

Финанс Федерального государственного бюджетного учреждения «Федеральная кадастровая палата Федеральной службы государственной регистрации, кадастра и картографии» по Челябинской области  
 (полное наименование органа кадастрового учета)

КП.1

"28" декабря 2016 г. № 74/00/101/16-1153466

КАДАСТРОВЫЙ ПАСПОРТ ЗЕМЕЛЬНОГО УЧАСТКА

1	Кадастровый номер:	74:19:0602002:287	2	Лист № 1	3	Всего листов: 9
4	Номер кадастрового квартала:	74:19:0602002				
5	Пределы земельного участка:	-----	6	Дата внесения номера в государственный кадастр недвижимости:	28.12.2016	
7	Многоконтурный земельный участок					
8	Кадастровые номера объектов капитального строительства:	-----				
9	Адрес (описание местоположения):	Челябинская область, Р-н Сосновский, д. Казанцево				
10	Категория земель:	Земли сельскохозяйственного назначения				
11	Разрешенное использование:	для сельскохозяйственного производства				
12	Площадь:	342581 +/- 5121 кв. м				
13	Кадастровая стоимость:	3415532.57 руб.				
14	Сведения о правах:	-----				
15	Объект отметки:	Граница земельного участка состоит из 6 контуров. Список учетных номеров контуров границы земельного участка приведен на листе № 2.				
16	Регистрационный номер заявления:	30-3863829.				
17	Сведения о природных объектах:	-----				
	Дополнительные сведения:					
17.1	Кадастровые номера участков, образованных с земельным участком:	-----				
17.2	Кадастровый номер преобразованного участка:	-----				
17.3	Кадастровые номера участков, подлежащих снятию или снятых с кадастрового учета:	-----				
17.4	Кадастровые номера участков, образованных из земельного участка:	-----				
18	Характер сведений государственного кадастра недвижимости (статус записи о земельном участке):	Сведения об объекте недвижимости имеют статус временные.				
19	Дата истечения временного характера сведений:	29.12.2021.				
	Сведения о кадастровых инженерах:	Макарова Альбина Александровна, № 5-57.000 Инженерные изыскания", 15.12.2016 г.				
	технический специалист II категории					
	(полное наименование должности)					
						Е. К. Фоминых
						(инициалы, фамилия)



"28" декабря 2016 г. № 7400/101/16-1153466

КАДАСТРОВЫЙ ПАСПОРТ ЗЕМЕЛЬНОГО УЧАСТКА

КЛ.1

1 Кадастровый номер: 74:19:0602002:287

15 Состав земельного участка

№ п/п	Участковый (Кадастровый) номер	Площадь (м <sup>2</sup> )	Особые отметки
1	2	3	4
1	1	39781.25	—
2	2	79604.82	—
3	3	39416.79	—
4	4	92245.15	—
5	5	41085.08	—
6	6	50447.91	—

Техник II категории  
(полное наименование должности)

Е. К. Фоминых  
(инициалы, фамилия)






"28" декабря 2016 г. № 7400/101/16-1153466

КАДАСТРОВЫЙ ПАСПОРТ ЗЕМЕЛЬНОГО УЧАСТКА

КП.2

1	Кадастровый номер:	74:19:0602002:237	2	Лист № 4	3	Всего листов: 9
4	План (чертеж, схема) земельного участка					



5 Масштаб 1:2500

техник II категории  
(полное наименование должности)

Е. К. Фоминых  
(инициалы, фамилия)

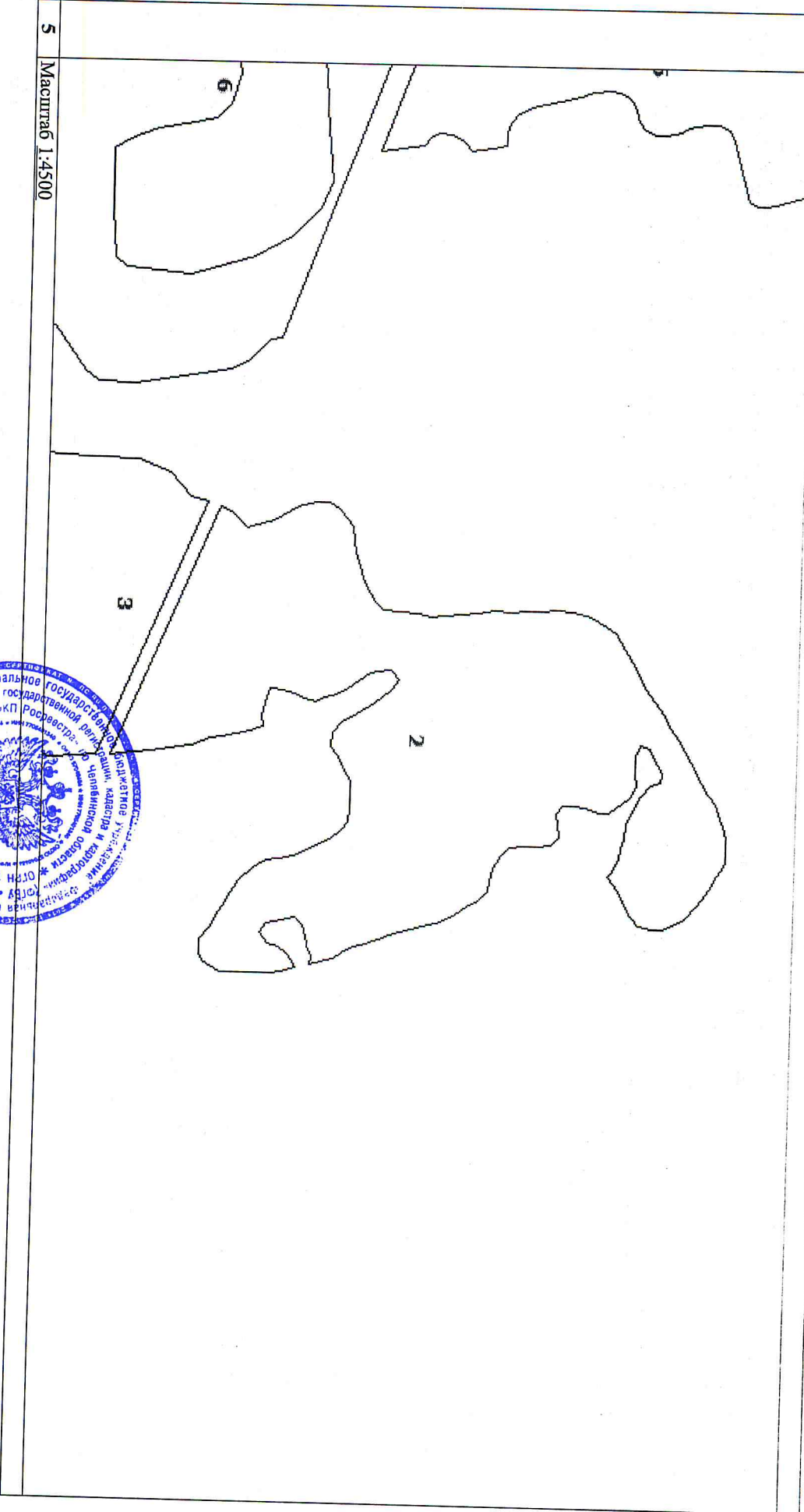


"28" декабря 2016 г. № 7400/101/16-1153466

КАДАСТРОВЫЙ ПАСПОРТ ЗЕМЕЛЬНОГО УЧАСТКА

КП.2

1	Кадастровый номер: 74:19:0602002:287	2	Лист № 5	3	Всего листов: 9
4	План (чертеж, схема) земельного участка				



5 Масштаб 1:4500



техник II категории  
(полное наименование должности)

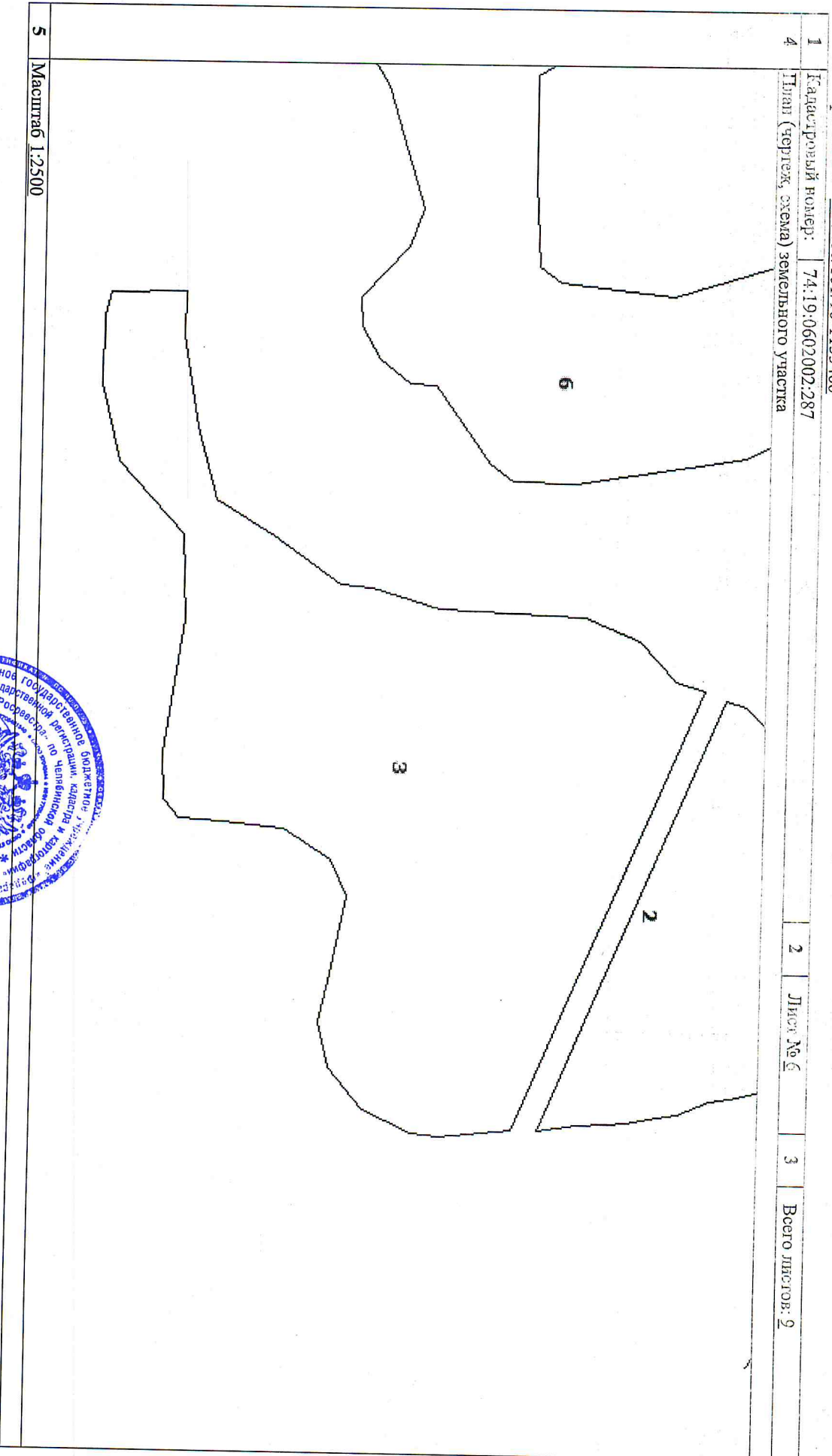
Е. К. Фоминых  
(инициалы, фамилия)

"28" декабря 2016 г. № 7400/101/16-1153466

КАДАСТРОВЫЙ ПАСПОРТ ЗЕМЕЛЬНОГО УЧАСТКА

КП.2

1	Кадастровый номер: 74:19:0602002-287	2	Лист № 6	3	Всего листов: 9
4	Титул (чертеж, схема) земельного участка				
5	Масштаб 1:2500				



техник II категории  
(полное наименование должности)

Е. К. Фомина  
(инициалы, фамилия)

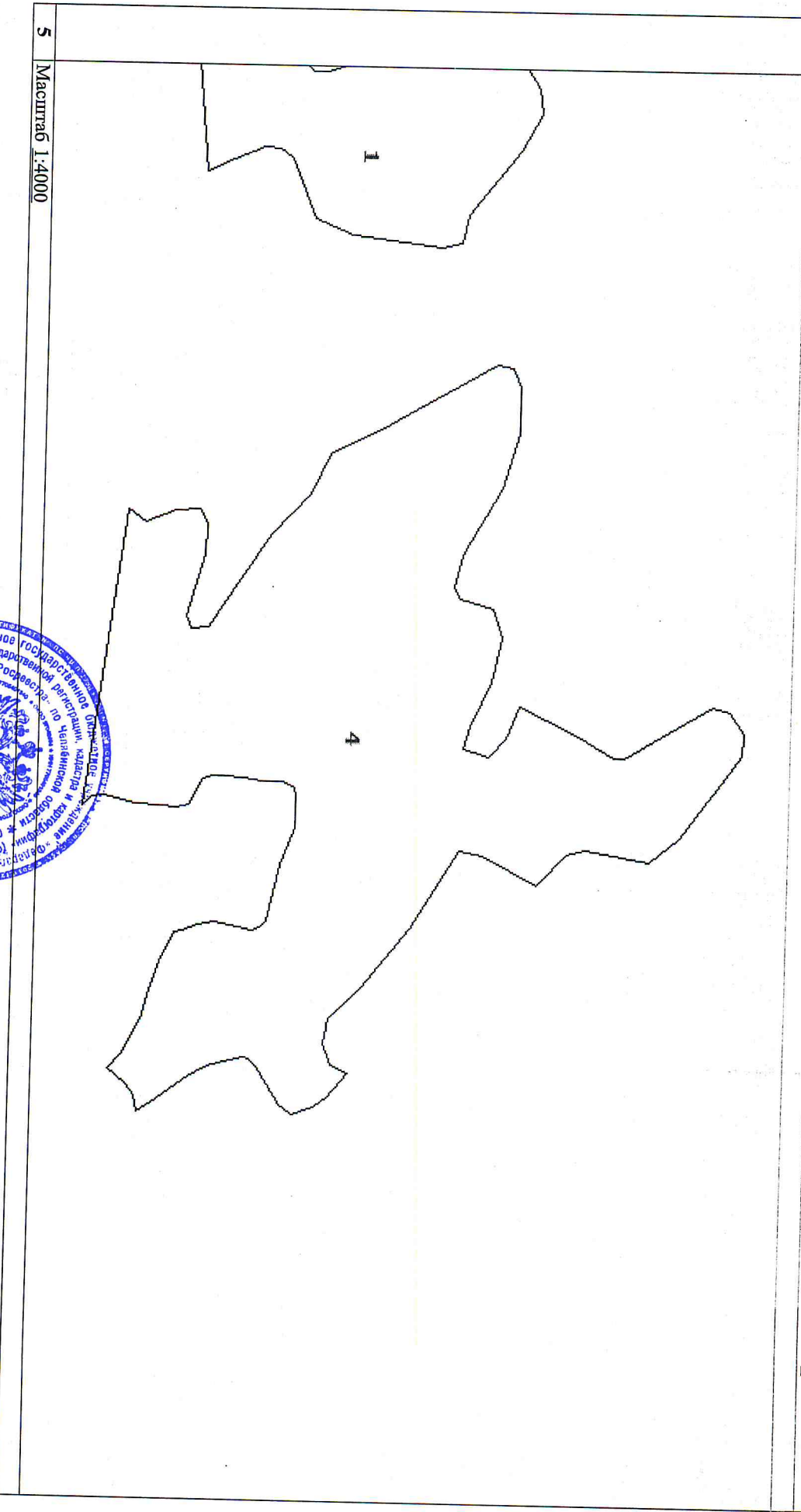


№28" декабря 2016 г. № 7400/01/16-1153466

КАДАСТРОВЫЙ ПАСПОРТ ЗЕМЕЛЬНОГО УЧАСТКА

КП.2

1	Кадастровый номер:	74:19:0602002:287	2	Лист № 7	3	Всего листов: 9
4	Тип: (чертеж, схема) земельного участка					



5 Масштаб 1:4000

техник II категории  
(полное наименование должности)

Е. К. Фоминых  
(инициалы, фамилия)




"28" декабря 2016 г. № 7400/101/16-1153466

КАДАСТРОВЫЙ ПАСПОРТ ЗЕМЕЛЬНОГО УЧАСТКА

КП.2

1	Кадастровый номер: 74:19:0602002:287	2	Лист № 2	3	Всего листов: 9
4	План (чертеж, схема) земельного участка				



5 Масштаб 1:3500



техник II категории	Е. К. Фоминых
(полное наименование должности)	(инициалы, фамилия)



"28" декабря 2016 г. № 7400/101/16-1153466

КАДАСТРОВЫЙ ПАСПОРТ ЗЕМЕЛЬНОГО УЧАСТКА

КП.2

1	Кадастровый номер:	74:19:0602002:287	2	Лист № 2	3	Всего листов: 2
4	План (Чертеж, схема) земельного участка					



5	Масштаб 1:3500
---	----------------

техник II категории	
(полное наименование должности)	
М.П.	
Е. К. Фоминых	
(инициалы, фамилия)	