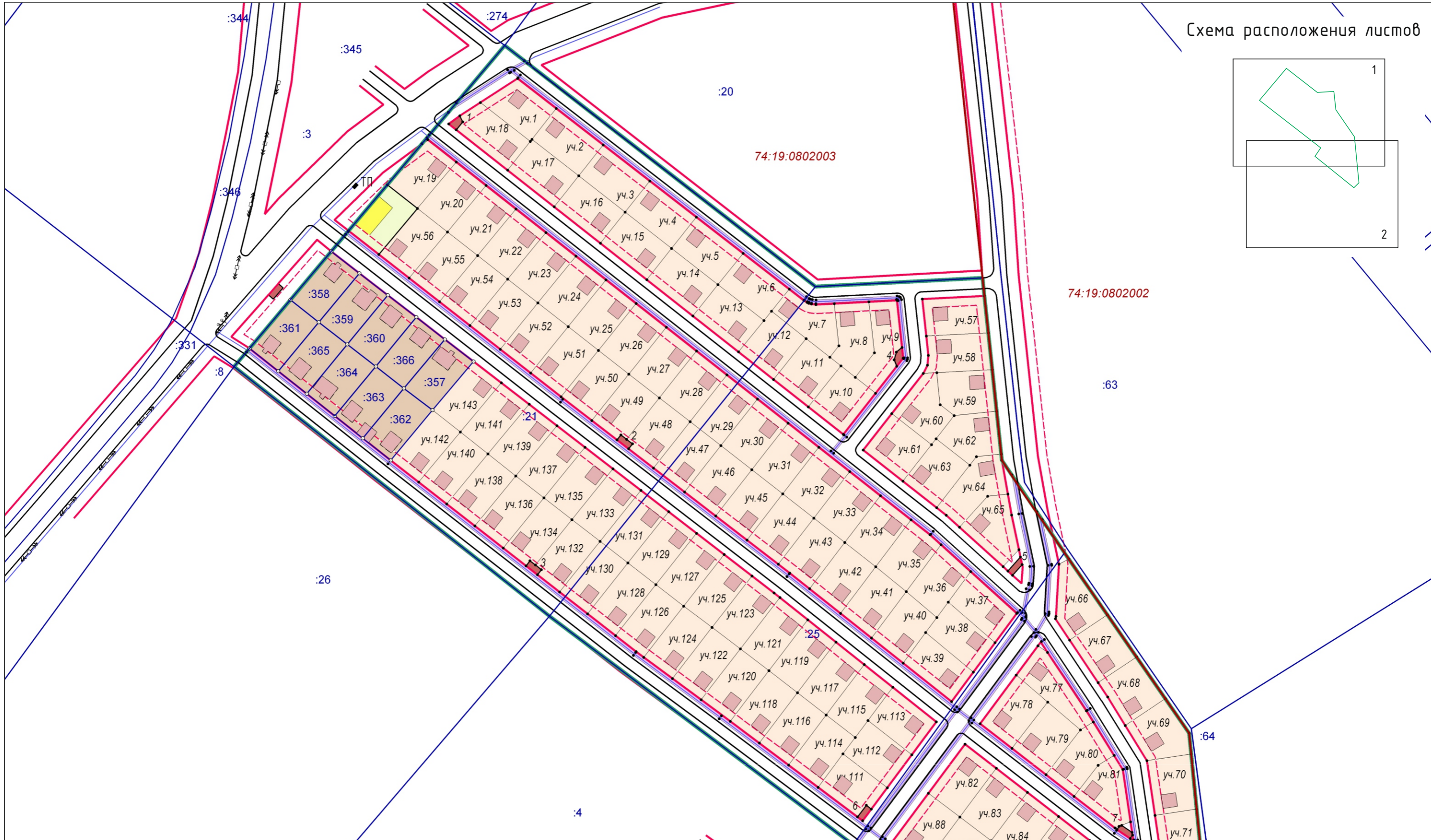
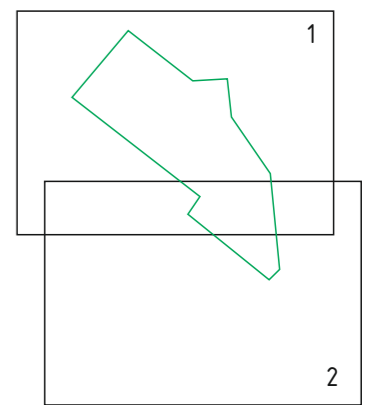
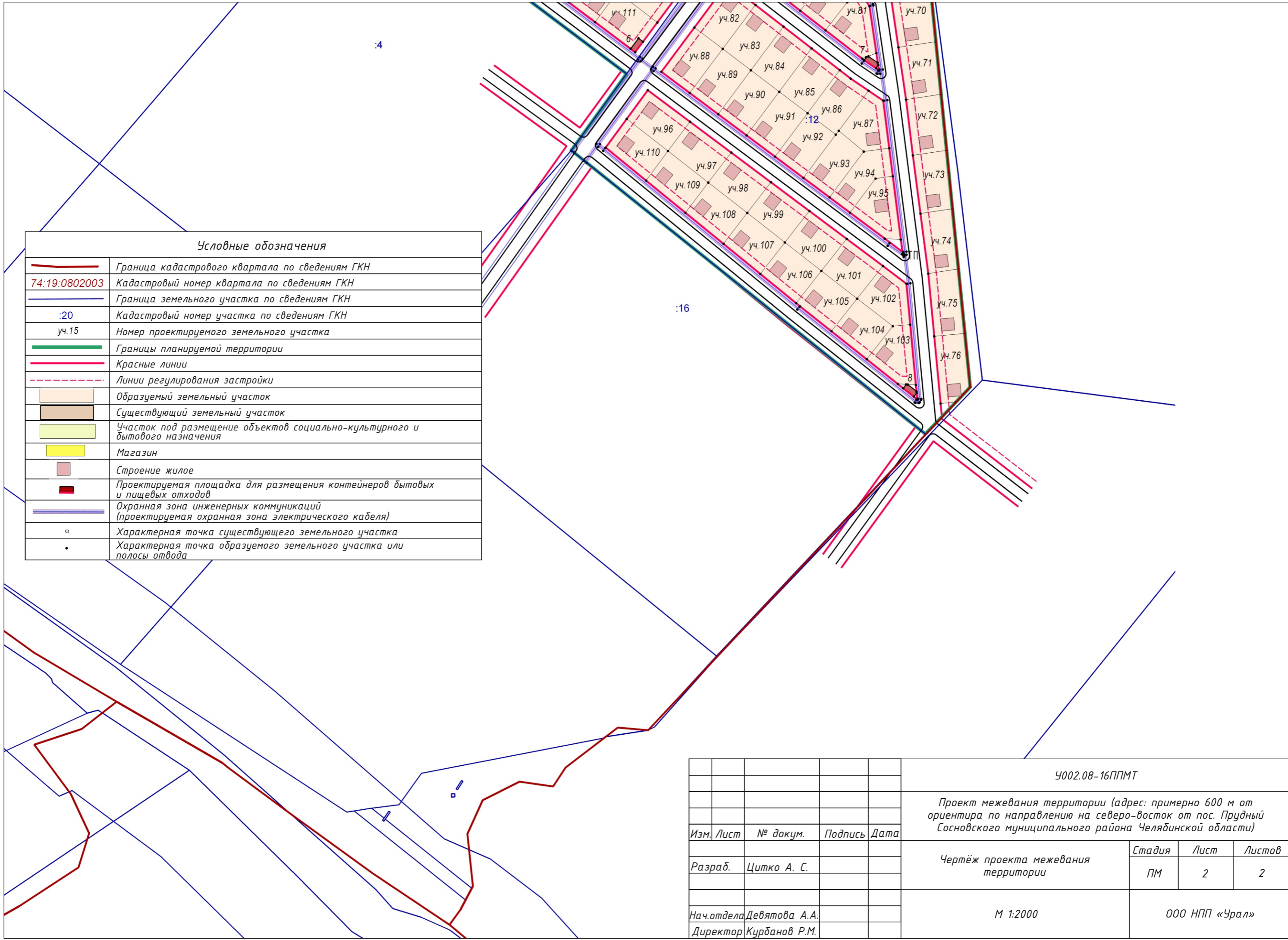


Схема расположения листов



				У002.08-16ППМТ			
				Проект межевания территории (адрес: примерно 600 м от ориентира по направлению на северо-восток от пос. Прудный Сосновского муниципального района Челябинской области)			
Изм.	Лист	№ докум.	Подпись	Дата	Стадия	Лист	Листов
					ПМ	1	2
Разраб.				Цитко А. С.	Чертеж проекта межевания территории		
Нач. отдела				Девятова А.А.	М 1:2000		ООО НПП «Урал»
Директор				Курбанов Р.М.			



Условные обозначения

	Граница кадастрового квартала по сведениям ГКН
74:19:0802003	Кадастровый номер квартала по сведениям ГКН
	Граница земельного участка по сведениям ГКН
:20	Кадастровый номер участка по сведениям ГКН
уч.15	Номер проектируемого земельного участка
	Границы планируемой территории
	Красные линии
	Линии регулирования застройки
	Образуемый земельный участок
	Существующий земельный участок
	Участок под размещение объектов социально-культурного и бытового назначения
	Магазин
	Строение жилое
	Проектируемая площадка для размещения контейнеров бытовых и пищевых отходов
	Охранная зона инженерных коммуникаций (проектируемая охранная зона электрического кабеля)
o	Характерная точка существующего земельного участка
.	Характерная точка образуемого земельного участка или полосы отвода

				У002.08-16ППМТ				
				Проект межевания территории (адрес: примерно 600 м от ориентира по направлению на северо-восток от пос. Прудный Сосновского муниципального района Челябинской области)				
Изм.	Лист	№ докум.	Подпись	Дата	Чертеж проекта межевания территории	Стадия	Лист	Листов
						ПМ	2	2
Нач. отдела	Девятова А.А.				М 1:2000	ООО НПП «Урал»		
Директор	Курбанов Р.М.							