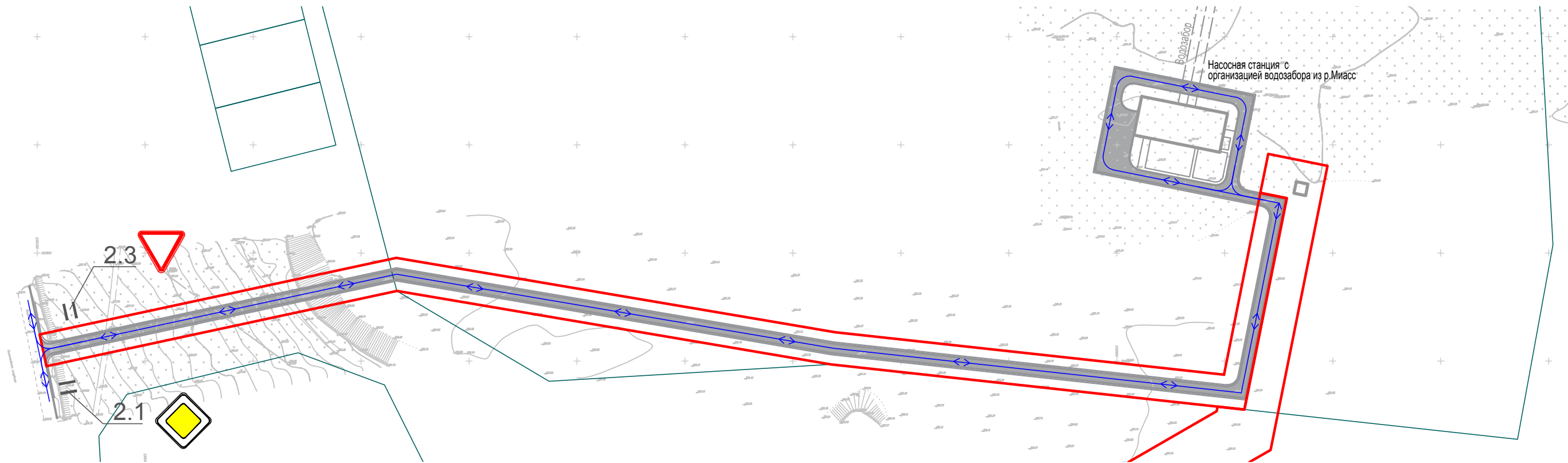






Челябинская область, Сосновский муниципальный район, Полетаевское сельское поселение.
 Проект планировки и межевания территории для размещения линейного объекта водовода для производственных нужд в границах Томинского и Полетаевского сельских поселений Сосновского муниципального района Челябинской области (применительно к территории Полетаевского сельского поселения Сосновского муниципального района Челябинской области)

Схема организацмм улично-дорожной сети и движения транспорта. М 1:2 000



УСЛОВНЫЕ ОБОЗНАЧЕНИЯ

ГРАНИЦЫ:

-  красных линий, устанавливаемых для размещения линейного объекта
-  участков, стоящих на государственном кадастровом учете (согласно данным ЕГРН на декабрь 2018г.)

ОБЪЕКТЫ КАПИТАЛЬНОГО СТРОИТЕЛЬСТВА

-  здания и строения

объекты транспортной инфраструктуры:



проектируемые:

-  местный проезд*

ПРОЧЕЕ

-  направление движения транспорта

*Обеспечивает доступ к насосной станции

-  дорожный знак 2.1, согласно ГОСТ Р 52290-2004
-  дорожный знак 2.3, согласно ГОСТ Р 52290-2004

						02.2-ППИМ-2019			
						Челябинская область, Сосновский муниципальный район, Полетаевское, Кременкульское, Краснопольское, Новый Кременкуль, Рощинское, Есаульское сельские поселения., муниципальное образование Челябинский городской округ.			
Изм.	Кол.уч.	Лист	№док.	Подпись	Дата	Проект планировки и межевания территории для размещения линейного объекта водовода для производственных нужд в границах Томинского и Полетаевского сельских поселений Сосновского муниципального района Челябинской области (применительно к территории Полетаевского сельского поселения Сосновского муниципального района Челябинской области)	Стадия	Лист	Листов
ГАП							ППИМ	4	7
Разработал									
						Схема организацмм улично-дорожной сети и движения транспорта. М 1:2 000		