

МАТЕРИАЛЫ ПО ОБОСНОВАНИЮ
ГЕНЕРАЛЬНОГО ПЛАНА (КОРРЕКТИРОВКА)
КРАСНОПОЛЬСКОГО СЕЛЬСКОГО ПОСЕЛЕНИЯ
СОСНОВСКОГО МУНИЦИПАЛЬНОГО РАЙОНА
ЧЕЛЯБИНСКОЙ ОБЛАСТИ

Текстовая форма

Приложение 1

Заказчик: Администрация Сосновского муниципального района Челябинской области

Директор ООО «ПГ Пионер»

Д.Ю.Ступин

Челябинск
2019 год

Содержание

1.	Постановление администрации Сосновского муниципального района Челябинской области от 15.01.2016 № 12 «О подготовке проекта генерального плана (корректировка) Краснопольского сельского поселения Сосновского муниципального района Челябинской области»	3
2.	Задание на разработку градостроительной документации «Генеральный план (корректировка) Краснопольского сельского поселения Сосновского муниципального района Челябинской области»	5
3.	Письмо Администрации Краснопольского сельского поселения Сосновского муниципального района Челябинской области от 09.08.201 № 829/1	8
4.	Письмо Главного управления МЧС России по Челябинской области от 02.08.2016 № 6747-3-3-8	16
5.	Письмо Министерства культуры Челябинской области от 03.08.2016 № 01-01-13/5052	19
6.	Письмо Министерства дорожного хозяйства Челябинской области от _____.2016 № _____	20
7,	Письмо Министерства экологии Челябинской области от 13.12.2013 № 6/н	22



Администрация Sosновского муниципального района
Челябинской области

ПОСТАНОВЛЕНИЕ

От 15.01 2016 года № 12

с. Долгодеревенское

О подготовке проекта генерального плана
(корректировка) Краснопольского
сельского поселения Sosновского
муниципального района Челябинской
области»

В соответствии со статьей 24 Градостроительного кодекса Российской Федерации, Федеральным законом от 06 октября 2003 г. № 131-ФЗ «Об общих принципах организации местного самоуправления в Российской Федерации», Уставом Sosновского муниципального района, решением Совета депутатов Краснопольского сельского поселения Sosновского муниципального района от 28.06.2013 года № 162 «Об утверждении генерального плана и правил землепользования и застройки Краснопольского сельского поселения», решением Собрании депутатов Sosновского муниципального района Челябинской области № 1029 от 19.08.2015 года «Об утверждении «Корректировки Схемы территориального планирования Sosновского муниципального района Челябинской области», администрация Sosновского муниципального района

ПОСТАНОВЛЯЕТ:

1. Подготовить проект генерального плана (корректировка) Краснопольского сельского поселения Sosновского муниципального района Челябинской области.
2. Управлению архитектуры и строительства Администрации Sosновского муниципального района и Администрации Краснопольского сельского поселения:
 - 1) обеспечить подготовку проекта генерального плана Краснопольского сельского поселения;
 - 2) после согласования откорректированной документации обеспечить проведение публичных слушаний;

3) направить Главе района откорректированную документацию, протокол публичных слушаний, заключение о результатах публичных слушаний для принятия решения.

3. Предложить всем заинтересованным лицам в срок до 1 марта 2016 года представить в управление архитектуры и строительства администрации Сосновского муниципального района Челябинской области свои предложения по проекту генерального плана (корректировка) Краснопольского сельского поселения Сосновского муниципального района Челябинской области

4. Управлению муниципальной службы (Е.Л.Беспалова) опубликовать в порядке, установленном для официального опубликования муниципальных правовых актов, и разместить настоящее постановление на официальном сайте Администрации Сосновского муниципального района в сети «Интернет».

5. Контроль исполнения настоящего постановления возложить на первого заместителя Главы района Вальтера В.Р.

Исполняющий обязанности
Главы района



В.Р. Вальтер

СОГЛАСОВАНО

Глава Краснополяского сельского поселения
Сосновского муниципального района

С. П. Зырянов

«20» 06 2016 г.

УТВЕРЖДЕНО

Начальник управления архитектуры и
строительства Администрации Сосновского
муниципального района

О. В. Антель

«20» 06 2016 г.

ЗАДАНИЕ

на разработку градостроительной документации:

**«Генеральный план (корректировка) Краснополяского сельского поселения
Сосновского муниципального района Челябинской области»****Заказчик:** Администрация Сосновского муниципального района Челябинской области**Основание:** Постановление администрации Сосновского муниципального района Челябинской области от 15.01.2016 года № 12 «О подготовке проекта генерального плана (корректировка) Краснополяского сельского поселения Сосновского муниципального района Челябинской области»**Цель работы:** корректировка документа территориального планирования сельского поселения (генерального плана) — действенного инструмента управления развитием территории в соответствии с федеральным законодательством и законодательством Челябинской области.**Требования к составу и содержанию представляемых материалов:**

Генеральный план содержит:

1. Положение о территориальном планировании;
2. Карту планируемого размещения объектов местного значения поселения (социальная инфраструктура) М1:5000-1:15000;
3. Карту планируемого размещения объектов местного значения поселения (транспортная инфраструктура) М1:5000-1:15000;
4. Карту планируемого размещения объектов местного значения поселения (инженерная инфраструктура) М1:5000-1:15000;
5. Карту границ населенных пунктов, входящих в состав поселения М1:5000-1:15000;
6. Карту функциональных зон поселения М1:5000-1:15000.

Материалы по обоснованию генерального плана содержат:

1. Материалы в текстовой форме;
2. Карту объектов, границ, зон, оказывающих влияние на установление функциональных зон и (или) планируемое размещение объектов местного значения поселения объектов федерального значения, объектов регионального значения, объектов местного значения муниципального района М1:5000-1:15000;
3. Карту зон с особыми условиями использования территории М1:5000-1:15000;
4. Карту территории, подверженные риску возникновения чрезвычайных ситуаций природного и техногенного характера М1:5000-1:15000.

Состав и содержание градостроительной документации (генерального плана) определяется соответствии со ст. 23 Градостроительного кодекса РФ.

Исходная информация:

- сведения по современному использованию территории;
- сведения о демографической ситуации и занятости населения;
- данные по жилищному фонду (в т. ч. ветхоаварийному);
- сведения о существующих и планируемых объектах федерального, регионального и местного значения, расположенных на территории поселения и их основных характеристиках;
- сведения о предприятиях производственного и коммунально-складского назначения, расположенных на территории поселения;
- сведения об объектах культурного наследия федерального и регионального значения, расположенных на территории поселения;
- сведения об особо охраняемых природных территориях федерального, регионального значения и размерах их охранных зон, расположенных на территории поселения;
- сведения о наличии, месторасположении или использовании полезных ископаемых на территории поселения;
- сведения об объектах гражданской обороны и объектах по предотвращению чрезвычайных ситуаций на территории поселения;
- сведения о санитарно-гигиеническом состоянии окружающей среды на территории поселения;
- сведения о принятых программах социально-экономического развития сельского поселения;
- сведения о предполагаемых к развитию инвестиционных площадках.

Исходную информацию предоставляет Заказчик.

Требования к основным направлениям социально-экономического развития, архитектурно-планировочной и функциональной организации территории, организации инженерно-транспортной инфраструктуры и благоустройству территорий, охране окружающей среды, памятников природы, истории и культуры, инженерно-техническим мероприятиям гражданской обороны:


- документацию разработать с учетом положений документов территориального планирования Челябинской области (*Схема территориального планирования части территории Челябинской области применительно к главному планировочному узлу города Челябинска (территория Челябинской агломерации)*) (утв. Постановлением Правительства Челябинской области 20.04.16 №172-П, разработ. ПК «ГПИ Челябинскгражданпроект», 2015, шифр 227-14-11), положений документов территориального планирования Сосновского муниципального района (*Схема территориального планирования (корректировка) Сосновского муниципального района*) (утв. Решением Собрания депутатов Сосновского МР 16.03.16 №100, разработ. ПК «ГПИ Челябинскгражданпроект», 2015, шифр: 014-15-11/016-15-11), положений генеральных планов населенных пунктов (*Генеральный план (корректировка) дер. Ключи*) (утв. Решением Совета депутатов Краснополяского СП №21 09.09.2016, разработ. ООО «АрхиКом», 2012, шифр 64-2011/К), *Генеральный план пос. Красное Поле и пос. Прудный* (утв. Решением Совета депутатов Краснополяского СП №17 05.08.2016, разработ. ООО «ПГ» Пионер», 2015, шифр 006.0.2015) в части не противоречащий действующему законодательству.
- показатели и направления социально-экономического развития определить в соответствии со Стратегией социально-экономического развития Сосновского муниципального района Челябинской области, демографическим прогнозом Территориального органа Федеральной службы государственной статистики по Челябинской области («Челябинскстат»);

- расчетные показатели минимально допустимого уровня обеспеченности объектами местного значения, объектами благоустройства территории и расчетные показатели максимально допустимого уровня территориальной доступности таких объектов для населения сельского поселения принять в соответствии с Местными нормативами градостроительного проектирования;
- обосновать выбранные варианты размещения на территориях поселения, объектов федерального значения, объектов регионального значения, объектов местного значения муниципального района, утвержденные документами территориального планирования Российской Федерации, документами территориального планирования Челябинской области, документами территориального планирования Сосновского муниципального района, на основе анализа использования этих территорий, возможных направлений их развития и прогнозируемых ограничений их использования;
- границы населенных пунктов пос. Красное поле, пос. Прудный, д. Ключи принять в соответствии с ранее утвержденными генеральными планами, границы д. Моховички и д. Заварухино определить проектом;
- площадь территории «Преображенского кладбища» определить с учетом требований Федерального закона "О погребении и похоронном деле" и санитарных норм;
- определить виды функциональных зон: жилая зона, общественно-деловая зона, зона сельскохозяйственного использования, зона рекреационного назначения, производственная зона, зона коммунально-инженерной инфраструктуры, зона транспортной инфраструктуры, зона специального назначения, зона обеспечения обороны и безопасности; установить параметры и границы функциональных зон.

Порядок согласования и утверждения: согласование и утверждение градостроительной документации (генерального плана) определяется в соответствии со ст. 24, 25 Градостроительного кодекса РФ.

Разработчик градостроительной документации
ООО «ПГ «Пионер»

Согласовано:

Инвестор _____  Меньшенин В.С.





**АДМИНИСТРАЦИЯ КРАСНОПОЛЬСКОГО СЕЛЬСКОГО ПОСЕЛЕНИЯ
СОСНОВСКОГО МУНИЦИПАЛЬНОГО РАЙОНА ЧЕЛЯБИНСКОЙ ОБЛАСТИ**

Российская Федерация, 456512 Челябинская область, Сосновский район, п. Красное поле
ул. Цветочная д. 3, тел (факс) (35144)92-1-71, тел факс (35144) 92-1-31

« 09 » августа 2016 г. № 829/1

Директору ООО ПГ «ПИОНЕР»
Д.Ю. Ступину

В ответ на Ваше письмо от 07.07.2016 № 27 Администрация Краснопольского сельского поселения сообщает информацию о развитии социальной сферы в разрезе населенных пунктов:

п. Красное поле

1	Численность населения	1750 человек
2	Сведения о наличии и месторасположении объектов образования, их вместимость и фактическом заполнении	<p>МОУ Краснопольская СОШ, п. Красное поле, ул. Солнечная, д. 1 Численность учащихся – 464 человек, фактическое заполнение – 100%</p> <p>Детский сад Дошкольное отделение при МОУ Краснопольская СОШ, п. Красное поле, ул. Солнечная, д. 1 Вместимость – 60 человек, заполнение – 100%</p>
3	Сведения о наличии и месторасположении объектов здравоохранения, их вместимость и фактическом заполнении	<p>Врачебная амбулатория п. Красное поле, ул. Центральная, д. 10 Вместимость – 80 человек в день, заполнение – 100%</p>
4	Сведения о наличии и месторасположении объектов физической культуры и спорта, их вместимости	Футбольный стадион, хоккейная коробка
5	Сведения о наличии и месторасположении объектов культуры, их вместимости	<p>МБОУ дополнительного образования детей детская школа искусств п. Роцино (филиал) п. Красное поле, ул. Цветочная, д. 3</p> <p>Муниципальное казенное учреждение культуры «Межпоселенческая</p>

		<p>централизованная библиотечная система» Вместимость – 500 человек (30 человек в день), заполнение – 100% п. Красное поле, ул. Цветочная, д. 3</p>
6	Сведения о наличии и месторасположении объектов обслуживания населения (почтовое отделение, банковское обслуживание, юридическая консультация, предприятия питания, бытового обслуживания, розничной торговли)	<p>Почтовое отделение № 512 п. Красное поле, ул. Центральная, д. 3</p> <p>Магазины:</p> <ol style="list-style-type: none"> 1. «Моя семья», п. Красное поле, ул. Зеленая д. 20/1 2. «Виктория», п. Красное поле, ул. Солнечная 2а 3. «Краснопольский», п. Красное поле, ул. Солнечная, д.5 4. «Фортуна», п. Красное поле, ул. Зеленая д. 7/1 5. «Удобный», п. Красное поле, ул. Центральная д. 25а 6. Продуктовый магазин, п. Красное поле, ул. Береговая д. 12а 7. Продуктовый магазин, п. Красное поле, ул. Белопольского д. 3/2
7	Сведения о наличии и месторасположении административных объектов	<p>Администрация Краснополяского сельского поселения п. Красное поле, ул. Цветочная, д. 3</p>
8	Сведения о наличии и месторасположении религиозных организаций	<p>Приход в честь иконы Божией Матери п. Красное поле, ул. Цветочная, д. 3</p>
9	Сведения о наличии и месторасположении автостанций (остановочных пунктов) общественного пассажирского транспорта	<p>На территории поселка расположены 3 остановочных пункта (автодорога Шагол – п. Красное поле в обход г. Челябинска)</p>
10	Сведения о наличии и месторасположении объектов связи	
11	Данные по ветхавариинному жилищному фонду	

п. Прудный

1	Численность населения	488 человек
2	Сведения о наличии и месторасположении объектов образования, их вместимость и фактическом заполнении	Общеобразовательных школ, детских садов на территории поселка нет. Ближайшие объекты образования расположены в п. Красное поле (удаленность 1,04 км)
3	Сведения о наличии и месторасположении объектов здравоохранения, их вместимость и фактическом заполнении	Больниц, врачебных амбулаторий, ФАП на территории поселка нет. Ближайшие объекты здравоохранения расположены в п. Красное поле (удаленность 1,5 км)
4	Сведения о наличии и месторасположении объектов физической культуры и спорта, их вместимости	Спортивных объектов на территории поселка нет. Ближайшие объекты расположены в п. Красное поле (удаленность 1,32 км)
5	Сведения о наличии и месторасположении объектов культуры, их вместимости	Объектов культуры на территории поселка нет. Ближайшие объекты расположены в п. Красное поле (удаленность 1,16 км)
6	Сведения о наличии и месторасположении объектов обслуживания населения (почтовое отделение, банковское обслуживание, юридическая консультация, предприятия питания, бытового обслуживания, розничной торговли)	Ближайшее почтовое отделение расположено в п. Красное поле (удаленность 1,2 км) Магазины: 1. «Удобный», п. Прудный, ул. Солнечная д. 11 2. «Успех», п. Прудный, ул. Окружная д. 15
7	Сведения о наличии и месторасположении административных объектов	Административные объекты отсутствуют
8	Сведения о наличии и месторасположении религиозных организаций	Религиозные организации отсутствуют
9	Сведения о наличии и месторасположении автостанций (остановочных пунктов) общественного пассажирского транспорта	На территории поселка расположен 1 остановочный пункт (автодорога Шагол – п. Красное поле в обход г. Челябинска)
10	Сведения о наличии и месторасположении объектов связи	
11	Данные по ветхоавариинному жилищному фонду	

д. Ключи

1	Численность населения	200 человек
2	Сведения о наличии и месторасположении объектов образования, их вместимость и фактическом заполнении	Общеобразовательных школ, детских садов на территории поселка нет. Ближайшие объекты образования расположены в п. Красное поле (удаленность 12,3 км)
3	Сведения о наличии и месторасположении объектов здравоохранения, их вместимость и фактическом заполнении	Больниц, врачебных амбулаторий, ФАП на территории поселка нет. Ближайшие объекты здравоохранения расположены в п. Красное поле (удаленность 1,5 км)
4	Сведения о наличии и месторасположении объектов физической культуры и спорта, их вместимости	Спортивных объектов на территории поселка нет. Ближайшие объекты расположены в п. Красное поле (удаленность 12,3 км)
5	Сведения о наличии и месторасположении объектов культуры, их вместимости	Объектов культуры на территории поселка нет. Ближайшие объекты расположены в п. Красное поле (удаленность 12,3 км)
6	Сведения о наличии и месторасположении объектов обслуживания населения (почтовое отделение, банковское обслуживание, юридическая консультация, предприятия питания, бытового обслуживания, розничной торговли)	Ближайшее почтовое отделение расположено в п. Красное поле (удаленность 12,3 км) Магазины: 1. ИП «Фомина», д. Ключи, ул. Солнечная д. 7/1 2. ИП «Юдина Н.Г.», д. Ключи, ул. Дорожная д. 14
7	Сведения о наличии и месторасположении административных объектов	Административные объекты отсутствуют
8	Сведения о наличии и месторасположении религиозных организаций	Религиозные организации отсутствуют
9	Сведения о наличии и месторасположении автостанций (остановочных пунктов) общественного пассажирского транспорта	На территории поселка расположен 1 остановочный пункт
10	Сведения о наличии и месторасположении объектов связи	
11	Данные по ветхоавариинному жилищному фонду	

д. Моховички

1	Численность населения	309 человек
2	Сведения о наличии и месторасположении объектов образования, их вместимость и фактическом заполнении	Общеобразовательных школ, детских садов на территории поселка нет. Ближайшие объекты образования расположены в п. Красное поле (удаленность 3,5 км)
3	Сведения о наличии и месторасположении объектов здравоохранения, их вместимость и фактическом заполнении	Больниц, врачебных амбулаторий, ФАП на территории поселка нет. Ближайшие объекты здравоохранения расположены в п. Красное поле (удаленность 3,5 км)
4	Сведения о наличии и месторасположении объектов физической культуры и спорта, их вместимости	Спортивных объектов на территории поселка нет. Ближайшие объекты расположены в п. Красное поле (удаленность 3,5 км)
5	Сведения о наличии и месторасположении объектов культуры, их вместимости	Объектов культуры на территории поселка нет. Ближайшие объекты расположены в п. Красное поле (удаленность 3,5 км)
6	Сведения о наличии и месторасположении объектов обслуживания населения (почтовое отделение, банковское обслуживание, юридическая консультация, предприятия питания, бытового обслуживания, розничной торговли)	Ближайшее почтовое отделение расположено в п. Красное поле (удаленность 3,5 км) Магазины: 1. Продовольственный магазин, д. Моховички, ул. Лесная д. 30 2. Продовольственный магазин, д. Моховички, ул. Лесная д. 28 «В»
7	Сведения о наличии и месторасположении административных объектов	Административные объекты отсутствуют
8	Сведения о наличии и месторасположении религиозных организаций	Религиозные организации отсутствуют
9	Сведения о наличии и месторасположении автостанций (остановочных пунктов) общественного пассажирского транспорта	На территории поселка расположен 1 остановочный пункт
10	Сведения о наличии и месторасположении объектов связи	
11	Данные по ветхавариинному жилищному фонду	Ветхавариинного жилого фонда нет

д. Заварухино

1	Численность населения	197 человек
2	Сведения о наличии и месторасположении объектов образования, их вместимость и фактическом заполнении	Общеобразовательных школ, детских садов на территории поселка нет. Ближайшие объекты образования расположены в п. Есаульский (удаленность 3 км)
3	Сведения о наличии и месторасположении объектов здравоохранения, их вместимость и фактическом заполнении	Больниц, врачебных амбулаторий, ФАП на территории поселка нет. Ближайшие объекты здравоохранения расположены в п. Есаульский (удаленность 3 км)
4	Сведения о наличии и месторасположении объектов физической культуры и спорта, их вместимости	Спортивных объектов на территории поселка нет. Ближайшие объекты расположены в п. Есаульский (удаленность 3 км)
5	Сведения о наличии и месторасположении объектов культуры, их вместимости	Объектов культуры на территории поселка нет. Ближайшие объекты расположены в п. Есаульский (удаленность 3 км)
6	Сведения о наличии и месторасположении объектов обслуживания населения (почтовое отделение, банковское обслуживание, юридическая консультация, предприятия питания, бытового обслуживания, розничной торговли)	Ближайшее почтовое отделение расположено в п. Есаульский (удаленность 3 км) Магазины: 1. Продовольственный магазин, д. Заварухино, ул. Логовая д. 9
7	Сведения о наличии и месторасположении административных объектов	Административные объекты отсутствуют
8	Сведения о наличии и месторасположении религиозных организаций	Религиозные организации отсутствуют
9	Сведения о наличии и месторасположении автостанций (остановочных пунктов) общественного пассажирского транспорта	Автостанции и остановочные пункты отсутствуют
10	Сведения о наличии и месторасположении объектов	

	связи	
11	Данные по ветхоаварийному жилищному фонду	Ветхоаварийного жилого фонда нет

Общие данные по Краснополяскому сельскому поселению:

1	Данные о расположенных в сельском поселении предприятиях производственного и коммунально-складского назначения	<p>п. Красное поле</p> <p>1. Производственная фирма «Стройцех» (пило-, лесоматериалы, деревообработка), п. Красное поле, ул. Строительная, 1/1</p> <p>2. Автоман74 (ремонт шин), п. Красное поле, ул. Авиаторов, 1</p> <p>3. Склад, п. Красное поле, ул. Авиаторов, 15</p> <p>4. ООО «СтройЛесРесурс» (строительство), п. Красное поле, ул. Авиаторов, 15Б</p> <p>д. Моховички</p> <p>1. ООО «Уральский стандарт» торгово-производственная фирма (мясо/полуфабрикаты), д. Моховички, ул. Лесная, 15г</p> <p>Коммунальные предприятия:</p> <p>1. ООО УК «Альянс Плюс», п. Красное поле, ул. Цветочная, д. 3</p> <p>2. ООО ТГК «Восход», п. Красное поле, ул. Цветочная, д. 3</p>
2	Сведения о принятых программах социально-экономического развития сельского поселения	<p>1. «Развитие системы водоснабжения Краснополяского сельского поселения» на 2016-2019 гг. (Решение Совета депутатов Краснополяского сельского поселения № 8 от 29.05.2015 г.)</p> <p>2. Развитие автомобильных дорог местного значения и улично-дорожной сети в Краснополяском сельском поселении на 2016 - 2022 годы (Решение Совета депутатов Краснополяского</p>

		сельского поселения № 8/1 от 31.07.2015 г.)
3	Сведения о предполагаемых к развитию инвестиционных площадках	Развитие инвестиционных площадок не планируется
4	Сведения о существующих и предполагаемых к размещению на территории поселения полигонах ТБО и кладбищах	Размещение полигонов ТБО и кладбищ на территории поселения не планируется

Глава Краснопольского
сельского поселения



С.П. Зырянов



МЧС РОССИИ

ГЛАВНОЕ УПРАВЛЕНИЕ
МИНИСТЕРСТВА РОССИЙСКОЙ ФЕДЕРАЦИИ
ПО ДЕЛАМ ГРАЖДАНСКОЙ ОБОРОНЫ,
ЧРЕЗВЫЧАЙНЫМ СИТУАЦИЯМ И ЛИКВИДАЦИИ
ПОСЛЕДСТВИЙ СТИХИЙНЫХ БЕДСТВИЙ
ПО ЧЕЛЯБИНСКОЙ ОБЛАСТИ
(Главное управление МЧС России
по Челябинской области)
ул. Пушкина, 68, г. Челябинск, 454091,
Факс (351) 265-87-81, тел. 263-41-41
тел. «Доверия» 239-99-99,
тел. «Доверия» УрРЦ (343)371-99-99

Главе
Сосновского муниципального района

В.П. Котову

ул. 50 лет ВЛКСМ, 21,
с. Долгодеревенское,
Челябинская область,
456510

«02» 08 2016 г. № 6747-3-3-8

На № 2520 от 14.07.2016.

Касается исходных данных

Уважаемый Владимир Петрович!

В соответствии с Вашим запросом сообщая исходные данные и требования, подлежащие учету при разработке специального раздела: «Перечень инженерно-технических мероприятий гражданской обороны, мероприятий по предупреждению чрезвычайных ситуаций природного и техногенного характера» в проекте Генерального плана Краснопольского сельского поселения Сосновского муниципального района Челябинской области.

I. Для разработки инженерно - технических мероприятий ГО

А) Основные положения Плана ГО	
<ul style="list-style-type: none"> Отдельно стоящие отнесенные к категориям по ГО организации 	<ul style="list-style-type: none"> На проектируемой территории организаций отнесенных к категории по ГО не имеется
<ul style="list-style-type: none"> Границы зон возможной опасности и загородной зоны 	<ul style="list-style-type: none"> Согласно п.п.4.9.-4.13. СП 165.1325800.2014 «Инженерно-технические мероприятия по гражданской обороне» (актуализированная редакция СНиП 2.01.51-90)
<ul style="list-style-type: none"> Размещение складов и баз горючесмазочных материалов, складов и баз продовольственных, материально-технических и прочих резервов, распределительных холодильников и баз, специализированных торговых комплексов, размещаемых на отнесенных к группам по ГО, размещение складов и баз восстановительного периода 	<ul style="list-style-type: none"> На проектируемой территории складов и баз горючесмазочных материалов, складов и баз продовольственных, материально-технических и прочих резервов, распределительных холодильников и баз, специализированных торговых комплексов не имеется.
<ul style="list-style-type: none"> Ограничения на размещение строительства в зонах возможных разрушений, затопления, возможного катастрофического 	<ul style="list-style-type: none"> Согласно СП 165.1325800.2014 «Инженерно-технические мероприятия по гражданской обороне» ограничений не имеет

ного опасного радиоактивного заражения (загрязнения).	ся.
Б) Основные положения плана ГО отраслей промышленности, транспорта и сельского хозяйства, размещенных и размещаемых на территории	
<ul style="list-style-type: none"> Размещение новых промышленных объектов 	<ul style="list-style-type: none"> Размещение новых промышленных объектов на проектируемой территории не предусмотрено.
<ul style="list-style-type: none"> Обеспеченность различных категорий населения существующими защитными сооружениями ГО и требования к ЗС ГО 	<ul style="list-style-type: none"> Согласно СП 165.1325800.2014 «Инженерно-технические мероприятия по гражданской обороне» обеспечение населения убежищами не предусматривается.
Г) Инженерные коммуникации	
<ul style="list-style-type: none"> Источники водоснабжения и требования к ним. Расчет подачи воды отнесенным к группам по ГО территориям и отнесенным к категориям по ГО организациям по аварийному режиму, поселениям в районах рассредоточения и эвакуации населения 	<ul style="list-style-type: none"> Согласно п. 5.19 - 5.35 СП 165.1325800.2014 «Инженерно-технические мероприятия по гражданской обороне».
<ul style="list-style-type: none"> Требования по системам оповещения гражданской обороны 	<ul style="list-style-type: none"> Согласно Положению о системах оповещения гражданской обороны, введенному в действие совместным приказом МЧС России, Госкомитета РФ по связи и информации, ГУП «ВГТРК»

II. Для разработки инженерно - технических мероприятий по предупреждению ЧС

<ul style="list-style-type: none"> Сведения о наблюдаемых на территории района опасных природных процессах, требующих превентивных защитных мер 	<ul style="list-style-type: none"> Учет природно-климатических особенностей вести в соответствии со СНиП 23-01-99 «Строительная климатология».
<ul style="list-style-type: none"> Перечни и места расположения существующих и намечаемых к строительству потенциально опасных объектов, транспортных коммуникаций, аварии на которых могут привести к образованию зон ЧС на территории района 	<ul style="list-style-type: none"> Вблизи от проектируемой территории потенциально опасных объектов не имеется.
<ul style="list-style-type: none"> Дополнительные сведения об источниках ЧС природного и техногенного характера, которые необходимо учесть при проектировании 	<ul style="list-style-type: none"> Специальный раздел «Перечень ИТМ ГОЧС» разработать согласно п.п. 5.10.-5.18 СП 165.1325800.2014 и СП 11-112-2001 «Порядок разработки и состав раздела «Инженерно-технические мероприятия гражданской обороны. Мероприятия по предупреждению ЧС» градостроительной документации для территорий городских и сельских поселений, других муниципальных образований».

требования по созданию локальных систем оповещения при авариях на потенциально опасных объектах

- На проектируемом земельном участке размещение ПОО, к которым предъявляются требования по созданию локальных систем оповещения не предусматривается.

III. Дополнительные требования


- Перечень нормативных документов по проектированию раздела ИТМ ГОЧС или их пунктов, требования которых необходимо учесть при проектировании отдельных инженерных систем, технологического оборудования, зданий и сооружений.

- СП 165.1325800.2014 «Инженерно-технические мероприятия по гражданской обороне»;
- СНиП 2.06.15-85 «Инженерная защита территории от затопления и подтопления»;
- СП 11-112-2001 «Порядок разработки и состав раздела «Инженерно-технические мероприятия гражданской обороны. Мероприятия по предупреждению чрезвычайных ситуаций» градостроительной документации для территорий городских и сельских поселений, других муниципальных образований».

- Наименование органа управления по делам ГО и ЧС, в который должен быть направлен раздел «ИТМ ГОЧС» после утверждения проекта

- Главное управление МЧС России по Челябинской области.

Первый заместитель начальника
Главного управления



К.В. Гандау



**МИНИСТЕРСТВО КУЛЬТУРЫ
ЧЕЛЯБИНСКОЙ ОБЛАСТИ**

Российская Федерация, пл. Революции, 4,
г. Челябинск, 454113,
тел. (8-351) 263-20-70, факс (8-351) 263-00-95
E-mail: min@culture-che.ru
ОКПО 00097420, ОГРН 1047423521463,
ИНН/КПП 7451208364/745101001

Главе
Сосновского муниципального района

В.П. Котову

03.08.2016 № 01.04-13/5052
На № _____ от _____

Уважаемый Владимир Петрович!

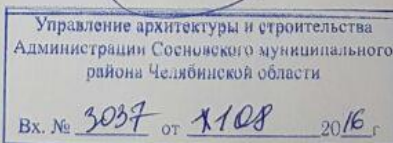
На Ваш запрос от 14.07.2015 г. № 1324 о предоставлении сведений об объектах культурного наследия (наличие и местоположение), а также мероприятиях по развитию культуры на территории Краснопольского сельского поселения в связи с разработкой проекта генерального плана, сообщаем следующее.

В Едином государственном реестре объектов культурного наследия (памятников истории и культуры) народов Российской Федерации отсутствуют объекты культурного наследия, расположенные на территории Краснопольского сельского поселения Сосновского муниципального района Челябинской области.

В перечне выявленных объектов культурного наследия, представляющих историческую, художественную или иную культурную ценность на рассматриваемой территории числится объект культурного наследия «Одиночный курган «Красное поле» (Тригопункт)» (в 2,5 км. северо-западнее с. Красное Поле, в 400-550 м южнее автодороги «Красное Поле – Объездная вокруг г. Челябинска» на господствующей высоте). Указанный объект культурного наследия был поставлен на государственную охрану на основании акта экспертизы «Разведка в Сосновском муниципальном районе Челябинской области (на участках без освоения)» Мишина С.А. в 2007 г.

Министр культуры

А.В. Бетехтин



Степанова Надежда Александровна
8 (351) 232 40 02

(весь материал)

- для работы

- отказать

- разобраться, зйти

- для участия

Глава района _____ *В.П. Котов*

Вх. № 2260 от 01.08. 2016 г.

На № _____ от _____

Главе Сосновского
муниципального района
В.П.Котову

Управление архитектуры и строительства
Администрация Сосновского муниципального
района Челябинской области

Вх. № 2878 от 02.08. 2016 г.

Уважаемый Владимир Петрович!

На Ваше обращение в Министерство дорожного хозяйства и транспорта Челябинской области № 1326 от 14.07.2016 года, вх. № 6187 от 15.07.2016 года по предоставлении информации для разработки проекта Генерального плана Краснопольского сельского поселения Сосновского муниципального района Челябинской области сообщая.

Автомобильная дорога регионального и межмуниципального значения «Обход г. Челябинска» II категории, «Челябинск – Харлуши – граница Аргаяшского муниципального района» старое направление с 0 км по 0,800 км - IV категория; новое направление с 0 км по 8,220 км – I категория, с 8,200 км по 17,320 км – II категория, с 17,320 км по 31,087 км IV категория; транспортная развязка на км 9,200 - IV категория – протяжением 4,230 км.

Согласно Федеральному Закону от 06.10.2003 г. № 131-ФЗ «Об общих принципах организации местного самоуправления в Российской Федерации» и Федеральному Закону от 08.11.2007 г. № 257-ФЗ «Об автомобильных дорогах и дорожной деятельности в Российской Федерации» дорожная деятельность, в отношении автомобильных дорог местного значения относится к полномочиям органов местного самоуправления.

Так же сообщая, что размер придорожных полос регламентируются Федеральным Законом от 08.11.2007 г. № 257-ФЗ «Об автомобильных дорогах и дорожной деятельности в Российской Федерации» статья 26 п.2.

Государственная программа Челябинской области «Развитие дорожного хозяйства в Челябинской области на 2016 – 2022 годы» находится в открытом доступе в сети интернет, а так же размещена на сайте Миндортранс Челябинской области, где Вы можете ознакомиться с перечнем объектов по строительству реконструкции автомобильных дорог регионального и межмуниципального значения Челябинской области.

АДМИНИСТРАЦИЯ
СОСНОВСКОГО МУНИЦИПАЛЬНОГО РАЙОНА
ЧЕЛЯБИНСКОЙ ОБЛАСТИ

2260 01.08.16

Министерства

По состоянию на 20.07.2016 года по территории Краснопольского сельского поселения проходят два межмуниципальных автобусных маршрута:

- № 132 «г. Челябинск – п. Красное Поле» (реестровый № 16);
- № 202 «г. Челябинск – п. Мирный» (реестровый № 55).

Сведения об указанных маршрутах содержатся в реестре межмуниципальных маршрутов Челябинской области, размещенном на официальном сайте Миндортранс Челябинской области www.mindortrans74.ru, раздел «Транспорт/Реестр маршрутов».

Министр

Д.С.Микулик



**АДМИНИСТРАЦИЯ СОСНОВСКОГО МУНИЦИПАЛЬНОГО РАЙОНА
ЧЕЛЯБИНСКОЙ ОБЛАСТИ**
Отдел экологии

Российская Федерация, 456510, Челябинская область, Сосновский район, с. Долгодеревенское,
ул. 50 лет ВЛКСМ, 21, тел. (факс) (8-351-44) 2-15-75 тел. (8-351-44) 3-21-12

от « 13 » 12 2013 г. № 8/к
на № _____ от « _____ » 2013 г.

Главе Краснопольской Сельской
администрации
Зырянову С.П.

Справка

Отдел экологии сообщает, что на территории пос. Красное поле и пос. Прудный, месторождения полезных ископаемых отсутствует, нарушенных территорий не выявлено.

Сведения о водных объектах.

В пос. Прудный водные объекты отсутствуют. В пос. Красное поле пруд на Сорочьем лугу, оборудованный водосбросом шахтного типа. Угрозы не представляет. Межведомственной комиссией исключен из перечня гидротехнических сооружений подконтрольного Управлению Росприроднадзора по Челябинской области.

Начальник отдела экологии

Л.А. Конакова