






Условные обозначения

- ГРАНИЦЫ:
-  граница проектирования
 -  граница земельного участка
 -  зона усадебной и коттеджной застройки
 -  граница противопожарного расстояния от леса
 -  зона противопожарного расстояния от леса (15м)

Земельные участки

N п/п	Наименование	Площадь участка, га
1	ООО "СтройГрад+"	33,0844

							11-037-1		
							Сосновский муниципальный район Челябинской области		
Изм.	Кол.уч.	Лист	№док.	Подп.	Дата	Корректировка проекта планировки и межевания земельного участка расположенного примерно в 1390 м по направлению на северо-запад от ориентира п.Западный			
ГАП	Ступин					Стадия	Лист	Листов	
						П	2	10	
План фактического использования территории (опорный план) М 1:2000							ООО "Пять согласных"		