








п. Западный

Условные обозначения

-  граница п. Западный
-  границы земельных участков
-  красные линии
- УЛИЧНО-ДОРОЖНАЯ СЕТЬ:**
-  дорога областного значения
-  главная поселковая улица
-  второстепенная поселковая улица
-  жилая улица

						11-037-1			
						Сосновский муниципальный район Челябинской области			
Изм.	Кол.уч.	Лист	№док.	Подп.	Дата	Корректировка проекта планировки и межевания земельного участка расположенного примерно в 1390 м по направлению на северо-запад от ориентира п. Западный	Стадия	Лист	Листов
ГАП		Ступин					П	6	10
Разработал		Большаков				Схема размещения м-на Залесье в структуре улично-дорожной сети п. Западный М 1:10 000	ООО "Пять согласных"		