





Условные обозначения

ГРАНИЦЫ:

-  граница проектирования
-  граница земельного участка
-  проектируемые красные линии

601941.00
2314936.02  характерные точки красных линий

						11-037-1		
						Сосновский муниципальный район Челябинской области		
Изм.	Кол.уч.	Лист	№док.	Подп.	Дата	Корректировка проекта планировки и межевания земельного участка расположенного примерно в 1390 м по направлению на северо-запад от ориентира п.Западный		
ГАП	Ступин							
						Разбивочный чертеж красных линий М 1:2000		
						ООО "Пять согласных"		