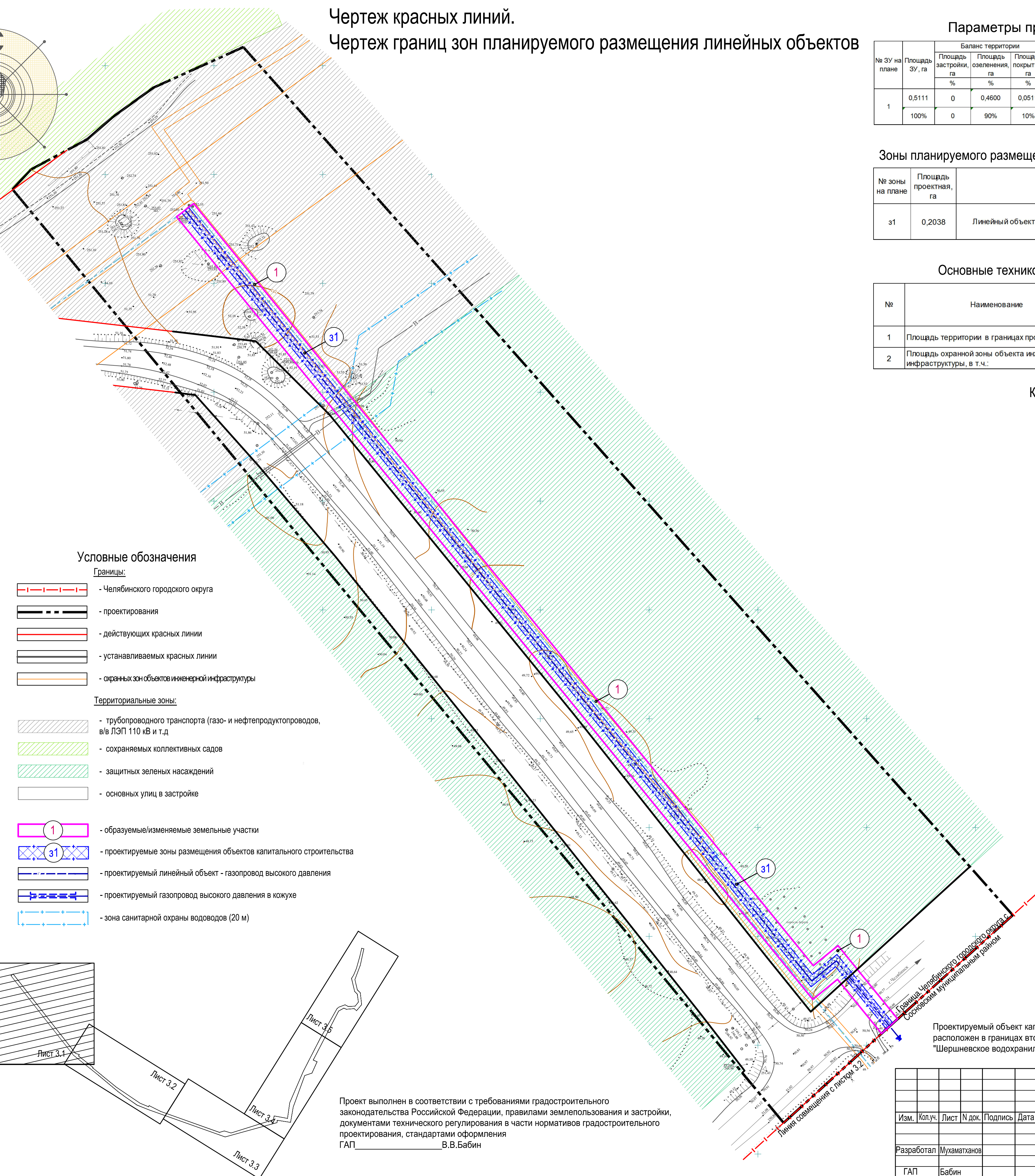
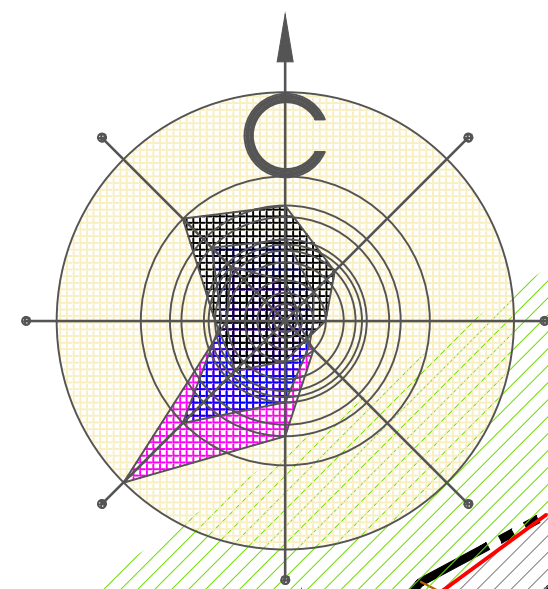


Чертеж красных линий.
Чертеж границ зон планируемого размещения линейных объектов



- Условные обозначения**
- Границы:**
- Челябинского городского округа
 - проектирования
 - действующих красных линии
 - устанавливаемых красных линии
 - охраняемых зон объектов инженерной инфраструктуры
- Территориальные зоны:**
- трубопроводного транспорта (газо- и нефтепродуктопроводов, в/в ЛЭП 110 кВ и т.д)
 - сохраняемых коллективных садов
 - защитных зеленых насаждений
 - основных улиц в застройке
- Объекты и зоны:**
- образуемые/изменяемые земельные участки
 - проектируемые зоны размещения объектов капитального строительства
 - проектируемый линейный объект - газопровод высокого давления
 - проектируемый газопровод высокого давления в кожухе
 - зона санитарной охраны водоводов (20 м)

Параметры проектируемой застройки

№ ЗУ на плане	Площадь ЗУ, га	Баланс территории			Наименование объекта		Этажность	Площадь, м²	
		Площадь застройки, га	Площадь озеленения, га	Площадь покрытий, га	№ на плане	Наименование		застройки	общая, в т.ч. по функциональному использованию
1	0,5111	0	0,4600	0,0511	—	Линейный объект инженерной инфраструктуры (газопровод высокого давления)	—	—	—
	100%	0	90%	10%					

Зоны планируемого размещения объектов капитального строительства

№ зоны на плане	Площадь проектная, га	Назначение зоны
з1	0,2038	Линейный объект инженерной инфраструктуры (газопровод высокого давления)

Основные технико-экономические показатели

№	Наименование	Един. изм.	Существующее состояние	Проектные решения	
				Требуемое по расчету	Принято проектом
1	Площадь территории в границах проектирования	га	—	—	7,2570
2	Площадь охранной зоны объекта инженерной инфраструктуры, в т.ч.:	га	—	—	0,2038

Каталог координат зон планируемого размещения объектов капитального строительства

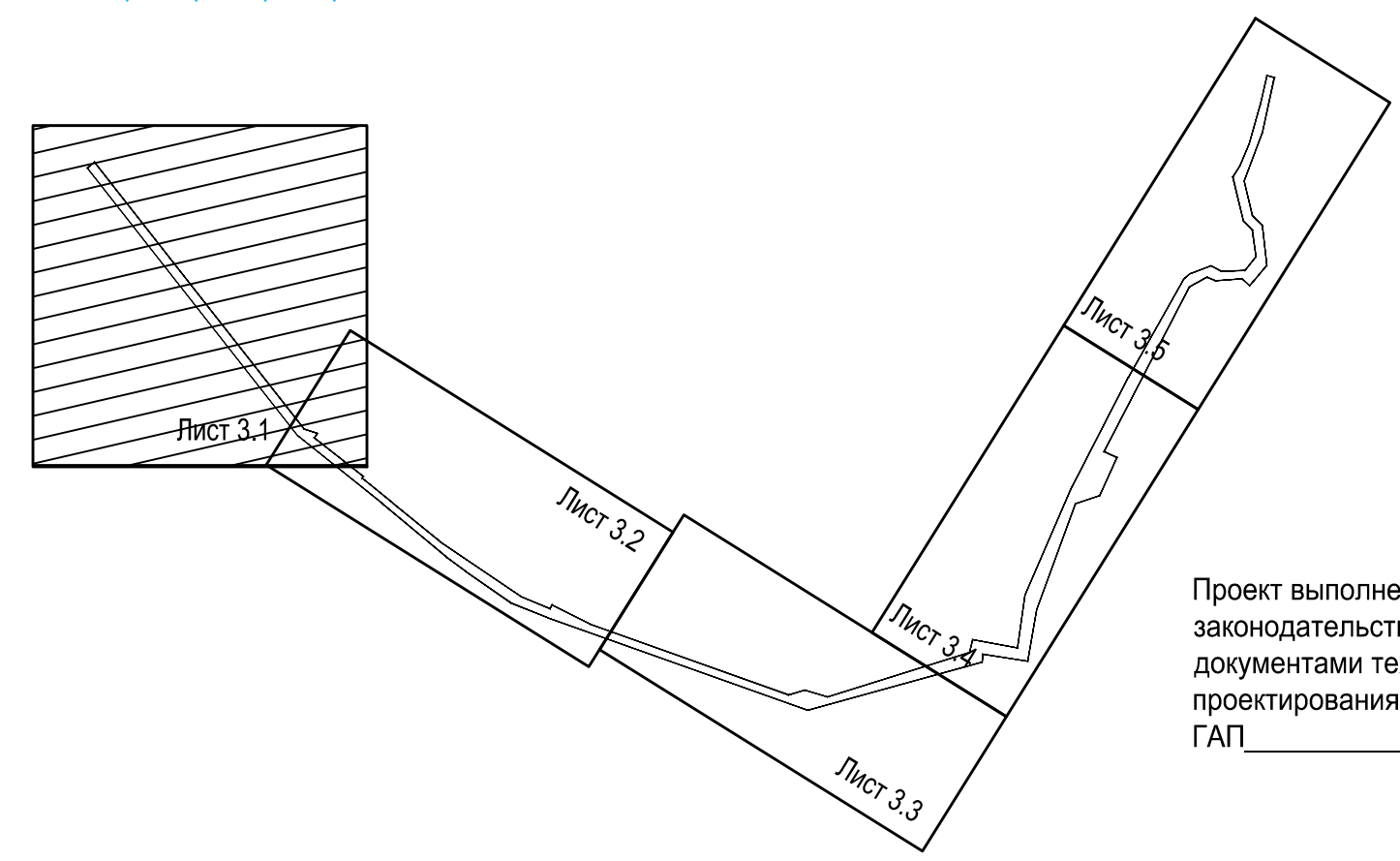
№ на плане	№ поворот. точки	Координаты, м	
		X	Y
з1	1	595234.92	2315538.32
	2	594882.47	2315825.05
	3	594891.70	2315836.35
	4	594860.11	2315862.11
	5	594857.40	2315859.13
	6	594886.07	2315835.76
	7	594876.85	2315824.47
	8	595232.40	2315535.22

Каталог координат устанавливаемых красных линий

№ поворот. точки	Координаты, м	
	X	Y
1	594932.02	2315897.43
2	594865.37	2315824.31
3	594889.96	2315804.47
4	595002.61	2315714.91
5	595139.9	2315602.91
6	595173.42	2315569.27
7	595177.92	2315531.16
1	595149.89	2315532.21
2	595148.68	2315541.48
3	595116.21	2315570.49
4	595074.55	2315605.79
5	594977.64	2315683.66
6	594865.17	2315773.07
7	594838.32	2315793.86
8	594837.35	2315792.8

Проектируемый объект капитального строительства (газопровод высокого давления) расположен в границах второго пояса зоны санитарной охраны источника водоснабжения "Шершневое водохранилище".

Согласовано:
Изм. № подл. Подп. и дата
Взам. инв. №



Проект выполнен в соответствии с требованиями градостроительного законодательства Российской Федерации, правилами землепользования и застройки, документами технического регулирования в части нормативов градостроительного проектирования, стандартами оформления
ГАП В.В.Бабин

767-3/19-ПП				
г. Челябинск, Центральный район				
Изм.	Кол.уч.	Лист	№ док.	Подпись Дата
Разработал	Мухаматханов			
ГАП	Бабин			
Документация по планировке и изменению территории для размещения линейного объекта "Реконструкция газопровода высокого давления II категории от ГК-271, в Соколовском районе Челябинской области, до ГК-292 в пос.Соколовка Центрального района г.Челябинска"				Стадия Лист Листов
Чертеж красных линий. Чертеж границ зон планируемого размещения линейных объектов. М 1:1000				ООО "ЧИГПТ"