









План межевания территории (основная часть)

Условные обозначения

-  - граница Челябинского городского округа
-  - граница проектирования
-  - действующие красные линии
-  - устанавливаемые красные линии
-  - проектируемый линейный объект - газопровод высокого давления
-  - проектируемый газопровод высокого давления в кожухе
-  - образуемые/изменяемые земельные участки
-  - проектируемые зоны с особыми условиями использования территории

Ведомость образуемых земельных участков

№ ЗУ на спорн. плане	Площадь ЗУ до межевания, га	№ ЗУ на плане межевания	Проектная площадь, га	Наименование объекта	Вид разрешенного использования		Возможные способы образования земельных участков
					Правила землепользования и застройки муниципального образования "Челябинский городской округ" (приложение 3 к решению Челябинской городской Думы №37/13 от 09.10.2012)	Код по классификатору видов разрешенного использования земельных участков (Триказа № 540 от 01.09.2014г.)	
-	-	1	0,5111	Линейный объект инженерной инфраструктуры (газопровод высокого давления)	7.5		Образование из земель, находящихся в государственной или муниципальной собственности

Ведомость проектируемых зон с особым использованием территории

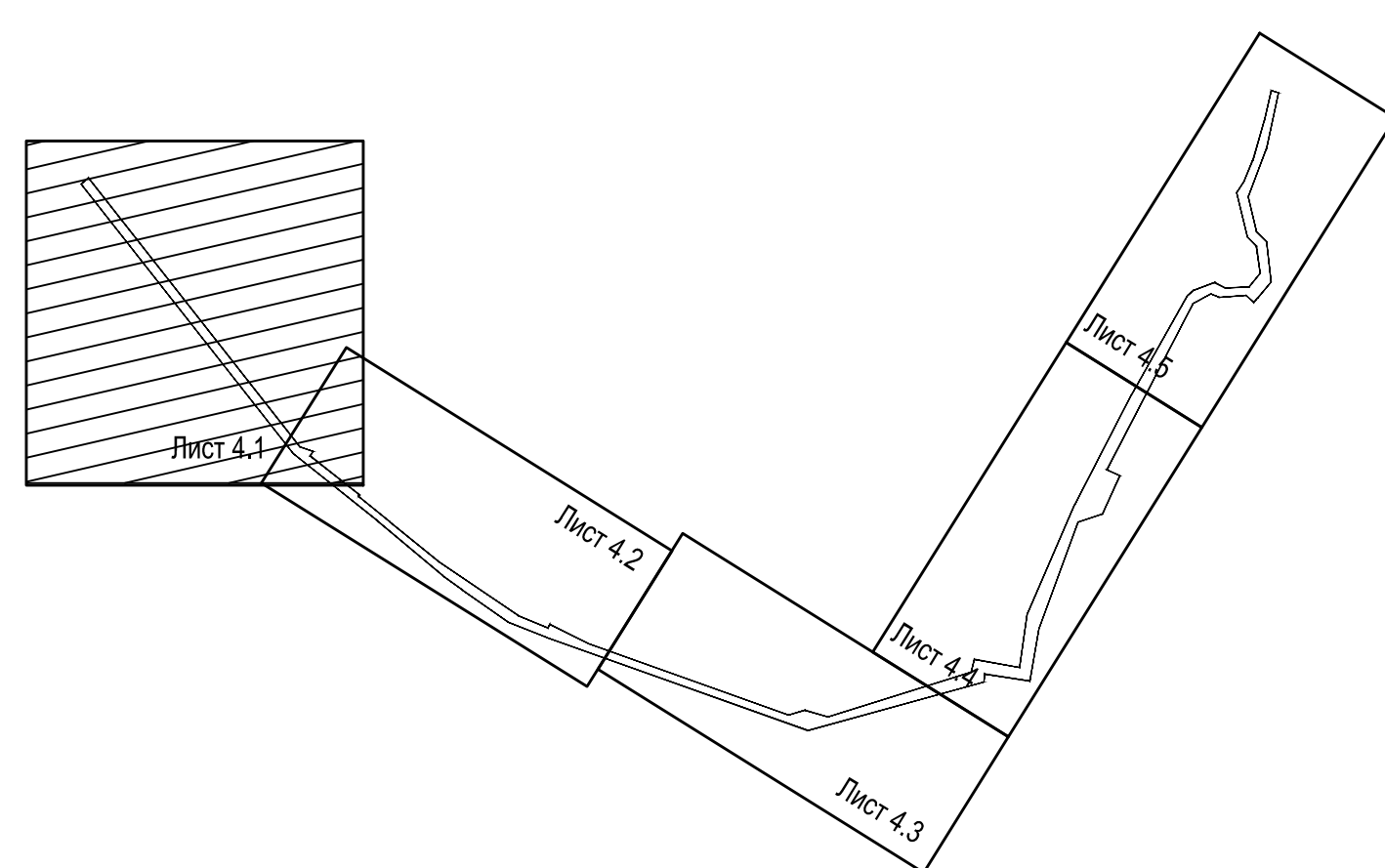
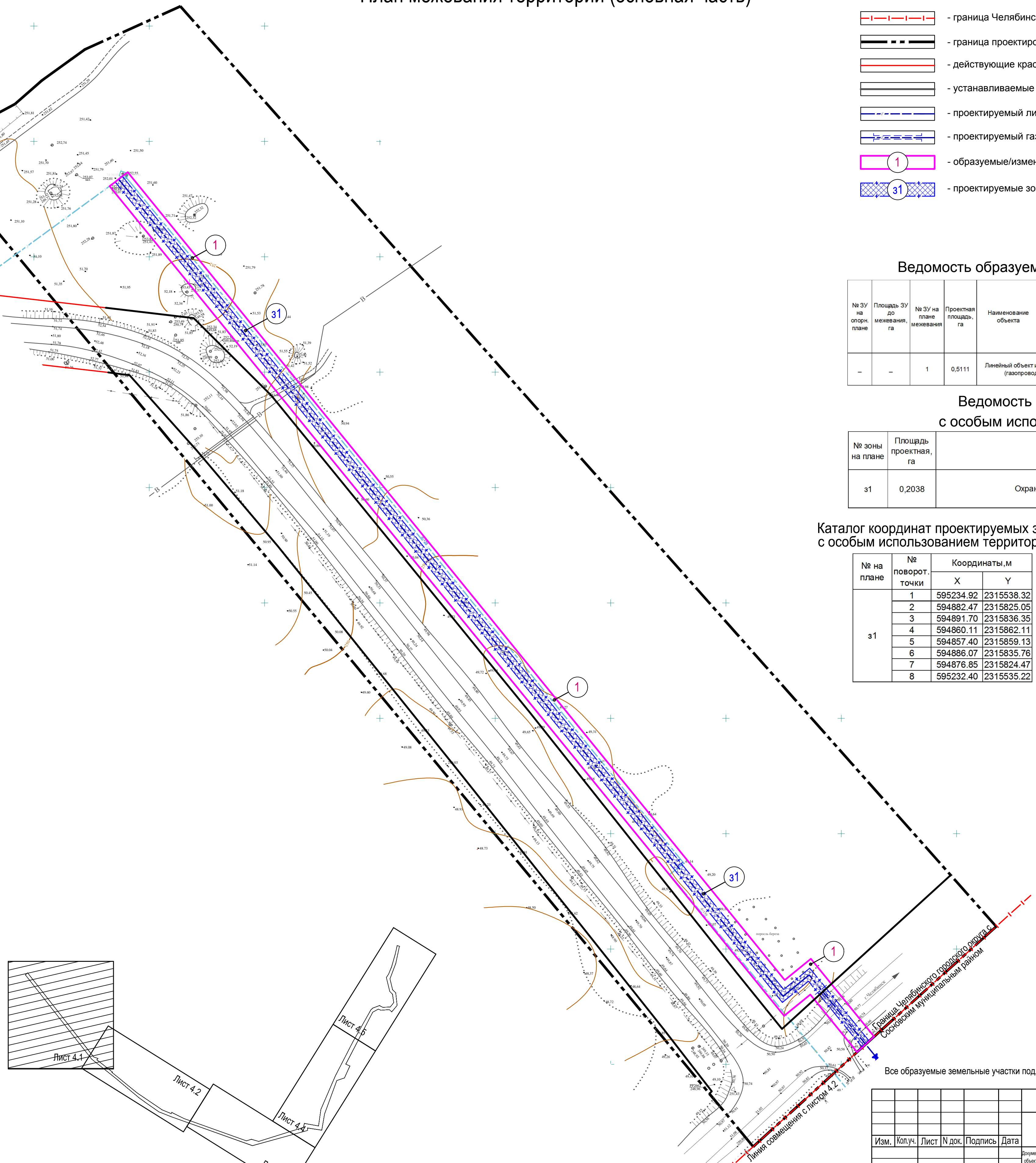
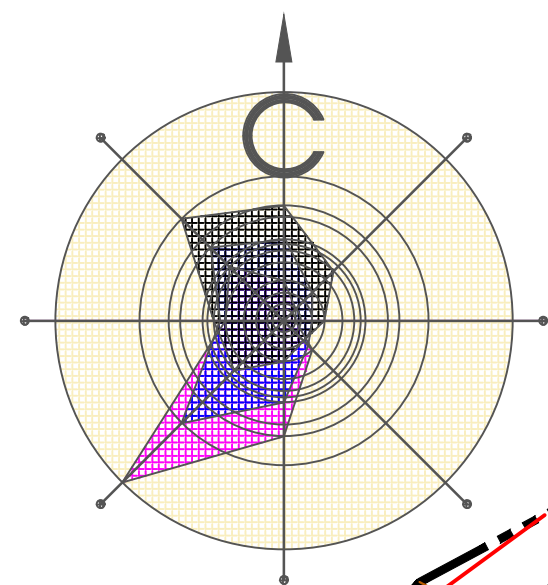
№ зоны на плане	Площадь проектная, га	Назначение зоны
31	0,2038	Охранная зона газопровода высокого давления

Каталог координат проектируемых зон с особым использованием территории

№ на плане	№ поворот. точки	Координаты, м	
		X	Y
31	1	595234.92	2315538.32
	2	594882.47	2315825.05
	3	594891.70	2315836.35
	4	594860.11	2315862.11
	5	594857.40	2315859.13
	6	594886.07	2315835.76
	7	594876.85	2315824.47
	8	595232.40	2315535.22

Каталог координат образуемых земельных участков

№ ЗУ на плане	№ поворот. точки	Координаты, м	
		X	Y
1	1	594871.03	2315825.24
	2	595230.62	2315532.81
	3	595232.40	2315535.22
	4	595234.92	2315538.32
	5	595236.69	2315540.69
	6	594886.56	2315825.51
	7	594895.76	2315836.83
	8	594862.06	2315864.25
	9	594860.11	2315862.11
	10	594857.40	2315859.13
	11	594855.33	2315856.86
	12	594880.26	2315836.58



Все образуемые земельные участки подлежат отнесению к категории земель "земли населенных пунктов".

					767-3/19-ПП			
					г. Челябинск, Центральный район			
Изм.	Колуч.	Лист	№ док.	Подпись	Дата	Стадия	Лист	Листов
Разработал	Мухаматханов					П	4,1	
ГАП	Бабин					План межевания территории (основная часть). М 1:1000		ООО "ЧИГПТ"

Согласовано:
Изм. № подл.
Подп. и дата
Взам. инв. №