

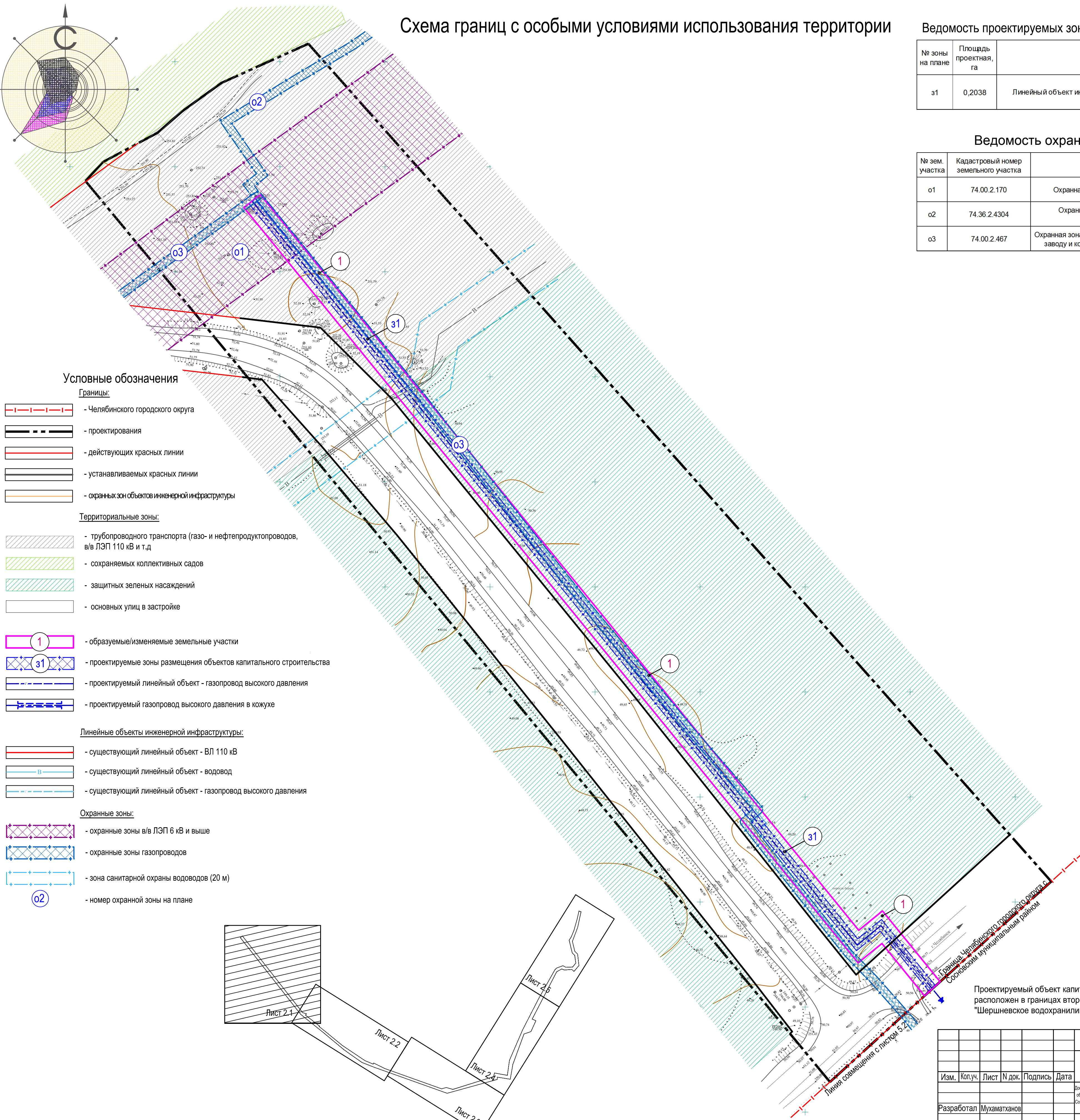
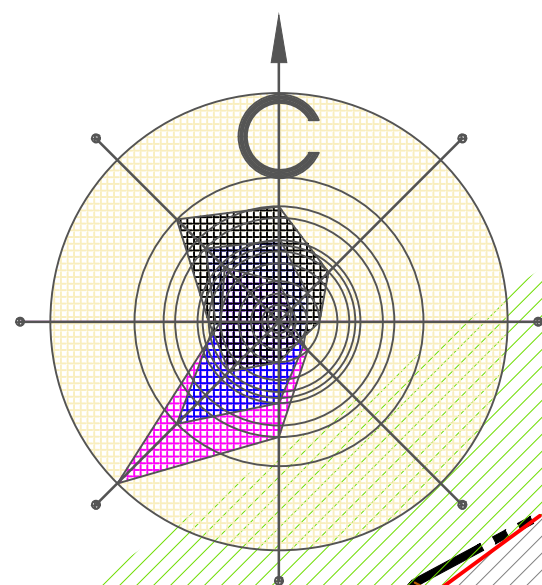
Схема границ с особыми условиями использования территории

Ведомость проектируемых зон с особым использованием территории

№ зоны на плане	Площадь проектная, га	Назначение зоны
з1	0,2038	Линейный объект инженерной инфраструктуры (газопровод высокого давления)

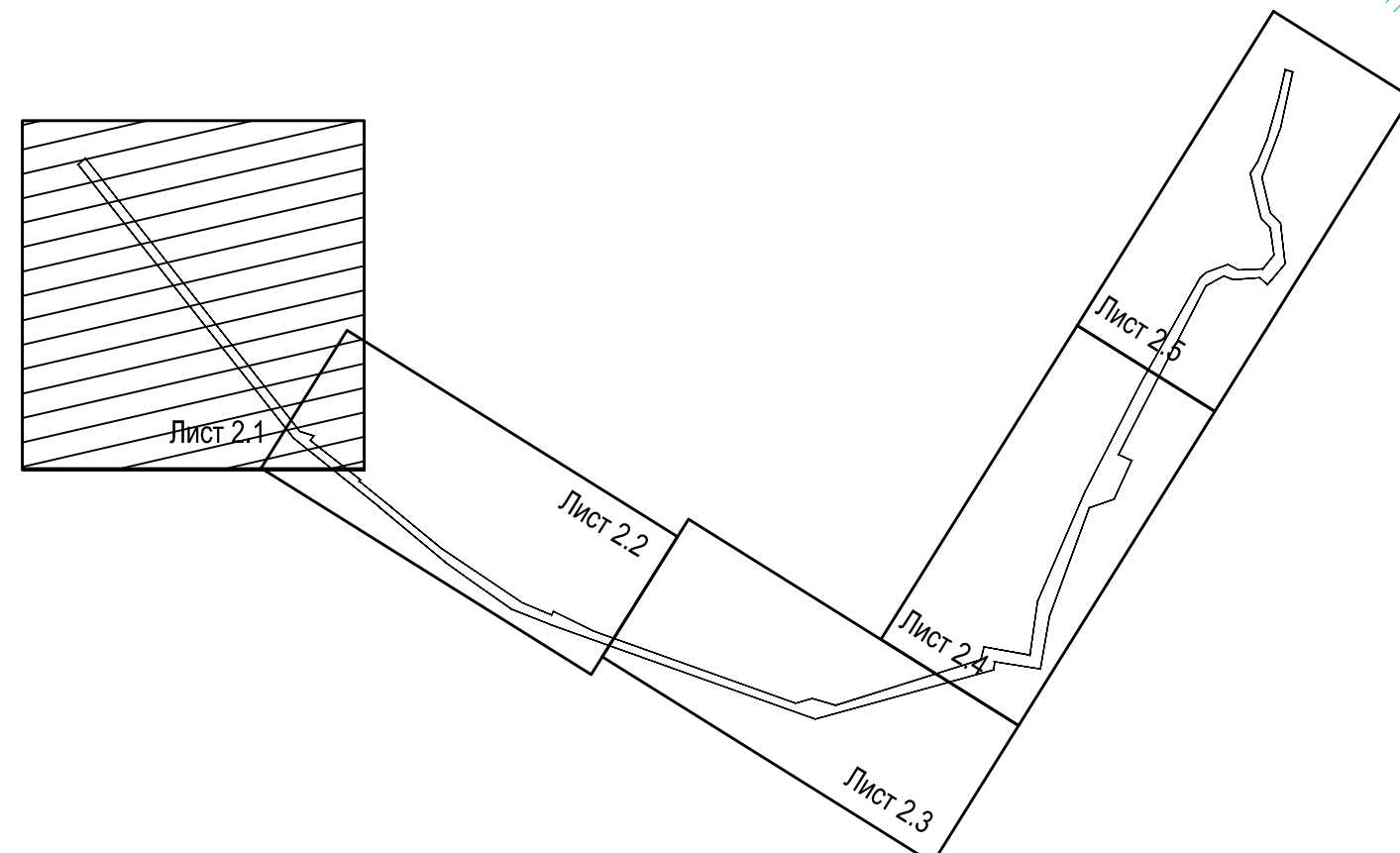
Ведомость охранных зон инженерных сетей

№ зем. участка	Кадастровый номер земельного участка	Назначение
о1	74.00.2.170	Охранная зона ВЛ 110 кВ Исаково-Сосновка 1, 2 цепь с отпайкой АМЗ
о2	74.36.2.4304	Охранная зона сооружения "Газопровод высокого давления, ГРПБ, распределительный газопровод низкого давления"
о3	74.00.2.467	Охранная зона сооружения (Газопровод высокого давления к асфальтобетонному заводу и котельной Сосновской водостанции), протяженность 6775,33 пог. м.



Условные обозначения

- Границы:**
- Челябинского городского округа
 - проектирования
 - действующих красных линии
 - устанавливаемых красных линий
 - охранных зон объектов инженерной инфраструктуры
- Территориальные зоны:**
- трубопроводного транспорта (газо- и нефтепродуктопроводов, в/в ЛЭП 110 кВ и т.д)
 - сохраняемых коллективных садов
 - защитных зеленых насаждений
 - основных улиц в застройке
- Обозначения объектов:**
- 1 - образуемые/изменяемые земельные участки
 - 31 - проектируемые зоны размещения объектов капитального строительства
 - проектируемый линейный объект - газопровод высокого давления
 - проектируемый газопровод высокого давления в кожухе
- Линейные объекты инженерной инфраструктуры:**
- существующий линейный объект - ВЛ 110 кВ
 - существующий линейный объект - водовод
 - существующий линейный объект - газопровод высокого давления
- Охранные зоны:**
- охранные зоны в/в ЛЭП 6 кВ и выше
 - охранные зоны газопроводов
 - зона санитарной охраны водоводов (20 м)
 - о2 - номер охранной зоны на плане



Проектируемый объект капитального строительства (газопровод высокого давления) расположен в границах второго пояса зоны санитарной охраны источника водоснабжения "Шершнево водохранилище"

767-3/19-ПП					
г. Челябинск, Центральный район					
Изм.	Колч.	Лист	№ док.	Подпись	Дата
Разработал	Мухаматханов	Стадия	Лист	Листов	
ГАП	Бабин	П	5,1		
Схема границ с особыми условиями использования территории, М 1:1000				ООО "ЧИГПТ"	