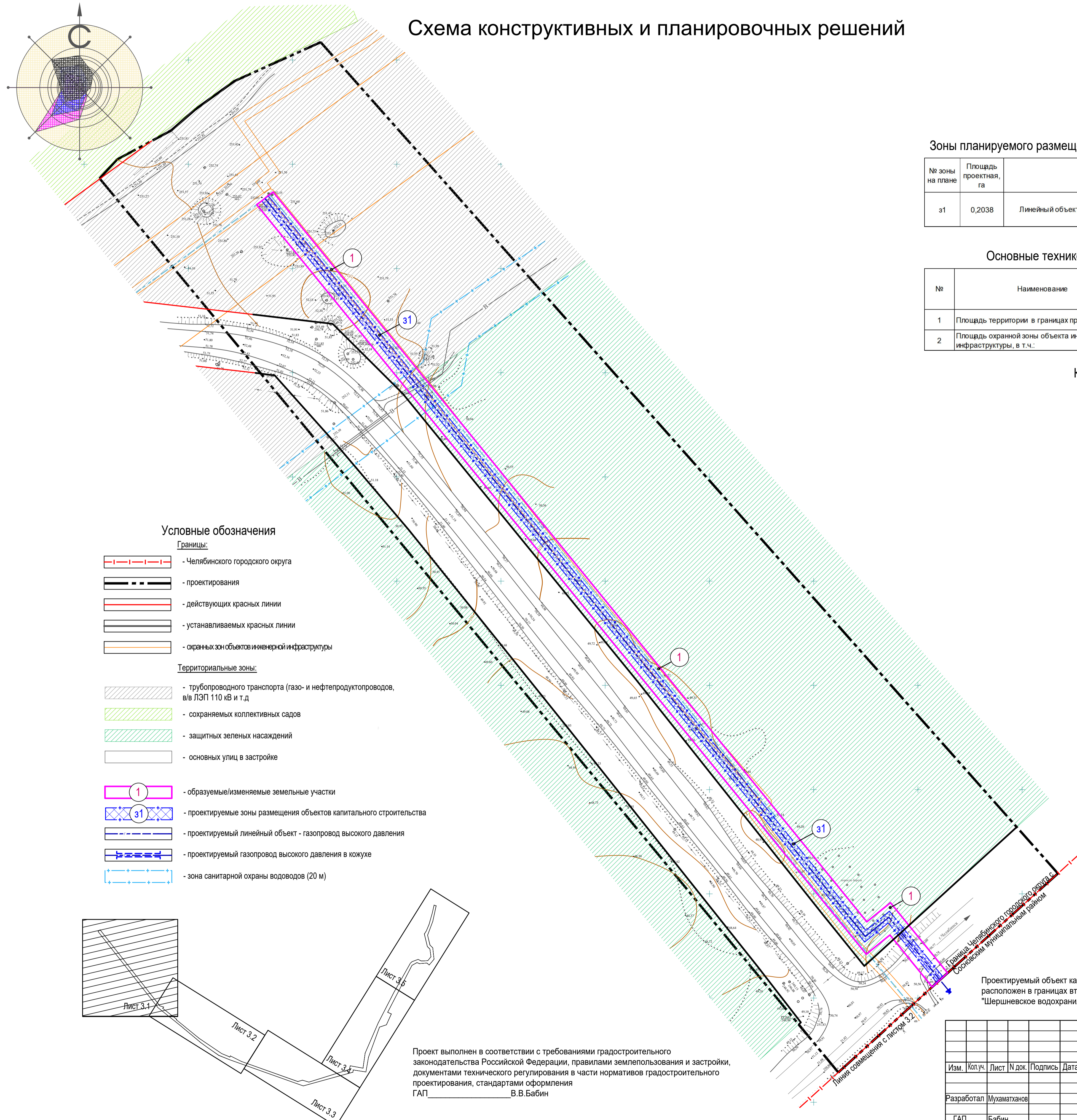
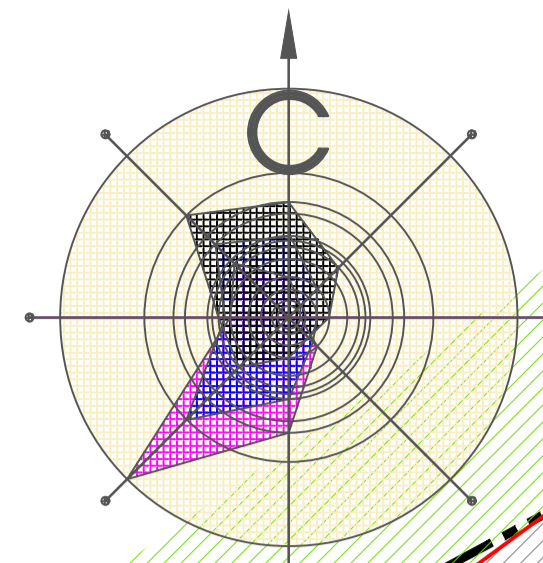


Схема конструктивных и планировочных решений



Условные обозначения

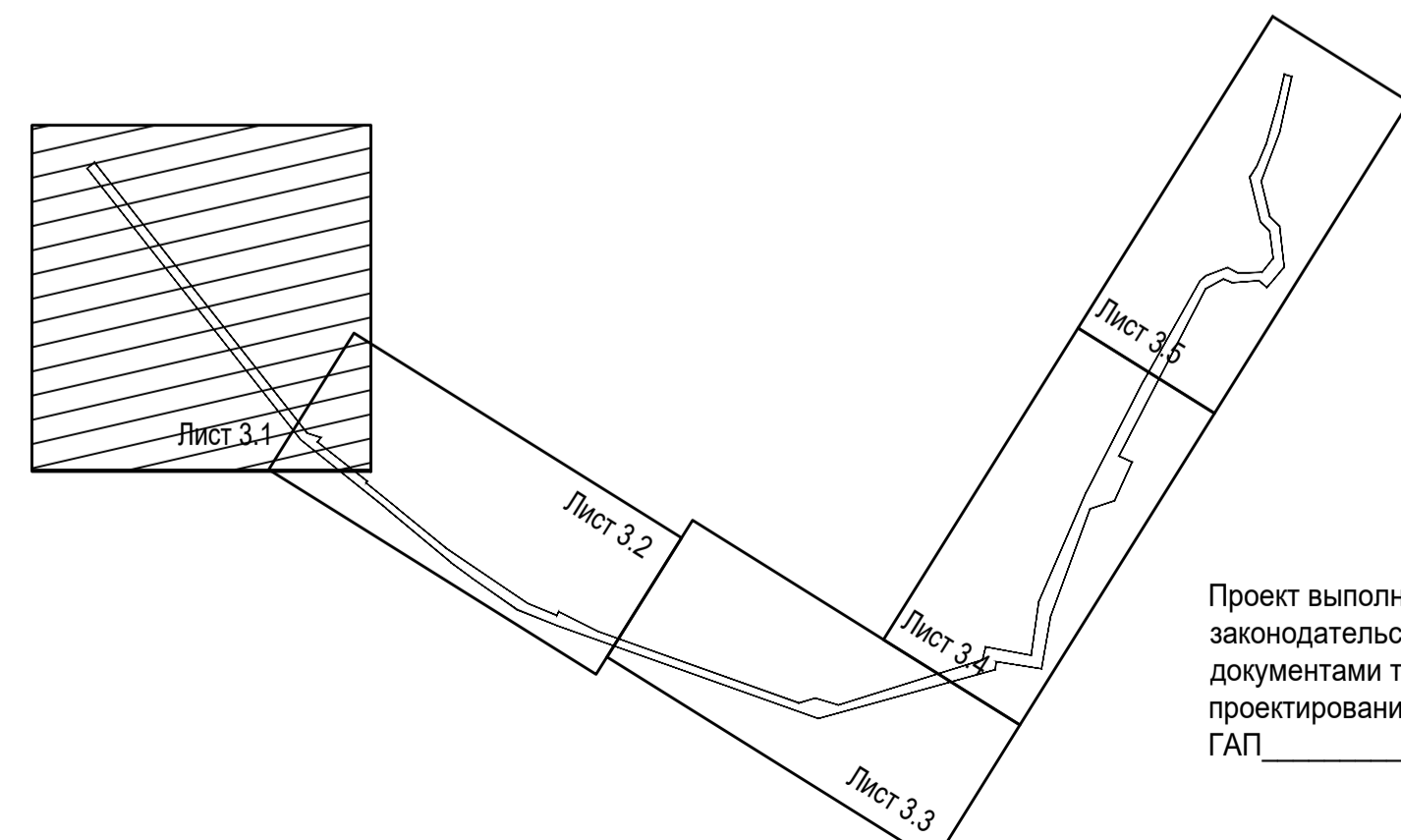
Границы:

- Челябинского городского округа
- проектирования
- действующих красных линии
- устанавливаемых красных линии
- охранных зон объектов инженерной инфраструктуры

Территориальные зоны:

- трубопроводного транспорта (газо- и нефтепродуктопроводов, в/в ЛЭП 110 кВ и т.д)
- сохраняемых коллективных садов
- защитных зеленых насаждений
- основных улиц в застройке

- образуемые/изменяемые земельные участки
- проектируемые зоны размещения объектов капитального строительства
- проектируемый линейный объект - газопровод высокого давления
- проектируемый газопровод высокого давления в кожухе
- зона санитарной охраны водоводов (20 м)



Проект выполнен в соответствии с требованиями градостроительного законодательства Российской Федерации, правилами землепользования и застройки, документами технического регулирования в части нормативов градостроительного проектирования, стандартами оформления
 ГАП В.В.Бабин

Зоны планируемого размещения объектов капитального строительства

№ зоны на плане	Площадь проектная, га	Назначение зоны
31	0,2038	Линейный объект инженерной инфраструктуры (газопровод высокого давления)

Основные технико-экономические показатели

№	Наименование	Един. изм.	Существующее состояние	Проектные решения	
				Требуемое по расчету	Принято проектом
1	Площадь территории в границах проектирования	га	-	-	7,2570
2	Площадь охранный зоны объекта инженерной инфраструктуры, в т.ч.:	га	-	-	0,2038

Каталог координат зон планируемого размещения объектов капитального строительства

№ на плане	№ поворот. точки	Координаты, м	
		X	Y
31	1	595234.92	2315538.32
	2	594882.47	2315825.05
	3	594891.70	2315836.35
	4	594860.11	2315862.11
	5	594857.40	2315859.13
	6	594886.07	2315835.76
	7	594876.85	2315824.47
	8	595232.40	2315535.22

Каталог координат устанавливаемых красных линий

№ поворот. точки	Координаты, м	
	X	Y
1	594932.02	2315897.43
2	594865.37	2315824.31
3	594889.96	2315804.47
4	595002.61	2315714.91
5	595139.9	2315602.91
6	595173.42	2315569.27
7	595177.92	2315531.16
1	595149.89	2315532.21
2	595148.68	2315541.48
3	595116.21	2315570.49
4	595074.55	2315605.79
5	594977.64	2315683.66
6	594865.17	2315773.07
7	594838.32	2315793.86
8	594837.35	2315792.8

Проектируемый объект капитального строительства (газопровод высокого давления) расположен в границах второго пояса зоны санитарной охраны источника водоснабжения "Шершевское водохранилище".

767-3/19-ПП					
г. Челябинск, Центральный район					
Изм.	Кол.ч.	Лист	№ док.	Подпись	Дата
Разработал	Мухаматханов				
ГАП	Бабин				
Схема конструктивных и планировочных решений М 1:1000				Стадия	Лист
				П	6.1
				ООО "ЧИГПТ"	