


Схема конструктивных и планировочных решений



Основные технико-экономические показатели

№	Наименование	Ед. изм.	Проектные решения
1	Площадь территории в границах проектирования	га	12,0082
2	Площадь охранной зоны объекта инженерной инфраструктуры, в т.ч.:	га	1,6917
4	Протяженность газопровода среднего давления	п.м	4740

Зоны планируемого размещения объектов капитального строительства

№ зоны на плане	Площадь, кв.м	Назначение зоны
31	1,6917	Линейный объект инженерной инфраструктуры - газопровод высокого давления, бланкостроительство

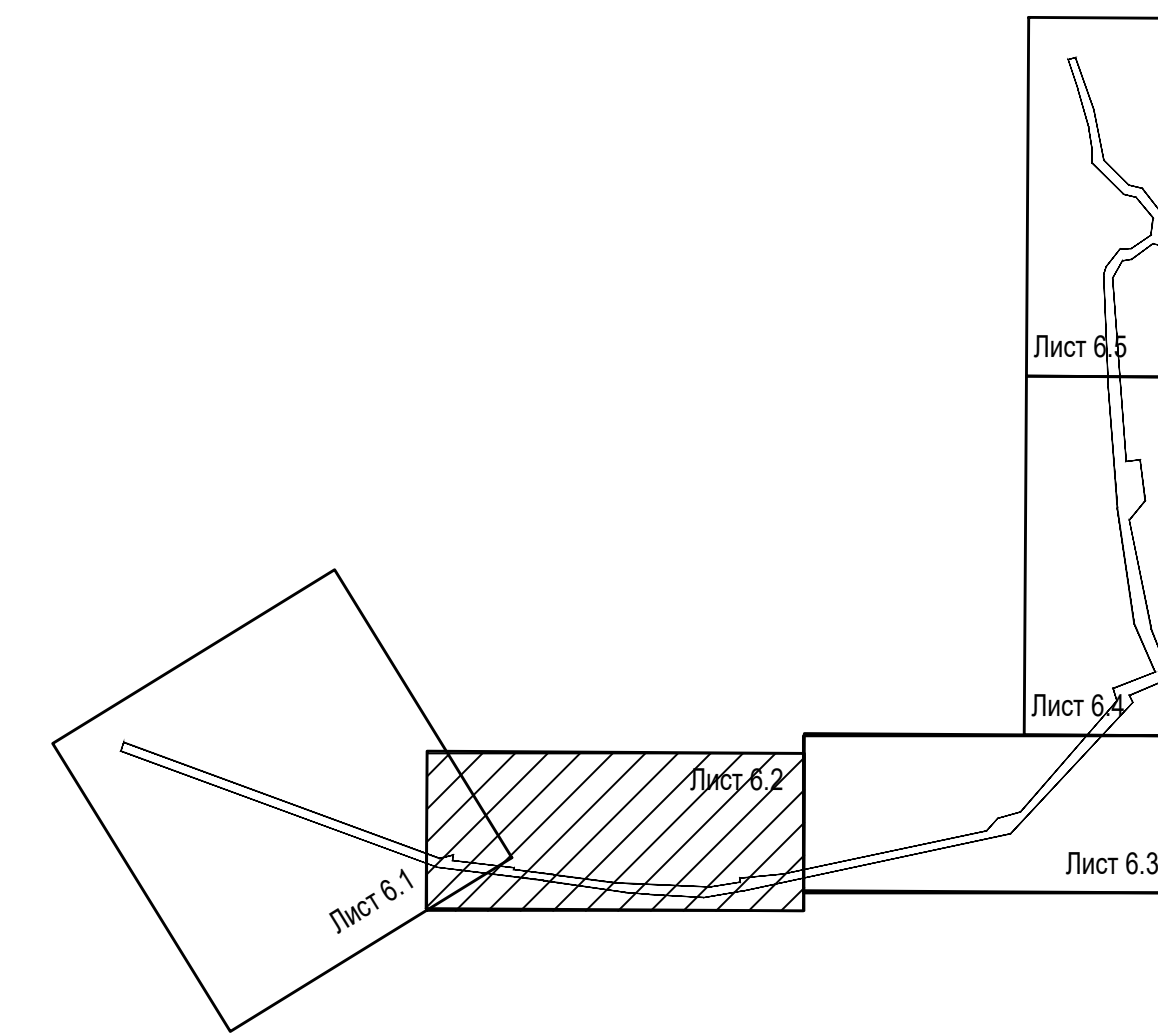
Условные обозначения

- границы Челябинского городского округа
- границы проектирования
- границы населенных пунктов
- границы кадастрового учета земельных участков по сведениям Росреестра
- границы образуемых/изменяемых земельных участков
- проектируемые зоны планируемого размещения объектов капитального строительства
- проектируемый линейный объект - газопровод высокого давления
- существующий линейный объект - водовод
- существующий линейный объект - газопровод высокого давления
- существующий линейный объект - ВОПС

Проект выполнен в соответствии с требованиями градостроительного законодательства Российской Федерации, правилами землепользования и застройки, документами технического регулирования в части нормативов градостроительного проектирования, стандартами оформления ГАП

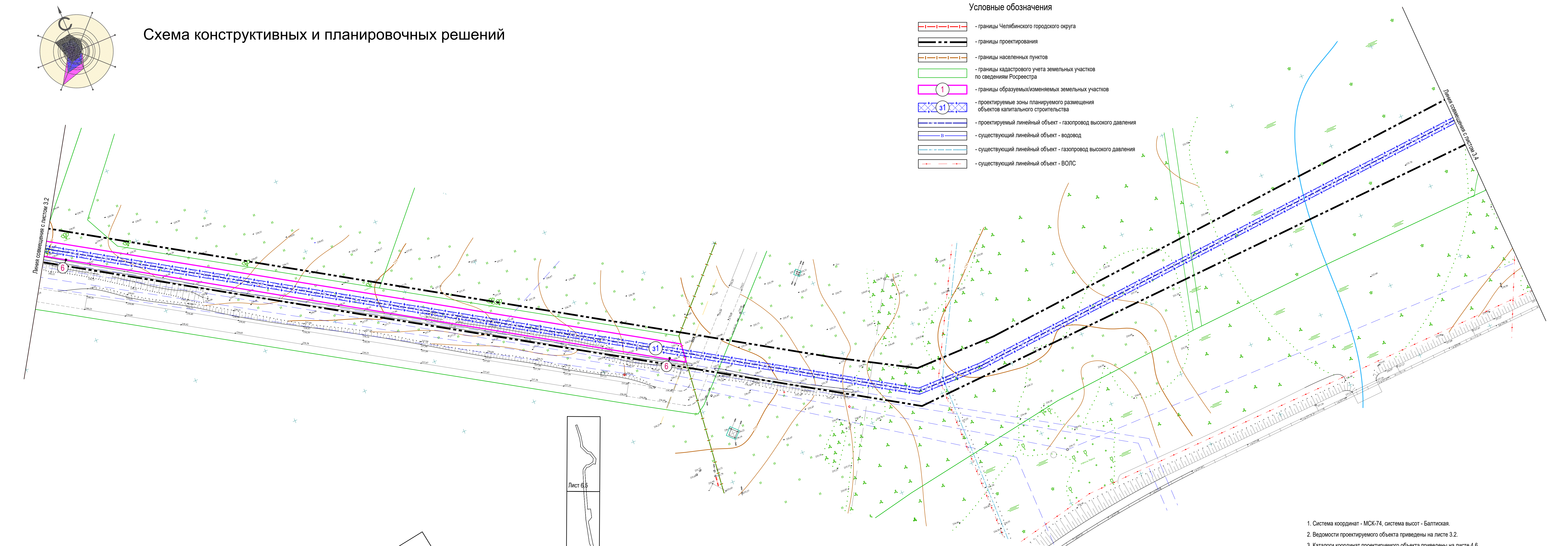
767-3/19-ПП					Сосновский муниципальный район Челябинской области			
Изм.	Кол.ч.	Лист	№ док.	Подпись	Дата	Статус	Лист	Листов
Разработал	Мухометов					П	6.2	
ГАП	Бабин							
Схема конструктивных и планировочных решений							ООО "ЧИПТ"	
М 1:1000								

1. Система координат - МСК-74, система высот - Балтийская.
2. Каталоги координат проектируемого объекта приведены на листе 4.6.



Согласовано:
Взам. инв. №:
Лист № докум. Подп. и дата

Схема конструктивных и планировочных решений

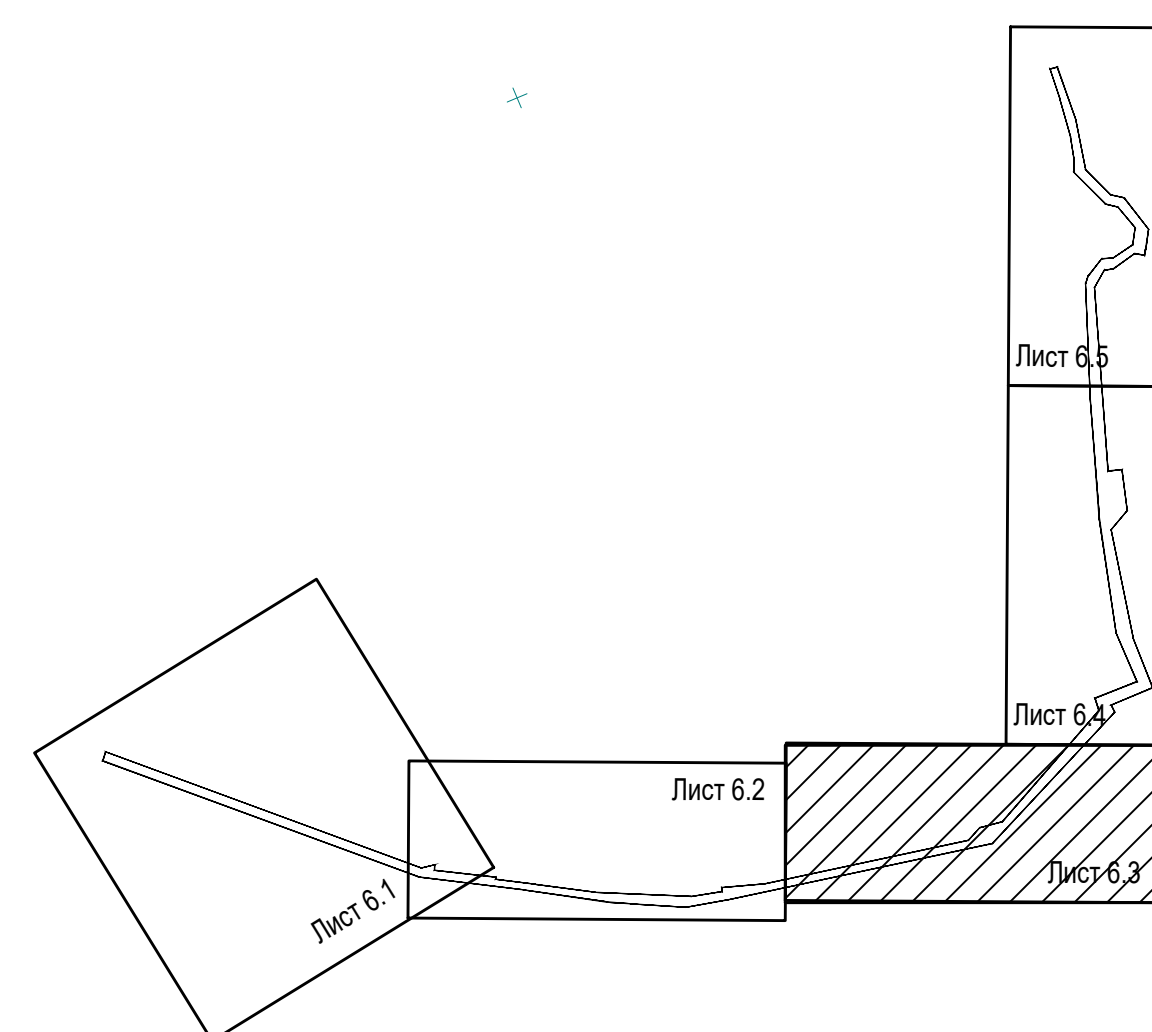


Условные обозначения

- границы Челябинского городского округа
- границы проектирования
- границы населенных пунктов
- границы кадастрового учета земельных участков по сведениям Росреестра
- границы образуемых/изменяемых земельных участков
- проектируемые зоны планируемого размещения объектов капитального строительства
- проектируемый линейный объект - газопровод высокого давления
- существующий линейный объект - водовод
- существующий линейный объект - газопровод высокого давления
- существующий линейный объект - ВОПС

1. Система координат - МСК-74, система высот - Балтийская.
2. Ведомости проектируемого объекта приведены на листе 3.2.
3. Каталоги координат проектируемого объекта приведены на листе 4.6.

767-3/19-ПП					Сосновский муниципальный район Челябинской области			
Изм.	Кол.ч.	Лист	№ док.	Подпись	Дата	Статус	Лист	Листов
Разработал	Мухометов					П	6.3	
ГАП	Бабин							
Схема конструктивных и планировочных решений							ООО "ЧИПТ"	
М 1:1000								



Согласовано:
Взам. инв. №:
Лист № докум. Подп. и дата