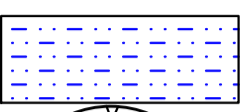
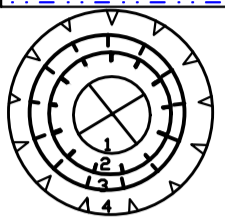


П.ЗАПАДНЫЙ СОСНОВСКИЙ МУНИЦИПАЛЬНЫЙ РАЙОН ЧЕЛЯБИНСКАЯ ОБЛАСТЬ  
**ГЕНЕРАЛЬНЫЙ ПЛАН**  
 Схема территорий, подверженных риску  
 возникновения чрезвычайных ситуаций природного и  
 техногенного характера  
 М 1:5000

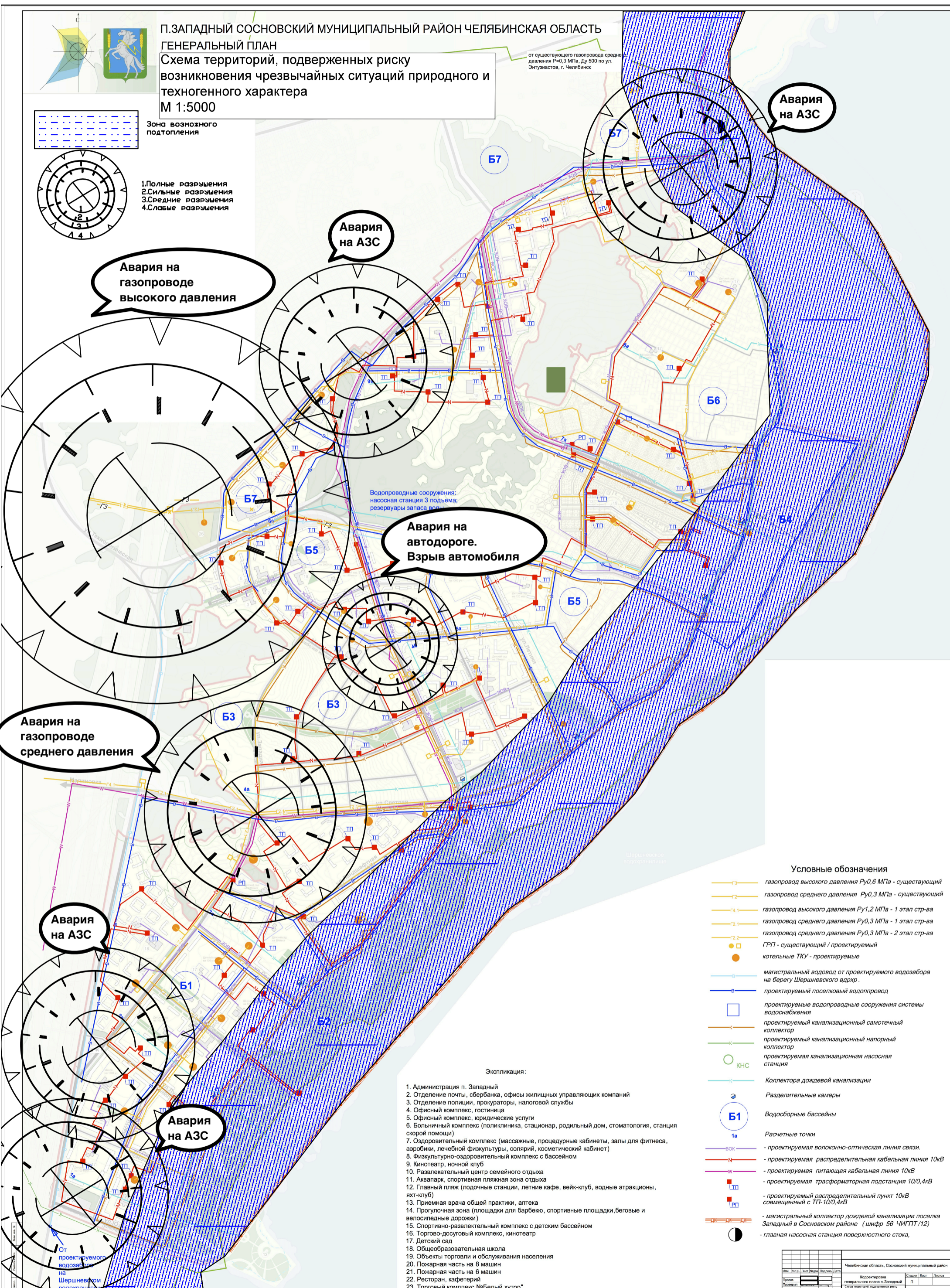
от существующего газопровода среднего  
 давления Р=0,3 МПа, Ду 500 по ул.  
 Энтузиастов, г. Челябинск



Зона возможного подтопления



1.Полные разрушения  
 2.Сильные разрушения  
 3.Средние разрушения  
 4.Слабые разрушения



**Авария на газопроводе высокого давления**

**Авария на АЗС**

**Авария на АЗС**

**Авария на автодороге. Взрыв автомобиля**

**Авария на газопроводе среднего давления**

**Авария на АЗС**

**Авария на АЗС**

Водопроводные сооружения:  
 насосная станция 3 подъема,  
 резервуары запаса воды

**Условные обозначения**

- газопровод высокого давления Ру0,6 МПа - существующий
- газопровод среднего давления Ру0,3 МПа - существующий
- газопровод высокого давления Ру1,2 МПа - 1 этап стр-ва
- газопровод среднего давления Ру0,3 МПа - 1 этап стр-ва
- газопровод среднего давления Ру0,3 МПа - 2 этап стр-ва
- ГРП - существующий / проектируемый
- котельные ТКУ - проектируемые
- магистральный водовод от проектируемого водозабора на берегу Шершневского вдхр.
- проектируемый поселковый водопровод
- проектируемые водопроводные сооружения системы водоснабжения
- проектируемый канализационный самотечный коллектор
- проектируемый канализационный напорный коллектор
- проектируемая канализационная насосная станция
- Коллектора дождевой канализации
- Разделительные камеры
- Водосборные бассейны
- Расчетные точки
- проектируемая волоконно-оптическая линия связи.
- проектируемая распределительная кабельная линия 10кВ
- проектируемая питающая кабельная линия 10кВ
- проектируемая трансформаторная подстанция 10/0,4кВ
- проектируемый распределительный пункт 10кВ совмещенный с ТП-10/0,4кВ
- магистральный коллектор дождевой канализации поселка Западный в Сосновском районе (шифр 56 ЧИГПТ/12)
- главная насосная станция поверхностного стока,

**Экспликация:**

1. Администрация п. Западный
2. Отделение почты, сбербанка, офисы жилищных управляющих компаний
3. Отделение полиции, прокуратуры, налоговой службы
4. Офисный комплекс, гостиница
5. Офисный комплекс, юридические услуги
6. Больничный комплекс (поликлиника, стационар, родильный дом, стоматология, станция скорой помощи)
7. Оздоровительный комплекс (массажные, процедурные кабинеты, залы для фитнеса, аэробики, лечебной физкультуры, солярий, косметический кабинет)
8. Физкультурно-оздоровительный комплекс с бассейном
9. Кинотеатр, ночной клуб
10. Развлекательный центр семейного отдыха
11. Аквапарк, спортивная пляжная зона отдыха
12. Главный пляж (подочные станции, летние кафе, вейк-клуб, водные аттракционы, яхт-клуб)
13. Приемная врача общей практики, аптека
14. Прогулочная зона (площадки для барбекю, спортивные площадки, беговые и велосипедные дорожки)
15. Спортивно-развлекательный комплекс с детским бассейном
16. Торгово-досуговый комплекс, кинотеатр
17. Детский сад
18. Общеобразовательная школа
19. Объекты торговли и обслуживания населения
20. Пожарная часть на 8 машин
21. Пожарная часть на 6 машин
22. Ресторан, кафетерий
23. Торговый комплекс №Белый хутор\*
24. Рынок, центр товаров для дома и сада

Челябинская область, Сосновский муниципальный район	
Исполнитель:	ООО "Мис Сталкер"
Проект:	Корректировка генерального плана п. Западный
Лист:	П
Дата:	2015 г.
*Состав проекта: "Подземные ресурсы" - комплексное проектирование инженерных сетей и систем в масштабе 1:5000.	