

**ПРАВИЛА ЗЕМЛЕПОЛЬЗОВАНИЯ И ЗАСТРОЙКИ
(ВНЕСЕНИЕ ИЗМЕНЕНИЙ)
КРАСНОПОЛЬСКОГО СЕЛЬСКОГО ПОСЕЛЕНИЯ
СОСНОВСКОГО МУНИЦИПАЛЬНОГО РАЙОНА
ЧЕЛЯБИНСКОЙ ОБЛАСТИ**

**Приложение
Сведения о границах территориальных зон**

Заказчик: Администрация Сосновского муниципального района Челябинской области

Кадастровый инженер

Прыймак А.Ю.

ОПИСАНИЕ МЕСТОПОЛОЖЕНИЯ ГРАНИЦ

Территориальная зона рекреационного назначения А

(наименование объекта, местоположение границ которого описано (далее - объект))

Раздел 1

Сведения об объекте

№ п/п	Характеристики объекта	Описание характеристик
1	2	3
1.	Местоположение объекта	Челябинская область, район Сосновский
2.	Площадь объекта +/- величина погрешности определения площади (Р +/- Дельта Р)	846622 +/- 322 м ²
3.	Иные характеристики объекта	<p>Основные виды разрешенного использования:</p> <ul style="list-style-type: none">- код 3.1.1 – предоставление коммунальных услуг: размещение зданий и сооружений, обеспечивающих поставку воды, тепла, электричества, газа, отвод канализационных стоков, очистку и уборку объектов недвижимости (котельных, водозаборов, очистных сооружений, насосных станций, водопроводов, линий электропередач, трансформаторных подстанций, газопроводов, линий связи, телефонных станций, канализаций, стоянок, гаражей и мастерских для обслуживания уборочной и аварийной техники, сооружений, необходимых для сбора и плавки снега);- код 5.0 – отдых (рекреация): обустройство мест для занятия спортом, физической культурой, пешими или верховыми прогулками, отдыха и туризма, наблюдения за природой, пикников, охоты, рыбалки и иной деятельности; создание и уход за парками, городскими лесами, садами и скверами, прудами, озерами, водохранилищами, пляжами, береговыми полосами водных объектов общего пользования, а также обустройство мест отдыха в них, содержание данного вида разрешенного использования включает в себя содержание видов разрешенного использования с кодами 5.1 - 5.5;- код 8.3 – обеспечение внутреннего правопорядка: размещение объектов капитального строительства, необходимых для подготовки и поддержания в готовности органов внутренних дел, Росгвардии и спасательных служб, в которых существует военизированная служба; размещение объектов гражданской обороны, за исключением объектов гражданской обороны, являющихся частями производственных зданий;

		<p>- код 11.1 – общее пользование водными объектами: использование земельных участков, примыкающих к водным объектам способами, необходимыми для осуществления общего водопользования (водопользования, осуществляемого гражданами для личных нужд, а также забор (изъятие) водных ресурсов для целей питьевого и хозяйственно-бытового водоснабжения, купание, использование маломерных судов, водных мотоциклов и других технических средств, предназначенных для отдыха на водных объектах, водопой, если соответствующие запреты не установлены законодательством);</p> <p>- код 12.0 – земельные участки (территории) общего пользования: земельные участки общего пользования, содержание данного вида разрешенного использования включает в себя содержание видов разрешенного использования с кодами 12.0.1 - 12.0.2. Условно разрешенные виды использования:</p> <p>- код 4.6 – общественное питание: размещение объектов капитального строительства в целях устройства мест общественного питания (рестораны, кафе, столовые, закусочные, бары);</p> <p>- код 6.8 – связь: размещение объектов связи, радиовещания, телевидения, включая воздушные радиорелейные, надземные и подземные кабельные линии связи, линии радиофикации, антенные поля, усилительные пункты на кабельных линиях связи, инфраструктуру спутниковой связи и телерадиовещания, за исключением объектов связи, размещение которых предусмотрено содержанием видов разрешенного использования с кодами 3.1.1, 3.2.3.</p>

--

Раздел 2

Сведения о местоположении границ объекта

1. Система координат МСК-74

2. Сведения о характерных точках границ объекта

Обозначение характерных точек границ	Координаты, м		Метод определения координат характерной точки	Средняя квадратическая погрешность положения характерной точки (Mt), м	Описание обозначения точки на местности (при наличии)
	X	Y			
1	2	3	4	5	6
н1	614234.07	2311452.04	Аналитический метод	0.1	-
н2	614264.71	2311452.99	Аналитический метод	0.1	-
н3	614296.43	2311453.98	Аналитический метод	0.1	-
н4	614403.77	2312062.68	Аналитический метод	0.1	-
н5	614670.50	2312443.70	Аналитический метод	0.1	-
н6	614698.10	2312422.32	Аналитический метод	0.1	-
н7	614729.86	2312459.70	Аналитический метод	0.1	-

н8	614621.79	2312568.38	Аналитический метод	0.1	-
н9	614524.21	2312665.65	Аналитический метод	0.1	-
н10	614501.24	2312686.31	Аналитический метод	0.1	-
н11	614495.25	2312675.19	Аналитический метод	0.1	-
н12	614478.22	2312643.50	Аналитический метод	0.1	-
н13	614454.12	2312625.55	Аналитический метод	0.1	-
н14	614444.49	2312597.05	Аналитический метод	0.1	-
н15	614489.70	2312551.00	Аналитический метод	0.1	-
н16	614400.35	2312438.98	Аналитический метод	0.1	-
н17	614389.80	2312425.76	Аналитический метод	0.1	-
н18	614284.59	2312446.21	Аналитический метод	0.1	-
н19	614219.95	2312367.23	Аналитический метод	0.1	-
н20	614294.47	2312306.24	Аналитический метод	0.1	-
н21	614169.26	2312149.27	Аналитический метод	0.1	-
н22	614336.05	2312023.91	Аналитический метод	0.1	-

2. Сведения о характерных точках границ объекта					
Обозначение характерных точек границ	Координаты, м		Метод определения координат характерной точки	Средняя квадратическая погрешность положения характерной точки (Mt), м	Описание обозначения точки на местности (при наличии)
	X	Y			
1	2	3	4	5	6
н1	614234.07	2311452.04	Аналитический метод	0.1	-
н23	617814.00	2302296.55	Аналитический метод	0.1	-
н24	617797.46	2302285.41	Аналитический метод	0.1	-
н25	617776.25	2302285.05	Аналитический метод	0.1	-
н26	617753.14	2302284.71	Аналитический метод	0.1	-
н27	617728.05	2302294.63	Аналитический метод	0.1	-
н28	617710.64	2302301.76	Аналитический метод	0.1	-
н29	617688.55	2302302.94	Аналитический метод	0.1	-
н30	617659.16	2302304.51	Аналитический метод	0.1	-
н31	617629.20	2302306.10	Аналитический метод	0.1	-

н32	617596.31	2302304.07	Аналитический метод	0.1	-
н33	617557.05	2302290.93	Аналитический метод	0.1	-
н34	617522.58	2302291.05	Аналитический метод	0.1	-
н35	617520.40	2302289.49	Аналитический метод	0.1	-
н36	617493.27	2302270.07	Аналитический метод	0.1	-
н37	617469.59	2302253.78	Аналитический метод	0.1	-
н38	617445.76	2302232.20	Аналитический метод	0.1	-
н39	617429.45	2302206.45	Аналитический метод	0.1	-
н40	617416.38	2302181.69	Аналитический метод	0.1	-
н41	617405.70	2302160.21	Аналитический метод	0.1	-
н42	617389.44	2302130.44	Аналитический метод	0.1	-
н43	617381.68	2302118.15	Аналитический метод	0.1	-
н44	617379.87	2302103.71	Аналитический метод	0.1	-
н45	617375.70	2302069.56	Аналитический метод	0.1	-
н46	617366.75	2302057.13	Аналитический метод	0.1	-
н47	617341.91	2302033.48	Аналитический метод	0.1	-

2. Сведения о характерных точках границ объекта

Обозначение характерных точек границ	Координаты, м		Метод определения координат характерной точки	Средняя квадратическая погрешность положения характерной точки (Mt), м	Описание обозначения точки на местности (при наличии)
	X	Y			
1	2	3	4	5	6
н48	617344.77	2302059.74	Аналитический метод	0.1	-
н49	617339.24	2302084.41	Аналитический метод	0.1	-
н50	617331.68	2302118.14	Аналитический метод	0.1	-
н51	617337.50	2302148.39	Аналитический метод	0.1	-
н52	617343.31	2302178.65	Аналитический метод	0.1	-
н53	617342.13	2302186.70	Аналитический метод	0.1	-
н54	617336.47	2302225.15	Аналитический метод	0.1	-
н55	617315.89	2302251.90	Аналитический метод	0.1	-
н56	617293.54	2302280.90	Аналитический метод	0.1	-
н57	617274.83	2302305.17	Аналитический метод	0.1	-

н58	617267.89	2302308.57	Аналитический метод	0.1	-
н59	617242.65	2302320.97	Аналитический метод	0.1	-
н60	617218.64	2302332.42	Аналитический метод	0.1	-
н61	617194.94	2302344.59	Аналитический метод	0.1	-
н62	617168.10	2302361.09	Аналитический метод	0.1	-
н63	617147.66	2302373.67	Аналитический метод	0.1	-
н64	617128.47	2302379.69	Аналитический метод	0.1	-
н65	617099.83	2302388.65	Аналитический метод	0.1	-
н66	617066.23	2302399.01	Аналитический метод	0.1	-
н67	617054.40	2302402.86	Аналитический метод	0.1	-
н68	617042.57	2302409.59	Аналитический метод	0.1	-
н69	617017.38	2302423.92	Аналитический метод	0.1	-
н70	617006.07	2302430.35	Аналитический метод	0.1	-
н71	617008.04	2302442.45	Аналитический метод	0.1	-
н72	617011.77	2302465.48	Аналитический метод	0.1	-
н73	616989.00	2302481.92	Аналитический метод	0.1	-

2. Сведения о характерных точках границ объекта

Обозначение характерных точек границ	Координаты, м		Метод определения координат характерной точки	Средняя квадратическая погрешность положения характерной точки (Mt), м	Описание обозначения точки на местности (при наличии)
	X	Y			
1	2	3	4	5	6
н74	616965.08	2302499.17	Аналитический метод	0.1	-
н75	616944.00	2302514.38	Аналитический метод	0.1	-
н76	616914.04	2302535.99	Аналитический метод	0.1	-
н77	616884.73	2302557.13	Аналитический метод	0.1	-
н78	616865.40	2302571.07	Аналитический метод	0.1	-
н79	616854.47	2302569.49	Аналитический метод	0.1	-
н80	616822.80	2302564.89	Аналитический метод	0.1	-
н81	616794.55	2302560.79	Аналитический метод	0.1	-
н82	616764.61	2302556.44	Аналитический метод	0.1	-
н83	616729.86	2302551.39	Аналитический метод	0.1	-

н84	616706.05	2302546.60	Аналитический метод	0.1	-
н85	616703.32	2302560.01	Аналитический метод	0.1	-
н86	616662.25	2302604.74	Аналитический метод	0.1	-
н87	616703.44	2302618.79	Аналитический метод	0.1	-
н88	616767.83	2302640.62	Аналитический метод	0.1	-
н89	616788.86	2302648.07	Аналитический метод	0.1	-
н90	616829.90	2302643.92	Аналитический метод	0.1	-
н91	616861.28	2302652.48	Аналитический метод	0.1	-
н92	616923.89	2302730.91	Аналитический метод	0.1	-
н93	616937.28	2302720.22	Аналитический метод	0.1	-
н94	616996.01	2302677.11	Аналитический метод	0.1	-
н95	617366.70	2302415.97	Аналитический метод	0.1	-
н96	617418.03	2302382.30	Аналитический метод	0.1	-
н97	617437.87	2302371.12	Аналитический метод	0.1	-
н98	617458.57	2302361.65	Аналитический метод	0.1	-
н99	617480.00	2302353.94	Аналитический метод	0.1	-

2. Сведения о характерных точках границ объекта

Обозначение характерных точек границ	Координаты, м		Метод определения координат характерной точки	Средняя квадратическая погрешность положения характерной точки (Mt), м	Описание обозначения точки на местности (при наличии)
	X	Y			
1	2	3	4	5	6
н100	617501.99	2302348.04	Аналитический метод	0.1	-
н101	617524.40	2302344.01	Аналитический метод	0.1	-
н102	617547.06	2302341.86	Аналитический метод	0.1	-
н103	617569.83	2302341.62	Аналитический метод	0.1	-
н104	617624.39	2302346.36	Аналитический метод	0.1	-
н105	617624.87	2302349.60	Аналитический метод	0.1	-
н106	617667.99	2302353.63	Аналитический метод	0.1	-
н107	617713.52	2302367.01	Аналитический метод	0.1	-
н108	617744.62	2302381.86	Аналитический метод	0.1	-
н109	617758.15	2302382.91	Аналитический метод	0.1	-

н110	617770.02	2302382.24	Аналитический метод	0.1	-
н111	617785.27	2302379.92	Аналитический метод	0.1	-
н112	617798.01	2302378.42	Аналитический метод	0.1	-
н113	617804.32	2302378.38	Аналитический метод	0.1	-
н114	617838.66	2302378.17	Аналитический метод	0.1	-
н115	617848.81	2302380.01	Аналитический метод	0.1	-
н116	617896.98	2302371.99	Аналитический метод	0.1	-
н117	617907.46	2302326.89	Аналитический метод	0.1	-
н118	617917.76	2302326.79	Аналитический метод	0.1	-
н119	617963.56	2302326.31	Аналитический метод	0.1	-
н120	617992.84	2302325.83	Аналитический метод	0.1	-
н121	617943.55	2302285.69	Аналитический метод	0.1	-
н122	617848.43	2302294.27	Аналитический метод	0.1	-
н23	617814.00	2302296.55	Аналитический метод	0.1	-
н123	616050.27	2302558.30	Аналитический метод	0.1	-
н124	616028.30	2302545.12	Аналитический метод	0.1	-

2. Сведения о характерных точках границ объекта

Обозначение характерных точек границ	Координаты, м		Метод определения координат характерной точки	Средняя квадратическая погрешность положения характерной точки (Mt), м	Описание обозначения точки на местности (при наличии)
	X	Y			
1	2	3	4	5	6
н125	616018.41	2302526.54	Аналитический метод	0.1	-
н126	616013.52	2302526.53	Аналитический метод	0.1	-
н127	615976.98	2302518.71	Аналитический метод	0.1	-
н128	615957.99	2302518.66	Аналитический метод	0.1	-
н129	615949.60	2302518.67	Аналитический метод	0.1	-
н130	615933.22	2302530.10	Аналитический метод	0.1	-
н130	615933.22	2302530.10	Аналитический метод	0.1	-
н131	615926.07	2302525.28	Аналитический метод	0.1	-
н132	615897.47	2302525.74	Аналитический метод	0.1	-
н133	615863.75	2302539.88	Аналитический метод	0.1	-

н134	615826.77	2302548.16	Аналитический метод	0.1	-
н135	615808.19	2302551.05	Аналитический метод	0.1	-
н136	615786.89	2302548.43	Аналитический метод	0.1	-
н137	615767.85	2302535.11	Аналитический метод	0.1	-
н138	615761.11	2302525.66	Аналитический метод	0.1	-
н139	615741.93	2302504.12	Аналитический метод	0.1	-
н140	615739.18	2302491.45	Аналитический метод	0.1	-
н141	615667.05	2302491.45	Аналитический метод	0.1	-
н142	615667.55	2302566.35	Аналитический метод	0.1	-
н143	615667.55	2302581.88	Аналитический метод	0.1	-
н144	615689.59	2302583.26	Аналитический метод	0.1	-
н145	615732.63	2302587.21	Аналитический метод	0.1	-
н146	615744.36	2302588.02	Аналитический метод	0.1	-
н147	615754.72	2302594.29	Аналитический метод	0.1	-
н148	615776.85	2302592.37	Аналитический метод	0.1	-
н149	615799.44	2302592.51	Аналитический метод	0.1	-

2. Сведения о характерных точках границ объекта

Обозначение характерных точек границ	Координаты, м		Метод определения координат характерной точки	Средняя квадратическая погрешность положения характерной точки (Mt), м	Описание обозначения точки на местности (при наличии)
	X	Y			
1	2	3	4	5	6
н150	615838.28	2302589.90	Аналитический метод	0.1	-
н151	615873.03	2302593.21	Аналитический метод	0.1	-
н152	615886.52	2302604.59	Аналитический метод	0.1	-
н153	615887.19	2302618.91	Аналитический метод	0.1	-
н154	615910.27	2302621.11	Аналитический метод	0.1	-
н155	615933.86	2302624.06	Аналитический метод	0.1	-
н156	615934.64	2302619.95	Аналитический метод	0.1	-
н157	615957.52	2302626.89	Аналитический метод	0.1	-
н158	615956.15	2302631.38	Аналитический метод	0.1	-
н159	616017.80	2302657.57	Аналитический метод	0.1	-

н160	616022.01	2302660.52	Аналитический метод	0.1	-
н161	616022.08	2302660.57	Аналитический метод	0.1	-
н162	616060.14	2302559.44	Аналитический метод	0.1	-
н163	616060.14	2302553.51	Аналитический метод	0.1	-
н123	616050.27	2302558.30	Аналитический метод	0.1	-
н164	616316.75	2302520.85	Аналитический метод	0.1	-
н165	616309.61	2302509.57	Аналитический метод	0.1	-
н166	616270.51	2302505.98	Аналитический метод	0.1	-
н167	616219.79	2302501.37	Аналитический метод	0.1	-
н168	616213.13	2302499.77	Аналитический метод	0.1	-
н169	616195.98	2302495.64	Аналитический метод	0.1	-
н170	616178.53	2302496.04	Аналитический метод	0.1	-
н171	616168.57	2302500.87	Аналитический метод	0.1	-
н172	616125.15	2302521.96	Аналитический метод	0.1	-
н173	616075.14	2302546.23	Аналитический метод	0.1	-
н174	616075.14	2302562.17	Аналитический метод	0.1	-

2. Сведения о характерных точках границ объекта

Обозначение характерных точек границ	Координаты, м		Метод определения координат характерной точки	Средняя квадратическая погрешность положения характерной точки (Mt), м	Описание обозначения точки на местности (при наличии)
	X	Y			
1	2	3	4	5	6
н175	616056.89	2302610.67	Аналитический метод	0.1	-
н176	616033.98	2302671.53	Аналитический метод	0.1	-
н177	616061.90	2302689.81	Аналитический метод	0.1	-
н178	616078.97	2302690.54	Аналитический метод	0.1	-
н179	616078.61	2302718.62	Аналитический метод	0.1	-
н180	616118.88	2302719.71	Аналитический метод	0.1	-
н181	616148.55	2302719.67	Аналитический метод	0.1	-
н182	616178.85	2302720.13	Аналитический метод	0.1	-
н183	616208.20	2302721.66	Аналитический метод	0.1	-
н184	616233.93	2302721.72	Аналитический метод	0.1	-

н185	616277.88	2302721.63	Аналитический метод	0.1	-
н186	616327.20	2302663.24	Аналитический метод	0.1	-
н187	616419.22	2302621.95	Аналитический метод	0.1	-
н188	616442.83	2302611.36	Аналитический метод	0.1	-
н189	616470.26	2302606.62	Аналитический метод	0.1	-
н190	616526.12	2302594.75	Аналитический метод	0.1	-
н191	616556.84	2302588.96	Аналитический метод	0.1	-
н192	616579.44	2302593.07	Аналитический метод	0.1	-
н193	616637.37	2302602.26	Аналитический метод	0.1	-
н194	616684.83	2302550.57	Аналитический метод	0.1	-
н195	616686.74	2302541.19	Аналитический метод	0.1	-
н196	616646.48	2302536.63	Аналитический метод	0.1	-
н197	616591.93	2302532.76	Аналитический метод	0.1	-
н198	616576.58	2302531.68	Аналитический метод	0.1	-
н199	616549.94	2302533.28	Аналитический метод	0.1	-
н200	616496.69	2302536.50	Аналитический метод	0.1	-

2. Сведения о характерных точках границ объекта

Обозначение характерных точек границ	Координаты, м		Метод определения координат характерной точки	Средняя квадратическая погрешность положения характерной точки (Mt), м	Описание обозначения точки на местности (при наличии)
	X	Y			
1	2	3	4	5	6
н201	616490.53	2302541.80	Аналитический метод	0.1	-
н202	616434.26	2302532.80	Аналитический метод	0.1	-
н203	616416.06	2302530.05	Аналитический метод	0.1	-
н204	616376.76	2302528.13	Аналитический метод	0.1	-
н205	616344.48	2302526.55	Аналитический метод	0.1	-
н206	616336.13	2302558.64	Аналитический метод	0.1	-
н164	616316.75	2302520.85	Аналитический метод	0.1	-
н207	620139.80	2311242.13	Аналитический метод	0.1	-
н208	620142.84	2311221.22	Аналитический метод	0.1	-
н209	620153.55	2311174.89	Аналитический метод	0.1	-

н210	620155.62	2311158.51	Аналитический метод	0.1	-
н211	620154.68	2311142.22	Аналитический метод	0.1	-
н212	620148.91	2311131.97	Аналитический метод	0.1	-
н213	620143.91	2311126.82	Аналитический метод	0.1	-
н214	620138.06	2311121.65	Аналитический метод	0.1	-
н215	620133.00	2311119.88	Аналитический метод	0.1	-
н216	620117.00	2311116.06	Аналитический метод	0.1	-
н217	620096.37	2311100.11	Аналитический метод	0.1	-
н218	620092.22	2311079.95	Аналитический метод	0.1	-
н219	620097.32	2311071.09	Аналитический метод	0.1	-
н220	620103.52	2311052.56	Аналитический метод	0.1	-
н221	620104.48	2311044.95	Аналитический метод	0.1	-
н222	620100.47	2311029.65	Аналитический метод	0.1	-
н223	620085.35	2311005.34	Аналитический метод	0.1	-
н224	620075.75	2310983.56	Аналитический метод	0.1	-
н225	620055.88	2310953.62	Аналитический метод	0.1	-

2. Сведения о характерных точках границ объекта

Обозначение характерных точек границ	Координаты, м		Метод определения координат характерной точки	Средняя квадратическая погрешность положения характерной точки (Mt), м	Описание обозначения точки на местности (при наличии)
	X	Y			
1	2	3	4	5	6
н226	620037.71	2310922.88	Аналитический метод	0.1	-
н227	620025.85	2310891.19	Аналитический метод	0.1	-
н228	620028.36	2310868.55	Аналитический метод	0.1	-
н229	620028.06	2310831.29	Аналитический метод	0.1	-
н230	620020.88	2310801.55	Аналитический метод	0.1	-
н231	620010.97	2310784.47	Аналитический метод	0.1	-
н232	619997.70	2310765.65	Аналитический метод	0.1	-
н233	619991.99	2310751.17	Аналитический метод	0.1	-
н234	619987.19	2310732.46	Аналитический метод	0.1	-
н235	619981.48	2310717.99	Аналитический метод	0.1	-

н236	619975.70	2310707.74	Аналитический метод	0.1	-
н237	619949.94	2310675.19	Аналитический метод	0.1	-
н238	619934.95	2310658.03	Аналитический метод	0.1	-
н239	619899.66	2310616.22	Аналитический метод	0.1	-
н240	619868.74	2310571.18	Аналитический метод	0.1	-
н241	619846.78	2310549.03	Аналитический метод	0.1	-
н242	619818.21	2310533.74	Аналитический метод	0.1	-
н243	619787.99	2310504.50	Аналитический метод	0.1	-
н244	619784.75	2310498.91	Аналитический метод	0.1	-
н245	619735.69	2310536.05	Аналитический метод	0.1	-
н246	619757.95	2310560.81	Аналитический метод	0.1	-
н247	619774.18	2310549.93	Аналитический метод	0.1	-
н248	619790.88	2310576.80	Аналитический метод	0.1	-
н249	619788.85	2310578.52	Аналитический метод	0.1	-
н250	619808.78	2310607.44	Аналитический метод	0.1	-
н251	619809.87	2310612.14	Аналитический метод	0.1	-

2. Сведения о характерных точках границ объекта

Обозначение характерных точек границ	Координаты, м		Метод определения координат характерной точки	Средняя квадратическая погрешность положения характерной точки (Mt), м	Описание обозначения точки на местности (при наличии)
	X	Y			
1	2	3	4	5	6
н252	619820.79	2310618.38	Аналитический метод	0.1	-
н253	619832.54	2310620.67	Аналитический метод	0.1	-
н254	619843.08	2310611.79	Аналитический метод	0.1	-
н255	619859.22	2310625.63	Аналитический метод	0.1	-
н256	619859.45	2310625.83	Аналитический метод	0.1	-
н257	619859.46	2310625.84	Аналитический метод	0.1	-
н258	619875.17	2310650.99	Аналитический метод	0.1	-
н259	619877.52	2310649.69	Аналитический метод	0.1	-
н260	619892.36	2310672.33	Аналитический метод	0.1	-
н261	619893.99	2310677.88	Аналитический метод	0.1	-

н262	619896.06	2310679.78	Аналитический метод	0.1	-
н263	619898.57	2310682.90	Аналитический метод	0.1	-
н264	619901.94	2310688.44	Аналитический метод	0.1	-
н265	619911.33	2310705.84	Аналитический метод	0.1	-
н266	619910.73	2310719.26	Аналитический метод	0.1	-
н267	619960.08	2310777.81	Аналитический метод	0.1	-
н268	619973.15	2310808.47	Аналитический метод	0.1	-
н269	619956.63	2310841.40	Аналитический метод	0.1	-
н270	619957.34	2310842.93	Аналитический метод	0.1	-
н271	619962.78	2310852.17	Аналитический метод	0.1	-
н272	619965.14	2310854.47	Аналитический метод	0.1	-
н273	619971.61	2310867.66	Аналитический метод	0.1	-
н274	619973.41	2310871.58	Аналитический метод	0.1	-
н275	619975.52	2310875.32	Аналитический метод	0.1	-
н276	619978.67	2310879.15	Аналитический метод	0.1	-
н277	619987.62	2310894.51	Аналитический метод	0.1	-

2. Сведения о характерных точках границ объекта

Обозначение характерных точек границ	Координаты, м		Метод определения координат характерной точки	Средняя квадратическая погрешность положения характерной точки (Mt), м	Описание обозначения точки на местности (при наличии)
	X	Y			
1	2	3	4	5	6
н278	619988.62	2310893.62	Аналитический метод	0.1	-
н279	619992.67	2310901.68	Аналитический метод	0.1	-
н280	620002.01	2310929.90	Аналитический метод	0.1	-
н281	620005.48	2310938.43	Аналитический метод	0.1	-
н282	620021.00	2310953.66	Аналитический метод	0.1	-
н283	620023.86	2310952.00	Аналитический метод	0.1	-
н284	620030.68	2310979.73	Аналитический метод	0.1	-
н285	620037.21	2311000.90	Аналитический метод	0.1	-
н286	620044.15	2311017.44	Аналитический метод	0.1	-
н287	620046.95	2311024.11	Аналитический метод	0.1	-

н288	620053.95	2311022.14	Аналитический метод	0.1	-
н289	620057.00	2311031.98	Аналитический метод	0.1	-
н290	620050.58	2311035.28	Аналитический метод	0.1	-
н291	620052.91	2311044.72	Аналитический метод	0.1	-
н292	620056.59	2311053.00	Аналитический метод	0.1	-
н293	620058.67	2311061.23	Аналитический метод	0.1	-
н294	620080.34	2311095.44	Аналитический метод	0.1	-
н295	620085.52	2311107.12	Аналитический метод	0.1	-
н296	620081.88	2311114.60	Аналитический метод	0.1	-
н297	620097.99	2311159.94	Аналитический метод	0.1	-
н298	620104.12	2311181.58	Аналитический метод	0.1	-
н299	620127.25	2311256.31	Аналитический метод	0.1	-
н300	620139.17	2311252.14	Аналитический метод	0.1	-
н207	620139.80	2311242.13	Аналитический метод	0.1	-
н301	620118.18	2311272.24	Аналитический метод	0.1	-
н302	620141.30	2311296.33	Аналитический метод	0.1	-

2. Сведения о характерных точках границ объекта

Обозначение характерных точек границ	Координаты, м		Метод определения координат характерной точки	Средняя квадратическая погрешность положения характерной точки (Mt), м	Описание обозначения точки на местности (при наличии)
	X	Y			
1	2	3	4	5	6
н303	620202.32	2311365.56	Аналитический метод	0.1	-
н304	620213.17	2311380.35	Аналитический метод	0.1	-
н305	620226.59	2311415.62	Аналитический метод	0.1	-
н306	620230.90	2311427.37	Аналитический метод	0.1	-
н307	620235.57	2311429.60	Аналитический метод	0.1	-
н308	620257.83	2311475.72	Аналитический метод	0.1	-
н309	620264.59	2311489.44	Аналитический метод	0.1	-
н310	620281.63	2311482.35	Аналитический метод	0.1	-
н311	620283.10	2311486.40	Аналитический метод	0.1	-
н312	620300.78	2311528.00	Аналитический метод	0.1	-

н313	620325.23	2311517.15	Аналитический метод	0.1	-
н314	620364.07	2311499.91	Аналитический метод	0.1	-
н315	620378.54	2311532.52	Аналитический метод	0.1	-
н316	620381.09	2311525.90	Аналитический метод	0.1	-
н317	620417.12	2311509.93	Аналитический метод	0.1	-
н318	620432.80	2311533.56	Аналитический метод	0.1	-
н319	620449.39	2311558.56	Аналитический метод	0.1	-
н320	620452.32	2311562.97	Аналитический метод	0.1	-
н321	620459.96	2311552.48	Аналитический метод	0.1	-
н322	620452.81	2311536.12	Аналитический метод	0.1	-
н323	620445.50	2311515.69	Аналитический метод	0.1	-
н324	620439.73	2311504.60	Аналитический метод	0.1	-
н325	620430.52	2311497.69	Аналитический метод	0.1	-
н326	620408.68	2311486.36	Аналитический метод	0.1	-
н327	620395.98	2311486.17	Аналитический метод	0.1	-
н328	620378.69	2311483.59	Аналитический метод	0.1	-

2. Сведения о характерных точках границ объекта

Обозначение характерных точек границ	Координаты, м		Метод определения координат характерной точки	Средняя квадратическая погрешность положения характерной точки (Mt), м	Описание обозначения точки на местности (при наличии)
	X	Y			
1	2	3	4	5	6
н329	620366.45	2311478.97	Аналитический метод	0.1	-
н330	620355.54	2311472.87	Аналитический метод	0.1	-
н331	620345.46	2311467.65	Аналитический метод	0.1	-
н332	620319.39	2311460.74	Аналитический метод	0.1	-
н333	620307.22	2311446.99	Аналитический метод	0.1	-
н334	620301.22	2311421.37	Аналитический метод	0.1	-
н335	620283.87	2311361.87	Аналитический метод	0.1	-
н336	620276.82	2311345.35	Аналитический метод	0.1	-
н337	620265.13	2311334.24	Аналитический метод	0.1	-
н338	620241.61	2311333.16	Аналитический метод	0.1	-

н339	620226.47	2311326.17	Аналитический метод	0.1	-
н340	620214.68	2311321.77	Аналитический метод	0.1	-
н341	620204.56	2311319.08	Аналитический метод	0.1	-
н342	620197.86	2311314.73	Аналитический метод	0.1	-
н343	620186.95	2311307.81	Аналитический метод	0.1	-
н344	620164.57	2311298.84	Аналитический метод	0.1	-
н345	620139.42	2311264.73	Аналитический метод	0.1	-
н301	620118.18	2311272.24	Аналитический метод	0.1	-
н346	617448.08	2311841.95	Аналитический метод	0.1	-
н347	617333.95	2311877.11	Аналитический метод	0.1	-
н348	617316.14	2311883.41	Аналитический метод	0.1	-
н349	617298.89	2311891.15	Аналитический метод	0.1	-
н350	617282.35	2311900.28	Аналитический метод	0.1	-
н351	617266.60	2311910.74	Аналитический метод	0.1	-
н352	617251.77	2311922.46	Аналитический метод	0.1	-
н353	617237.96	2311935.36	Аналитический метод	0.1	-

2. Сведения о характерных точках границ объекта

Обозначение характерных точек границ	Координаты, м		Метод определения координат характерной точки	Средняя квадратическая погрешность положения характерной точки (Mt), м	Описание обозначения точки на местности (при наличии)
	X	Y			
1	2	3	4	5	6
н354	617225.24	2311949.35	Аналитический метод	0.1	-
н355	617022.31	2312191.95	Аналитический метод	0.1	-
н356	617061.17	2312239.01	Аналитический метод	0.1	-
н357	617252.28	2312010.54	Аналитический метод	0.1	-
н358	617267.20	2311994.12	Аналитический метод	0.1	-
н359	617283.43	2311978.98	Аналитический метод	0.1	-
н360	617300.84	2311965.22	Аналитический метод	0.1	-
н361	617319.31	2311952.95	Аналитический метод	0.1	-
н362	617338.74	2311942.22	Аналитический метод	0.1	-
н363	617358.98	2311933.13	Аналитический метод	0.1	-

н364	617379.90	2311925.74	Аналитический метод	0.1	-
н365	617489.42	2311892.00	Аналитический метод	0.1	-
н366	617747.50	2311812.50	Аналитический метод	0.1	-
н367	617709.81	2311803.77	Аналитический метод	0.1	-
н368	617651.23	2311790.20	Аналитический метод	0.1	-
н369	617631.17	2311785.55	Аналитический метод	0.1	-
н346	617448.08	2311841.95	Аналитический метод	0.1	-
н370	616865.24	2312379.74	Аналитический метод	0.1	-
н371	616855.61	2312390.32	Аналитический метод	0.1	-
н372	616845.12	2312400.04	Аналитический метод	0.1	-
н373	616833.85	2312408.86	Аналитический метод	0.1	-
н374	616821.88	2312416.69	Аналитический метод	0.1	-
н375	616809.29	2312423.50	Аналитический метод	0.1	-
н376	616796.18	2312429.22	Аналитический метод	0.1	-
н377	616438.30	2312567.65	Аналитический метод	0.1	-
н378	616478.69	2312616.36	Аналитический метод	0.1	-

2. Сведения о характерных точках границ объекта

Обозначение характерных точек границ	Координаты, м		Метод определения координат характерной точки	Средняя квадратическая погрешность положения характерной точки (Mt), м	Описание обозначения точки на местности (при наличии)
	X	Y			
1	2	3	4	5	6
н379	616817.82	2312485.18	Аналитический метод	0.1	-
н380	616835.56	2312477.44	Аналитический метод	0.1	-
н381	616852.60	2312468.24	Аналитический метод	0.1	-
н382	616868.79	2312457.64	Аналитический метод	0.1	-
н383	616884.04	2312445.71	Аналитический метод	0.1	-
н384	616898.23	2312432.54	Аналитический метод	0.1	-
н385	616911.26	2312418.23	Аналитический метод	0.1	-
н386	617044.86	2312258.52	Аналитический метод	0.1	-
н387	617006.00	2312211.46	Аналитический метод	0.1	-
н370	616865.24	2312379.74	Аналитический метод	0.1	-

н388	614157.20	2312418.58	Аналитический метод	0.1	-
н389	614100.65	2312426.05	Аналитический метод	0.1	-
н390	614088.46	2312427.66	Аналитический метод	0.1	-
н391	614100.94	2312481.91	Аналитический метод	0.1	-
н18	614284.59	2312446.21	Аналитический метод	0.1	-
н19	614219.95	2312367.23	Аналитический метод	0.1	-
н388	614157.20	2312418.58	Аналитический метод	0.1	-
н18	614284.59	2312446.21	Аналитический метод	0.1	-
н18	614284.59	2312446.21	Аналитический метод	0.1	-
н19	614219.95	2312367.23	Аналитический метод	0.1	-
н18	614284.59	2312446.21	Аналитический метод	0.1	-
н392	614068.82	2312440.51	Аналитический метод	0.1	-
н393	614004.15	2312455.32	Аналитический метод	0.1	-
н394	613967.05	2312463.82	Аналитический метод	0.1	-
н395	613982.09	2312520.56	Аналитический метод	0.1	-
н396	613963.53	2312526.10	Аналитический метод	0.1	-

2. Сведения о характерных точках границ объекта

Обозначение характерных точек границ	Координаты, м		Метод определения координат характерной точки	Средняя квадратическая погрешность положения характерной точки (Mt), м	Описание обозначения точки на местности (при наличии)
	X	Y			
1	2	3	4	5	6
н397	613954.39	2312528.83	Аналитический метод	0.1	-
н398	613958.73	2312547.42	Аналитический метод	0.1	-
н399	613909.07	2312561.87	Аналитический метод	0.1	-
н400	613900.48	2312563.94	Аналитический метод	0.1	-
н401	613905.80	2312591.37	Аналитический метод	0.1	-
н402	613881.81	2312599.06	Аналитический метод	0.1	-
н403	613915.17	2312641.14	Аналитический метод	0.1	-
н404	613925.30	2312633.11	Аналитический метод	0.1	-
н405	613960.64	2312616.60	Аналитический метод	0.1	-
н406	613995.14	2312600.48	Аналитический метод	0.1	-

н407	613990.46	2312583.59	Аналитический метод	0.1	-
н408	614001.76	2312579.58	Аналитический метод	0.1	-
н409	614038.58	2312566.51	Аналитический метод	0.1	-
н410	614036.32	2312557.39	Аналитический метод	0.1	-
н411	614031.58	2312538.27	Аналитический метод	0.1	-
н412	614032.41	2312532.38	Аналитический метод	0.1	-
н413	614084.24	2312514.53	Аналитический метод	0.1	-
н414	614090.11	2312512.51	Аналитический метод	0.1	-
н415	614089.39	2312498.62	Аналитический метод	0.1	-
н416	614075.66	2312438.94	Аналитический метод	0.1	-
н392	614068.82	2312440.51	Аналитический метод	0.1	-
н417	614649.27	2312597.46	Аналитический метод	0.1	-
н418	614999.41	2312967.93	Аналитический метод	0.1	-
н419	615009.91	2312978.07	Аналитический метод	0.1	-
н420	615021.29	2312987.21	Аналитический метод	0.1	-
н421	615033.45	2312995.28	Аналитический метод	0.1	-

2. Сведения о характерных точках границ объекта

Обозначение характерных точек границ	Координаты, м		Метод определения координат характерной точки	Средняя квадратическая погрешность положения характерной точки (Mt), м	Описание обозначения точки на местности (при наличии)
	X	Y			
1	2	3	4	5	6
н422	615046.31	2313002.20	Аналитический метод	0.1	-
н423	615059.73	2313007.93	Аналитический метод	0.1	-
н424	615073.63	2313012.40	Аналитический метод	0.1	-
н425	615087.87	2313015.59	Аналитический метод	0.1	-
н426	615102.35	2313017.48	Аналитический метод	0.1	-
н427	615116.94	2313018.03	Аналитический метод	0.1	-
н428	615131.51	2313017.25	Аналитический метод	0.1	-
н429	615308.22	2312999.68	Аналитический метод	0.1	-
н430	615819.04	2312948.91	Аналитический метод	0.1	-
н431	615798.85	2312811.19	Аналитический метод	0.1	-

н432	615689.96	2312901.45	Аналитический метод	0.1	-
н433	615545.83	2312915.77	Аналитический метод	0.1	-
н434	615302.29	2312939.98	Аналитический метод	0.1	-
н435	615125.58	2312957.54	Аналитический метод	0.1	-
н436	615116.47	2312958.03	Аналитический метод	0.1	-
н437	615107.35	2312957.68	Аналитический метод	0.1	-
н438	615098.30	2312956.51	Аналитический метод	0.1	-
н439	615089.40	2312954.51	Аналитический метод	0.1	-
н440	615080.72	2312951.72	Аналитический метод	0.1	-
н441	615072.32	2312948.14	Аналитический метод	0.1	-
н442	615064.29	2312943.81	Аналитический метод	0.1	-
н443	615056.69	2312938.77	Аналитический метод	0.1	-
н444	615049.57	2312933.06	Аналитический метод	0.1	-
н445	615043.01	2312926.72	Аналитический метод	0.1	-
н446	614691.78	2312555.09	Аналитический метод	0.1	-
н417	614649.27	2312597.46	Аналитический метод	0.1	-

2. Сведения о характерных точках границ объекта

Обозначение характерных точек границ	Координаты, м		Метод определения координат характерной точки	Средняя квадратическая погрешность положения характерной точки (Mt), м	Описание обозначения точки на местности (при наличии)
	X	Y			
1	2	3	4	5	6
н447	615952.36	2312875.37	Аналитический метод	0.1	-
н448	615835.12	2312886.26	Аналитический метод	0.1	-
н449	615843.94	2312946.44	Аналитический метод	0.1	-
н450	615958.30	2312935.07	Аналитический метод	0.1	-
н451	615979.76	2312931.91	Аналитический метод	0.1	-
н452	616000.84	2312926.74	Аналитический метод	0.1	-
н453	616021.33	2312919.60	Аналитический метод	0.1	-
н454	616041.06	2312910.57	Аналитический метод	0.1	-
н455	616059.85	2312899.72	Аналитический метод	0.1	-
н456	616077.53	2312887.15	Аналитический метод	0.1	-

н457	616267.25	2312738.28	Аналитический метод	0.1	-
н458	616336.43	2312684.00	Аналитический метод	0.1	-
н459	616358.18	2312668.60	Аналитический метод	0.1	-
н460	616381.34	2312655.43	Аналитический метод	0.1	-
н461	616405.69	2312644.60	Аналитический метод	0.1	-
н462	616444.27	2312629.67	Аналитический метод	0.1	-
н463	616403.88	2312580.97	Аналитический метод	0.1	-
н464	616370.13	2312594.02	Аналитический метод	0.1	-
н465	616349.39	2312603.25	Аналитический метод	0.1	-
н466	616329.66	2312614.47	Аналитический метод	0.1	-
н467	616311.13	2312627.59	Аналитический метод	0.1	-
н468	616230.22	2312691.07	Аналитический метод	0.1	-
н469	616040.49	2312839.94	Аналитический метод	0.1	-
н470	616027.42	2312849.24	Аналитический метод	0.1	-
н471	616013.54	2312857.26	Аналитический метод	0.1	-
н472	615998.95	2312863.93	Аналитический метод	0.1	-

2. Сведения о характерных точках границ объекта

Обозначение характерных точек границ	Координаты, м		Метод определения координат характерной точки	Средняя квадратическая погрешность положения характерной точки (Mt), м	Описание обозначения точки на местности (при наличии)
	X	Y			
1	2	3	4	5	6
н473	615983.81	2312869.21	Аналитический метод	0.1	-
н474	615968.23	2312873.03	Аналитический метод	0.1	-
н447	615952.36	2312875.37	Аналитический метод	0.1	-
н475	613854.16	2312622.11	Аналитический метод	0.1	-
н476	613843.02	2312633.78	Аналитический метод	0.1	-
н477	613804.57	2312646.34	Аналитический метод	0.1	-
н478	613787.35	2312650.98	Аналитический метод	0.1	-
н479	613736.07	2312667.30	Аналитический метод	0.1	-
н480	613730.17	2312669.62	Аналитический метод	0.1	-
н481	613705.28	2312679.47	Аналитический метод	0.1	-

н482	613706.83	2312685.93	Аналитический метод	0.1	-
н483	613719.38	2312773.44	Аналитический метод	0.1	-
н484	613720.04	2312775.51	Аналитический метод	0.1	-
н485	613735.17	2312762.87	Аналитический метод	0.1	-
н486	613743.09	2312756.25	Аналитический метод	0.1	-
н487	613770.07	2312732.71	Аналитический метод	0.1	-
н488	613794.93	2312711.02	Аналитический метод	0.1	-
н489	613808.49	2312699.19	Аналитический метод	0.1	-
н490	613835.25	2312685.16	Аналитический метод	0.1	-
н491	613855.85	2312674.36	Аналитический метод	0.1	-
н492	613875.88	2312663.02	Аналитический метод	0.1	-
н493	613905.65	2312658.87	Аналитический метод	0.1	-
н494	613908.37	2312656.71	Аналитический метод	0.1	-
н495	613870.61	2312609.07	Аналитический метод	0.1	-
н475	613854.16	2312622.11	Аналитический метод	0.1	-
н496	614860.75	2313284.80	Аналитический метод	0.1	-

2. Сведения о характерных точках границ объекта

Обозначение характерных точек границ	Координаты, м		Метод определения координат характерной точки	Средняя квадратическая погрешность положения характерной точки (Mt), м	Описание обозначения точки на местности (при наличии)
	X	Y			
1	2	3	4	5	6
н497	614807.26	2313402.38	Аналитический метод	0.1	-
н498	614796.36	2313420.57	Аналитический метод	0.1	-
н499	614794.79	2313425.73	Аналитический метод	0.1	-
н500	614798.43	2313449.23	Аналитический метод	0.1	-
н501	614812.56	2313491.95	Аналитический метод	0.1	-
н502	614812.67	2313494.90	Аналитический метод	0.1	-
н503	614832.11	2313457.51	Аналитический метод	0.1	-
н504	614907.80	2313338.80	Аналитический метод	0.1	-
н505	614903.20	2313280.01	Аналитический метод	0.1	-
н506	614903.19	2313279.93	Аналитический метод	0.1	-

н507	614955.47	2313213.93	Аналитический метод	0.1	-
н508	615034.27	2313040.71	Аналитический метод	0.1	-
н509	615017.13	2313032.06	Аналитический метод	0.1	-
н510	615000.90	2313021.81	Аналитический метод	0.1	-
н511	614985.73	2313010.05	Аналитический метод	0.1	-
н496	614860.75	2313284.80	Аналитический метод	0.1	-
н512	614627.14	2313618.93	Аналитический метод	0.1	-
н513	614568.78	2313705.98	Аналитический метод	0.1	-
н514	614403.12	2313842.78	Аналитический метод	0.1	-
н515	614414.07	2313853.19	Аналитический метод	0.1	-
н516	614570.88	2313723.69	Аналитический метод	0.1	-
н517	614759.13	2313568.37	Аналитический метод	0.1	-
н518	614760.36	2313567.35	Аналитический метод	0.1	-
н519	614745.19	2313521.53	Аналитический метод	0.1	-
н512	614627.14	2313618.93	Аналитический метод	0.1	-
н520	614050.10	2314331.85	Аналитический метод	0.1	-

2. Сведения о характерных точках границ объекта

Обозначение характерных точек границ	Координаты, м		Метод определения координат характерной точки	Средняя квадратическая погрешность положения характерной точки (Mt), м	Описание обозначения точки на местности (при наличии)
	X	Y			
1	2	3	4	5	6
н521	614044.20	2314332.65	Аналитический метод	0.1	-
н522	614006.16	2314397.12	Аналитический метод	0.1	-
н523	613909.76	2314476.60	Аналитический метод	0.1	-
н524	613897.96	2314501.95	Аналитический метод	0.1	-
н525	613859.36	2314584.89	Аналитический метод	0.1	-
н526	613833.03	2314641.47	Аналитический метод	0.1	-
н527	613783.00	2314748.97	Аналитический метод	0.1	-
н528	613710.49	2314904.79	Аналитический метод	0.1	-
н529	613727.64	2314934.33	Аналитический метод	0.1	-
н530	613739.40	2314937.28	Аналитический метод	0.1	-

--

Текстовое описание местоположения границ населенных пунктов, территориальных зон, особо охраняемых природных территорий, зон с особыми условиями использования территорий

Прохождение границы		Описание прохождения границы
от точки	до точки	
1	2	3
н1	н2	-
н2	н3	-
н3	н4	-
н4	н5	-
н5	н6	-
н6	н7	-
н7	н8	-
н8	н9	-
н9	н10	-
н10	н11	-
н11	н12	-

н12	н13	-
н13	н14	-
н14	н15	-
н15	н16	-
н16	н17	-
н17	н18	-
н18	н19	-
н19	н20	-
н20	н21	-
н21	н22	-
н22	н1	-
н23	н24	-
н24	н25	-
н25	н26	-
н26	н27	-
н27	н28	-
н28	н29	-
н29	н30	-
н30	н31	-
н31	н32	-
н32	н33	-
н33	н34	-
н34	н35	-
н35	н36	-
н36	н37	-

Текстовое описание местоположения границ населенных пунктов, территориальных зон, особо охраняемых природных территорий, зон с особыми условиями использования территорий

Прохождение границы		Описание прохождения границы
от точки	до точки	
1	2	3
н37	н38	-
н38	н39	-
н39	н40	-
н40	н41	-
н41	н42	-
н42	н43	-
н43	н44	-
н44	н45	-
н45	н46	-
н46	н47	-
н47	н48	-

н48	н49	-
н49	н50	-
н50	н51	-
н51	н52	-
н52	н53	-
н53	н54	-
н54	н55	-
н55	н56	-
н56	н57	-
н57	н58	-
н58	н59	-
н59	н60	-
н60	н61	-
н61	н62	-
н62	н63	-
н63	н64	-
н64	н65	-
н65	н66	-
н66	н67	-
н67	н68	-
н68	н69	-
н69	н70	-
н70	н71	-
н71	н72	-
н72	н73	-

Текстовое описание местоположения границ населенных пунктов, территориальных зон, особо охраняемых природных территорий, зон с особыми условиями использования территорий

Прохождение границы		Описание прохождения границы
от точки	до точки	
1	2	3
н73	н74	-
н74	н75	-
н75	н76	-
н76	н77	-
н77	н78	-
н78	н79	-
н79	н80	-
н80	н81	-
н81	н82	-
н82	н83	-
н83	н84	-

н84	н85	-
н85	н86	-
н86	н87	-
н87	н88	-
н88	н89	-
н89	н90	-
н90	н91	-
н91	н92	-
н92	н93	-
н93	н94	-
н94	н95	-
н95	н96	-
н96	н97	-
н97	н98	-
н98	н99	-
н99	н100	-
н100	н101	-
н101	н102	-
н102	н103	-
н103	н104	-
н104	н105	-
н105	н106	-
н106	н107	-
н107	н108	-
н108	н109	-

Текстовое описание местоположения границ населенных пунктов, территориальных зон, особо охраняемых природных территорий, зон с особыми условиями использования территорий

Прохождение границы		Описание прохождения границы
от точки	до точки	
1	2	3
н109	н110	-
н110	н111	-
н111	н112	-
н112	н113	-
н113	н114	-
н114	н115	-
н115	н116	-
н116	н117	-
н117	н118	-
н118	н119	-
н119	н120	-

н120	н121	-
н121	н122	-
н122	н23	-
н123	н124	-
н124	н125	-
н125	н126	-
н126	н127	-
н127	н128	-
н128	н129	-
н129	н130	-
н130	н130	-
н130	н131	-
н131	н132	-
н132	н133	-
н133	н134	-
н134	н135	-
н135	н136	-
н136	н137	-
н137	н138	-
н138	н139	-
н139	н140	-
н140	н141	-
н141	н142	-
н142	н143	-
н143	н144	-

Текстовое описание местоположения границ населенных пунктов, территориальных зон, особо охраняемых природных территорий, зон с особыми условиями использования территорий

Прохождение границы		Описание прохождения границы
от точки	до точки	
1	2	3
н144	н145	-
н145	н146	-
н146	н147	-
н147	н148	-
н148	н149	-
н149	н150	-
н150	н151	-
н151	н152	-
н152	н153	-
н153	н154	-
н154	н155	-

н155	н156	-
н156	н157	-
н157	н158	-
н158	н159	-
н159	н160	-
н160	н161	-
н161	н162	-
н162	н163	-
н163	н123	-
н164	н165	-
н165	н166	-
н166	н167	-
н167	н168	-
н168	н169	-
н169	н170	-
н170	н171	-
н171	н172	-
н172	н173	-
н173	н174	-
н174	н175	-
н175	н176	-
н176	н177	-
н177	н178	-
н178	н179	-
н179	н180	-

Текстовое описание местоположения границ населенных пунктов, территориальных зон, особо охраняемых природных территорий, зон с особыми условиями использования территорий

Прохождение границы		Описание прохождения границы
от точки	до точки	
1	2	3
н180	н181	-
н181	н182	-
н182	н183	-
н183	н184	-
н184	н185	-
н185	н186	-
н186	н187	-
н187	н188	-
н188	н189	-
н189	н190	-
н190	н191	-

н191	н192	-
н192	н193	-
н193	н194	-
н194	н195	-
н195	н196	-
н196	н197	-
н197	н198	-
н198	н199	-
н199	н200	-
н200	н201	-
н201	н202	-
н202	н203	-
н203	н204	-
н204	н205	-
н205	н206	-
н206	н164	-
н207	н208	-
н208	н209	-
н209	н210	-
н210	н211	-
н211	н212	-
н212	н213	-
н213	н214	-
н214	н215	-
н215	н216	-

Текстовое описание местоположения границ населенных пунктов, территориальных зон, особо охраняемых природных территорий, зон с особыми условиями использования территорий

Прохождение границы		Описание прохождения границы
от точки	до точки	
1	2	3
н216	н217	-
н217	н218	-
н218	н219	-
н219	н220	-
н220	н221	-
н221	н222	-
н222	н223	-
н223	н224	-
н224	н225	-
н225	н226	-
н226	н227	-

н227	н228	-
н228	н229	-
н229	н230	-
н230	н231	-
н231	н232	-
н232	н233	-
н233	н234	-
н234	н235	-
н235	н236	-
н236	н237	-
н237	н238	-
н238	н239	-
н239	н240	-
н240	н241	-
н241	н242	-
н242	н243	-
н243	н244	-
н244	н245	-
н245	н246	-
н246	н247	-
н247	н248	-
н248	н249	-
н249	н250	-
н250	н251	-
н251	н252	-

Текстовое описание местоположения границ населенных пунктов, территориальных зон, особо охраняемых природных территорий, зон с особыми условиями использования территорий

Прохождение границы		Описание прохождения границы
от точки	до точки	
1	2	3
н252	н253	-
н253	н254	-
н254	н255	-
н255	н256	-
н256	н257	-
н257	н258	-
н258	н259	-
н259	н260	-
н260	н261	-
н261	н262	-
н262	н263	-

н263	н264	-
н264	н265	-
н265	н266	-
н266	н267	-
н267	н268	-
н268	н269	-
н269	н270	-
н270	н271	-
н271	н272	-
н272	н273	-
н273	н274	-
н274	н275	-
н275	н276	-
н276	н277	-
н277	н278	-
н278	н279	-
н279	н280	-
н280	н281	-
н281	н282	-
н282	н283	-
н283	н284	-
н284	н285	-
н285	н286	-
н286	н287	-
н287	н288	-

Текстовое описание местоположения границ населенных пунктов, территориальных зон, особо охраняемых природных территорий, зон с особыми условиями использования территорий

Прохождение границы		Описание прохождения границы
от точки	до точки	
1	2	3
н288	н289	-
н289	н290	-
н290	н291	-
н291	н292	-
н292	н293	-
н293	н294	-
н294	н295	-
н295	н296	-
н296	н297	-
н297	н298	-
н298	н299	-

н299	н300	-
н300	н207	-
н301	н302	-
н302	н303	-
н303	н304	-
н304	н305	-
н305	н306	-
н306	н307	-
н307	н308	-
н308	н309	-
н309	н310	-
н310	н311	-
н311	н312	-
н312	н313	-
н313	н314	-
н314	н315	-
н315	н316	-
н316	н317	-
н317	н318	-
н318	н319	-
н319	н320	-
н320	н321	-
н321	н322	-
н322	н323	-
н323	н324	-

Текстовое описание местоположения границ населенных пунктов, территориальных зон, особо охраняемых природных территорий, зон с особыми условиями использования территорий

Прохождение границы		Описание прохождения границы
от точки	до точки	
1	2	3
н324	н325	-
н325	н326	-
н326	н327	-
н327	н328	-
н328	н329	-
н329	н330	-
н330	н331	-
н331	н332	-
н332	н333	-
н333	н334	-
н334	н335	-

н335	н336	-
н336	н337	-
н337	н338	-
н338	н339	-
н339	н340	-
н340	н341	-
н341	н342	-
н342	н343	-
н343	н344	-
н344	н345	-
н345	н301	-
н346	н347	-
н347	н348	-
н348	н349	-
н349	н350	-
н350	н351	-
н351	н352	-
н352	н353	-
н353	н354	-
н354	н355	-
н355	н356	-
н356	н357	-
н357	н358	-
н358	н359	-
н359	н360	-

Текстовое описание местоположения границ населенных пунктов, территориальных зон, особо охраняемых природных территорий, зон с особыми условиями использования территорий

Прохождение границы		Описание прохождения границы
от точки	до точки	
1	2	3
н360	н361	-
н361	н362	-
н362	н363	-
н363	н364	-
н364	н365	-
н365	н366	-
н366	н367	-
н367	н368	-
н368	н369	-
н369	н346	-
н370	н371	-

н371	н372	-
н372	н373	-
н373	н374	-
н374	н375	-
н375	н376	-
н376	н377	-
н377	н378	-
н378	н379	-
н379	н380	-
н380	н381	-
н381	н382	-
н382	н383	-
н383	н384	-
н384	н385	-
н385	н386	-
н386	н387	-
н387	н370	-
н388	н389	-
н389	н390	-
н390	н391	-
н391	н18	-
н18	н19	-
н19	н388	-
н18	н18	-
н18	н19	-

Текстовое описание местоположения границ населенных пунктов, территориальных зон, особо охраняемых природных территорий, зон с особыми условиями использования территорий

Прохождение границы		Описание прохождения границы
от точки	до точки	
1	2	3
н19	н18	-
н392	н393	-
н393	н394	-
н394	н395	-
н395	н396	-
н396	н397	-
н397	н398	-
н398	н399	-
н399	н400	-
н400	н401	-
н401	н402	-

н402	н403	-
н403	н404	-
н404	н405	-
н405	н406	-
н406	н407	-
н407	н408	-
н408	н409	-
н409	н410	-
н410	н411	-
н411	н412	-
н412	н413	-
н413	н414	-
н414	н415	-
н415	н416	-
н416	н392	-
н417	н418	-
н418	н419	-
н419	н420	-
н420	н421	-
н421	н422	-
н422	н423	-
н423	н424	-
н424	н425	-
н425	н426	-
н426	н427	-

Текстовое описание местоположения границ населенных пунктов, территориальных зон, особо охраняемых природных территорий, зон с особыми условиями использования территорий

Прохождение границы		Описание прохождения границы
от точки	до точки	
1	2	3
н427	н428	-
н428	н429	-
н429	н430	-
н430	н431	-
н431	н432	-
н432	н433	-
н433	н434	-
н434	н435	-
н435	н436	-
н436	н437	-
н437	н438	-

н438	н439	-
н439	н440	-
н440	н441	-
н441	н442	-
н442	н443	-
н443	н444	-
н444	н445	-
н445	н446	-
н446	н417	-
н447	н448	-
н448	н449	-
н449	н450	-
н450	н451	-
н451	н452	-
н452	н453	-
н453	н454	-
н454	н455	-
н455	н456	-
н456	н457	-
н457	н458	-
н458	н459	-
н459	н460	-
н460	н461	-
н461	н462	-
н462	н463	-

Текстовое описание местоположения границ населенных пунктов, территориальных зон, особо охраняемых природных территорий, зон с особыми условиями использования территорий

Прохождение границы		Описание прохождения границы
от точки	до точки	
1	2	3
н463	н464	-
н464	н465	-
н465	н466	-
н466	н467	-
н467	н468	-
н468	н469	-
н469	н470	-
н470	н471	-
н471	н472	-
н472	н473	-
н473	н474	-

н474	н447	-
н475	н476	-
н476	н477	-
н477	н478	-
н478	н479	-
н479	н480	-
н480	н481	-
н481	н482	-
н482	н483	-
н483	н484	-
н484	н485	-
н485	н486	-
н486	н487	-
н487	н488	-
н488	н489	-
н489	н490	-
н490	н491	-
н491	н492	-
н492	н493	-
н493	н494	-
н494	н495	-
н495	н475	-
н496	н497	-
н497	н498	-
н498	н499	-


Текстовое описание местоположения границ населенных пунктов, территориальных зон, особо охраняемых природных территорий, зон с особыми условиями использования территорий

Прохождение границы		Описание прохождения границы
от точки	до точки	
1	2	3
н499	н500	-
н500	н501	-
н501	н502	-
н502	н503	-
н503	н504	-
н504	н505	-
н505	н506	-
н506	н507	-
н507	н508	-
н508	н509	-
н509	н510	-

н510	н511	-
н511	н496	-
н512	н513	-
н513	н514	-
н514	н515	-
н515	н516	-
н516	н517	-
н517	н518	-
н518	н519	-
н519	н512	-
н520	н521	-
н521	н522	-
н522	н523	-
н523	н524	-
н524	н525	-
н525	н526	-
н526	н527	-
н527	н528	-
н528	н529	-
н529	н530	-
н530	н531	-
н531	н532	-
н532	н533	-
н533	н534	-
н534	н535	-

**Текстовое описание местоположения границ
населенных пунктов, территориальных зон, особо охраняемых природных
территорий, зон с особыми условиями использования территорий**

Прохождение границы		Описание прохождения границы
от точки	до точки	
1	2	3
н535	н536	-
н536	н537	-
н537	н538	-
н538	н520	-



ОПИСАНИЕ МЕСТОПОЛОЖЕНИЯ ГРАНИЦ

Общественно-деловая территориальная зона Б

(наименование объекта, местоположение границ которого описано (далее - объект))

Раздел 1

Сведения об объекте

№ п/п	Характеристики объекта	Описание характеристик
1	2	3
1.	Местоположение объекта	Челябинская область, район Сосновский
2.	Площадь объекта +/- величина погрешности определения площади (Р +/- Дельта Р)	537104 +/- 256 м ²
3.	Иные характеристики объекта	<p>Основные виды разрешенного использования:</p> <ul style="list-style-type: none">- код 3.1 – коммунальное обслуживание: размещение зданий и сооружений в целях обеспечения физических и юридических лиц коммунальными услугами, содержание данного вида разрешенного использования включает в себя содержание видов разрешенного использования с кодами 3.1.1-3.1.2;- код 3.2 – социальное обслуживание: размещение зданий, предназначенных для оказания гражданам социальной помощи, содержание данного вида разрешенного использования включает в себя содержание видов разрешенного использования с кодами 3.2.1 - 3.2.4;- код 3.3 – бытовое обслуживание: размещение объектов капитального строительства, предназначенных для оказания населению или организациям бытовых услуг (мастерские мелкого ремонта, ателье, бани, парикмахерские, прачечные, химчистки, похоронные бюро);- код 3.4 – здравоохранение: размещение объектов капитального строительства, предназначенных для оказания гражданам медицинской помощи, содержание данного вида разрешенного использования включает в себя содержание видов разрешенного использования с кодами 3.4.1 - 3.4.2;- код 3.5.1 – дошкольное, начальное и среднее общее образование: объектов капитального строительства, предназначенных для просвещения, дошкольного, начального и среднего общего образования (детские ясли, детские сады, школы, лицеи, гимназии, художественные, музыкальные школы, образовательные кружки и иные организации, осуществляющие деятельность по воспитанию, образованию и просвещению, в том числе зданий, спортивных сооружений, предназначенных для занятия

		<p>обучающихся физической культурой и спортом);</p> <ul style="list-style-type: none">- код 3.6.1 – объекты культурно-досуговой деятельности: зданий, предназначенных для размещения музеев, выставочных залов, художественных галерей, домов культуры, библиотек, кинотеатров и кинозалов, театров, филармоний, концертных залов, планетариев;- код 3.8.1 – государственное управление: размещение зданий, предназначенных для размещения государственных органов, государственного пенсионного фонда, органов местного самоуправления, судов, а также организаций, непосредственно обеспечивающих их деятельность или оказывающих государственные и (или) муниципальные услуги;- код 4.1 – деловое управление: объектов капитального строительства с целью: размещения объектов управленческой деятельности, не связанной с государственным или муниципальным управлением и оказанием услуг, а также с целью обеспечения совершения сделок, не требующих передачи товара в момент их совершения между организациями, в том числе биржевая деятельность (за исключением банковской и страховой деятельности);- код 4.3 – рынки: размещение объектов капитального строительства, сооружений, предназначенных для организации постоянной или временной торговли (ярмарка, рынок, базар), с учетом того, что каждое из торговых мест не располагает торговой площадью более 200 кв. м; размещение гаражей и (или) стоянок для автомобилей сотрудников и посетителей рынка;- код 4.4 – магазины: размещение объектов капитального строительства, предназначенных для продажи товаров, торговая площадь которых составляет до 5000 кв. м;- код 4.5 – банковская и страховая деятельность: размещение объектов капитального строительства, предназначенных для размещения организаций, оказывающих банковские и страховые услуги;- код 4.6 – общественное питание: размещение объектов капитального строительства в целях устройства мест общественного питания (рестораны, кафе, столовые, закусочные, бары);- код 4.7 – гостиничное обслуживание: размещение гостиниц, а также иных зданий, используемых с целью извлечения предпринимательской выгоды из предоставления жилого помещения для временного проживания в них;- код 4.10 – выставочно-ярмарочная деятельность: размещение объектов
--	--	---

		<p>капитального строительства, сооружений, предназначенных для осуществления выставочно-ярмарочной и конгрессной деятельности, включая деятельность, необходимую для обслуживания указанных мероприятий (застройка экспозиционной площади, организация питания участников мероприятий);</p> <p>- код 5.1.2 – обеспечение занятий спортом в помещениях: размещение спортивных клубов, спортивных залов, бассейнов, физкультурно-оздоровительных комплексов в зданиях и сооружениях;</p> <p>- код 5.1.3 – площадки для занятий спортом: размещение площадок для занятия спортом и физкультурой на открытом воздухе (физкультурные площадки, беговые дорожки, поля для спортивной игры);</p> <p>- код 8.3 – обеспечение внутреннего правопорядка: размещение объектов капитального строительства, необходимых для подготовки и поддержания в готовности органов внутренних дел, Росгвардии и спасательных служб, в которых существует военизированная служба; размещение объектов гражданской обороны, за исключением объектов гражданской обороны, являющихся частями производственных зданий;</p> <p>- код 12.0 – земельные участки (территории) общего пользования: земельные участки общего пользования, содержание данного вида разрешенного использования включает в себя содержание видов разрешенного использования с кодами 12.0.1 - 12.0.2. Условно разрешенные виды использования:</p> <p>- код 2.1 – для индивидуального жилищного строительства: размещение жилого дома (отдельно стоящего здания количеством надземных этажей не более чем три, высотой не более двадцати метров, которое состоит из комнат и помещений вспомогательного использования, предназначенных для удовлетворения гражданами бытовых и иных нужд, связанных с их проживанием в таком здании, не предназначенного для раздела на самостоятельные объекты недвижимости); выращивание сельскохозяйственных культур; размещение индивидуальных гаражей и хозяйственных построек;</p> <p>- код 2.1.1 – малоэтажная многоквартирная жилая застройка: размещение малоэтажных многоквартирных домов (многоквартирные дома высотой до 4 этажей, включая мансардный); обустройство спортивных и детских площадок, площадок для отдыха;</p>
--	--	--

		<p>размещение объектов обслуживания жилой застройки во встроенных, пристроенных и встроенно-пристроенных помещениях малоэтажного многоквартирного дома, если общая площадь таких помещений в малоэтажном многоквартирном доме не составляет более 15% общей площади помещений дома;</p> <p>- код 2.3 – блокированная жилая застройка: размещение жилого дома, имеющего одну или несколько общих стен с соседними жилыми домами (количеством этажей не более чем три, при общем количестве совмещенных домов не более десяти и каждый из которых предназначен для проживания одной семьи, имеет общую стену (общие стены) без проемов с соседним домом или соседними домами, расположен на отдельном земельном участке и имеет выход на территорию общего пользования (жилые дома блокированной застройки); разведение декоративных и плодовых деревьев, овощных и ягодных культур; размещение индивидуальных гаражей и иных вспомогательных сооружений; обустройство спортивных и детских площадок, площадок для отдыха;</p> <p>- код 2.5 – среднеэтажная жилая застройка: размещение многоквартирных домов этажностью не выше восьми этажей; благоустройство и озеленение; размещение подземных гаражей и автостоянок; обустройство спортивных и детских площадок, площадок для отдыха; размещение объектов обслуживания жилой застройки во встроенных, пристроенных и встроенно-пристроенных помещениях многоквартирного дома, если общая площадь таких помещений в многоквартирном доме не составляет более 20% общей площади помещений дома;</p> <p>- код 2.6 – многоэтажная жилая застройка (высотная застройка): размещение многоквартирных домов этажностью девять этажей и выше; благоустройство и озеленение придомовых территорий; обустройство спортивных и детских площадок, хозяйственных площадок и площадок для отдыха; размещение подземных гаражей и автостоянок, размещение объектов обслуживания жилой застройки во встроенных, пристроенных и встроенно-пристроенных помещениях многоквартирного дома в отдельных помещениях дома, если площадь таких помещений в многоквартирном доме не составляет более 15% от общей площади дома;</p> <p>- код 3.7 – религиозное использование: размещение зданий и сооружений</p>
--	--	--

		<p>религиозного использования, содержание данного вида разрешенного использования включает в себя содержание видов разрешенного использования с кодами 3.7.1-3.7.2;</p> <p>- код 3.10.1 – амбулаторное ветеринарное обслуживание: размещение объектов капитального строительства, предназначенных для оказания ветеринарных услуг без содержания животных;</p> <p>- код 4.8.1 – развлекательные мероприятия: размещение зданий и сооружений, предназначенных для организации развлекательных мероприятий, путешествий, для размещения дискотек и танцевальных площадок, ночных клубов, аквапарков, боулинга, аттракционов и т. п., игровых автоматов (кроме игрового оборудования, используемого для проведения азартных игр), игровых площадок;</p> <p>- код 6.8 – связь: размещение объектов связи, радиовещания, телевидения, включая воздушные радиорелейные, надземные и подземные кабельные линии связи, линии радиофикации, антенные поля, усилительные пункты на кабельных линиях связи, инфраструктуру спутниковой связи и телерадиовещания, за исключением объектов связи, размещение которых предусмотрено содержанием видов разрешенного использования с кодами 3.1.1, 3.2.3.</p> <p>Вспомогательные виды разрешенного использования:</p> <p>- код 2.7 – обслуживание жилой застройки: размещение объектов капитального строительства, размещение которых предусмотрено видами разрешенного использования с кодами 3.1, 3.2, 3.3, 3.4, 3.4.1, 3.5.1, 3.6, 3.7, 3.10.1, 4.1, 4.3, 4.4, 4.6, 5.1.2, 5.1.3, если их размещение необходимо для обслуживания жилой застройки, а также связано с проживанием граждан, не причиняет вреда окружающей среде и санитарному благополучию, не нарушает права жителей, не требует установления санитарной зоны;</p> <p>- код 2.7.1 – хранение автотранспорта: размещение отдельно стоящих и пристроенных гаражей, в том числе подземных, предназначенных для хранения автотранспорта, в том числе с разделением на машино-места, за исключением гаражей, размещение которых предусмотрено содержанием вида разрешенного использования с кодом 4.9;</p> <p>- код 7.2 – автомобильный транспорт: размещение зданий и сооружений автомобильного транспорта, содержание данного вида разрешенного использования</p>
--	--	---

	включает в себя содержание видов разрешенного использования с кодами 7.2.1 - 7.2.3.
--	---

Раздел 2					
Сведения о местоположении границ объекта					
1. Система координат 74.2					
2. Сведения о характерных точках границ объекта					
Обозначение характерных точек границ	Координаты, м		Метод определения координат характерной точки	Средняя квадратическая погрешность положения характерной точки (Mt), м	Описание обозначения точки на местности (при наличии)
	X	Y			
1	2	3	4	5	6

н1	619212.01	2310975.46	Аналитический метод	0.10	-
н2	619482.92	2311029.70	Аналитический метод	0.10	-
н3	619482.90	2311029.76	Аналитический метод	0.10	-
н4	619481.34	2311036.71	Аналитический метод	0.10	-
н5	619505.10	2311043.52	Аналитический метод	0.10	-
н6	619503.51	2311053.96	Аналитический метод	0.10	-
н7	619499.04	2311085.70	Аналитический метод	0.10	-
н8	619496.28	2311133.79	Аналитический метод	0.10	-
н9	619493.24	2311189.29	Аналитический метод	0.10	-
н10	619491.13	2311242.17	Аналитический метод	0.10	-
н11	619490.86	2311279.19	Аналитический метод	0.10	-
н12	619490.88	2311322.70	Аналитический метод	0.10	-
н13	619492.49	2311367.66	Аналитический метод	0.10	-
н14	619490.50	2311367.66	Аналитический метод	0.10	-
н15	619492.80	2311410.54	Аналитический метод	0.10	-
н16	619496.14	2311457.79	Аналитический метод	0.10	-
н17	619497.18	2311477.51	Аналитический метод	0.10	-
н18	619492.63	2311477.36	Аналитический метод	0.10	-
н19	619486.62	2311477.34	Аналитический метод	0.10	-
н20	619488.40	2311516.87	Аналитический метод	0.10	-
н21	619490.20	2311556.87	Аналитический метод	0.10	-
н22	619466.62	2311556.87	Аналитический метод	0.10	-

2. Сведения о характерных точках границ объекта					
Обозначение характерных точек границ	Координаты, м		Метод определения координат характерной точки	Средняя квадратическая погрешность положения характерной точки (Mt), м	Описание обозначения точки на местности (при наличии)
	X	Y			
1	2	3	4	5	6
н23	619436.63	2311556.87	Аналитический метод	0.10	-
н24	619436.63	2311516.87	Аналитический метод	0.10	-
н25	619406.63	2311516.87	Аналитический метод	0.10	-

н26	619376.64	2311516.87	Аналитический метод	0.10	-
н27	619346.64	2311516.87	Аналитический метод	0.10	-
н28	619337.56	2311516.87	Аналитический метод	0.10	-
н29	619316.64	2311516.87	Аналитический метод	0.10	-
н30	619286.64	2311516.87	Аналитический метод	0.10	-
н31	619258.46	2311516.87	Аналитический метод	0.10	-
н32	619255.67	2311515.33	Аналитический метод	0.10	-
н33	619256.09	2311476.68	Аналитический метод	0.10	-
н34	619257.28	2311367.29	Аналитический метод	0.10	-
н35	619209.85	2311368.87	Аналитический метод	0.10	-
н36	619211.27	2310978.50	Аналитический метод	0.10	-
н37	619211.30	2310978.51	Аналитический метод	0.10	-
н38	619211.33	2310976.87	Аналитический метод	0.10	-
н1	619212.01	2310975.46	Аналитический метод	0.10	-
н39	617090.29	2302290.04	Аналитический метод	0.10	-
н40	617086.36	2302326.16	Аналитический метод	0.10	-
н41	617090.60	2302329.64	Аналитический метод	0.10	-
н42	617115.12	2302321.98	Аналитический метод	0.10	-
н43	617124.06	2302317.72	Аналитический метод	0.10	-
н44	617232.52	2302245.81	Аналитический метод	0.10	-
н45	617239.39	2302238.84	Аналитический метод	0.10	-
н46	617281.02	2302173.85	Аналитический метод	0.10	-

2. Сведения о характерных точках границ объекта					
Обозначение характерных точек границ	Координаты, м		Метод определения координат характерной точки	Средняя квадратическая погрешность положения характерной точки (M _t), м	Описание обозначения точки на местности (при наличии)
	X	Y			
1	2	3	4	5	6
н47	617282.97	2302164.69	Аналитический метод	0.10	-
н48	617281.04	2302151.95	Аналитический метод	0.10	-
н49	617275.32	2302147.48	Аналитический метод	0.10	-

н50	617100.30	2302163.83	Аналитический метод	0.10	-
н51	617095.12	2302169.29	Аналитический метод	0.10	-
н39	617090.29	2302290.04	Аналитический метод	0.10	-
н52	616194.62	2303090.65	Аналитический метод	0.10	-
н53	616151.92	2303089.95	Аналитический метод	0.10	-
н54	616119.74	2303089.89	Аналитический метод	0.10	-
н55	616119.55	2303064.08	Аналитический метод	0.10	-
н56	616119.37	2303036.84	Аналитический метод	0.10	-
н57	616122.08	2303025.03	Аналитический метод	0.10	-
н58	616137.15	2302980.38	Аналитический метод	0.10	-
н59	616139.59	2302975.70	Аналитический метод	0.10	-
н60	616126.39	2302976.32	Аналитический метод	0.10	-
н61	616093.45	2302986.17	Аналитический метод	0.10	-
н62	616068.65	2303008.30	Аналитический метод	0.10	-
н63	616048.88	2303059.31	Аналитический метод	0.10	-
н64	616044.40	2303073.00	Аналитический метод	0.10	-
н65	616080.84	2303090.65	Аналитический метод	0.10	-
н66	616085.38	2303144.32	Аналитический метод	0.10	-
н67	616114.38	2303190.32	Аналитический метод	0.10	-
н68	616119.89	2303199.07	Аналитический метод	0.10	-
н69	616129.37	2303208.27	Аналитический метод	0.10	-
н70	616137.00	2303215.68	Аналитический метод	0.10	-

2. Сведения о характерных точках границ объекта					
Обозначение характерных точек границ	Координаты, м		Метод определения координат характерной точки	Средняя квадратическая погрешность положения характерной точки (M _t), м	Описание обозначения точки на местности (при наличии)
	X	Y			
1	2	3	4	5	6
н71	616139.52	2303218.12	Аналитический метод	0.10	-
н72	616177.64	2303236.64	Аналитический метод	0.10	-
н73	616177.77	2303212.44	Аналитический метод	0.10	-

н52	616194.62	2303090.65	Аналитический метод	0.10	-
н74	615938.81	2304739.43	Аналитический метод	0.10	-
н75	615940.45	2304787.84	Аналитический метод	0.10	-
н76	615948.40	2304805.95	Аналитический метод	0.10	-
н77	615931.01	2304846.90	Аналитический метод	0.10	-
н78	615927.88	2304860.22	Аналитический метод	0.10	-
н79	615931.19	2304884.11	Аналитический метод	0.10	-
н80	616187.26	2304865.03	Аналитический метод	0.10	-
н81	616177.06	2304753.16	Аналитический метод	0.10	-
н82	616174.67	2304722.21	Аналитический метод	0.10	-
н74	615938.81	2304739.43	Аналитический метод	0.10	-
н83	615849.35	2304745.96	Аналитический метод	0.10	-
н84	615850.27	2304797.43	Аналитический метод	0.10	-
н85	615925.51	2304791.13	Аналитический метод	0.10	-
н86	615923.84	2304740.52	Аналитический метод	0.10	-
н83	615849.35	2304745.96	Аналитический метод	0.10	-
н87	619311.94	2310778.47	Аналитический метод	0.10	-
н88	619300.64	2310788.49	Аналитический метод	0.10	-
н89	619300.64	2310836.87	Аналитический метод	0.10	-
н90	619269.05	2310836.87	Аналитический метод	0.10	-
н91	619262.89	2310852.15	Аналитический метод	0.10	-
н92	619248.90	2310886.87	Аналитический метод	0.10	-

2. Сведения о характерных точках границ объекта					
Обозначение характерных точек границ	Координаты, м		Метод определения координат характерной точки	Средняя квадратическая погрешность положения характерной точки (M _t), м	Описание обозначения точки на местности (при наличии)
	X	Y			
1	2	3	4	5	6
н93	619232.79	2310926.87	Аналитический метод	0.10	-
н94	619219.40	2310960.12	Аналитический метод	0.10	-
н95	619218.73	2310961.52	Аналитический метод	0.10	-

н96	619350.07	2310987.81	Аналитический метод	0.10	-
н97	619385.58	2310810.39	Аналитический метод	0.10	-
н87	619311.94	2310778.47	Аналитический метод	0.10	-
н98	619364.86	2310990.77	Аналитический метод	0.10	-
н99	619486.81	2311015.18	Аналитический метод	0.10	-
н100	619491.24	2311016.07	Аналитический метод	0.10	-
н101	619491.44	2311015.74	Аналитический метод	0.10	-
н102	619496.10	2311005.77	Аналитический метод	0.10	-
н103	619500.99	2310987.30	Аналитический метод	0.10	-
н104	619504.54	2310966.54	Аналитический метод	0.10	-
н105	619508.97	2310944.38	Аналитический метод	0.10	-
н106	619514.50	2310916.19	Аналитический метод	0.10	-
н107	619517.70	2310900.82	Аналитический метод	0.10	-
н108	619518.35	2310891.79	Аналитический метод	0.10	-
н109	619517.96	2310886.87	Аналитический метод	0.10	-
н110	619517.28	2310878.29	Аналитический метод	0.10	-
н111	619515.13	2310870.06	Аналитический метод	0.10	-
н112	619512.98	2310865.61	Аналитический метод	0.10	-
н113	619399.74	2310816.52	Аналитический метод	0.10	-
н98	619364.86	2310990.77	Аналитический метод	0.10	-
н114	615671.69	2311595.55	Аналитический метод	0.10	-
н115	615652.69	2311614.43	Аналитический метод	0.10	-

2. Сведения о характерных точках границ объекта					
Обозначение характерных точек границ	Координаты, м		Метод определения координат характерной точки	Средняя квадратическая погрешность положения характерной точки (M _t), м	Описание обозначения точки на местности (при наличии)
	X	Y			
1	2	3	4	5	6
н116	615632.12	2311631.58	Аналитический метод	0.10	-
н117	615610.13	2311646.87	Аналитический метод	0.10	-
н118	615586.89	2311660.19	Аналитический метод	0.10	-

н119	615562.58	2311671.43	Аналитический метод	0.10	-
н120	615575.67	2311699.18	Аналитический метод	0.10	-
н121	615649.64	2311705.31	Аналитический метод	0.10	-
н122	615707.79	2311759.61	Аналитический метод	0.10	-
н123	615762.39	2311701.14	Аналитический метод	0.10	-
н124	615718.53	2311660.19	Аналитический метод	0.10	-
н125	615694.68	2311637.92	Аналитический метод	0.10	-
н126	615754.87	2311572.98	Аналитический метод	0.10	-
н127	615796.16	2311522.72	Аналитический метод	0.10	-
н128	615841.50	2311467.53	Аналитический метод	0.10	-
н129	615827.34	2311463.39	Аналитический метод	0.10	-
н130	615790.89	2311449.75	Аналитический метод	0.10	-
н114	615671.69	2311595.55	Аналитический метод	0.10	-
н131	615664.52	2311742.46	Аналитический метод	0.10	-
н132	615644.43	2311721.94	Аналитический метод	0.10	-
н133	615564.49	2311715.31	Аналитический метод	0.10	-
н134	615547.19	2311678.65	Аналитический метод	0.10	-
н135	615461.97	2311718.62	Аналитический метод	0.10	-
н136	615496.92	2311757.17	Аналитический метод	0.10	-
н137	615584.83	2311854.13	Аналитический метод	0.10	-
н138	615605.50	2311869.14	Аналитический метод	0.10	-
н139	615696.18	2311772.03	Аналитический метод	0.10	-

2. Сведения о характерных точках границ объекта					
Обозначение характерных точек границ	Координаты, м		Метод определения координат характерной точки	Средняя квадратическая погрешность положения характерной точки (M _t), м	Описание обозначения точки на местности (при наличии)
	X	Y			
1	2	3	4	5	6
н131	615664.52	2311742.46	Аналитический метод	0.10	-
н140	614552.45	2312693.98	Аналитический метод	0.10	-
н141	614546.69	2312699.59	Аналитический метод	0.10	-

н142	614540.80	2312705.06	Аналитический метод	0.10	-
н143	614534.78	2312710.39	Аналитический метод	0.10	-
н144	614563.81	2312725.41	Аналитический метод	0.10	-
н145	614570.85	2312729.08	Аналитический метод	0.10	-
н146	614583.92	2312740.59	Аналитический метод	0.10	-
н147	614586.19	2312742.15	Аналитический метод	0.10	-
н148	614619.77	2312765.32	Аналитический метод	0.10	-
н149	614633.00	2312784.65	Аналитический метод	0.10	-
н150	614644.73	2312803.78	Аналитический метод	0.10	-
н151	614661.02	2312840.55	Аналитический метод	0.10	-
н152	614695.46	2312955.97	Аналитический метод	0.10	-
н153	614711.94	2312983.89	Аналитический метод	0.10	-
н154	614722.48	2313001.75	Аналитический метод	0.10	-
н155	614744.04	2313072.67	Аналитический метод	0.10	-
н156	614750.36	2313093.31	Аналитический метод	0.10	-
н157	614758.11	2313118.56	Аналитический метод	0.10	-
н158	614767.05	2313141.80	Аналитический метод	0.10	-
н159	614773.38	2313163.12	Аналитический метод	0.10	-
н160	614775.90	2313172.91	Аналитический метод	0.10	-
н161	614784.32	2313205.61	Аналитический метод	0.10	-
н162	614805.17	2313291.18	Аналитический метод	0.10	-
н163	614860.75	2313284.80	Аналитический метод	0.10	-

2. Сведения о характерных точках границ объекта					
Обозначение характерных точек границ	Координаты, м		Метод определения координат характерной точки	Средняя квадратическая погрешность положения характерной точки (M _t), м	Описание обозначения точки на местности (при наличии)
	X	Y			
1	2	3	4	5	6
н164	614985.73	2313010.05	Аналитический метод	0.10	-
н165	614980.43	2313005.36	Аналитический метод	0.10	-
н166	614975.29	2313000.47	Аналитический метод	0.10	-

н167	614970.33	2312995.41	Аналитический метод	0.10	-
н168	614620.93	2312625.71	Аналитический метод	0.10	-
н140	614552.45	2312693.98	Аналитический метод	0.10	-
н169	614116.45	2312822.17	Аналитический метод	0.10	-
н170	614093.34	2312824.84	Аналитический метод	0.10	-
н171	614081.68	2312827.65	Аналитический метод	0.10	-
н172	614070.29	2312831.40	Аналитический метод	0.10	-
н173	614059.25	2312836.08	Аналитический метод	0.10	-
н174	614048.63	2312841.64	Аналитический метод	0.10	-
н175	614038.50	2312848.06	Аналитический метод	0.10	-
н176	614028.94	2312855.30	Аналитический метод	0.10	-
н177	614073.96	2313033.60	Аналитический метод	0.10	-
н178	614081.28	2313062.61	Аналитический метод	0.10	-
н179	614095.02	2313117.00	Аналитический метод	0.10	-
н180	614191.26	2313092.76	Аналитический метод	0.10	-
н181	614185.38	2313068.17	Аналитический метод	0.10	-
н182	614181.92	2313052.15	Аналитический метод	0.10	-
н183	614179.79	2313039.62	Аналитический метод	0.10	-
н184	614174.02	2313005.69	Аналитический метод	0.10	-
н185	614169.29	2312977.88	Аналитический метод	0.10	-
н186	614157.72	2312927.98	Аналитический метод	0.10	-
н187	614161.66	2312926.93	Аналитический метод	0.10	-

2. Сведения о характерных точках границ объекта					
Обозначение характерных точек границ	Координаты, м		Метод определения координат характерной точки	Средняя квадратическая погрешность положения характерной точки (M _t), м	Описание обозначения точки на местности (при наличии)
	X	Y			
1	2	3	4	5	6
н188	614175.84	2312923.13	Аналитический метод	0.10	-
н189	614195.54	2312918.17	Аналитический метод	0.10	-
н190	614222.80	2312910.76	Аналитический метод	0.10	-

н191	614252.34	2312903.14	Аналитический метод	0.10	-
н192	614283.76	2312894.72	Аналитический метод	0.10	-
н193	614269.92	2312827.34	Аналитический метод	0.10	-
н194	614264.81	2312802.48	Аналитический метод	0.10	-
н169	614116.45	2312822.17	Аналитический метод	0.10	-
н195	614077.85	2312877.89	Аналитический метод	0.10	-
н196	614076.88	2312878.11	Аналитический метод	0.10	-
н197	614077.10	2312879.09	Аналитический метод	0.10	-
н198	614078.08	2312878.87	Аналитический метод	0.10	-
н195	614077.85	2312877.89	Аналитический метод	0.10	-
н199	614026.09	2313129.35	Аналитический метод	0.10	-
н200	614079.76	2313117.84	Аналитический метод	0.10	-
н201	614069.56	2313077.46	Аналитический метод	0.10	-
н202	614016.17	2312866.01	Аналитический метод	0.10	-
н203	614012.14	2312868.97	Аналитический метод	0.10	-
н204	613984.77	2312897.80	Аналитический метод	0.10	-
н205	613973.20	2312912.70	Аналитический метод	0.10	-
н206	613900.94	2313005.78	Аналитический метод	0.10	-
н207	613891.31	2313019.32	Аналитический метод	0.10	-
н208	613882.84	2313033.61	Аналитический метод	0.10	-
н209	613875.58	2313048.55	Аналитический метод	0.10	-
н210	613869.58	2313064.04	Аналитический метод	0.10	-

2. Сведения о характерных точках границ объекта					
Обозначение характерных точек границ	Координаты, м		Метод определения координат характерной точки	Средняя квадратическая погрешность положения характерной точки (M _t), м	Описание обозначения точки на местности (при наличии)
	X	Y			
1	2	3	4	5	6
н211	613864.89	2313079.97	Аналитический метод	0.10	-
н212	613861.54	2313096.24	Аналитический метод	0.10	-
н213	613859.55	2313112.74	Аналитический метод	0.10	-

н214	613858.94	2313129.34	Аналитический метод	0.10	-
н215	613859.70	2313145.93	Аналитический метод	0.10	-
н216	613861.35	2313164.68	Аналитический метод	0.10	-
н217	613952.15	2313145.21	Аналитический метод	0.10	-
н199	614026.09	2313129.35	Аналитический метод	0.10	-
н218	615135.47	2313057.05	Аналитический метод	0.10	-
н219	615118.22	2313058.01	Аналитический метод	0.10	-
н220	615100.96	2313057.49	Аналитический метод	0.10	-
н221	615083.80	2313055.47	Аналитический метод	0.10	-
н222	615066.88	2313051.98	Аналитический метод	0.10	-
н223	615050.33	2313047.05	Аналитический метод	0.10	-
н224	615034.27	2313040.71	Аналитический метод	0.10	-
н225	614955.47	2313213.93	Аналитический метод	0.10	-
н226	615014.26	2313206.86	Аналитический метод	0.10	-
н227	615100.52	2313151.37	Аналитический метод	0.10	-
н228	615249.28	2313161.77	Аналитический метод	0.10	-
н229	615408.30	2313029.93	Аналитический метод	0.10	-
н218	615135.47	2313057.05	Аналитический метод	0.10	-
н230	614249.27	2314185.28	Аналитический метод	0.10	-
н231	614247.96	2314190.00	Аналитический метод	0.10	-
н232	614244.96	2314221.27	Аналитический метод	0.10	-
н233	614241.66	2314228.35	Аналитический метод	0.10	-

2. Сведения о характерных точках границ объекта					
Обозначение характерных точек границ	Координаты, м		Метод определения координат характерной точки	Средняя квадратическая погрешность положения характерной точки (M _t), м	Описание обозначения точки на местности (при наличии)
	X	Y			
1	2	3	4	5	6
н234	614233.59	2314245.66	Аналитический метод	0.10	-
н235	614230.57	2314249.66	Аналитический метод	0.10	-
н236	614216.02	2314268.94	Аналитический метод	0.10	-

н237	614207.68	2314279.99	Аналитический метод	0.10	-
н238	614203.63	2314289.52	Аналитический метод	0.10	-
н239	614198.03	2314302.70	Аналитический метод	0.10	-
н240	614210.81	2314297.45	Аналитический метод	0.10	-
н240	614210.81	2314297.45	Аналитический метод	0.10	-
н241	614215.91	2314295.36	Аналитический метод	0.10	-
н242	614245.70	2314284.79	Аналитический метод	0.10	-
н243	614251.40	2314283.70	Аналитический метод	0.10	-
н244	614280.61	2314278.14	Аналитический метод	0.10	-
н245	614278.46	2314270.18	Аналитический метод	0.10	-
н246	614278.45	2314270.19	Аналитический метод	0.10	-
н247	614278.41	2314270.06	Аналитический метод	0.10	-
н248	614270.71	2314266.04	Аналитический метод	0.10	-
н249	614261.51	2314236.69	Аналитический метод	0.10	-
н250	614263.12	2314213.51	Аналитический метод	0.10	-
н251	614252.43	2314174.00	Аналитический метод	0.10	-
н230	614249.27	2314185.28	Аналитический метод	0.10	-
н252	613669.45	2312086.36	Аналитический метод	0.10	-
н253	613678.04	2312082.04	Аналитический метод	0.10	-
н254	613673.42	2312061.22	Аналитический метод	0.10	-
н255	613668.78	2312061.87	Аналитический метод	0.10	-
н256	613646.83	2312066.35	Аналитический метод	0.10	-

2. Сведения о характерных точках границ объекта					
Обозначение характерных точек границ	Координаты, м		Метод определения координат характерной точки	Средняя квадратическая погрешность положения характерной точки (M _t), м	Описание обозначения точки на местности (при наличии)
	X	Y			
1	2	3	4	5	6
н257	613640.99	2312071.45	Аналитический метод	0.10	-
н258	613628.72	2312073.17	Аналитический метод	0.10	-
н259	613624.34	2312074.85	Аналитический метод	0.10	-

н260	613625.08	2312078.51	Аналитический метод	0.10	-
н261	613627.45	2312085.11	Аналитический метод	0.10	-
н262	613628.44	2312090.20	Аналитический метод	0.10	-
н263	613630.06	2312097.82	Аналитический метод	0.10	-
н264	613631.27	2312103.08	Аналитический метод	0.10	-
н265	613631.97	2312107.41	Аналитический метод	0.10	-
н266	613636.36	2312106.45	Аналитический метод	0.10	-
н267	613633.69	2312094.29	Аналитический метод	0.10	-
н252	613669.45	2312086.36	Аналитический метод	0.10	-

3. Сведения о характерных точках части (частей) границы объекта

Обозначение характерных точек части границы	Координаты, м		Метод определения координат характерной точки	Средняя квадратическая погрешность положения характерной точки (Mt), м	Описание обозначения точки на местности (при наличии)
	X	Y			
1	2	3	4	5	6
-	-	-	-	-	-

Раздел 3

Сведения о местоположении измененных (уточненных) границ объекта

1. Система координат -

2. Сведения о характерных точках границ объекта

Обозначение характерных точек границ	Существующие координаты, м		Измененные (уточненные) координаты, м		Метод определения координат характерной точки	Средняя квадратическая погрешность положения характерной точки (Mt), м	Описание обозначения точки на местности (при наличии)
	X	Y	X	Y			
1	2	3	4	5	6	7	8

-	-	-	-	-	-	-	-
3. Сведения о характерных точках части (частей) границы объекта							
Обозначение характерных точек части границы	Существующие координаты, м		Измененные (уточненные) координаты, м		Метод определения координат характерной точки	Средняя квадратическая погрешность положения характерной точки (M _t), м	Описание обозначения точки на местности (при наличии)
	X	Y	X	Y			
1	2	3	4	5	6	7	8
-	-	-	-	-	-	-	-

Текстовое описание местоположения границ населенных пунктов, территориальных зон		
Прохождение границы		Описание прохождения границы
от точки	до точки	
1	2	3
н1	н2	-
н2	н3	-
н3	н4	-
н4	н5	-

н5	н6	-
н6	н7	-
н7	н8	-
н8	н9	-
н9	н10	-
н10	н11	-
н11	н12	-
н12	н13	-
н13	н14	-
н14	н15	-
н15	н16	-
н16	н17	-
н17	н18	-
н18	н19	-
н19	н20	-
н20	н21	-
н21	н22	-
н22	н23	-
н23	н24	-
н24	н25	-
н25	н26	-
н26	н27	-
н27	н28	-
н28	н29	-
н29	н30	-
н30	н31	-
н31	н32	-
н32	н33	-
н33	н34	-
н34	н35	-
н35	н36	-
н36	н37	-
н37	н38	-

**Текстовое описание местоположения границ населенных пунктов,
территориальных зон**

Прохождение границы		Описание прохождения границы
от точки	до точки	
1	2	3
н38	н1	-
н39	н40	-
н40	н41	-
н41	н42	-

н42	н43	-
н43	н44	-
н44	н45	-
н45	н46	-
н46	н47	-
н47	н48	-
н48	н49	-
н49	н50	-
н50	н51	-
н51	н39	-
н52	н53	-
н53	н54	-
н54	н55	-
н55	н56	-
н56	н57	-
н57	н58	-
н58	н59	-
н59	н60	-
н60	н61	-
н61	н62	-
н62	н63	-
н63	н64	-
н64	н65	-
н65	н66	-
н66	н67	-
н67	н68	-
н68	н69	-
н69	н70	-
н70	н71	-
н71	н72	-
н72	н73	-
н73	н52	-
н74	н75	-

**Текстовое описание местоположения границ населенных пунктов,
территориальных зон**

Прохождение границы		Описание прохождения границы
от точки	до точки	
1	2	3
н75	н76	-
н76	н77	-
н77	н78	-
н78	н79	-

н79	н80	-
н80	н81	-
н81	н82	-
н82	н74	-
н83	н84	-
н84	н85	-
н85	н86	-
н86	н83	-
н87	н88	-
н88	н89	-
н89	н90	-
н90	н91	-
н91	н92	-
н92	н93	-
н93	н94	-
н94	н95	-
н95	н96	-
н96	н97	-
н97	н87	-
н98	н99	-
н99	н100	-
н100	н101	-
н101	н102	-
н102	н103	-
н103	н104	-
н104	н105	-
н105	н106	-
н106	н107	-
н107	н108	-
н108	н109	-
н109	н110	-
н110	н111	-
н111	н112	-

**Текстовое описание местоположения границ населенных пунктов,
территориальных зон**

Прохождение границы		Описание прохождения границы
от точки	до точки	
1	2	3
н112	н113	-
н113	н98	-
н114	н115	-
н115	н116	-

н116	н117	-
н117	н118	-
н118	н119	-
н119	н120	-
н120	н121	-
н121	н122	-
н122	н123	-
н123	н124	-
н124	н125	-
н125	н126	-
н126	н127	-
н127	н128	-
н128	н129	-
н129	н130	-
н130	н114	-
н131	н132	-
н132	н133	-
н133	н134	-
н134	н135	-
н135	н136	-
н136	н137	-
н137	н138	-
н138	н139	-
н139	н131	-
н140	н141	-
н141	н142	-
н142	н143	-
н143	н144	-
н144	н145	-
н145	н146	-
н146	н147	-
н147	н148	-
н148	н149	-

**Текстовое описание местоположения границ населенных пунктов,
территориальных зон**

Прохождение границы		Описание прохождения границы
от точки	до точки	
1	2	3
н149	н150	-
н150	н151	-
н151	н152	-
н152	н153	-

н153	н154	-
н154	н155	-
н155	н156	-
н156	н157	-
н157	н158	-
н158	н159	-
н159	н160	-
н160	н161	-
н161	н162	-
н162	н163	-
н163	н164	-
н164	н165	-
н165	н166	-
н166	н167	-
н167	н168	-
н168	н140	-
н169	н170	-
н170	н171	-
н171	н172	-
н172	н173	-
н173	н174	-
н174	н175	-
н175	н176	-
н176	н177	-
н177	н178	-
н178	н179	-
н179	н180	-
н180	н181	-
н181	н182	-
н182	н183	-
н183	н184	-
н184	н185	-
н185	н186	-

**Текстовое описание местоположения границ населенных пунктов,
территориальных зон**

Прохождение границы		Описание прохождения границы
от точки	до точки	
1	2	3
н186	н187	-
н187	н188	-
н188	н189	-
н189	н190	-

н190	н191	-
н191	н192	-
н192	н193	-
н193	н194	-
н194	н169	-
н195	н196	-
н196	н197	-
н197	н198	-
н198	н195	-
н199	н200	-
н200	н201	-
н201	н202	-
н202	н203	-
н203	н204	-
н204	н205	-
н205	н206	-
н206	н207	-
н207	н208	-
н208	н209	-
н209	н210	-
н210	н211	-
н211	н212	-
н212	н213	-
н213	н214	-
н214	н215	-
н215	н216	-
н216	н217	-
н217	н199	-
н218	н219	-
н219	н220	-
н220	н221	-
н221	н222	-
н222	н223	-

**Текстовое описание местоположения границ населенных пунктов,
территориальных зон**

Прохождение границы		Описание прохождения границы
от точки	до точки	
1	2	3
н223	н224	-
н224	н225	-
н225	н226	-
н226	н227	-

н227	н228	-
н228	н229	-
н229	н218	-
н230	н231	-
н231	н232	-
н232	н233	-
н233	н234	-
н234	н235	-
н235	н236	-
н236	н237	-
н237	н238	-
н238	н239	-
н239	н240	-
н240	н240	-
н240	н241	-
н241	н242	-
н242	н243	-
н243	н244	-
н244	н245	-
н245	н246	-
н246	н247	-
н247	н248	-
н248	н249	-
н249	н250	-
н250	н251	-
н251	н230	-
н252	н253	-
н253	н254	-
н254	н255	-
н255	н256	-
н256	н257	-
н257	н258	-
н258	н259	-

**Текстовое описание местоположения границ населенных пунктов,
территориальных зон**

Прохождение границы		Описание прохождения границы
от точки	до точки	
1	2	3
н259	н260	-
н260	н261	-
н261	н262	-
н262	н263	-

н263	н264	-
н264	н265	-
н265	н266	-
н266	н267	-
н267	н252	-

--	--	--

ОПИСАНИЕ МЕСТОПОЛОЖЕНИЯ ГРАНИЦ

Территориальная зона застройки индивидуальными жилыми домами В1

(наименование объекта, местоположение границ которого описано (далее - объект))

Раздел 1

Сведения об объекте

№ п/п	Характеристики объекта	Описание характеристик
1	2	3
1.	Местоположение объекта	Челябинская область, район Сосновский
2.	Площадь объекта +/- величина погрешности определения площади (Р +/- Дельта Р)	13835271 +/- 1302 м ²
3.	Иные характеристики объекта	<p>Основные виды разрешенного использования:</p> <ul style="list-style-type: none">- код 2.1 – для индивидуального жилищного строительства: размещение жилого дома (отдельно стоящего здания количеством надземных этажей не более чем три, высотой не более двадцати метров, которое состоит из комнат и помещений вспомогательного использования, предназначенных для удовлетворения гражданами бытовых и иных нужд, связанных с их проживанием в таком здании, не предназначенного для раздела на самостоятельные объекты недвижимости);выращивание сельскохозяйственных культур; размещение индивидуальных гаражей и хозяйственных построек;- код 2.3 – блокированная жилая застройка: размещение жилого дома, имеющего одну или несколько общих стен с соседними жилыми домами (количеством этажей не более чем три, при общем количестве совмещенных домов не более десяти и каждый из которых предназначен для проживания одной семьи, имеет общую стену (общие стены) без проемов с соседним домом или соседними домами, расположен на отдельном земельном участке и имеет выход на территорию общего пользования (жилые дома блокированной застройки); разведение декоративных и плодовых деревьев, овощных и ягодных культур; размещение индивидуальных гаражей и иных вспомогательных сооружений;обустройство спортивных и детских площадок, площадок для отдыха;- код 3.1.1 – предоставление коммунальных услуг: размещение зданий и сооружений, обеспечивающих поставку воды, тепла, электричества, газа, отвод канализационных стоков, очистку и уборку объектов недвижимости (котельных, водозаборов, очистных сооружений, насосных станций, водопроводов, линий электропередач,

		<p>трансформаторных подстанций, газопроводов, линий связи, телефонных станций, канализаций, стоянок, гаражей и мастерских для обслуживания уборочной и аварийной техники, сооружений, необходимых для сбора и плавки снега);</p> <p>- код 3.5.1 – дошкольное, начальное и среднее общее образование: объектов капитального строительства, предназначенных для просвещения, дошкольного, начального и среднего общего образования (детские ясли, детские сады, школы, лицеи, гимназии, художественные, музыкальные школы, образовательные кружки и иные организации, осуществляющие деятельность по воспитанию, образованию и просвещению, в том числе зданий, спортивных сооружений, предназначенных для занятия обучающихся физической культурой и спортом);</p> <p>- код 5.1.3 – площадки для занятий спортом: размещение площадок для занятия спортом и физкультурой на открытом воздухе (физкультурные площадки, беговые дорожки, поля для спортивной игры);</p> <p>- код 8.3 – обеспечение внутреннего правопорядка: размещение объектов капитального строительства, необходимых для подготовки и поддержания в готовности органов внутренних дел, Росгвардии и спасательных служб, в которых существует военизированная служба; размещение объектов гражданской обороны, за исключением объектов гражданской обороны, являющихся частями производственных зданий;</p> <p>- код 11.1 – общее пользование водными объектами: использование земельных участков, примыкающих к водным объектам способами, необходимыми для осуществления общего водопользования (водопользования, осуществляемого гражданами для личных нужд, а также забор (изъятие) водных ресурсов для целей питьевого и хозяйственно-бытового водоснабжения, купание, использование маломерных судов, водных мотоциклов и других технических средств, предназначенных для отдыха на водных объектах, водопой, если соответствующие запреты не установлены законодательством);</p> <p>- код 12.0 – земельные участки (территории) общего пользования: земельные участки общего пользования, содержание данного вида разрешенного использования включает в себя содержание видов разрешенного использования с кодами 12.0.1 - 12.0.2. Условно разрешенные виды использования:</p>
--	--	---

		<p>- код 2.1.1 – малоэтажная многоквартирная жилая застройка: размещение малоэтажных многоквартирных домов (многоквартирные дома высотой до 4 этажей, включая мансардный); обустройство спортивных и детских площадок, площадок для отдыха; размещение объектов обслуживания жилой застройки во встроенных, пристроенных и встроенно-пристроенных помещениях малоэтажного многоквартирного дома, если общая площадь таких помещений в малоэтажном многоквартирном доме не составляет более 15% общей площади помещений дома;</p> <p>- код 3.3 – бытовое обслуживание: размещение объектов капитального строительства, предназначенных для оказания населению или организациям бытовых услуг (мастерские мелкого ремонта, ателье, бани, парикмахерские, прачечные, химчистки, похоронные бюро);</p> <p>- код 3.4.1 – амбулаторно-поликлиническое обслуживание: размещение объектов капитального строительства, предназначенных для оказания гражданам амбулаторно-поликлинической медицинской помощи (поликлиники, фельдшерские пункты, пункты здравоохранения, центры матери и ребенка, диагностические центры, молочные кухни, станции донорства крови, клинические лаборатории);</p> <p>- код 3.6.1 – объекты культурно-досуговой деятельности: зданий, предназначенных для размещения музеев, выставочных залов, художественных галерей, домов культуры, библиотек, кинотеатров и кинозалов, театров, филармоний, концертных залов, планетариев;</p> <p>- код 4.4 – магазины: размещение объектов капитального строительства, предназначенных для продажи товаров, торговая площадь которых составляет до 5000 кв. м;</p> <p>- код 4.5 – банковская и страховая деятельность: размещение объектов капитального строительства, предназначенных для размещения организаций, оказывающих банковские и страховые услуги;</p> <p>- код 4.6 – общественное питание: размещение объектов капитального строительства в целях устройства мест общественного питания (рестораны, кафе, столовые, закусочные, бары);</p> <p>- код 5.1.2 – обеспечение занятий спортом в помещениях: размещение спортивных клубов, спортивных залов, бассейнов, физкультурно-оздоровительных комплексов в зданиях и сооружениях;</p>
--	--	---

		<p>- код 6.8 – связь: размещение объектов связи, радиовещания, телевидения, включая воздушные радиорелейные, надземные и подземные кабельные линии связи, линии радиофикации, антенные поля, усилительные пункты на кабельных линиях связи, инфраструктуру спутниковой связи и телерадиовещания, за исключением объектов связи, размещение которых предусмотрено содержанием видов разрешенного использования с кодами 3.1.1, 3.2.3.</p> <p>Вспомогательные виды разрешенного использования:</p> <p>- код 2.7 – обслуживание жилой застройки: размещение объектов капитального строительства, размещение которых предусмотрено видами разрешенного использования с кодами 3.1, 3.2, 3.3, 3.4, 3.4.1, 3.5.1, 3.6, 3.7, 3.10.1, 4.1, 4.3, 4.4, 4.6, 5.1.2, 5.1.3, если их размещение необходимо для обслуживания жилой застройки, а также связано с проживанием граждан, не причиняет вреда окружающей среде и санитарному благополучию, не нарушает права жителей, не требует установления санитарной зоны;</p> <p>- код 2.7.1 – хранение автотранспорта: размещение отдельно стоящих и пристроенных гаражей, в том числе подземных, предназначенных для хранения автотранспорта, в том числе с разделением на машино-места, за исключением гаражей, размещение которых предусмотрено содержанием вида разрешенного использования с кодом 4.9.</p>

--

Раздел 2

Сведения о местоположении границ объекта

1. Система координат 74.2

2. Сведения о характерных точках границ объекта

Обозначение характерных точек границ	Координаты, м		Метод определения координат характерной точки	Средняя квадратическая погрешность положения характерной точки (Mt), м	Описание обозначения точки на местности (при наличии)
	X	Y			
1	2	3	4	5	6
н1	616322.40	2313765.74	Аналитический метод	0.10	-
н2	616297.59	2313749.31	Аналитический метод	0.10	-
н3	616273.59	2313763.94	Аналитический метод	0.10	-
н4	616241.37	2313801.50	Аналитический метод	0.10	-
н5	616224.40	2313809.09	Аналитический метод	0.10	-
н6	616170.04	2313768.05	Аналитический метод	0.10	-
н7	616149.48	2313760.47	Аналитический метод	0.10	-
н8	616141.31	2313746.55	Аналитический метод	0.10	-
н9	616152.46	2313719.58	Аналитический метод	0.10	-
н10	616172.40	2313705.95	Аналитический метод	0.10	-
н11	616184.00	2313662.16	Аналитический метод	0.10	-
н12	616232.59	2313667.94	Аналитический метод	0.10	-
н13	616257.20	2313656.74	Аналитический метод	0.10	-

н14	616230.79	2313612.94	Аналитический метод	0.10	-
н15	616271.17	2313589.18	Аналитический метод	0.10	-
н16	616273.81	2313582.43	Аналитический метод	0.10	-
н17	616276.59	2313565.53	Аналитический метод	0.10	-
н18	616276.79	2313552.00	Аналитический метод	0.10	-
н19	616272.78	2313538.39	Аналитический метод	0.10	-
н20	616258.68	2313518.71	Аналитический метод	0.10	-
н21	616257.08	2313511.91	Аналитический метод	0.10	-
н22	616261.41	2313505.20	Аналитический метод	0.10	-

2. Сведения о характерных точках границ объекта					
Обозначение характерных точек границ	Координаты, м		Метод определения координат характерной точки	Средняя квадратическая погрешность положения характерной точки (Мт), м	Описание обозначения точки на местности (при наличии)
	X	Y			
1	2	3	4	5	6
н23	616269.15	2313496.85	Аналитический метод	0.10	-
н24	616270.07	2313491.79	Аналитический метод	0.10	-
н25	616268.40	2313490.07	Аналитический метод	0.10	-
н26	616262.48	2313489.98	Аналитический метод	0.10	-
н27	616252.27	2313493.20	Аналитический метод	0.10	-
н28	616240.39	2313494.74	Аналитический метод	0.10	-
н29	616230.28	2313492.04	Аналитический метод	0.10	-
н30	616220.24	2313484.28	Аналитический метод	0.10	-
н31	616211.92	2313473.98	Аналитический метод	0.10	-
н32	616204.34	2313471.34	Аналитический метод	0.10	-
н33	616197.56	2313471.24	Аналитический метод	0.10	-
н34	616190.67	2313478.75	Аналитический метод	0.10	-
н35	616188.06	2313484.63	Аналитический метод	0.10	-
н36	616185.66	2313485.33	Аналитический метод	0.10	-
н37	616187.78	2313524.54	Аналитический метод	0.10	-
н38	616192.45	2313536.76	Аналитический метод	0.10	-

н39	616218.92	2313523.44	Аналитический метод	0.10	-
н40	616243.81	2313539.24	Аналитический метод	0.10	-
н41	616221.10	2313585.94	Аналитический метод	0.10	-
н42	616210.87	2313597.23	Аналитический метод	0.10	-
н43	616159.56	2313610.62	Аналитический метод	0.10	-
н44	616146.37	2313631.83	Аналитический метод	0.10	-
н45	616121.78	2313632.13	Аналитический метод	0.10	-
н46	616087.46	2313634.37	Аналитический метод	0.10	-
н47	616091.21	2313667.59	Аналитический метод	0.10	-

2. Сведения о характерных точках границ объекта					
Обозначение характерных точек границ	Координаты, м		Метод определения координат характерной точки	Средняя квадратическая погрешность положения характерной точки (M _t), м	Описание обозначения точки на местности (при наличии)
	X	Y			
1	2	3	4	5	6
н48	616082.40	2313680.49	Аналитический метод	0.10	-
н49	616083.30	2313697.79	Аналитический метод	0.10	-
н50	616091.51	2313715.59	Аналитический метод	0.10	-
н51	616087.71	2313722.89	Аналитический метод	0.10	-
н52	616071.31	2313719.99	Аналитический метод	0.10	-
н53	616061.41	2313726.79	Аналитический метод	0.10	-
н54	616064.61	2313764.29	Аналитический метод	0.10	-
н55	616076.91	2313792.99	Аналитический метод	0.10	-
н56	616093.61	2313815.49	Аналитический метод	0.10	-
н57	616060.81	2313886.39	Аналитический метод	0.10	-
н58	616017.41	2313869.39	Аналитический метод	0.10	-
н59	615970.61	2313911.59	Аналитический метод	0.10	-
н60	615966.65	2313918.59	Аналитический метод	0.10	-
н61	615969.72	2313866.70	Аналитический метод	0.10	-
н62	616008.95	2313643.23	Аналитический метод	0.10	-
н63	615978.32	2313526.82	Аналитический метод	0.10	-

н64	615957.34	2313400.54	Аналитический метод	0.10	-
н65	615886.91	2313187.86	Аналитический метод	0.10	-
н66	615857.22	2312985.32	Аналитический метод	0.10	-
н67	615962.25	2312974.88	Аналитический метод	0.10	-
н68	615987.45	2312971.16	Аналитический метод	0.10	-
н69	616012.19	2312965.09	Аналитический метод	0.10	-
н70	616036.25	2312956.72	Аналитический метод	0.10	-
н71	616059.41	2312946.11	Аналитический метод	0.10	-
н72	616081.46	2312933.38	Аналитический метод	0.10	-

2. Сведения о характерных точках границ объекта					
Обозначение характерных точек границ	Координаты, м		Метод определения координат характерной точки	Средняя квадратическая погрешность положения характерной точки (Mt), м	Описание обозначения точки на местности (при наличии)
	X	Y			
1	2	3	4	5	6
н73	616102.22	2312918.61	Аналитический метод	0.10	-
н74	616291.95	2312769.74	Аналитический метод	0.10	-
н75	616361.12	2312715.47	Аналитический метод	0.10	-
н76	616379.65	2312702.35	Аналитический метод	0.10	-
н77	616399.38	2312691.13	Аналитический метод	0.10	-
н78	616420.12	2312681.90	Аналитический метод	0.10	-
н79	616491.49	2312654.30	Аналитический метод	0.10	-
н80	616832.25	2312522.48	Аналитический метод	0.10	-
н81	616853.08	2312513.40	Аналитический метод	0.10	-
н82	616873.07	2312502.60	Аналитический метод	0.10	-
н83	616892.09	2312490.15	Аналитический метод	0.10	-
н84	616909.99	2312476.15	Аналитический метод	0.10	-
н85	616926.64	2312460.70	Аналитический метод	0.10	-
н86	616941.94	2312443.90	Аналитический метод	0.10	-
н87	617282.96	2312036.20	Аналитический метод	0.10	-
н88	617295.68	2312022.22	Аналитический метод	0.10	-

н89	617309.49	2312009.32	Аналитический метод	0.10	-
н90	617324.32	2311997.60	Аналитический метод	0.10	-
н91	617340.07	2311987.14	Аналитический метод	0.10	-
н92	617356.61	2311978.01	Аналитический метод	0.10	-
н93	617373.86	2311970.26	Аналитический метод	0.10	-
н94	617391.67	2311963.96	Аналитический метод	0.10	-
н95	617690.15	2311872.02	Аналитический метод	0.10	-
н96	617825.02	2311830.47	Аналитический метод	0.10	-
н97	617957.73	2311861.24	Аналитический метод	0.10	-

2. Сведения о характерных точках границ объекта					
Обозначение характерных точек границ	Координаты, м		Метод определения координат характерной точки	Средняя квадратическая погрешность положения характерной точки (M _t), м	Описание обозначения точки на местности (при наличии)
	X	Y			
1	2	3	4	5	6
н98	617988.01	2311873.39	Аналитический метод	0.10	-
н99	617942.34	2311890.74	Аналитический метод	0.10	-
н100	617918.69	2311910.09	Аналитический метод	0.10	-
н101	617921.50	2311955.41	Аналитический метод	0.10	-
н102	617921.66	2311962.93	Аналитический метод	0.10	-
н103	617867.55	2311970.81	Аналитический метод	0.10	-
н104	617867.61	2311988.67	Аналитический метод	0.10	-
н105	617854.20	2311990.26	Аналитический метод	0.10	-
н106	617814.52	2312016.76	Аналитический метод	0.10	-
н107	617799.30	2312026.92	Аналитический метод	0.10	-
н108	617787.76	2312037.87	Аналитический метод	0.10	-
н109	617818.76	2312053.07	Аналитический метод	0.10	-
н110	617856.36	2312036.67	Аналитический метод	0.10	-
н111	617871.55	2312040.27	Аналитический метод	0.10	-
н112	617880.36	2312063.07	Аналитический метод	0.10	-
н113	617879.76	2312091.87	Аналитический метод	0.10	-

н114	617713.96	2312308.07	Аналитический метод	0.10	-
н115	617659.96	2312274.67	Аналитический метод	0.10	-
н116	617665.36	2312219.47	Аналитический метод	0.10	-
н117	617643.56	2312228.87	Аналитический метод	0.10	-
н118	617641.36	2312222.47	Аналитический метод	0.10	-
н119	617640.16	2312214.27	Аналитический метод	0.10	-
н120	617644.16	2312204.27	Аналитический метод	0.10	-
н121	617654.16	2312193.67	Аналитический метод	0.10	-
н122	617654.16	2312175.07	Аналитический метод	0.10	-

2. Сведения о характерных точках границ объекта					
Обозначение характерных точек границ	Координаты, м		Метод определения координат характерной точки	Средняя квадратическая погрешность положения характерной точки (M _t), м	Описание обозначения точки на местности (при наличии)
	X	Y			
1	2	3	4	5	6
н123	617642.56	2312164.47	Аналитический метод	0.10	-
н124	617651.16	2312129.87	Аналитический метод	0.10	-
н125	617676.96	2312104.07	Аналитический метод	0.10	-
н126	617693.96	2312095.27	Аналитический метод	0.10	-
н127	617711.56	2312100.07	Аналитический метод	0.10	-
н128	617729.76	2312084.67	Аналитический метод	0.10	-
н129	617740.96	2312063.67	Аналитический метод	0.10	-
н130	617739.75	2312049.67	Аналитический метод	0.10	-
н131	617726.76	2312038.47	Аналитический метод	0.10	-
н132	617714.86	2312034.77	Аналитический метод	0.10	-
н133	617706.55	2312034.77	Аналитический метод	0.10	-
н134	617687.66	2312034.77	Аналитический метод	0.10	-
н135	617674.76	2312023.67	Аналитический метод	0.10	-
н136	617646.96	2312030.37	Аналитический метод	0.10	-
н137	617630.85	2312042.37	Аналитический метод	0.10	-
н138	617592.46	2312057.07	Аналитический метод	0.10	-

н139	617579.86	2312071.97	Аналитический метод	0.10	-
н140	617578.06	2312088.97	Аналитический метод	0.10	-
н141	617580.46	2312098.07	Аналитический метод	0.10	-
н142	617589.76	2312098.37	Аналитический метод	0.10	-
н143	617614.66	2312124.37	Аналитический метод	0.10	-
н144	617624.66	2312130.87	Аналитический метод	0.10	-
н145	617617.96	2312159.87	Аналитический метод	0.10	-
н146	617532.69	2312147.57	Аналитический метод	0.10	-
н147	617499.58	2312163.37	Аналитический метод	0.10	-

2. Сведения о характерных точках границ объекта					
Обозначение характерных точек границ	Координаты, м		Метод определения координат характерной точки	Средняя квадратическая погрешность положения характерной точки (Mt), м	Описание обозначения точки на местности (при наличии)
	X	Y			
1	2	3	4	5	6
н148	617443.89	2312200.37	Аналитический метод	0.10	-
н149	617446.19	2312214.77	Аналитический метод	0.10	-
н150	617406.19	2312236.97	Аналитический метод	0.10	-
н151	617383.84	2312222.30	Аналитический метод	0.10	-
н152	617284.39	2312134.92	Аналитический метод	0.10	-
н153	617268.77	2312139.18	Аналитический метод	0.10	-
н154	617260.07	2312176.12	Аналитический метод	0.10	-
н155	617267.89	2312192.11	Аналитический метод	0.10	-
н156	617228.82	2312228.15	Аналитический метод	0.10	-
н157	617210.17	2312263.49	Аналитический метод	0.10	-
н158	617219.40	2312268.11	Аналитический метод	0.10	-
н159	617269.49	2312271.84	Аналитический метод	0.10	-
н160	617275.16	2312258.17	Аналитический метод	0.10	-
н161	617265.22	2312245.20	Аналитический метод	0.10	-
н162	617266.82	2312234.37	Аналитический метод	0.10	-
н163	617280.84	2312222.29	Аналитический метод	0.10	-

н164	617308.90	2312233.84	Аналитический метод	0.10	-
н165	617358.45	2312269.18	Аналитический метод	0.10	-
н166	617389.00	2312302.03	Аналитический метод	0.10	-
н167	617411.91	2312298.30	Аналитический метод	0.10	-
н168	617421.99	2312258.17	Аналитический метод	0.10	-
н169	617463.19	2312235.17	Аналитический метод	0.10	-
н170	617486.59	2312265.77	Аналитический метод	0.10	-
н171	617482.99	2312306.17	Аналитический метод	0.10	-
н172	617458.99	2312353.57	Аналитический метод	0.10	-

2. Сведения о характерных точках границ объекта					
Обозначение характерных точек границ	Координаты, м		Метод определения координат характерной точки	Средняя квадратическая погрешность положения характерной точки (M _t), м	Описание обозначения точки на местности (при наличии)
	X	Y			
1	2	3	4	5	6
н173	617453.64	2312382.66	Аналитический метод	0.10	-
н174	617474.96	2312406.46	Аналитический метод	0.10	-
н175	617487.39	2312437.72	Аналитический метод	0.10	-
н176	617475.49	2312465.78	Аналитический метод	0.10	-
н177	617419.73	2312520.48	Аналитический метод	0.10	-
н178	617396.82	2312521.01	Аналитический метод	0.10	-
н179	617360.94	2312498.64	Аналитический метод	0.10	-
н180	617320.98	2312461.16	Аналитический метод	0.10	-
н181	617289.19	2312477.32	Аналитический метод	0.10	-
н182	617235.57	2312457.97	Аналитический метод	0.10	-
н183	617192.94	2312473.60	Аналитический метод	0.10	-
н184	617172.16	2312506.98	Аналитический метод	0.10	-
н185	617113.91	2312488.26	Аналитический метод	0.10	-
н186	617086.91	2312496.43	Аналитический метод	0.10	-
н187	617052.46	2312535.49	Аналитический метод	0.10	-
н188	617024.83	2312541.07	Аналитический метод	0.10	-

н189	617025.44	2312563.17	Аналитический метод	0.10	-
н190	617053.54	2312566.67	Аналитический метод	0.10	-
н191	617089.54	2312564.37	Аналитический метод	0.10	-
н192	617089.04	2312592.47	Аналитический метод	0.10	-
н193	617068.74	2312607.17	Аналитический метод	0.10	-
н194	617049.13	2312631.17	Аналитический метод	0.10	-
н195	617053.54	2312649.27	Аналитический метод	0.10	-
н196	617072.34	2312638.77	Аналитический метод	0.10	-
н197	617111.84	2312607.17	Аналитический метод	0.10	-

2. Сведения о характерных точках границ объекта					
Обозначение характерных точек границ	Координаты, м		Метод определения координат характерной точки	Средняя квадратическая погрешность положения характерной точки (M _t), м	Описание обозначения точки на местности (при наличии)
	X	Y			
1	2	3	4	5	6
н198	617122.93	2312611.77	Аналитический метод	0.10	-
н199	617151.14	2312651.37	Аналитический метод	0.10	-
н200	617166.63	2312654.67	Аналитический метод	0.10	-
н201	617184.24	2312648.87	Аналитический метод	0.10	-
н202	617240.41	2312609.77	Аналитический метод	0.10	-
н203	617303.19	2312610.87	Аналитический метод	0.10	-
н204	617355.61	2312580.77	Аналитический метод	0.10	-
н205	617365.19	2312563.27	Аналитический метод	0.10	-
н206	617471.79	2312590.87	Аналитический метод	0.10	-
н207	617254.44	2312885.67	Аналитический метод	0.10	-
н208	617241.64	2312880.87	Аналитический метод	0.10	-
н209	617220.21	2312881.92	Аналитический метод	0.10	-
н210	617181.30	2312849.42	Аналитический метод	0.10	-
н211	617140.84	2312799.47	Аналитический метод	0.10	-
н212	617147.84	2312786.67	Аналитический метод	0.10	-
н213	617197.11	2312746.52	Аналитический метод	0.10	-

н214	617188.61	2312710.82	Аналитический метод	0.10	-
н215	617176.64	2312706.27	Аналитический метод	0.10	-
н216	617158.44	2312716.87	Аналитический метод	0.10	-
н217	617160.73	2312744.57	Аналитический метод	0.10	-
н218	617135.84	2312769.77	Аналитический метод	0.10	-
н219	617124.73	2312781.77	Аналитический метод	0.10	-
н220	617111.23	2312781.47	Аналитический метод	0.10	-
н221	617110.94	2312752.17	Аналитический метод	0.10	-
н222	617086.34	2312733.17	Аналитический метод	0.10	-

2. Сведения о характерных точках границ объекта					
Обозначение характерных точек границ	Координаты, м		Метод определения координат характерной точки	Средняя квадратическая погрешность положения характерной точки (M _t), м	Описание обозначения точки на местности (при наличии)
	X	Y			
1	2	3	4	5	6
н223	617067.64	2312704.97	Аналитический метод	0.10	-
н224	617045.34	2312653.17	Аналитический метод	0.10	-
н225	617036.53	2312649.37	Аналитический метод	0.10	-
н226	617024.83	2312629.07	Аналитический метод	0.10	-
н227	617016.04	2312597.17	Аналитический метод	0.10	-
н228	617008.74	2312601.57	Аналитический метод	0.10	-
н229	616996.44	2312597.17	Аналитический метод	0.10	-
н230	616989.64	2312589.57	Аналитический метод	0.10	-
н231	616981.74	2312586.37	Аналитический метод	0.10	-
н232	616975.94	2312545.07	Аналитический метод	0.10	-
н233	616962.60	2312529.81	Аналитический метод	0.10	-
н234	616982.31	2312503.71	Аналитический метод	0.10	-
н235	616995.28	2312462.15	Аналитический метод	0.10	-
н236	616993.15	2312445.46	Аналитический метод	0.10	-
н237	616980.71	2312433.56	Аналитический метод	0.10	-
н238	616930.28	2312489.68	Аналитический метод	0.10	-

н239	616943.77	2312503.36	Аналитический метод	0.10	-
н240	616918.38	2312573.50	Аналитический метод	0.10	-
н241	616902.21	2312582.38	Аналитический метод	0.10	-
н242	616887.12	2312601.03	Аналитический метод	0.10	-
н243	616870.42	2312582.91	Аналитический метод	0.10	-
н244	616845.37	2312581.31	Аналитический метод	0.10	-
н245	616841.30	2312605.29	Аналитический метод	0.10	-
н246	616853.23	2312671.36	Аналитический метод	0.10	-
н247	616848.07	2312735.29	Аналитический метод	0.10	-

2. Сведения о характерных точках границ объекта					
Обозначение характерных точек границ	Координаты, м		Метод определения координат характерной точки	Средняя квадратическая погрешность положения характерной точки (M _t), м	Описание обозначения точки на местности (при наличии)
	X	Y			
1	2	3	4	5	6
н248	616835.11	2312762.82	Аналитический метод	0.10	-
н249	616828.18	2312857.58	Аналитический метод	0.10	-
н250	616790.88	2312870.01	Аналитический метод	0.10	-
н251	616830.94	2312923.96	Аналитический метод	0.10	-
н252	616836.73	2312948.86	Аналитический метод	0.10	-
н253	616836.73	2312959.66	Аналитический метод	0.10	-
н254	616818.34	2312988.66	Аналитический метод	0.10	-
н255	616823.23	2312998.36	Аналитический метод	0.10	-
н256	616851.74	2313022.06	Аналитический метод	0.10	-
н257	616859.34	2313012.66	Аналитический метод	0.10	-
н258	616904.74	2312984.56	Аналитический метод	0.10	-
н259	616952.24	2312963.56	Аналитический метод	0.10	-
н260	616964.53	2312968.56	Аналитический метод	0.10	-
н261	617043.03	2313129.35	Аналитический метод	0.10	-
н262	617037.52	2313154.85	Аналитический метод	0.10	-
н263	617028.12	2313157.45	Аналитический метод	0.10	-

н264	617015.83	2313155.95	Аналитический метод	0.10	-
н265	616978.93	2313165.95	Аналитический метод	0.10	-
н266	616974.83	2313174.15	Аналитический метод	0.10	-
н267	617002.33	2313240.95	Аналитический метод	0.10	-
н268	616942.03	2313310.65	Аналитический метод	0.10	-
н269	616926.73	2313255.05	Аналитический метод	0.10	-
н270	616877.55	2313119.95	Аналитический метод	0.10	-
н271	616874.96	2313093.05	Аналитический метод	0.10	-
н272	616864.95	2313069.25	Аналитический метод	0.10	-

2. Сведения о характерных точках границ объекта					
Обозначение характерных точек границ	Координаты, м		Метод определения координат характерной точки	Средняя квадратическая погрешность положения характерной точки (Mt), м	Описание обозначения точки на местности (при наличии)
	X	Y			
1	2	3	4	5	6
н273	616851.45	2313048.45	Аналитический метод	0.10	-
н274	616847.66	2313026.55	Аналитический метод	0.10	-
н275	616844.16	2313023.25	Аналитический метод	0.10	-
н276	616837.66	2313030.65	Аналитический метод	0.10	-
н277	616821.96	2313030.95	Аналитический метод	0.10	-
н278	616816.66	2313022.15	Аналитический метод	0.10	-
н279	616806.96	2313011.35	Аналитический метод	0.10	-
н280	616790.86	2312998.75	Аналитический метод	0.10	-
н281	616778.26	2312997.25	Аналитический метод	0.10	-
н282	616767.16	2312992.85	Аналитический метод	0.10	-
н283	616760.05	2312986.15	Аналитический метод	0.10	-
н284	616741.96	2312939.55	Аналитический метод	0.10	-
н285	616739.21	2312876.23	Аналитический метод	0.10	-
н286	616711.69	2312736.28	Аналитический метод	0.10	-
н287	616676.49	2312806.04	Аналитический метод	0.10	-
н288	616677.99	2312818.75	Аналитический метод	0.10	-

н289	616681.21	2312831.50	Аналитический метод	0.10	-
н290	616685.79	2312864.61	Аналитический метод	0.10	-
н291	616684.77	2312875.59	Аналитический метод	0.10	-
н292	616679.57	2312883.98	Аналитический метод	0.10	-
н293	616674.39	2312890.67	Аналитический метод	0.10	-
н294	616671.75	2312897.42	Аналитический метод	0.10	-
н295	616677.52	2312908.50	Аналитический метод	0.10	-
н296	616684.72	2312935.72	Аналитический метод	0.10	-
н297	616687.86	2312954.38	Аналитический метод	0.10	-

2. Сведения о характерных точках границ объекта					
Обозначение характерных точек границ	Координаты, м		Метод определения координат характерной точки	Средняя квадратическая погрешность положения характерной точки (Mt), м	Описание обозначения точки на местности (при наличии)
	X	Y			
1	2	3	4	5	6
н298	616688.52	2312966.25	Аналитический метод	0.10	-
н299	616684.17	2312972.96	Аналитический метод	0.10	-
н300	616682.29	2312986.49	Аналитический метод	0.10	-
н301	616678.77	2312995.75	Аналитический метод	0.10	-
н302	616676.15	2313001.63	Аналитический метод	0.10	-
н303	616663.26	2313014.13	Аналитический метод	0.10	-
н304	616650.42	2313023.27	Аналитический метод	0.10	-
н305	616636.70	2313034.90	Аналитический метод	0.10	-
н306	616628.08	2313045.80	Аналитический метод	0.10	-
н307	616571.48	2312979.76	Аналитический метод	0.10	-
н308	616563.93	2312974.57	Аналитический метод	0.10	-
н309	616552.89	2312976.94	Аналитический метод	0.10	-
н310	616527.22	2312993.50	Аналитический метод	0.10	-
н311	616511.82	2313005.11	Аналитический метод	0.10	-
н312	616510.86	2313012.73	Аналитический метод	0.10	-
н313	616512.42	2313022.91	Аналитический метод	0.10	-

н314	616522.14	2313052.69	Аналитический метод	0.10	-
н315	616531.66	2313108.81	Аналитический метод	0.10	-
н316	616545.22	2313151.25	Аналитический метод	0.10	-
н317	616553.17	2313185.23	Аналитический метод	0.10	-
н318	616554.70	2313197.11	Аналитический метод	0.10	-
н319	616558.75	2313209.04	Аналитический метод	0.10	-
н320	616558.58	2313220.88	Аналитический метод	0.10	-
н321	616560.94	2313232.76	Аналитический метод	0.10	-
н322	616575.37	2313287.17	Аналитический метод	0.10	-

2. Сведения о характерных точках границ объекта					
Обозначение характерных точек границ	Координаты, м		Метод определения координат характерной точки	Средняя квадратическая погрешность положения характерной точки (Mt), м	Описание обозначения точки на местности (при наличии)
	X	Y			
1	2	3	4	5	6
н323	616563.46	2313292.92	Аналитический метод	0.10	-
н324	616554.09	2313296.17	Аналитический метод	0.10	-
н325	616542.24	2313295.99	Аналитический метод	0.10	-
н326	616537.07	2313301.85	Аналитический метод	0.10	-
н327	616531.65	2313324.62	Аналитический метод	0.10	-
н328	616528.97	2313333.90	Аналитический метод	0.10	-
н329	616513.14	2313346.42	Аналитический метод	0.10	-
н330	616506.68	2313351.35	Аналитический метод	0.10	-
н331	616499.89	2313353.79	Аналитический метод	0.10	-
н332	616488.83	2313357.00	Аналитический метод	0.10	-
н333	616470.99	2313360.99	Аналитический метод	0.10	-
н334	616460.83	2313360.84	Аналитический метод	0.10	-
н335	616446.45	2313359.76	Аналитический метод	0.10	-
н336	616437.92	2313363.88	Аналитический метод	0.10	-
н337	616441.18	2313373.24	Аналитический метод	0.10	-
н338	616443.54	2313385.13	Аналитический метод	0.10	-

н339	616451.72	2313404.73	Аналитический метод	0.10	-
н340	616459.11	2313413.31	Аналитический метод	0.10	-
н341	616474.19	2313431.31	Аналитический метод	0.10	-
н342	616488.35	2313469.62	Аналитический метод	0.10	-
н343	616449.37	2313486.83	Аналитический метод	0.10	-
н344	616449.90	2313504.00	Аналитический метод	0.10	-
н345	616464.63	2313529.00	Аналитический метод	0.10	-
н346	616484.48	2313562.51	Аналитический метод	0.10	-
н347	616515.16	2313593.03	Аналитический метод	0.10	-

2. Сведения о характерных точках границ объекта					
Обозначение характерных точек границ	Координаты, м		Метод определения координат характерной точки	Средняя квадратическая погрешность положения характерной точки (Mt), м	Описание обозначения точки на местности (при наличии)
	X	Y			
1	2	3	4	5	6
н348	616517.64	2313595.36	Аналитический метод	0.10	-
н349	616522.31	2313638.54	Аналитический метод	0.10	-
н350	616397.12	2313733.51	Аналитический метод	0.10	-
н351	616313.70	2313796.80	Аналитический метод	0.10	-
н1	616322.40	2313765.74	Аналитический метод	0.10	-
н352	616112.11	2313523.32	Аналитический метод	0.10	-
н353	616072.92	2313541.36	Аналитический метод	0.10	-
н354	616065.19	2313548.01	Аналитический метод	0.10	-
н355	616062.56	2313554.74	Аналитический метод	0.10	-
н356	616064.96	2313564.10	Аналитический метод	0.10	-
н357	616071.48	2313583.95	Аналитический метод	0.10	-
н358	616088.39	2313581.39	Аналитический метод	0.10	-
н359	616098.29	2313592.62	Аналитический метод	0.10	-
н360	616112.86	2313590.26	Аналитический метод	0.10	-
н361	616139.47	2313563.52	Аналитический метод	0.10	-
н362	616150.13	2313537.55	Аналитический метод	0.10	-

н363	616149.07	2313517.38	Аналитический метод	0.10	-
н364	616143.64	2313510.22	Аналитический метод	0.10	-
н352	616112.11	2313523.32	Аналитический метод	0.10	-
н365	615765.46	2300978.29	Аналитический метод	0.10	-
н366	615756.14	2300979.00	Аналитический метод	0.10	-
н367	615745.95	2300981.39	Аналитический метод	0.10	-
н368	615734.12	2300979.52	Аналитический метод	0.10	-
н369	615722.28	2300978.50	Аналитический метод	0.10	-
н370	615707.88	2300979.13	Аналитический метод	0.10	-

2. Сведения о характерных точках границ объекта					
Обозначение характерных точек границ	Координаты, м		Метод определения координат характерной точки	Средняя квадратическая погрешность положения характерной точки (M _t), м	Описание обозначения точки на местности (при наличии)
	X	Y			
1	2	3	4	5	6
н371	615691.84	2300975.51	Аналитический метод	0.10	-
н372	615677.43	2300976.99	Аналитический метод	0.10	-
н373	615668.11	2300977.70	Аналитический метод	0.10	-
н374	615646.95	2300976.54	Аналитический метод	0.10	-
н375	615635.95	2300976.37	Аналитический метод	0.10	-
н376	615621.61	2300972.77	Аналитический метод	0.10	-
н377	615575.03	2300972.93	Аналитический метод	0.10	-
н378	615553.00	2300974.29	Аналитический метод	0.10	-
н379	615537.84	2300968.99	Аналитический метод	0.10	-
н380	615527.02	2300956.13	Аналитический метод	0.10	-
н381	615521.27	2300944.19	Аналитический метод	0.10	-
н382	615513.81	2300933.07	Аналитический метод	0.10	-
н383	615498.85	2300914.23	Аналитический метод	0.10	-
н384	615493.77	2300914.15	Аналитический метод	0.10	-
н385	615491.26	2300912.41	Аналитический метод	0.10	-
н386	615412.08	2300883.14	Аналитический метод	0.10	-

н387	615233.76	2300726.92	Аналитический метод	0.10	-
н388	615165.12	2300663.29	Аналитический метод	0.10	-
н389	615140.52	2300640.50	Аналитический метод	0.10	-
н390	615130.09	2300658.13	Аналитический метод	0.10	-
н391	615126.58	2300666.55	Аналитический метод	0.10	-
н392	615115.39	2300678.23	Аналитический метод	0.10	-
н393	615102.73	2300675.50	Аналитический метод	0.10	-
н394	615090.07	2300672.78	Аналитический метод	0.10	-
н395	615080.72	2300676.03	Аналитический метод	0.10	-

2. Сведения о характерных точках границ объекта					
Обозначение характерных точек границ	Координаты, м		Метод определения координат характерной точки	Средняя квадратическая погрешность положения характерной точки (Mt), м	Описание обозначения точки на местности (при наличии)
	X	Y			
1	2	3	4	5	6
н396	615074.64	2300686.10	Аналитический метод	0.10	-
н397	615066.89	2300694.44	Аналитический метод	0.10	-
н398	615057.33	2300711.24	Аналитический метод	0.10	-
н399	615052.88	2300725.57	Аналитический метод	0.10	-
н400	615047.60	2300739.04	Аналитический метод	0.10	-
н401	615044.86	2300752.55	Аналитический метод	0.10	-
н402	615047.99	2300770.38	Аналитический метод	0.10	-
н403	615057.12	2300782.36	Аналитический метод	0.10	-
н404	615067.15	2300790.98	Аналитический метод	0.10	-
н405	615079.71	2300800.48	Аналитический метод	0.10	-
н406	615088.10	2300805.68	Аналитический метод	0.10	-
н407	615098.95	2300816.86	Аналитический метод	0.10	-
н408	615110.76	2300819.57	Аналитический метод	0.10	-
н409	615120.82	2300826.49	Аналитический метод	0.10	-
н410	615132.63	2300830.06	Аналитический метод	0.10	-
н411	615141.82	2300837.81	Аналитический метод	0.10	-

н412	615135.59	2300858.04	Аналитический метод	0.10	-
н413	615132.76	2300877.47	Аналитический метод	0.10	-
н414	615128.40	2300886.72	Аналитический метод	0.10	-
н415	615124.94	2300890.91	Аналитический метод	0.10	-
н416	615119.69	2300902.68	Аналитический метод	0.10	-
н417	615144.29	2300909.91	Аналитический метод	0.10	-
н418	615142.38	2300914.03	Аналитический метод	0.10	-
н419	615154.27	2300912.50	Аналитический метод	0.10	-
н420	615170.37	2300911.90	Аналитический метод	0.10	-

2. Сведения о характерных точках границ объекта					
Обозначение характерных точек границ	Координаты, м		Метод определения координат характерной точки	Средняя квадратическая погрешность положения характерной точки (M _t), м	Описание обозначения точки на местности (при наличии)
	X	Y			
1	2	3	4	5	6
н421	615183.03	2300913.78	Аналитический метод	0.10	-
н422	615187.26	2300914.68	Аналитический метод	0.10	-
н423	615202.38	2300922.52	Аналитический метод	0.10	-
н424	615214.19	2300925.26	Аналитический метод	0.10	-
н425	615236.04	2300936.56	Аналитический метод	0.10	-
н426	615235.95	2300942.49	Аналитический метод	0.10	-
н427	615233.36	2300945.86	Аналитический метод	0.10	-
н428	615222.31	2300949.07	Аналитический метод	0.10	-
н429	615214.71	2300948.13	Аналитический метод	0.10	-
н430	615195.29	2300943.58	Аналитический метод	0.10	-
н431	615181.93	2300936.68	Аналитический метод	0.10	-
н432	615171.77	2300931.38	Аналитический метод	0.10	-
н433	615144.87	2300917.44	Аналитический метод	0.10	-
н434	615116.48	2300909.89	Аналитический метод	0.10	-
н435	615104.39	2300906.68	Аналитический метод	0.10	-
н436	615088.35	2300903.06	Аналитический метод	0.10	-

н437	615077.43	2300897.82	Аналитический метод	0.10	-
н438	615055.54	2300889.03	Аналитический метод	0.10	-
н439	615031.92	2300883.60	Аналитический метод	0.10	-
н440	615022.69	2300877.53	Аналитический метод	0.10	-
н441	615012.58	2300874.00	Аналитический метод	0.10	-
н442	615000.82	2300867.89	Аналитический метод	0.10	-
н443	614984.89	2300856.65	Аналитический метод	0.10	-
н444	614965.56	2300847.05	Аналитический метод	0.10	-
н445	614956.36	2300840.14	Аналитический метод	0.10	-

2. Сведения о характерных точках границ объекта					
Обозначение характерных точек границ	Координаты, м		Метод определения координат характерной точки	Средняя квадратическая погрешность положения характерной точки (M _t), м	Описание обозначения точки на местности (при наличии)
	X	Y			
1	2	3	4	5	6
н446	614951.28	2300840.07	Аналитический метод	0.10	-
н447	614943.58	2300845.04	Аналитический метод	0.10	-
н448	614929.62	2300872.77	Аналитический метод	0.10	-
н449	614924.56	2300877.98	Аналитический метод	0.10	-
н450	614901.25	2300901.98	Аналитический метод	0.10	-
н451	614888.41	2300911.10	Аналитический метод	0.10	-
н452	614895.97	2300915.45	Аналитический метод	0.10	-
н453	614904.32	2300923.20	Аналитический метод	0.10	-
н454	614915.21	2300930.98	Аналитический метод	0.10	-
н455	614923.65	2300932.79	Аналитический метод	0.10	-
н456	614932.06	2300937.15	Аналитический метод	0.10	-
н457	614941.27	2300944.07	Аналитический метод	0.10	-
н458	614950.50	2300949.28	Аналитический метод	0.10	-
н459	614961.44	2300953.68	Аналитический метод	0.10	-
н460	614971.51	2300959.76	Аналитический метод	0.10	-
н461	614978.26	2300961.55	Аналитический метод	0.10	-

н462	614982.44	2300965.84	Аналитический метод	0.10	-
н463	614992.56	2300968.53	Аналитический метод	0.10	-
н464	615004.32	2300974.63	Аналитический метод	0.10	-
н465	615018.62	2300980.77	Аналитический метод	0.10	-
н466	615028.65	2300989.39	Аналитический метод	0.10	-
н467	615041.27	2300994.66	Аналитический метод	0.10	-
н468	615058.92	2301003.38	Аналитический метод	0.10	-
н469	615065.61	2301009.41	Аналитический метод	0.10	-
н470	615076.55	2301013.81	Аналитический метод	0.10	-

2. Сведения о характерных точках границ объекта					
Обозначение характерных точек границ	Координаты, м		Метод определения координат характерной точки	Средняя квадратическая погрешность положения характерной точки (M _t), м	Описание обозначения точки на местности (при наличии)
	X	Y			
1	2	3	4	5	6
н471	615082.38	2301020.67	Аналитический метод	0.10	-
н472	615094.18	2301024.23	Аналитический метод	0.10	-
н473	615100.97	2301023.49	Аналитический метод	0.10	-
н474	615115.23	2301032.16	Аналитический метод	0.10	-
н475	615124.51	2301034.84	Аналитический метод	0.10	-
н476	615133.81	2301040.92	Аналитический метод	0.10	-
н477	615136.25	2301042.63	Аналитический метод	0.10	-
н478	615151.31	2301054.72	Аналитический метод	0.10	-
н479	615160.58	2301057.39	Аналитический метод	0.10	-
н480	615171.49	2301064.32	Аналитический метод	0.10	-
н481	615179.07	2301066.98	Аналитический метод	0.10	-
н482	615187.47	2301071.33	Аналитический метод	0.10	-
н483	615196.73	2301074.86	Аналитический метод	0.10	-
н484	615207.75	2301074.17	Аналитический метод	0.10	-
н485	615220.41	2301076.90	Аналитический метод	0.10	-
н486	615232.25	2301077.93	Аналитический метод	0.10	-

н487	615233.81	2301086.42	Аналитический метод	0.10	-
н488	615231.51	2301127.87	Аналитический метод	0.10	-
н489	615231.93	2301156.67	Аналитический метод	0.10	-
н490	615227.35	2301172.72	Аналитический метод	0.10	-
н491	615362.10	2301162.10	Аналитический метод	0.10	-
н492	615362.14	2301166.03	Аналитический метод	0.10	-
н493	615361.78	2301253.49	Аналитический метод	0.10	-
н494	615361.40	2301344.56	Аналитический метод	0.10	-
н495	615361.03	2301433.70	Аналитический метод	0.10	-

2. Сведения о характерных точках границ объекта					
Обозначение характерных точек границ	Координаты, м		Метод определения координат характерной точки	Средняя квадратическая погрешность положения характерной точки (M _t), м	Описание обозначения точки на местности (при наличии)
	X	Y			
1	2	3	4	5	6
н496	615717.58	2301511.33	Аналитический метод	0.10	-
н497	615718.09	2301440.28	Аналитический метод	0.10	-
н498	615721.00	2301369.29	Аналитический метод	0.10	-
н499	615726.34	2301298.44	Аналитический метод	0.10	-
н500	615732.69	2301251.98	Аналитический метод	0.10	-
н501	615740.43	2301205.73	Аналитический метод	0.10	-
н502	615749.55	2301159.74	Аналитический метод	0.10	-
н503	615798.05	2300986.13	Аналитический метод	0.10	-
н365	615765.46	2300978.29	Аналитический метод	0.10	-
н504	615076.43	2300965.54	Аналитический метод	0.10	-
н505	615080.72	2300961.37	Аналитический метод	0.10	-
н506	615075.79	2300951.14	Аналитический метод	0.10	-
н507	615067.42	2300944.24	Аналитический метод	0.10	-
н508	615059.09	2300935.65	Аналитический метод	0.10	-
н509	615049.87	2300928.74	Аналитический метод	0.10	-
н510	615036.43	2300921.77	Аналитический метод	0.10	-

н511	615028.86	2300918.26	Аналитический метод	0.10	-
н512	615020.48	2300912.22	Аналитический метод	0.10	-
н513	615012.93	2300907.87	Аналитический метод	0.10	-
н514	615005.28	2300909.45	Аналитический метод	0.10	-
н515	615004.27	2300920.44	Аналитический метод	0.10	-
н516	615012.65	2300926.49	Аналитический метод	0.10	-
н517	615036.88	2300948.02	Аналитический метод	0.10	-
н518	615045.31	2300950.69	Аналитический метод	0.10	-
н519	615057.91	2300957.65	Аналитический метод	0.10	-

2. Сведения о характерных точках границ объекта					
Обозначение характерных точек границ	Координаты, м		Метод определения координат характерной точки	Средняя квадратическая погрешность положения характерной точки (M _t), м	Описание обозначения точки на местности (при наличии)
	X	Y			
1	2	3	4	5	6
н504	615076.43	2300965.54	Аналитический метод	0.10	-
н520	616251.97	2301174.32	Аналитический метод	0.10	-
н521	616256.29	2301168.46	Аналитический метод	0.10	-
н522	616262.50	2301149.08	Аналитический метод	0.10	-
н523	616259.22	2301142.26	Аналитический метод	0.10	-
н524	616249.92	2301141.27	Аналитический метод	0.10	-
н525	616240.58	2301142.82	Аналитический метод	0.10	-
н526	616233.00	2301140.17	Аналитический метод	0.10	-
н527	616217.76	2301139.94	Аналитический метод	0.10	-
н528	616211.80	2301142.40	Аналитический метод	0.10	-
н529	616206.84	2301133.86	Аналитический метод	0.10	-
н530	616197.66	2301125.26	Аналитический метод	0.10	-
н531	616190.19	2301114.98	Аналитический метод	0.10	-
н532	616188.26	2301113.61	Аналитический метод	0.10	-
н533	616179.30	2301107.20	Аналитический метод	0.10	-
н534	616176.07	2301096.14	Аналитический метод	0.10	-

н535	616171.97	2301087.62	Аналитический метод	0.10	-
н536	616171.70	2301075.57	Аналитический метод	0.10	-
н537	616171.46	2301064.75	Аналитический метод	0.10	-
н538	616174.08	2301058.86	Аналитический метод	0.10	-
н539	616168.41	2301041.85	Аналитический метод	0.10	-
н540	616171.10	2301031.73	Аналитический метод	0.10	-
н541	616169.66	2301025.55	Аналитический метод	0.10	-
н542	616168.72	2301021.53	Аналитический метод	0.10	-
н543	616172.33	2301005.49	Аналитический метод	0.10	-

2. Сведения о характерных точках границ объекта					
Обозначение характерных точек границ	Координаты, м		Метод определения координат характерной точки	Средняя квадратическая погрешность положения характерной точки (M _t), м	Описание обозначения точки на местности (при наличии)
	X	Y			
1	2	3	4	5	6
н544	616175.75	2301003.85	Аналитический метод	0.10	-
н545	616183.32	2301007.35	Аналитический метод	0.10	-
н546	616192.60	2301009.18	Аналитический метод	0.10	-
н547	616207.91	2301005.17	Аналитический метод	0.10	-
н548	616210.56	2300997.59	Аналитический метод	0.10	-
н549	616204.65	2300996.66	Аналитический метод	0.10	-
н550	616196.19	2300995.69	Аналитический метод	0.10	-
н551	616191.15	2300993.07	Аналитический метод	0.10	-
н552	616186.08	2300992.15	Аналитический метод	0.10	-
н553	616188.72	2300985.41	Аналитический метод	0.10	-
н554	616208.41	2300971.31	Аналитический метод	0.10	-
н555	616215.31	2300962.95	Аналитический метод	0.10	-
н556	616230.72	2300951.32	Аналитический метод	0.10	-
н557	616238.39	2300948.05	Аналитический метод	0.10	-
н558	616246.95	2300942.25	Аналитический метод	0.10	-
н559	616250.39	2300938.07	Аналитический метод	0.10	-

н560	616250.46	2300932.99	Аналитический метод	0.10	-
н561	616247.99	2300928.71	Аналитический метод	0.10	-
н562	616239.51	2300929.43	Аналитический метод	0.10	-
н563	616233.56	2300931.04	Аналитический метод	0.10	-
н564	616221.54	2300942.72	Аналитический метод	0.10	-
н565	616196.87	2300949.97	Аналитический метод	0.10	-
н566	616178.08	2300960.70	Аналитический метод	0.10	-
н567	616166.83	2300977.47	Аналитический метод	0.10	-
н568	616160.94	2300974.84	Аналитический метод	0.10	-

2. Сведения о характерных точках границ объекта					
Обозначение характерных точек границ	Координаты, м		Метод определения координат характерной точки	Средняя квадратическая погрешность положения характерной точки (M _t), м	Описание обозначения точки на местности (при наличии)
	X	Y			
1	2	3	4	5	6
н569	616153.34	2300973.03	Аналитический метод	0.10	-
н570	616141.50	2300972.85	Аналитический метод	0.10	-
н571	616132.11	2300976.96	Аналитический метод	0.10	-
н572	616119.39	2300978.46	Аналитический метод	0.10	-
н573	616111.71	2300982.57	Аналитический метод	0.10	-
н574	616097.31	2300983.21	Аналитический метод	0.10	-
н575	616084.56	2300986.41	Аналитический метод	0.10	-
н576	616071.84	2300987.91	Аналитический метод	0.10	-
н577	616059.09	2300991.11	Аналитический метод	0.10	-
н578	616048.01	2300996.03	Аналитический метод	0.10	-
н579	616036.16	2300995.85	Аналитический метод	0.10	-
н580	616025.94	2300999.93	Аналитический метод	0.10	-
н581	616015.78	2300999.78	Аналитический метод	0.10	-
н582	615992.87	2301002.83	Аналитический метод	0.10	-
н583	615982.69	2301004.37	Аналитический метод	0.10	-
н584	615973.37	2301005.08	Аналитический метод	0.10	-

н585	615963.24	2301003.24	Аналитический метод	0.10	-
н586	615958.28	2300994.70	Аналитический метод	0.10	-
н587	615955.21	2300973.48	Аналитический метод	0.10	-
н588	615947.64	2300969.98	Аналитический метод	0.10	-
н589	615933.25	2300969.77	Аналитический метод	0.10	-
н590	615922.22	2300971.30	Аналитический метод	0.10	-
н591	615909.56	2300968.58	Аналитический метод	0.10	-
н592	615902.81	2300965.94	Аналитический метод	0.10	-
н593	615900.40	2300957.43	Аналитический метод	0.10	-

2. Сведения о характерных точках границ объекта					
Обозначение характерных точек границ	Координаты, м		Метод определения координат характерной точки	Средняя квадратическая погрешность положения характерной точки (M _t), м	Описание обозначения точки на местности (при наличии)
	X	Y			
1	2	3	4	5	6
н594	615849.50	2300964.30	Аналитический метод	0.10	-
н595	615844.84	2300993.02	Аналитический метод	0.10	-
н596	615841.35	2300999.74	Аналитический метод	0.10	-
н597	615839.44	2301014.95	Аналитический метод	0.10	-
н598	615831.43	2301041.08	Аналитический метод	0.10	-
н599	615829.59	2301051.22	Аналитический метод	0.10	-
н600	615823.61	2301054.52	Аналитический метод	0.10	-
н601	615817.72	2301051.89	Аналитический метод	0.10	-
н602	615808.53	2301043.28	Аналитический метод	0.10	-
н603	615803.30	2301041.66	Аналитический метод	0.10	-
н604	615775.91	2301139.71	Аналитический метод	0.10	-
н605	615834.65	2301173.80	Аналитический метод	0.10	-
н606	616245.18	2301173.81	Аналитический метод	0.10	-
н607	616245.74	2301175.74	Аналитический метод	0.10	-
н608	616246.02	2301175.92	Аналитический метод	0.10	-
н520	616251.97	2301174.32	Аналитический метод	0.10	-

н609	616723.39	2301873.12	Аналитический метод	0.10	-
н610	616712.58	2301876.43	Аналитический метод	0.10	-
н611	616706.22	2301894.75	Аналитический метод	0.10	-
н612	616696.68	2301893.12	Аналитический метод	0.10	-
н613	616688.38	2301893.76	Аналитический метод	0.10	-
н614	616690.00	2301887.62	Аналитический метод	0.10	-
н615	616694.65	2301870.12	Аналитический метод	0.10	-
н616	616694.25	2301848.58	Аналитический метод	0.10	-
н617	616694.18	2301844.71	Аналитический метод	0.10	-

2. Сведения о характерных точках границ объекта					
Обозначение характерных точек границ	Координаты, м		Метод определения координат характерной точки	Средняя квадратическая погрешность положения характерной точки (Mt), м	Описание обозначения точки на местности (при наличии)
	X	Y			
1	2	3	4	5	6
н618	616697.92	2301821.06	Аналитический метод	0.10	-
н619	616702.50	2301806.35	Аналитический метод	0.10	-
н620	616699.16	2301779.10	Аналитический метод	0.10	-
н621	616682.78	2301759.07	Аналитический метод	0.10	-
н622	616660.30	2301731.59	Аналитический метод	0.10	-
н623	616651.86	2301729.78	Аналитический метод	0.10	-
н624	616641.68	2301730.47	Аналитический метод	0.10	-
н625	616637.11	2301729.64	Аналитический метод	0.10	-
н626	616631.55	2301728.63	Аналитический метод	0.10	-
н627	616618.85	2301728.44	Аналитический метод	0.10	-
н628	616612.30	2301727.84	Аналитический метод	0.10	-
н629	616607.86	2301727.43	Аналитический метод	0.10	-
н630	616596.87	2301726.42	Аналитический метод	0.10	-
н631	616587.40	2301725.70	Аналитический метод	0.10	-
н632	616572.73	2301724.60	Аналитический метод	0.10	-
н633	616568.96	2301724.31	Аналитический метод	0.10	-

н634	616557.13	2301722.45	Аналитический метод	0.10	-
н635	616547.88	2301718.08	Аналитический метод	0.10	-
н636	616546.32	2301713.49	Аналитический метод	0.10	-
н637	616543.83	2301706.16	Аналитический метод	0.10	-
н638	616534.07	2301684.16	Аналитический метод	0.10	-
н639	616529.08	2301672.92	Аналитический метод	0.10	-
н640	616525.82	2301664.40	Аналитический метод	0.10	-
н641	616527.80	2301644.96	Аналитический метод	0.10	-
н642	616509.38	2301631.13	Аналитический метод	0.10	-

2. Сведения о характерных точках границ объекта					
Обозначение характерных точек границ	Координаты, м		Метод определения координат характерной точки	Средняя квадратическая погрешность положения характерной точки (Mt), м	Описание обозначения точки на местности (при наличии)
	X	Y			
1	2	3	4	5	6
н643	616506.13	2301627.37	Аналитический метод	0.10	-
н644	616502.71	2301623.41	Аналитический метод	0.10	-
н645	616502.01	2301620.94	Аналитический метод	0.10	-
н646	616500.30	2301614.92	Аналитический метод	0.10	-
н647	616503.47	2301612.28	Аналитический метод	0.10	-
н648	616512.31	2301604.93	Аналитический метод	0.10	-
н649	616524.39	2301589.02	Аналитический метод	0.10	-
н650	616527.06	2301580.59	Аналитический метод	0.10	-
н651	616522.12	2301571.21	Аналитический метод	0.10	-
н652	616514.60	2301564.33	Аналитический метод	0.10	-
н653	616505.78	2301554.17	Аналитический метод	0.10	-
н654	616486.29	2301531.72	Аналитический метод	0.10	-
н655	616459.56	2301506.78	Аналитический метод	0.10	-
н656	616450.30	2301504.10	Аналитический метод	0.10	-
н657	616439.31	2301503.09	Аналитический метод	0.10	-
н658	616432.49	2301505.57	Аналитический метод	0.10	-

н659	616424.03	2301508.64	Аналитический метод	0.10	-
н660	616421.43	2301509.60	Аналитический метод	0.10	-
н661	616411.17	2301516.22	Аналитический метод	0.10	-
н662	616402.59	2301523.71	Аналитический метод	0.10	-
н663	616392.50	2301522.76	Аналитический метод	0.10	-
н664	616383.24	2301514.96	Аналитический метод	0.10	-
н665	616373.99	2301510.59	Аналитический метод	0.10	-
н666	616360.65	2301496.84	Аналитический метод	0.10	-
н667	616351.51	2301484.85	Аналитический метод	0.10	-

2. Сведения о характерных точках границ объекта					
Обозначение характерных точек границ	Координаты, м		Метод определения координат характерной точки	Средняя квадратическая погрешность положения характерной точки (M _t), м	Описание обозначения точки на местности (при наличии)
	X	Y			
1	2	3	4	5	6
н668	616350.01	2301480.37	Аналитический метод	0.10	-
н669	616345.24	2301466.10	Аналитический метод	0.10	-
н670	616342.21	2301442.57	Аналитический метод	0.10	-
н671	616336.76	2301393.66	Аналитический метод	0.10	-
н672	616333.99	2301353.35	Аналитический метод	0.10	-
н673	616333.33	2301340.64	Аналитический метод	0.10	-
н674	616336.80	2301334.77	Аналитический метод	0.10	-
н675	616361.39	2301332.59	Аналитический метод	0.10	-
н676	616383.66	2301323.25	Аналитический метод	0.10	-
н677	616396.23	2301324.64	Аналитический метод	0.10	-
н678	616406.46	2301319.71	Аналитический метод	0.10	-
н679	616414.18	2301313.05	Аналитический метод	0.10	-
н680	616421.87	2301308.09	Аналитический метод	0.10	-
н681	616427.05	2301301.38	Аналитический метод	0.10	-
н682	616431.10	2301288.13	Аналитический метод	0.10	-
н683	616450.21	2301292.36	Аналитический метод	0.10	-

н684	616465.57	2301307.10	Аналитический метод	0.10	-
н685	616486.77	2301314.22	Аналитический метод	0.10	-
н686	616535.66	2301315.91	Аналитический метод	0.10	-
н687	616574.11	2301319.65	Аналитический метод	0.10	-
н688	616581.83	2301313.00	Аналитический метод	0.10	-
н689	616594.82	2301293.71	Аналитический метод	0.10	-
н690	616611.00	2301287.18	Аналитический метод	0.10	-
н691	616623.65	2301290.76	Аналитический метод	0.10	-
н692	616636.39	2301288.41	Аналитический метод	0.10	-

2. Сведения о характерных точках границ объекта					
Обозначение характерных точек границ	Координаты, м		Метод определения координат характерной точки	Средняя квадратическая погрешность положения характерной точки (M _t), м	Описание обозначения точки на местности (при наличии)
	X	Y			
1	2	3	4	5	6
н693	616643.11	2301291.89	Аналитический метод	0.10	-
н694	616665.04	2301297.29	Аналитический метод	0.10	-
н695	616675.14	2301300.83	Аналитический метод	0.10	-
н696	616682.70	2301305.17	Аналитический метод	0.10	-
н697	616688.68	2301307.56	Аналитический метод	0.10	-
н698	616693.65	2301309.58	Аналитический метод	0.10	-
н699	616704.65	2301309.74	Аналитический метод	0.10	-
н700	616728.26	2301316.01	Аналитический метод	0.10	-
н701	616748.07	2301351.02	Аналитический метод	0.10	-
н702	616753.83	2301362.11	Аналитический метод	0.10	-
н703	616762.11	2301374.93	Аналитический метод	0.10	-
н704	616774.41	2301402.22	Аналитический метод	0.10	-
н705	616774.22	2301414.92	Аналитический метод	0.10	-
н706	616763.11	2301421.52	Аналитический метод	0.10	-
н707	616734.22	2301427.86	Аналитический метод	0.10	-
н708	616734.90	2301439.73	Аналитический метод	0.10	-

н709	616742.34	2301451.70	Аналитический метод	0.10	-
н710	616747.26	2301462.78	Аналитический метод	0.10	-
н711	616757.29	2301471.40	Аналитический метод	0.10	-
н712	616764.75	2301482.51	Аналитический метод	0.10	-
н713	616776.49	2301490.30	Аналитический метод	0.10	-
н714	616792.31	2301508.32	Аналитический метод	0.10	-
н715	616800.57	2301521.99	Аналитический метод	0.10	-
н716	616810.73	2301522.14	Аналитический метод	0.10	-
н717	616819.26	2301518.04	Аналитический метод	0.10	-

2. Сведения о характерных точках границ объекта					
Обозначение характерных точек границ	Координаты, м		Метод определения координат характерной точки	Средняя квадратическая погрешность положения характерной точки (M _t), м	Описание обозначения точки на местности (при наличии)
	X	Y			
1	2	3	4	5	6
н718	616828.70	2301509.71	Аналитический метод	0.10	-
н719	616842.36	2301502.29	Аналитический метод	0.10	-
н720	616881.02	2301481.13	Аналитический метод	0.10	-
н721	616939.10	2301451.94	Аналитический метод	0.10	-
н722	616969.46	2301422.05	Аналитический метод	0.10	-
н723	616971.09	2301400.29	Аналитический метод	0.10	-
н724	616963.05	2301364.30	Аналитический метод	0.10	-
н725	616938.85	2301341.29	Аналитический метод	0.10	-
н726	616908.60	2301305.85	Аналитический метод	0.10	-
н727	616911.96	2301295.52	Аналитический метод	0.10	-
н728	616875.22	2301261.46	Аналитический метод	0.10	-
н729	616809.38	2301200.38	Аналитический метод	0.10	-
н730	616798.74	2301189.20	Аналитический метод	0.10	-
н731	616784.28	2301193.22	Аналитический метод	0.10	-
н732	616771.59	2301192.18	Аналитический метод	0.10	-
н733	616751.25	2301193.57	Аналитический метод	0.10	-

н734	616742.78	2301194.30	Аналитический метод	0.10	-
н735	616730.09	2301192.42	Аналитический метод	0.10	-
н736	616719.11	2301191.41	Аналитический метод	0.10	-
н737	616708.96	2301190.41	Аналитический метод	0.10	-
н738	616700.51	2301189.44	Аналитический метод	0.10	-
н739	616689.54	2301186.74	Аналитический метод	0.10	-
н740	616681.06	2301187.45	Аналитический метод	0.10	-
н741	616668.40	2301184.72	Аналитический метод	0.10	-
н742	616658.28	2301182.03	Аналитический метод	0.10	-

2. Сведения о характерных точках границ объекта					
Обозначение характерных точек границ	Координаты, м		Метод определения координат характерной точки	Средняя квадратическая погрешность положения характерной точки (M _t), м	Описание обозначения точки на местности (при наличии)
	X	Y			
1	2	3	4	5	6
н743	616649.00	2301179.36	Аналитический метод	0.10	-
н744	616639.72	2301177.53	Аналитический метод	0.10	-
н745	616627.02	2301177.34	Аналитический метод	0.10	-
н746	616608.50	2301170.30	Аналитический метод	0.10	-
н747	616597.48	2301170.97	Аналитический метод	0.10	-
н748	616574.85	2301155.40	Аналитический метод	0.10	-
н749	616563.23	2301139.14	Аналитический метод	0.10	-
н750	616547.31	2301128.75	Аналитический метод	0.10	-
н751	616540.55	2301126.95	Аналитический метод	0.10	-
н752	616531.32	2301121.73	Аналитический метод	0.10	-
н753	616510.29	2301112.11	Аналитический метод	0.10	-
н754	616513.81	2301103.69	Аналитический метод	0.10	-
н755	616528.33	2301094.59	Аналитический метод	0.10	-
н756	616538.60	2301087.13	Аналитический метод	0.10	-
н757	616546.34	2301079.62	Аналитический метод	0.10	-
н758	616556.57	2301074.69	Аналитический метод	0.10	-

н759	616565.03	2301075.67	Аналитический метод	0.10	-
н760	616575.87	2301086.83	Аналитический метод	0.10	-
н761	616584.28	2301090.34	Аналитический метод	0.10	-
н762	616604.33	2301108.42	Аналитический метод	0.10	-
н763	616613.56	2301114.49	Аналитический метод	0.10	-
н764	616621.91	2301122.23	Аналитический метод	0.10	-
н765	616632.90	2301123.24	Аналитический метод	0.10	-
н766	616643.11	2301120.01	Аналитический метод	0.10	-
н767	616649.10	2301115.86	Аналитический метод	0.10	-

2. Сведения о характерных точках границ объекта					
Обозначение характерных точек границ	Координаты, м		Метод определения координат характерной точки	Средняя квадратическая погрешность положения характерной точки (M _t), м	Описание обозначения точки на местности (при наличии)
	X	Y			
1	2	3	4	5	6
н768	616656.85	2301107.51	Аналитический метод	0.10	-
н769	616664.57	2301100.84	Аналитический метод	0.10	-
н770	616668.96	2301089.91	Аналитический метод	0.10	-
н771	616669.09	2301081.44	Аналитический метод	0.10	-
н772	616663.26	2301074.58	Аналитический метод	0.10	-
н773	616656.55	2301070.24	Аналитический метод	0.10	-
н774	616633.05	2301056.35	Аналитический метод	0.10	-
н775	616608.65	2301045.83	Аналитический метод	0.10	-
н776	616597.67	2301043.97	Аналитический метод	0.10	-
н777	616587.58	2301038.74	Аналитический метод	0.10	-
н778	616580.00	2301036.09	Аналитический метод	0.10	-
н779	616570.77	2301030.87	Аналитический метод	0.10	-
н780	616561.51	2301027.35	Аналитический метод	0.10	-
н781	616553.07	2301025.53	Аналитический метод	0.10	-
н782	616542.11	2301021.98	Аналитический метод	0.10	-
н783	616532.83	2301020.15	Аналитический метод	0.10	-

н784	616520.20	2301014.88	Аналитический метод	0.10	-
н785	616510.98	2301008.82	Аналитический метод	0.10	-
н786	616468.95	2300987.87	Аналитический метод	0.10	-
н787	616462.26	2300982.69	Аналитический метод	0.10	-
н788	616443.77	2300973.10	Аналитический метод	0.10	-
н789	616421.96	2300959.23	Аналитический метод	0.10	-
н790	616409.28	2300958.20	Аналитический метод	0.10	-
н791	616403.32	2300959.80	Аналитический метод	0.10	-
н792	616394.74	2300967.30	Аналитический метод	0.10	-

2. Сведения о характерных точках границ объекта					
Обозначение характерных точек границ	Координаты, м		Метод определения координат характерной точки	Средняя квадратическая погрешность положения характерной точки (M _t), м	Описание обозначения точки на местности (при наличии)
	X	Y			
1	2	3	4	5	6
н793	616382.71	2300979.82	Аналитический метод	0.10	-
н794	616373.94	2301000.01	Аналитический метод	0.10	-
н795	616371.20	2301013.52	Аналитический метод	0.10	-
н796	616377.04	2301019.54	Аналитический метод	0.10	-
н797	616386.28	2301023.90	Аналитический метод	0.10	-
н798	616406.49	2301031.82	Аналитический метод	0.10	-
н799	616422.41	2301043.07	Аналитический метод	0.10	-
н800	616432.44	2301051.68	Аналитический метод	0.10	-
н801	616441.70	2301055.21	Аналитический метод	0.10	-
н802	616460.10	2301070.72	Аналитический метод	0.10	-
н803	616479.43	2301081.17	Аналитический метод	0.10	-
н804	616487.80	2301087.22	Аналитический метод	0.10	-
н805	616490.21	2301095.72	Аналитический метод	0.10	-
н806	616496.04	2301102.59	Аналитический метод	0.10	-
н807	616495.94	2301109.35	Аналитический метод	0.10	-
н808	616493.24	2301120.33	Аналитический метод	0.10	-

н809	616489.75	2301127.04	Аналитический метод	0.10	-
н810	616485.43	2301132.91	Аналитический метод	0.10	-
н811	616474.97	2301153.08	Аналитический метод	0.10	-
н812	616468.09	2301159.74	Аналитический метод	0.10	-
н813	616458.67	2301167.23	Аналитический метод	0.10	-
н814	616447.50	2301178.07	Аналитический метод	0.10	-
н815	616441.52	2301182.21	Аналитический метод	0.10	-
н816	616430.42	2301187.98	Аналитический метод	0.10	-
н817	616417.69	2301190.33	Аналитический метод	0.10	-

2. Сведения о характерных точках границ объекта					
Обозначение характерных точек границ	Координаты, м		Метод определения координат характерной точки	Средняя квадратическая погрешность положения характерной точки (M _t), м	Описание обозначения точки на местности (при наличии)
	X	Y			
1	2	3	4	5	6
н818	616404.08	2301194.36	Аналитический метод	0.10	-
н819	616397.31	2301194.26	Аналитический метод	0.10	-
н820	616383.79	2301192.37	Аналитический метод	0.10	-
н821	616373.59	2301194.76	Аналитический метод	0.10	-
н822	616363.46	2301192.91	Аналитический метод	0.10	-
н823	616349.08	2301191.85	Аналитический метод	0.10	-
н824	616335.53	2301191.65	Аналитический метод	0.10	-
н825	616326.20	2301193.20	Аналитический метод	0.10	-
н826	616315.22	2301191.35	Аналитический метод	0.10	-
н827	616304.18	2301193.73	Аналитический метод	0.10	-
н828	616293.20	2301191.86	Аналитический метод	0.10	-
н829	616281.34	2301192.54	Аналитический метод	0.10	-
н830	616269.50	2301190.67	Аналитический метод	0.10	-
н831	616261.79	2301185.83	Аналитический метод	0.10	-
н608	616246.02	2301175.92	Аналитический метод	0.10	-
н832	616245.81	2301175.98	Аналитический метод	0.10	-

н833	616284.73	2301310.44	Аналитический метод	0.10	-
н834	616270.75	2301480.35	Аналитический метод	0.10	-
н835	616106.63	2301480.35	Аналитический метод	0.10	-
н836	616085.18	2302375.66	Аналитический метод	0.10	-
н837	616184.59	2302375.66	Аналитический метод	0.10	-
н838	616481.45	2302384.59	Аналитический метод	0.10	-
н839	616620.30	2302399.10	Аналитический метод	0.10	-
н840	616627.48	2302399.85	Аналитический метод	0.10	-
н841	616699.78	2302473.75	Аналитический метод	0.10	-

2. Сведения о характерных точках границ объекта					
Обозначение характерных точек границ	Координаты, м		Метод определения координат характерной точки	Средняя квадратическая погрешность положения характерной точки (M _t), м	Описание обозначения точки на местности (при наличии)
	X	Y			
1	2	3	4	5	6
н842	616720.68	2302358.08	Аналитический метод	0.10	-
н843	616729.49	2302276.99	Аналитический метод	0.10	-
н844	616731.44	2302249.55	Аналитический метод	0.10	-
н845	616735.71	2302141.87	Аналитический метод	0.10	-
н846	616734.69	2302063.39	Аналитический метод	0.10	-
н847	616733.35	2302035.09	Аналитический метод	0.10	-
н848	616728.01	2301981.16	Аналитический метод	0.10	-
н849	616734.13	2301892.96	Аналитический метод	0.10	-
н850	616735.57	2301872.15	Аналитический метод	0.10	-
н609	616723.39	2301873.12	Аналитический метод	0.10	-
н851	616278.57	2301672.44	Аналитический метод	0.10	-
н852	616277.11	2301653.35	Аналитический метод	0.10	-
н853	616278.65	2301650.37	Аналитический метод	0.10	-
н854	616279.40	2301648.91	Аналитический метод	0.10	-
н855	616292.54	2301636.16	Аналитический метод	0.10	-
н856	616286.50	2301621.45	Аналитический метод	0.10	-

н857	616313.57	2301609.98	Аналитический метод	0.10	-
н858	616321.05	2301608.85	Аналитический метод	0.10	-
н859	616321.04	2301598.71	Аналитический метод	0.10	-
н860	616320.40	2301584.31	Аналитический метод	0.10	-
н861	616312.82	2301581.66	Аналитический метод	0.10	-
н862	616304.37	2301580.68	Аналитический метод	0.10	-
н863	616295.93	2301578.87	Аналитический метод	0.10	-
н864	616288.35	2301576.21	Аналитический метод	0.10	-
н865	616284.13	2301575.30	Аналитический метод	0.10	-

2. Сведения о характерных точках границ объекта					
Обозначение характерных точек границ	Координаты, м		Метод определения координат характерной точки	Средняя квадратическая погрешность положения характерной точки (M _t), м	Описание обозначения точки на местности (при наличии)
	X	Y			
1	2	3	4	5	6
н866	616278.98	2301579.46	Аналитический метод	0.10	-
н867	616268.39	2301608.94	Аналитический метод	0.10	-
н868	616261.53	2301615.62	Аналитический метод	0.10	-
н869	616242.89	2301615.32	Аналитический метод	0.10	-
н870	616234.41	2301616.90	Аналитический метод	0.10	-
н871	616235.96	2301626.24	Аналитический метод	0.10	-
н872	616234.97	2301635.54	Аналитический метод	0.10	-
н873	616234.76	2301649.92	Аналитический метод	0.10	-
н874	616233.50	2301662.33	Аналитический метод	0.10	-
н875	616234.76	2301662.28	Аналитический метод	0.10	-
н876	616253.63	2301668.52	Аналитический метод	0.10	-
н877	616273.02	2301671.57	Аналитический метод	0.10	-
н851	616278.57	2301672.44	Аналитический метод	0.10	-
н878	616763.18	2301302.99	Аналитический метод	0.10	-
н879	616775.01	2301304.00	Аналитический метод	0.10	-
н880	616786.86	2301305.03	Аналитический метод	0.10	-

н881	616798.68	2301306.89	Аналитический метод	0.10	-
н882	616808.85	2301306.20	Аналитический метод	0.10	-
н883	616821.60	2301303.00	Аналитический метод	0.10	-
н884	616833.45	2301303.18	Аналитический метод	0.10	-
н885	616843.67	2301299.10	Аналитический метод	0.10	-
н886	616851.36	2301294.13	Аналитический метод	0.10	-
н887	616859.86	2301292.56	Аналитический метод	0.10	-
н888	616867.60	2301284.21	Аналитический метод	0.10	-
н889	616861.85	2301272.27	Аналитический метод	0.10	-

2. Сведения о характерных точках границ объекта					
Обозначение характерных точек границ	Координаты, м		Метод определения координат характерной точки	Средняя квадратическая погрешность положения характерной точки (M _t), м	Описание обозначения точки на местности (при наличии)
	X	Y			
1	2	3	4	5	6
н890	616856.07	2301262.87	Аналитический метод	0.10	-
н891	616847.71	2301255.13	Аналитический метод	0.10	-
н892	616835.90	2301252.41	Аналитический метод	0.10	-
н893	616823.97	2301257.31	Аналитический метод	0.10	-
н894	616803.59	2301261.24	Аналитический метод	0.10	-
н895	616790.81	2301266.13	Аналитический метод	0.10	-
н896	616783.13	2301270.26	Аналитический метод	0.10	-
н897	616777.95	2301276.95	Аналитический метод	0.10	-
н898	616771.10	2301282.78	Аналитический метод	0.10	-
н899	616758.37	2301284.28	Аналитический метод	0.10	-
н900	616747.37	2301284.12	Аналитический метод	0.10	-
н901	616744.69	2301293.39	Аналитический метод	0.10	-
н902	616752.22	2301299.43	Аналитический метод	0.10	-
н878	616763.18	2301302.99	Аналитический метод	0.10	-
н903	616082.23	2301455.35	Аналитический метод	0.10	-
н904	616247.72	2301455.35	Аналитический метод	0.10	-

н905	616259.44	2301312.97	Аналитический метод	0.10	-
н906	616226.39	2301198.81	Аналитический метод	0.10	-
н907	615827.92	2301198.80	Аналитический метод	0.10	-
н908	615768.98	2301164.52	Аналитический метод	0.10	-
н909	615760.05	2301209.64	Аналитический метод	0.10	-
н910	615752.47	2301255.00	Аналитический метод	0.10	-
н911	615746.23	2301300.57	Аналитический метод	0.10	-
н912	615740.95	2301370.82	Аналитический метод	0.10	-
н913	615738.07	2301441.21	Аналитический метод	0.10	-

2. Сведения о характерных точках границ объекта					
Обозначение характерных точек границ	Координаты, м		Метод определения координат характерной точки	Средняя квадратическая погрешность положения характерной точки (M _t), м	Описание обозначения точки на местности (при наличии)
	X	Y			
1	2	3	4	5	6
н914	615737.59	2301511.66	Аналитический метод	0.10	-
н915	615741.27	2301942.24	Аналитический метод	0.10	-
н916	615741.26	2302363.90	Аналитический метод	0.10	-
н917	615762.51	2302375.66	Аналитический метод	0.10	-
н918	616060.20	2302375.66	Аналитический метод	0.10	-
н903	616082.23	2301455.35	Аналитический метод	0.10	-
н919	618026.57	2302254.82	Аналитический метод	0.10	-
н920	617970.46	2302254.89	Аналитический метод	0.10	-
н921	617959.20	2302244.45	Аналитический метод	0.10	-
н922	617920.83	2302208.88	Аналитический метод	0.10	-
н923	617898.21	2302187.91	Аналитический метод	0.10	-
н924	617875.77	2302167.10	Аналитический метод	0.10	-
н925	617871.54	2302163.18	Аналитический метод	0.10	-
н926	617853.79	2302146.03	Аналитический метод	0.10	-
н927	617836.60	2302129.41	Аналитический метод	0.10	-
н928	617819.62	2302113.00	Аналитический метод	0.10	-

н929	617802.89	2302096.83	Аналитический метод	0.10	-
н930	617786.40	2302080.90	Аналитический метод	0.10	-
н931	617784.37	2302078.94	Аналитический метод	0.10	-
н932	617766.09	2302066.54	Аналитический метод	0.10	-
н933	617743.64	2302051.31	Аналитический метод	0.10	-
н934	617721.19	2302036.08	Аналитический метод	0.10	-
н935	617697.54	2302020.04	Аналитический метод	0.10	-
н936	617679.08	2302004.35	Аналитический метод	0.10	-
н937	617666.80	2301993.92	Аналитический метод	0.10	-

2. Сведения о характерных точках границ объекта					
Обозначение характерных точек границ	Координаты, м		Метод определения координат характерной точки	Средняя квадратическая погрешность положения характерной точки (Mt), м	Описание обозначения точки на местности (при наличии)
	X	Y			
1	2	3	4	5	6
н938	617661.41	2301988.77	Аналитический метод	0.10	-
н939	617644.82	2301972.93	Аналитический метод	0.10	-
н940	617625.02	2301954.01	Аналитический метод	0.10	-
н941	617606.16	2301936.00	Аналитический метод	0.10	-
н942	617605.10	2301934.99	Аналитический метод	0.10	-
н943	617586.97	2301919.42	Аналитический метод	0.10	-
н944	617567.92	2301903.06	Аналитический метод	0.10	-
н945	617549.03	2301886.83	Аналитический метод	0.10	-
н946	617534.90	2301874.69	Аналитический метод	0.10	-
н947	617530.35	2301870.65	Аналитический метод	0.10	-
н948	617512.14	2301854.49	Аналитический метод	0.10	-
н949	617494.25	2301838.61	Аналитический метод	0.10	-
н950	617476.41	2301822.78	Аналитический метод	0.10	-
н951	617456.52	2301809.57	Аналитический метод	0.10	-
н952	617434.89	2301795.20	Аналитический метод	0.10	-
н953	617425.67	2301789.07	Аналитический метод	0.10	-

н954	617413.25	2301778.52	Аналитический метод	0.10	-
н955	617392.60	2301760.98	Аналитический метод	0.10	-
н956	617380.27	2301750.50	Аналитический метод	0.10	-
н957	617371.65	2301743.00	Аналитический метод	0.10	-
н958	617350.77	2301724.82	Аналитический метод	0.10	-
н959	617329.98	2301706.72	Аналитический метод	0.10	-
н960	617309.14	2301688.57	Аналитический метод	0.10	-
н961	617278.86	2301662.21	Аналитический метод	0.10	-
н962	617256.16	2301632.04	Аналитический метод	0.10	-

2. Сведения о характерных точках границ объекта					
Обозначение характерных точек границ	Координаты, м		Метод определения координат характерной точки	Средняя квадратическая погрешность положения характерной точки (M _t), м	Описание обозначения точки на местности (при наличии)
	X	Y			
1	2	3	4	5	6
н963	617245.22	2301627.65	Аналитический метод	0.10	-
н964	617234.27	2301624.95	Аналитический метод	0.10	-
н965	617223.27	2301623.94	Аналитический метод	0.10	-
н966	617214.74	2301627.19	Аналитический метод	0.10	-
н967	617207.07	2301632.16	Аналитический метод	0.10	-
н968	617201.89	2301638.86	Аналитический метод	0.10	-
н969	617192.52	2301641.26	Аналитический метод	0.10	-
н970	617171.01	2301663.81	Аналитический метод	0.10	-
н971	617161.19	2301671.62	Аналитический метод	0.10	-
н972	617176.95	2301717.15	Аналитический метод	0.10	-
н973	617196.03	2301772.27	Аналитический метод	0.10	-
н974	617297.99	2301817.98	Аналитический метод	0.10	-
н975	617316.86	2301831.25	Аналитический метод	0.10	-
н976	617853.57	2302279.02	Аналитический метод	0.10	-
н977	617948.26	2302270.18	Аналитический метод	0.10	-
н978	618008.64	2302319.36	Аналитический метод	0.10	-

н919	618026.57	2302254.82	Аналитический метод	0.10	-
н979	617139.81	2301656.57	Аналитический метод	0.10	-
н980	617129.59	2301659.81	Аналитический метод	0.10	-
н981	617103.00	2301677.26	Аналитический метод	0.10	-
н982	617094.52	2301683.84	Аналитический метод	0.10	-
н983	617085.14	2301688.78	Аналитический метод	0.10	-
н984	617078.37	2301687.83	Аналитический метод	0.10	-
н985	617072.49	2301685.20	Аналитический метод	0.10	-
н986	617064.07	2301674.78	Аналитический метод	0.10	-

2. Сведения о характерных точках границ объекта					
Обозначение характерных точек границ	Координаты, м		Метод определения координат характерной точки	Средняя квадратическая погрешность положения характерной точки (M _t), м	Описание обозначения точки на местности (при наличии)
	X	Y			
1	2	3	4	5	6
н987	617052.54	2301659.51	Аналитический метод	0.10	-
н988	617011.23	2301705.47	Аналитический метод	0.10	-
н989	617015.34	2301713.99	Аналитический метод	0.10	-
н990	617014.36	2301722.45	Аналитический метод	0.10	-
н991	617023.28	2301749.68	Аналитический метод	0.10	-
н992	617009.54	2301763.03	Аналитический метод	0.10	-
н993	617000.12	2301768.81	Аналитический метод	0.10	-
н994	616989.94	2301770.36	Аналитический метод	0.10	-
н995	616976.64	2301753.22	Аналитический метод	0.10	-
н996	616960.74	2301741.13	Аналитический метод	0.10	-
н997	616949.63	2301797.34	Аналитический метод	0.10	-
н998	616929.44	2301808.78	Аналитический метод	0.10	-
н999	616908.80	2301820.48	Аналитический метод	0.10	-
н1000	616903.87	2301823.27	Аналитический метод	0.10	-
н1001	616881.46	2301835.97	Аналитический метод	0.10	-
н1002	616878.84	2301837.45	Аналитический метод	0.10	-

н1003	616858.72	2301848.85	Аналитический метод	0.10	-
н1004	616838.35	2301860.39	Аналитический метод	0.10	-
н1005	616831.06	2301864.52	Аналитический метод	0.10	-
н1006	616755.74	2301870.54	Аналитический метод	0.10	-
н1007	616752.22	2301921.16	Аналитический метод	0.10	-
н1008	616857.61	2301912.81	Аналитический метод	0.10	-
н1009	617168.54	2301738.70	Аналитический метод	0.10	-
н1010	617162.78	2301722.06	Аналитический метод	0.10	-
н1011	617140.13	2301656.63	Аналитический метод	0.10	-

2. Сведения о характерных точках границ объекта					
Обозначение характерных точек границ	Координаты, м		Метод определения координат характерной точки	Средняя квадратическая погрешность положения характерной точки (M _t), м	Описание обозначения точки на местности (при наличии)
	X	Y			
1	2	3	4	5	6
н979	617139.81	2301656.57	Аналитический метод	0.10	-
н1012	615716.28	2301727.05	Аналитический метод	0.10	-
н1013	615678.62	2301721.36	Аналитический метод	0.10	-
н1014	615662.23	2301943.26	Аналитический метод	0.10	-
н1015	615646.64	2302154.11	Аналитический метод	0.10	-
н1016	615630.63	2302367.14	Аналитический метод	0.10	-
н1017	615688.41	2302361.18	Аналитический метод	0.10	-
н1018	615721.26	2302357.20	Аналитический метод	0.10	-
н1019	615721.27	2301942.32	Аналитический метод	0.10	-
н1020	615719.43	2301727.52	Аналитический метод	0.10	-
н1012	615716.28	2301727.05	Аналитический метод	0.10	-
н1021	617307.73	2301843.16	Аналитический метод	0.10	-
н1022	617290.54	2301831.08	Аналитический метод	0.10	-
н1023	617183.98	2301783.31	Аналитический метод	0.10	-
н1024	617175.19	2301757.91	Аналитический метод	0.10	-
н1025	616863.56	2301932.40	Аналитический метод	0.10	-

н1026	616750.82	2301941.33	Аналитический метод	0.10	-
н1027	616748.08	2301980.87	Аналитический метод	0.10	-
н1028	616753.30	2302033.63	Аналитический метод	0.10	-
н1029	616754.69	2302062.79	Аналитический метод	0.10	-
н1030	616755.71	2302142.14	Аналитический метод	0.10	-
н1031	616751.41	2302250.65	Аналитический метод	0.10	-
н1032	616749.41	2302278.78	Аналитический метод	0.10	-
н1033	616740.49	2302360.94	Аналитический метод	0.10	-
н1034	616714.20	2302506.44	Аналитический метод	0.10	-

2. Сведения о характерных точках границ объекта					
Обозначение характерных точек границ	Координаты, м		Метод определения координат характерной точки	Средняя квадратическая погрешность положения характерной точки (M _t), м	Описание обозначения точки на местности (при наличии)
	X	Y			
1	2	3	4	5	6
н1035	616706.05	2302546.60	Аналитический метод	0.10	-
н1036	616729.86	2302551.39	Аналитический метод	0.10	-
н1037	616764.61	2302556.44	Аналитический метод	0.10	-
н1038	616794.55	2302560.79	Аналитический метод	0.10	-
н1039	616822.80	2302564.89	Аналитический метод	0.10	-
н1040	616854.47	2302569.49	Аналитический метод	0.10	-
н1041	616865.40	2302571.07	Аналитический метод	0.10	-
н1042	616884.73	2302557.13	Аналитический метод	0.10	-
н1043	616914.04	2302535.99	Аналитический метод	0.10	-
н1044	616944.00	2302514.38	Аналитический метод	0.10	-
н1045	616965.08	2302499.17	Аналитический метод	0.10	-
н1046	616989.00	2302481.92	Аналитический метод	0.10	-
н1047	617011.77	2302465.48	Аналитический метод	0.10	-
н1048	617008.04	2302442.45	Аналитический метод	0.10	-
н1049	617006.07	2302430.35	Аналитический метод	0.10	-
н1050	617017.38	2302423.92	Аналитический метод	0.10	-

н1051	617042.57	2302409.59	Аналитический метод	0.10	-
н1052	617054.40	2302402.86	Аналитический метод	0.10	-
н1053	617066.23	2302399.01	Аналитический метод	0.10	-
н1054	617099.83	2302388.65	Аналитический метод	0.10	-
н1055	617128.47	2302379.69	Аналитический метод	0.10	-
н1056	617147.66	2302373.67	Аналитический метод	0.10	-
н1057	617168.10	2302361.09	Аналитический метод	0.10	-
н1058	617194.94	2302344.59	Аналитический метод	0.10	-
н1059	617218.64	2302332.42	Аналитический метод	0.10	-

2. Сведения о характерных точках границ объекта					
Обозначение характерных точек границ	Координаты, м		Метод определения координат характерной точки	Средняя квадратическая погрешность положения характерной точки (M _t), м	Описание обозначения точки на местности (при наличии)
	X	Y			
1	2	3	4	5	6
н1060	617242.65	2302320.97	Аналитический метод	0.10	-
н1061	617267.89	2302308.57	Аналитический метод	0.10	-
н1062	617274.83	2302305.17	Аналитический метод	0.10	-
н1063	617293.54	2302280.90	Аналитический метод	0.10	-
н1064	617315.89	2302251.90	Аналитический метод	0.10	-
н1065	617336.47	2302225.15	Аналитический метод	0.10	-
н1066	617342.13	2302186.70	Аналитический метод	0.10	-
н1067	617343.31	2302178.65	Аналитический метод	0.10	-
н1068	617337.50	2302148.39	Аналитический метод	0.10	-
н1069	617331.68	2302118.14	Аналитический метод	0.10	-
н1070	617339.24	2302084.41	Аналитический метод	0.10	-
н1071	617344.77	2302059.74	Аналитический метод	0.10	-
н1072	617341.91	2302033.48	Аналитический метод	0.10	-
н1073	617366.75	2302057.13	Аналитический метод	0.10	-
н1074	617375.70	2302069.56	Аналитический метод	0.10	-
н1075	617379.87	2302103.71	Аналитический метод	0.10	-

н1076	617381.68	2302118.15	Аналитический метод	0.10	-
н1077	617389.44	2302130.44	Аналитический метод	0.10	-
н1078	617405.70	2302160.21	Аналитический метод	0.10	-
н1079	617416.38	2302181.69	Аналитический метод	0.10	-
н1080	617429.45	2302206.45	Аналитический метод	0.10	-
н1081	617445.76	2302232.20	Аналитический метод	0.10	-
н1082	617469.59	2302253.78	Аналитический метод	0.10	-
н1083	617493.27	2302270.07	Аналитический метод	0.10	-
н1084	617520.40	2302289.49	Аналитический метод	0.10	-

2. Сведения о характерных точках границ объекта					
Обозначение характерных точек границ	Координаты, м		Метод определения координат характерной точки	Средняя квадратическая погрешность положения характерной точки (M _t), м	Описание обозначения точки на местности (при наличии)
	X	Y			
1	2	3	4	5	6
н1085	617522.58	2302291.05	Аналитический метод	0.10	-
н1086	617557.05	2302290.93	Аналитический метод	0.10	-
н1087	617596.31	2302304.07	Аналитический метод	0.10	-
н1088	617629.20	2302306.10	Аналитический метод	0.10	-
н1089	617659.16	2302304.51	Аналитический метод	0.10	-
н1090	617688.55	2302302.94	Аналитический метод	0.10	-
н1091	617710.64	2302301.76	Аналитический метод	0.10	-
н1092	617728.05	2302294.63	Аналитический метод	0.10	-
н1093	617753.14	2302284.71	Аналитический метод	0.10	-
н1094	617776.25	2302285.05	Аналитический метод	0.10	-
н1095	617797.46	2302285.41	Аналитический метод	0.10	-
н1096	617814.00	2302296.55	Аналитический метод	0.10	-
н1097	617848.43	2302294.27	Аналитический метод	0.10	-
н1021	617307.73	2301843.16	Аналитический метод	0.10	-
н1098	617090.29	2302290.04	Аналитический метод	0.10	-
н1099	617086.36	2302326.16	Аналитический метод	0.10	-

н1100	617090.60	2302329.64	Аналитический метод	0.10	-
н1101	617115.12	2302321.98	Аналитический метод	0.10	-
н1102	617124.06	2302317.72	Аналитический метод	0.10	-
н1103	617232.52	2302245.81	Аналитический метод	0.10	-
н1104	617239.39	2302238.84	Аналитический метод	0.10	-
н1105	617281.02	2302173.85	Аналитический метод	0.10	-
н1106	617282.97	2302164.69	Аналитический метод	0.10	-
н1107	617281.04	2302151.95	Аналитический метод	0.10	-
н1108	617275.32	2302147.48	Аналитический метод	0.10	-

2. Сведения о характерных точках границ объекта					
Обозначение характерных точек границ	Координаты, м		Метод определения координат характерной точки	Средняя квадратическая погрешность положения характерной точки (M _t), м	Описание обозначения точки на местности (при наличии)
	X	Y			
1	2	3	4	5	6
н1109	617100.30	2302163.83	Аналитический метод	0.10	-
н1110	617095.12	2302169.29	Аналитический метод	0.10	-
н1098	617090.29	2302290.04	Аналитический метод	0.10	-
н1111	617548.00	2302371.86	Аналитический метод	0.10	-
н1112	617528.01	2302373.80	Аналитический метод	0.10	-
н1113	617508.24	2302377.38	Аналитический метод	0.10	-
н1114	617488.84	2302382.60	Аналитический метод	0.10	-
н1115	617469.94	2302389.41	Аналитический метод	0.10	-
н1116	617451.67	2302397.76	Аналитический метод	0.10	-
н1117	617434.15	2302407.60	Аналитический метод	0.10	-
н1118	617383.57	2302440.78	Аналитический метод	0.10	-
н1119	617342.64	2302469.62	Аналитический метод	0.10	-
н1120	617353.63	2302678.81	Аналитический метод	0.10	-
н1121	617357.48	2302789.57	Аналитический метод	0.10	-
н1122	617281.71	2302790.00	Аналитический метод	0.10	-
н1123	616983.27	2302772.04	Аналитический метод	0.10	-

н1124	616960.20	2302740.61	Аналитический метод	0.10	-
н1125	616955.52	2302744.05	Аналитический метод	0.10	-
н1126	616880.27	2302804.12	Аналитический метод	0.10	-
н1127	616788.25	2303028.60	Аналитический метод	0.10	-
н1128	616861.83	2303058.76	Аналитический метод	0.10	-
н1129	616861.75	2303228.41	Аналитический метод	0.10	-
н1130	616749.70	2303370.52	Аналитический метод	0.10	-
н1130	616749.70	2303370.52	Аналитический метод	0.10	-
н1131	616774.62	2303384.82	Аналитический метод	0.10	-

2. Сведения о характерных точках границ объекта					
Обозначение характерных точек границ	Координаты, м		Метод определения координат характерной точки	Средняя квадратическая погрешность положения характерной точки (Mt), м	Описание обозначения точки на местности (при наличии)
	X	Y			
1	2	3	4	5	6
н1132	616807.32	2303403.60	Аналитический метод	0.10	-
н1133	616842.15	2303423.59	Аналитический метод	0.10	-
н1134	616861.58	2303434.75	Аналитический метод	0.10	-
н1135	616923.44	2303470.26	Аналитический метод	0.10	-
н1136	617084.77	2303470.10	Аналитический метод	0.10	-
н1137	617076.69	2303457.46	Аналитический метод	0.10	-
н1138	617079.41	2303444.80	Аналитический метод	0.10	-
н1139	617087.16	2303436.44	Аналитический метод	0.10	-
н1140	617092.38	2303427.21	Аналитический метод	0.10	-
н1141	617100.99	2303418.02	Аналитический метод	0.10	-
н1142	617107.85	2303412.18	Аналитический метод	0.10	-
н1143	617120.51	2303414.92	Аналитический метод	0.10	-
н1144	617128.83	2303424.36	Аналитический метод	0.10	-
н1145	617141.39	2303434.71	Аналитический метод	0.10	-
н1146	617148.12	2303436.50	Аналитический метод	0.10	-
н1147	617156.50	2303443.39	Аналитический метод	0.10	-

н1148	617157.41	2303460.17	Аналитический метод	0.10	-
н1149	617248.53	2303461.70	Аналитический метод	0.10	-
н1150	617251.15	2303455.81	Аналитический метод	0.10	-
н1151	617258.07	2303444.89	Аналитический метод	0.10	-
н1152	617266.62	2303439.94	Аналитический метод	0.10	-
н1153	617280.55	2303414.74	Аналитический метод	0.10	-
н1154	617292.51	2303407.31	Аналитический метод	0.10	-
н1155	617309.65	2303392.31	Аналитический метод	0.10	-
н1156	617315.74	2303382.24	Аналитический метод	0.10	-

2. Сведения о характерных точках границ объекта					
Обозначение характерных точек границ	Координаты, м		Метод определения координат характерной точки	Средняя квадратическая погрешность положения характерной точки (M _t), м	Описание обозначения точки на местности (при наличии)
	X	Y			
1	2	3	4	5	6
н1157	617312.41	2303377.97	Аналитический метод	0.10	-
н1158	617304.02	2303372.76	Аналитический метод	0.10	-
н1159	617293.90	2303370.08	Аналитический метод	0.10	-
н1160	617287.25	2303362.35	Аналитический метод	0.10	-
н1161	617282.31	2303352.97	Аналитический метод	0.10	-
н1162	617280.76	2303342.79	Аналитический метод	0.10	-
н1163	617281.74	2303334.34	Аналитический метод	0.10	-
н1164	617289.77	2303307.37	Аналитический метод	0.10	-
н1165	616924.89	2303324.24	Аналитический метод	0.10	-
н1166	616924.85	2303304.67	Аналитический метод	0.10	-
н1167	616924.80	2303279.32	Аналитический метод	0.10	-
н1168	616924.75	2303253.95	Аналитический метод	0.10	-
н1169	616924.70	2303228.55	Аналитический метод	0.10	-
н1170	616924.65	2303203.14	Аналитический метод	0.10	-
н1171	616924.64	2303198.76	Аналитический метод	0.10	-
н1172	616924.46	2303177.61	Аналитический метод	0.10	-

н1173	616924.25	2303152.00	Аналитический метод	0.10	-
н1174	616924.03	2303126.38	Аналитический метод	0.10	-
н1175	616923.81	2303100.26	Аналитический метод	0.10	-
н1176	617416.74	2303124.39	Аналитический метод	0.10	-
н1177	617415.47	2303015.37	Аналитический метод	0.10	-
н1178	616923.11	2303002.28	Аналитический метод	0.10	-
н1179	616922.69	2302978.54	Аналитический метод	0.10	-
н1180	616921.69	2302921.20	Аналитический метод	0.10	-
н1181	616921.13	2302888.74	Аналитический метод	0.10	-

2. Сведения о характерных точках границ объекта					
Обозначение характерных точек границ	Координаты, м		Метод определения координат характерной точки	Средняя квадратическая погрешность положения характерной точки (Mt), м	Описание обозначения точки на местности (при наличии)
	X	Y			
1	2	3	4	5	6
н1182	616971.24	2302892.13	Аналитический метод	0.10	-
н1183	617020.58	2302895.48	Аналитический метод	0.10	-
н1184	617069.88	2302898.82	Аналитический метод	0.10	-
н1185	617117.85	2302902.07	Аналитический метод	0.10	-
н1186	617166.13	2302905.34	Аналитический метод	0.10	-
н1187	617171.02	2302905.67	Аналитический метод	0.10	-
н1188	617215.06	2302908.65	Аналитический метод	0.10	-
н1189	617261.79	2302911.82	Аналитический метод	0.10	-
н1190	617284.82	2302913.38	Аналитический метод	0.10	-
н1191	617307.03	2302912.58	Аналитический метод	0.10	-
н1192	617353.34	2302910.92	Аналитический метод	0.10	-
н1193	617404.55	2302909.08	Аналитический метод	0.10	-
н1194	617448.86	2302907.26	Аналитический метод	0.10	-
н1195	617485.05	2302905.77	Аналитический метод	0.10	-
н1196	617515.64	2302904.50	Аналитический метод	0.10	-
н1197	617519.72	2302904.45	Аналитический метод	0.10	-

н1198	617547.42	2302904.11	Аналитический метод	0.10	-
н1199	617579.38	2302903.85	Аналитический метод	0.10	-
н1200	617614.15	2302903.57	Аналитический метод	0.10	-
н1201	617643.45	2302903.32	Аналитический метод	0.10	-
н1202	617675.23	2302903.06	Аналитический метод	0.10	-
н1203	617706.93	2302902.80	Аналитический метод	0.10	-
н1204	617700.60	2302860.08	Аналитический метод	0.10	-
н1205	617695.15	2302823.43	Аналитический метод	0.10	-
н1206	617689.48	2302785.17	Аналитический метод	0.10	-

2. Сведения о характерных точках границ объекта					
Обозначение характерных точек границ	Координаты, м		Метод определения координат характерной точки	Средняя квадратическая погрешность положения характерной точки (M _t), м	Описание обозначения точки на местности (при наличии)
	X	Y			
1	2	3	4	5	6
н1207	617683.67	2302745.97	Аналитический метод	0.10	-
н1208	617677.31	2302703.14	Аналитический метод	0.10	-
н1209	617670.69	2302658.48	Аналитический метод	0.10	-
н1210	617663.28	2302608.54	Аналитический метод	0.10	-
н1211	617655.13	2302553.63	Аналитический метод	0.10	-
н1212	617650.80	2302524.42	Аналитический метод	0.10	-
н1213	617646.31	2302494.15	Аналитический метод	0.10	-
н1214	617641.33	2302460.53	Аналитический метод	0.10	-
н1215	617635.59	2302421.86	Аналитический метод	0.10	-
н1216	617628.91	2302376.86	Аналитический метод	0.10	-
н1217	617568.09	2302371.58	Аналитический метод	0.10	-
н1111	617548.00	2302371.86	Аналитический метод	0.10	-
н1218	615570.75	2302441.93	Аналитический метод	0.10	-
н1219	615571.19	2302506.82	Аналитический метод	0.10	-
н1220	615571.61	2302575.85	Аналитический метод	0.10	-
н1221	615571.68	2302587.47	Аналитический метод	0.10	-

н1222	615571.88	2302619.38	Аналитический метод	0.10	-
н1223	615620.76	2302618.73	Аналитический метод	0.10	-
н1224	615753.12	2302626.90	Аналитический метод	0.10	-
н1225	615830.13	2302639.80	Аналитический метод	0.10	-
н1226	615937.41	2302661.40	Аналитический метод	0.10	-
н1227	616011.18	2302689.23	Аналитический метод	0.10	-
н1228	616022.01	2302660.52	Аналитический метод	0.10	-
н1229	616017.80	2302657.57	Аналитический метод	0.10	-
н1230	615956.15	2302631.38	Аналитический метод	0.10	-

2. Сведения о характерных точках границ объекта					
Обозначение характерных точек границ	Координаты, м		Метод определения координат характерной точки	Средняя квадратическая погрешность положения характерной точки (M _t), м	Описание обозначения точки на местности (при наличии)
	X	Y			
1	2	3	4	5	6
н1231	615957.52	2302626.89	Аналитический метод	0.10	-
н1232	615934.64	2302619.95	Аналитический метод	0.10	-
н1233	615933.86	2302624.06	Аналитический метод	0.10	-
н1234	615910.27	2302621.11	Аналитический метод	0.10	-
н1235	615887.19	2302618.91	Аналитический метод	0.10	-
н1236	615886.52	2302604.59	Аналитический метод	0.10	-
н1237	615873.03	2302593.21	Аналитический метод	0.10	-
н1238	615838.28	2302589.90	Аналитический метод	0.10	-
н1239	615799.44	2302592.51	Аналитический метод	0.10	-
н1240	615776.85	2302592.37	Аналитический метод	0.10	-
н1241	615754.72	2302594.29	Аналитический метод	0.10	-
н1242	615744.36	2302588.02	Аналитический метод	0.10	-
н1243	615732.63	2302587.21	Аналитический метод	0.10	-
н1244	615689.59	2302583.26	Аналитический метод	0.10	-
н1245	615667.55	2302581.88	Аналитический метод	0.10	-
н1246	615667.55	2302566.35	Аналитический метод	0.10	-

н1247	615667.05	2302491.45	Аналитический метод	0.10	-
н1248	615739.18	2302491.45	Аналитический метод	0.10	-
н1249	615741.93	2302504.12	Аналитический метод	0.10	-
н1250	615761.11	2302525.66	Аналитический метод	0.10	-
н1251	615767.85	2302535.11	Аналитический метод	0.10	-
н1252	615786.89	2302548.43	Аналитический метод	0.10	-
н1253	615808.19	2302551.05	Аналитический метод	0.10	-
н1254	615826.77	2302548.16	Аналитический метод	0.10	-
н1255	615863.75	2302539.88	Аналитический метод	0.10	-

2. Сведения о характерных точках границ объекта					
Обозначение характерных точек границ	Координаты, м		Метод определения координат характерной точки	Средняя квадратическая погрешность положения характерной точки (M _t), м	Описание обозначения точки на местности (при наличии)
	X	Y			
1	2	3	4	5	6
н1256	615897.47	2302525.74	Аналитический метод	0.10	-
н1257	615926.07	2302525.28	Аналитический метод	0.10	-
н1258	615933.22	2302530.10	Аналитический метод	0.10	-
н1258	615933.22	2302530.10	Аналитический метод	0.10	-
н1259	615949.60	2302518.67	Аналитический метод	0.10	-
н1260	615957.99	2302518.66	Аналитический метод	0.10	-
н1261	615976.98	2302518.71	Аналитический метод	0.10	-
н1262	616013.52	2302526.53	Аналитический метод	0.10	-
н1263	616018.41	2302526.54	Аналитический метод	0.10	-
н1264	616028.30	2302545.12	Аналитический метод	0.10	-
н1265	616050.27	2302558.30	Аналитический метод	0.10	-
н1266	616060.14	2302553.51	Аналитический метод	0.10	-
н1267	616060.20	2302395.66	Аналитический метод	0.10	-
н1268	616060.14	2302395.66	Аналитический метод	0.10	-
н1269	615757.35	2302395.66	Аналитический метод	0.10	-
н1270	615723.70	2302377.05	Аналитический метод	0.10	-

н1271	615689.44	2302381.18	Аналитический метод	0.10	-
н1272	615625.80	2302387.75	Аналитический метод	0.10	-
н1273	615570.32	2302376.92	Аналитический метод	0.10	-
н1218	615570.75	2302441.93	Аналитический метод	0.10	-
н1274	616075.14	2302546.23	Аналитический метод	0.10	-
н1275	616125.15	2302521.96	Аналитический метод	0.10	-
н1276	616168.57	2302500.87	Аналитический метод	0.10	-
н1277	616178.53	2302496.04	Аналитический метод	0.10	-
н1278	616195.98	2302495.64	Аналитический метод	0.10	-

2. Сведения о характерных точках границ объекта					
Обозначение характерных точек границ	Координаты, м		Метод определения координат характерной точки	Средняя квадратическая погрешность положения характерной точки (M _t), м	Описание обозначения точки на местности (при наличии)
	X	Y			
1	2	3	4	5	6
н1279	616213.13	2302499.77	Аналитический метод	0.10	-
н1280	616219.79	2302501.37	Аналитический метод	0.10	-
н1281	616270.51	2302505.98	Аналитический метод	0.10	-
н1282	616309.61	2302509.57	Аналитический метод	0.10	-
н1283	616316.75	2302520.85	Аналитический метод	0.10	-
н1284	616336.13	2302558.64	Аналитический метод	0.10	-
н1285	616344.48	2302526.55	Аналитический метод	0.10	-
н1286	616376.76	2302528.13	Аналитический метод	0.10	-
н1287	616416.06	2302530.05	Аналитический метод	0.10	-
н1288	616434.26	2302532.80	Аналитический метод	0.10	-
н1289	616490.53	2302541.80	Аналитический метод	0.10	-
н1290	616496.69	2302536.50	Аналитический метод	0.10	-
н1291	616549.94	2302533.28	Аналитический метод	0.10	-
н1292	616576.58	2302531.68	Аналитический метод	0.10	-
н1293	616591.93	2302532.76	Аналитический метод	0.10	-
н1294	616646.48	2302536.63	Аналитический метод	0.10	-

н1295	616686.74	2302541.19	Аналитический метод	0.10	-
н1296	616694.56	2302502.67	Аналитический метод	0.10	-
н1297	616695.42	2302497.89	Аналитический метод	0.10	-
н1298	616618.22	2302418.99	Аналитический метод	0.10	-
н1299	616598.42	2302416.92	Аналитический метод	0.10	-
н1300	616479.93	2302404.54	Аналитический метод	0.10	-
н1301	616184.29	2302395.66	Аналитический метод	0.10	-
н1302	616075.14	2302395.66	Аналитический метод	0.10	-
н1274	616075.14	2302546.23	Аналитический метод	0.10	-

2. Сведения о характерных точках границ объекта					
Обозначение характерных точек границ	Координаты, м		Метод определения координат характерной точки	Средняя квадратическая погрешность положения характерной точки (M _t), м	Описание обозначения точки на местности (при наличии)
	X	Y			
1	2	3	4	5	6
н1303	617341.95	2302774.66	Аналитический метод	0.10	-
н1304	617338.64	2302679.46	Аналитический метод	0.10	-
н1305	617328.15	2302479.82	Аналитический метод	0.10	-
н1306	617013.53	2302701.47	Аналитический метод	0.10	-
н1307	616972.29	2302731.74	Аналитический метод	0.10	-
н1308	616991.20	2302757.49	Аналитический метод	0.10	-
н1309	617282.12	2302775.00	Аналитический метод	0.10	-
н1303	617341.95	2302774.66	Аналитический метод	0.10	-
н1310	616579.44	2302593.07	Аналитический метод	0.10	-
н1311	616556.84	2302588.96	Аналитический метод	0.10	-
н1312	616526.12	2302594.75	Аналитический метод	0.10	-
н1313	616470.26	2302606.62	Аналитический метод	0.10	-
н1314	616442.83	2302611.36	Аналитический метод	0.10	-
н1315	616419.22	2302621.95	Аналитический метод	0.10	-
н1316	616327.20	2302663.24	Аналитический метод	0.10	-
н1317	616277.88	2302721.63	Аналитический метод	0.10	-

н1318	616233.93	2302721.72	Аналитический метод	0.10	-
н1319	616208.20	2302721.66	Аналитический метод	0.10	-
н1320	616178.85	2302720.13	Аналитический метод	0.10	-
н1321	616148.55	2302719.67	Аналитический метод	0.10	-
н1322	616118.88	2302719.71	Аналитический метод	0.10	-
н1323	616078.61	2302718.62	Аналитический метод	0.10	-
н1324	616078.97	2302690.54	Аналитический метод	0.10	-
н1325	616061.90	2302689.81	Аналитический метод	0.10	-
н1326	616033.98	2302671.53	Аналитический метод	0.10	-

2. Сведения о характерных точках границ объекта					
Обозначение характерных точек границ	Координаты, м		Метод определения координат характерной точки	Средняя квадратическая погрешность положения характерной точки (M _t), м	Описание обозначения точки на местности (при наличии)
	X	Y			
1	2	3	4	5	6
н1327	616033.79	2302671.77	Аналитический метод	0.10	-
н1328	616024.03	2302697.65	Аналитический метод	0.10	-
н1329	616034.63	2302705.51	Аналитический метод	0.10	-
н1330	616051.86	2302736.99	Аналитический метод	0.10	-
н1331	616076.61	2302815.28	Аналитический метод	0.10	-
н1332	616142.45	2302908.47	Аналитический метод	0.10	-
н1333	616145.28	2302955.39	Аналитический метод	0.10	-
н1334	616175.31	2302953.88	Аналитический метод	0.10	-
н1335	616211.59	2302955.71	Аналитический метод	0.10	-
н1336	616252.59	2302960.03	Аналитический метод	0.10	-
н1337	616256.18	2302955.52	Аналитический метод	0.10	-
н1338	616261.18	2302945.06	Аналитический метод	0.10	-
н1339	616270.12	2302915.79	Аналитический метод	0.10	-
н1340	616280.93	2302890.57	Аналитический метод	0.10	-
н1341	616294.90	2302875.32	Аналитический метод	0.10	-
н1342	616316.36	2302835.74	Аналитический метод	0.10	-

н1343	616342.41	2302809.24	Аналитический метод	0.10	-
н1344	616414.54	2302750.14	Аналитический метод	0.10	-
н1345	616509.99	2302692.46	Аналитический метод	0.10	-
н1346	616566.70	2302663.46	Аналитический метод	0.10	-
н1347	616637.37	2302602.26	Аналитический метод	0.10	-
н1310	616579.44	2302593.07	Аналитический метод	0.10	-
н1348	616651.33	2302616.63	Аналитический метод	0.10	-
н1349	616585.83	2302673.36	Аналитический метод	0.10	-
н1350	616592.44	2302799.15	Аналитический метод	0.10	-

2. Сведения о характерных точках границ объекта					
Обозначение характерных точек границ	Координаты, м		Метод определения координат характерной точки	Средняя квадратическая погрешность положения характерной точки (M _t), м	Описание обозначения точки на местности (при наличии)
	X	Y			
1	2	3	4	5	6
н1351	616667.97	2302806.98	Аналитический метод	0.10	-
н1352	616686.88	2302826.14	Аналитический метод	0.10	-
н1353	616691.29	2302826.21	Аналитический метод	0.10	-
н1354	616700.24	2302826.36	Аналитический метод	0.10	-
н1355	616734.41	2302832.90	Аналитический метод	0.10	-
н1356	616821.43	2302868.57	Аналитический метод	0.10	-
н1357	616855.47	2302785.53	Аналитический метод	0.10	-
н1358	616923.89	2302730.91	Аналитический метод	0.10	-
н1359	616861.28	2302652.48	Аналитический метод	0.10	-
н1360	616829.90	2302643.92	Аналитический метод	0.10	-
н1361	616788.86	2302648.07	Аналитический метод	0.10	-
н1362	616767.83	2302640.62	Аналитический метод	0.10	-
н1363	616703.44	2302618.79	Аналитический метод	0.10	-
н1364	616662.25	2302604.74	Аналитический метод	0.10	-
н1348	616651.33	2302616.63	Аналитический метод	0.10	-
н1365	615727.91	2302907.62	Аналитический метод	0.10	-

н1366	615702.77	2302705.27	Аналитический метод	0.10	-
н1367	615711.43	2302639.36	Аналитический метод	0.10	-
н1368	615620.40	2302633.74	Аналитический метод	0.10	-
н1369	615571.80	2302634.39	Аналитический метод	0.10	-
н1370	615571.20	2302741.50	Аналитический метод	0.10	-
н1371	615576.49	2302770.93	Аналитический метод	0.10	-
н1372	615580.09	2302787.90	Аналитический метод	0.10	-
н1373	615605.07	2302905.74	Аналитический метод	0.10	-
н1374	615656.99	2302908.31	Аналитический метод	0.10	-

2. Сведения о характерных точках границ объекта					
Обозначение характерных точек границ	Координаты, м		Метод определения координат характерной точки	Средняя квадратическая погрешность положения характерной точки (M _t), м	Описание обозначения точки на местности (при наличии)
	X	Y			
1	2	3	4	5	6
н1365	615727.91	2302907.62	Аналитический метод	0.10	-
н1375	615899.60	2302669.09	Аналитический метод	0.10	-
н1376	615827.41	2302654.55	Аналитический метод	0.10	-
н1377	615751.41	2302641.82	Аналитический метод	0.10	-
н1378	615726.44	2302640.28	Аналитический метод	0.10	-
н1379	615717.89	2302705.32	Аналитический метод	0.10	-
н1380	615743.00	2302907.36	Аналитический метод	0.10	-
н1381	615810.04	2302903.44	Аналитический метод	0.10	-
н1382	615896.06	2302905.53	Аналитический метод	0.10	-
н1375	615899.60	2302669.09	Аналитический метод	0.10	-
н1383	616030.04	2303052.58	Аналитический метод	0.10	-
н1384	616051.74	2302996.58	Аналитический метод	0.10	-
н1385	616083.45	2302968.29	Аналитический метод	0.10	-
н1386	616108.61	2302960.76	Аналитический метод	0.10	-
н1387	616126.82	2302955.31	Аналитический метод	0.10	-
н1388	616130.19	2302954.30	Аналитический метод	0.10	-

н1389	616127.74	2302913.64	Аналитический метод	0.10	-
н1390	616063.01	2302822.04	Аналитический метод	0.10	-
н1391	616038.00	2302742.91	Аналитический метод	0.10	-
н1392	616023.06	2302715.60	Аналитический метод	0.10	-
н1393	616006.97	2302703.67	Аналитический метод	0.10	-
н1394	615933.26	2302675.86	Аналитический метод	0.10	-
н1395	615914.55	2302672.10	Аналитический метод	0.10	-
н1396	615911.23	2302894.23	Аналитический метод	0.10	-
н1397	615926.02	2302915.59	Аналитический метод	0.10	-

2. Сведения о характерных точках границ объекта					
Обозначение характерных точек границ	Координаты, м		Метод определения координат характерной точки	Средняя квадратическая погрешность положения характерной точки (M _t), м	Описание обозначения точки на местности (при наличии)
	X	Y			
1	2	3	4	5	6
н1398	615927.10	2303046.85	Аналитический метод	0.10	-
н1399	615989.83	2303057.15	Аналитический метод	0.10	-
н1400	616025.87	2303065.29	Аналитический метод	0.10	-
н1383	616030.04	2303052.58	Аналитический метод	0.10	-
н1401	616519.73	2302709.94	Аналитический метод	0.10	-
н1402	616489.43	2302728.25	Аналитический метод	0.10	-
н1403	616486.66	2302771.03	Аналитический метод	0.10	-
н1404	616476.16	2302833.41	Аналитический метод	0.10	-
н1405	616479.84	2302838.57	Аналитический метод	0.10	-
н1406	616530.72	2302833.91	Аналитический метод	0.10	-
н1407	616531.44	2302807.92	Аналитический метод	0.10	-
н1408	616578.39	2302812.78	Аналитический метод	0.10	-
н1409	616577.58	2302798.88	Аналитический метод	0.10	-
н1410	616571.34	2302683.55	Аналитический метод	0.10	-
н1401	616519.73	2302709.94	Аналитический метод	0.10	-
н1411	616426.11	2302766.52	Аналитический метод	0.10	-

н1412	616355.92	2302824.03	Аналитический метод	0.10	-
н1413	616332.60	2302847.75	Аналитический метод	0.10	-
н1414	616330.49	2302850.22	Аналитический метод	0.10	-
н1415	616320.95	2302868.41	Аналитический метод	0.10	-
н1416	616387.14	2302853.50	Аналитический метод	0.10	-
н1417	616414.06	2302848.15	Аналитический метод	0.10	-
н1418	616449.02	2302841.21	Аналитический метод	0.10	-
н1419	616454.49	2302840.72	Аналитический метод	0.10	-
н1420	616460.80	2302835.17	Аналитический метод	0.10	-

2. Сведения о характерных точках границ объекта					
Обозначение характерных точек границ	Координаты, м		Метод определения координат характерной точки	Средняя квадратическая погрешность положения характерной точки (M _t), м	Описание обозначения точки на местности (при наличии)
	X	Y			
1	2	3	4	5	6
н1421	616471.74	2302769.25	Аналитический метод	0.10	-
н1422	616473.79	2302737.70	Аналитический метод	0.10	-
н1411	616426.11	2302766.52	Аналитический метод	0.10	-
н1423	615550.78	2302780.33	Аналитический метод	0.10	-
н1424	615545.35	2302803.95	Аналитический метод	0.10	-
н1425	615541.58	2302829.30	Аналитический метод	0.10	-
н1426	615541.44	2302838.61	Аналитический метод	0.10	-
н1427	615539.61	2302848.74	Аналитический метод	0.10	-
н1428	615540.22	2302863.98	Аналитический метод	0.10	-
н1429	615543.34	2302881.81	Аналитический метод	0.10	-
н1430	615547.88	2302898.01	Аналитический метод	0.10	-
н1431	615568.15	2302970.42	Аналитический метод	0.10	-
н1432	615569.98	2302970.27	Аналитический метод	0.10	-
н1433	615577.62	2302968.68	Аналитический метод	0.10	-
н1434	615584.34	2302972.17	Аналитический метод	0.10	-
н1435	615585.85	2302984.91	Аналитический метод	0.10	-

н1436	615580.65	2302992.45	Аналитический метод	0.10	-
н1437	615571.29	2302996.53	Аналитический метод	0.10	-
н1438	615561.95	2302998.09	Аналитический метод	0.10	-
н1439	615559.28	2303006.52	Аналитический метод	0.10	-
н1440	615595.80	2302999.44	Аналитический метод	0.10	-
н1441	615602.59	2302996.99	Аналитический метод	0.10	-
н1442	615603.88	2302996.53	Аналитический метод	0.10	-
н1443	615581.46	2302890.90	Аналитический метод	0.10	-
н1444	615556.80	2302774.47	Аналитический метод	0.10	-

2. Сведения о характерных точках границ объекта					
Обозначение характерных точек границ	Координаты, м		Метод определения координат характерной точки	Средняя квадратическая погрешность положения характерной точки (M _t), м	Описание обозначения точки на местности (при наличии)
	X	Y			
1	2	3	4	5	6
н1445	615555.95	2302774.46	Аналитический метод	0.10	-
н1423	615550.78	2302780.33	Аналитический метод	0.10	-
н1446	615911.04	2302917.90	Аналитический метод	0.10	-
н1447	615810.24	2302915.45	Аналитический метод	0.10	-
н1448	615744.48	2302919.29	Аналитический метод	0.10	-
н1449	615756.86	2303018.90	Аналитический метод	0.10	-
н1450	615912.08	2303044.39	Аналитический метод	0.10	-
н1446	615911.04	2302917.90	Аналитический метод	0.10	-
н1451	615729.40	2302919.60	Аналитический метод	0.10	-
н1452	615656.75	2302920.31	Аналитический метод	0.10	-
н1453	615607.65	2302917.88	Аналитический метод	0.10	-
н1454	615624.46	2302997.17	Аналитический метод	0.10	-
н1455	615741.43	2303016.37	Аналитический метод	0.10	-
н1451	615729.40	2302919.60	Аналитический метод	0.10	-
н1456	616060.80	2303275.93	Аналитический метод	0.10	-
н1457	616047.58	2303113.43	Аналитический метод	0.10	-

н1458	616016.60	2303098.43	Аналитический метод	0.10	-
н1459	615997.02	2303093.80	Аналитический метод	0.10	-
н1460	615617.57	2303031.50	Аналитический метод	0.10	-
н1461	615606.99	2303029.51	Аналитический метод	0.10	-
н1462	615582.92	2303150.99	Аналитический метод	0.10	-
н1463	615912.62	2303217.35	Аналитический метод	0.10	-
н1464	615923.17	2303222.88	Аналитический метод	0.10	-
н1465	616032.00	2303279.89	Аналитический метод	0.10	-
н1456	616060.80	2303275.93	Аналитический метод	0.10	-

2. Сведения о характерных точках границ объекта					
Обозначение характерных точек границ	Координаты, м		Метод определения координат характерной точки	Средняя квадратическая погрешность положения характерной точки (M _t), м	Описание обозначения точки на местности (при наличии)
	X	Y			
1	2	3	4	5	6
н1466	616846.82	2303068.83	Аналитический метод	0.10	-
н1467	616782.56	2303042.48	Аналитический метод	0.10	-
н1468	616743.21	2303138.48	Аналитический метод	0.10	-
н1469	616620.40	2303296.29	Аналитический метод	0.10	-
н1470	616643.92	2303309.80	Аналитический метод	0.10	-
н1471	616670.79	2303325.22	Аналитический метод	0.10	-
н1472	616699.86	2303341.91	Аналитический метод	0.10	-
н1473	616735.08	2303362.12	Аналитический метод	0.10	-
н1474	616736.55	2303362.96	Аналитический метод	0.10	-
н1475	616846.75	2303223.20	Аналитический метод	0.10	-
н1466	616846.82	2303068.83	Аналитический метод	0.10	-
н1476	616112.02	2303473.80	Аналитический метод	0.10	-
н1477	616455.78	2303481.46	Аналитический метод	0.10	-
н1478	616467.79	2303481.50	Аналитический метод	0.10	-
н1479	616509.28	2303482.46	Аналитический метод	0.10	-
н1480	616549.25	2303483.40	Аналитический метод	0.10	-

н1481	616548.73	2303460.47	Аналитический метод	0.10	-
н1482	616551.27	2303418.23	Аналитический метод	0.10	-
н1483	616555.57	2303390.92	Аналитический метод	0.10	-
н1484	616556.37	2303387.77	Аналитический метод	0.10	-
н1485	616562.18	2303365.05	Аналитический метод	0.10	-
н1486	616567.64	2303343.66	Аналитический метод	0.10	-
н1487	616571.14	2303334.27	Аналитический метод	0.10	-
н1488	616572.11	2303331.65	Аналитический метод	0.10	-
н1489	616578.00	2303315.80	Аналитический метод	0.10	-

2. Сведения о характерных точках границ объекта					
Обозначение характерных точек границ	Координаты, м		Метод определения координат характерной точки	Средняя квадратическая погрешность положения характерной точки (M _t), м	Описание обозначения точки на местности (при наличии)
	X	Y			
1	2	3	4	5	6
н1490	616585.13	2303300.85	Аналитический метод	0.10	-
н1491	616538.27	2303302.01	Аналитический метод	0.10	-
н1492	616498.39	2303303.00	Аналитический метод	0.10	-
н1493	616495.03	2303303.07	Аналитический метод	0.10	-
н1494	616483.03	2303302.78	Аналитический метод	0.10	-
н1495	616455.46	2303303.71	Аналитический метод	0.10	-
н1496	616427.82	2303304.30	Аналитический метод	0.10	-
н1497	616378.07	2303305.39	Аналитический метод	0.10	-
н1498	616366.04	2303306.03	Аналитический метод	0.10	-
н1499	616324.95	2303308.21	Аналитический метод	0.10	-
н1500	616281.20	2303286.95	Аналитический метод	0.10	-
н1501	616193.09	2303244.15	Аналитический метод	0.10	-
н1502	616177.64	2303236.64	Аналитический метод	0.10	-
н1503	616139.52	2303218.12	Аналитический метод	0.10	-
н1504	616137.00	2303215.68	Аналитический метод	0.10	-
н1505	616129.37	2303208.27	Аналитический метод	0.10	-

н1506	616119.89	2303199.07	Аналитический метод	0.10	-
н1507	616114.38	2303190.32	Аналитический метод	0.10	-
н1508	616085.38	2303144.32	Аналитический метод	0.10	-
н1476	616112.02	2303473.80	Аналитический метод	0.10	-
н1509	616523.25	2303412.07	Аналитический метод	0.10	-
н1510	616527.70	2303404.78	Аналитический метод	0.10	-
н1511	616528.86	2303398.67	Аналитический метод	0.10	-
н1512	616526.07	2303387.21	Аналитический метод	0.10	-
н1513	616522.27	2303370.65	Аналитический метод	0.10	-

2. Сведения о характерных точках границ объекта					
Обозначение характерных точек границ	Координаты, м		Метод определения координат характерной точки	Средняя квадратическая погрешность положения характерной точки (M _t), м	Описание обозначения точки на местности (при наличии)
	X	Y			
1	2	3	4	5	6
н1514	616514.03	2303367.96	Аналитический метод	0.10	-
н1515	616491.50	2303381.66	Аналитический метод	0.10	-
н1516	616490.65	2303391.08	Аналитический метод	0.10	-
н1517	616488.42	2303396.94	Аналитический метод	0.10	-
н1518	616489.64	2303402.53	Аналитический метод	0.10	-
н1519	616501.55	2303419.12	Аналитический метод	0.10	-
н1520	616510.78	2303418.16	Аналитический метод	0.10	-
н1521	616510.88	2303414.36	Аналитический метод	0.10	-
н1522	616516.82	2303413.61	Аналитический метод	0.10	-
н1509	616523.25	2303412.07	Аналитический метод	0.10	-
н1523	616445.38	2303390.62	Аналитический метод	0.10	-
н1524	616446.07	2303388.85	Аналитический метод	0.10	-
н1525	616447.07	2303378.71	Аналитический метод	0.10	-
н1526	616460.85	2303362.83	Аналитический метод	0.10	-
н1527	616470.25	2303357.02	Аналитический метод	0.10	-
н1528	616477.95	2303352.05	Аналитический метод	0.10	-

н1529	616481.48	2303342.80	Аналитический метод	0.10	-
н1530	616472.19	2303340.13	Аналитический метод	0.10	-
н1531	616467.12	2303339.20	Аналитический метод	0.10	-
н1532	616456.16	2303336.50	Аналитический метод	0.10	-
н1533	616455.27	2303339.88	Аналитический метод	0.10	-
н1534	616444.15	2303347.33	Аналитический метод	0.10	-
н1535	616410.02	2303364.60	Аналитический метод	0.10	-
н1536	616399.00	2303366.13	Аналитический метод	0.10	-
н1537	616388.76	2303371.06	Аналитический метод	0.10	-

2. Сведения о характерных точках границ объекта					
Обозначение характерных точек границ	Координаты, м		Метод определения координат характерной точки	Средняя квадратическая погрешность положения характерной точки (M _t), м	Описание обозначения точки на местности (при наличии)
	X	Y			
1	2	3	4	5	6
н1538	616381.90	2303376.05	Аналитический метод	0.10	-
н1539	616379.19	2303387.86	Аналитический метод	0.10	-
н1540	616384.98	2303397.26	Аналитический метод	0.10	-
н1541	616395.97	2303398.26	Аналитический метод	0.10	-
н1542	616408.67	2303398.45	Аналитический метод	0.10	-
н1543	616422.24	2303396.95	Аналитический метод	0.10	-
н1544	616443.43	2303395.57	Аналитический метод	0.10	-
н1523	616445.38	2303390.62	Аналитический метод	0.10	-
н1545	615552.72	2303162.87	Аналитический метод	0.10	-
н1546	615552.55	2303190.46	Аналитический метод	0.10	-
н1547	615550.43	2303197.97	Аналитический метод	0.10	-
н1548	615542.60	2303208.90	Аналитический метод	0.10	-
н1549	615537.37	2303219.84	Аналитический метод	0.10	-
н1550	615534.93	2303232.08	Аналитический метод	0.10	-
н1551	615538.52	2303253.46	Аналитический метод	0.10	-
н1552	615546.19	2303261.95	Аналитический метод	0.10	-

н1553	615553.70	2303265.71	Аналитический метод	0.10	-
н1554	615560.39	2303265.87	Аналитический метод	0.10	-
н1555	615573.94	2303270.28	Аналитический метод	0.10	-
н1556	615586.34	2303278.76	Аналитический метод	0.10	-
н1557	615589.93	2303285.95	Аналитический метод	0.10	-
н1558	615591.51	2303294.43	Аналитический метод	0.10	-
н1559	615595.32	2303313.37	Аналитический метод	0.10	-
н1560	615596.14	2303324.96	Аналитический метод	0.10	-
н1561	615602.50	2303346.51	Аналитический метод	0.10	-

2. Сведения о характерных точках границ объекта					
Обозначение характерных точек границ	Координаты, м		Метод определения координат характерной точки	Средняя квадратическая погрешность положения характерной точки (M _t), м	Описание обозначения точки на местности (при наличии)
	X	Y			
1	2	3	4	5	6
н1562	615607.86	2303357.85	Аналитический метод	0.10	-
н1563	615613.61	2303363.81	Аналитический метод	0.10	-
н1564	615635.27	2303356.49	Аналитический метод	0.10	-
н1565	615664.73	2303351.73	Аналитический метод	0.10	-
н1566	615673.57	2303347.65	Аналитический метод	0.10	-
н1567	615688.07	2303350.82	Аналитический метод	0.10	-
н1568	615701.44	2303355.81	Аналитический метод	0.10	-
н1569	615703.70	2303367.59	Аналитический метод	0.10	-
н1570	615695.77	2303384.81	Аналитический метод	0.10	-
н1571	615689.66	2303380.73	Аналитический метод	0.10	-
н1572	615678.10	2303382.32	Аналитический метод	0.10	-
н1573	615665.64	2303377.34	Аналитический метод	0.10	-
н1574	615660.62	2303382.87	Аналитический метод	0.10	-
н1575	615656.57	2303393.88	Аналитический метод	0.10	-
н1576	615657.03	2303401.58	Аналитический метод	0.10	-
н1577	615662.69	2303416.08	Аналитический метод	0.10	-

н1578	615671.75	2303424.01	Аналитический метод	0.10	-
н1579	615680.14	2303436.48	Аналитический метод	0.10	-
н1580	615683.90	2303436.02	Аналитический метод	0.10	-
н1581	615732.84	2303342.08	Аналитический метод	0.10	-
н1582	615820.27	2303387.45	Аналитический метод	0.10	-
н1583	615902.22	2303230.56	Аналитический метод	0.10	-
н1584	615566.22	2303162.93	Аналитический метод	0.10	-
н1585	615552.72	2303160.21	Аналитический метод	0.10	-
н1545	615552.72	2303162.87	Аналитический метод	0.10	-

2. Сведения о характерных точках границ объекта					
Обозначение характерных точек границ	Координаты, м		Метод определения координат характерной точки	Средняя квадратическая погрешность положения характерной точки (M _t), м	Описание обозначения точки на местности (при наличии)
	X	Y			
1	2	3	4	5	6
н1586	616021.74	2303291.45	Аналитический метод	0.10	-
н1587	615916.21	2303236.17	Аналитический метод	0.10	-
н1588	615833.58	2303394.36	Аналитический метод	0.10	-
н1589	615939.05	2303449.11	Аналитический метод	0.10	-
н1586	616021.74	2303291.45	Аналитический метод	0.10	-
н1590	616062.02	2303290.90	Аналитический метод	0.10	-
н1591	616037.51	2303294.27	Аналитический метод	0.10	-
н1592	616034.84	2303298.77	Аналитический метод	0.10	-
н1593	615947.59	2303465.14	Аналитический метод	0.10	-
н1594	615937.55	2303769.86	Аналитический метод	0.10	-
н1595	615937.16	2303780.84	Аналитический метод	0.10	-
н1596	615984.05	2303795.76	Аналитический метод	0.10	-
н1597	616000.45	2303797.26	Аналитический метод	0.10	-
н1598	616102.97	2303794.09	Аналитический метод	0.10	-
н1590	616062.02	2303290.90	Аналитический метод	0.10	-
н1599	615739.23	2303362.29	Аналитический метод	0.10	-

н1600	615695.82	2303445.62	Аналитический метод	0.10	-
н1601	615631.58	2303499.14	Аналитический метод	0.10	-
н1602	615631.06	2303514.92	Аналитический метод	0.10	-
н1603	615768.24	2303519.45	Аналитический метод	0.10	-
н1604	615930.62	2303524.81	Аналитический метод	0.10	-
н1605	615932.66	2303462.70	Аналитический метод	0.10	-
н1606	615826.63	2303407.66	Аналитический метод	0.10	-
н1599	615739.23	2303362.29	Аналитический метод	0.10	-
н1607	616897.34	2304076.31	Аналитический метод	0.10	-

2. Сведения о характерных точках границ объекта					
Обозначение характерных точек границ	Координаты, м		Метод определения координат характерной точки	Средняя квадратическая погрешность положения характерной точки (M _t), м	Описание обозначения точки на местности (при наличии)
	X	Y			
1	2	3	4	5	6
н1608	616915.12	2304076.57	Аналитический метод	0.10	-
н1609	616924.33	2304063.23	Аналитический метод	0.10	-
н1610	616936.02	2304046.19	Аналитический метод	0.10	-
н1611	616945.00	2304036.29	Аналитический метод	0.10	-
н1612	616966.45	2304029.14	Аналитический метод	0.10	-
н1613	616970.48	2304019.61	Аналитический метод	0.10	-
н1614	616969.93	2304016.49	Аналитический метод	0.10	-
н1615	616961.13	2304010.08	Аналитический метод	0.10	-
н1616	616951.78	2304006.04	Аналитический метод	0.10	-
н1617	616948.67	2303999.99	Аналитический метод	0.10	-
н1618	616925.20	2303970.12	Аналитический метод	0.10	-
н1619	616917.32	2303969.93	Аналитический метод	0.10	-
н1620	616906.32	2303968.47	Аналитический метод	0.10	-
н1621	616898.26	2303968.65	Аналитический метод	0.10	-
н1622	616886.16	2303968.83	Аналитический метод	0.10	-
н1623	616871.71	2303971.97	Аналитический метод	0.10	-

н1624	616870.59	2303969.68	Аналитический метод	0.10	-
н1625	616865.08	2303958.38	Аналитический метод	0.10	-
н1626	616855.92	2303947.02	Аналитический метод	0.10	-
н1627	616845.28	2303940.24	Аналитический метод	0.10	-
н1628	616833.74	2303935.47	Аналитический метод	0.10	-
н1629	616822.19	2303938.04	Аналитический метод	0.10	-
н1630	616801.47	2303942.80	Аналитический метод	0.10	-
н1631	616784.24	2303941.70	Аналитический метод	0.10	-
н1632	616769.15	2303940.46	Аналитический метод	0.10	-

2. Сведения о характерных точках границ объекта					
Обозначение характерных точек границ	Координаты, м		Метод определения координат характерной точки	Средняя квадратическая погрешность положения характерной точки (Mt), м	Описание обозначения точки на местности (при наличии)
	X	Y			
1	2	3	4	5	6
н1633	616767.43	2303937.35	Аналитический метод	0.10	-
н1634	616769.76	2303929.24	Аналитический метод	0.10	-
н1635	616762.25	2303894.05	Аналитический метод	0.10	-
н1636	616758.77	2303884.70	Аналитический метод	0.10	-
н1637	616753.08	2303877.18	Аналитический метод	0.10	-
н1638	616743.73	2303868.02	Аналитический метод	0.10	-
н1639	616735.49	2303863.07	Аналитический метод	0.10	-
н1640	616726.60	2303863.25	Аналитический метод	0.10	-
н1641	616699.65	2303866.37	Аналитический метод	0.10	-
н1642	616679.49	2303841.80	Аналитический метод	0.10	-
н1643	616669.40	2303819.99	Аналитический метод	0.10	-
н1644	616663.91	2303797.45	Аналитический метод	0.10	-
н1645	616679.50	2303805.50	Аналитический метод	0.10	-
н1646	616681.18	2303807.22	Аналитический метод	0.10	-
н1647	616711.44	2303822.06	Аналитический метод	0.10	-
н1648	616722.44	2303824.76	Аналитический метод	0.10	-

н1649	616727.46	2303824.83	Аналитический метод	0.10	-
н1650	616735.11	2303824.10	Аналитический метод	0.10	-
н1651	616736.81	2303823.29	Аналитический метод	0.10	-
н1652	616744.46	2303821.71	Аналитический метод	0.10	-
н1653	616760.64	2303816.01	Аналитический метод	0.10	-
н1654	616770.93	2303806.85	Аналитический метод	0.10	-
н1655	616775.06	2303814.53	Аналитический метод	0.10	-
н1656	616784.31	2303818.91	Аналитический метод	0.10	-
н1657	616774.74	2303835.69	Аналитический метод	0.10	-

2. Сведения о характерных точках границ объекта					
Обозначение характерных точек границ	Координаты, м		Метод определения координат характерной точки	Средняя квадратическая погрешность положения характерной точки (M _t), м	Описание обозначения точки на местности (при наличии)
	X	Y			
1	2	3	4	5	6
н1658	616773.71	2303847.53	Аналитический метод	0.10	-
н1659	616783.93	2303844.29	Аналитический метод	0.10	-
н1660	616791.63	2303839.33	Аналитический метод	0.10	-
н1661	616794.32	2303829.21	Аналитический метод	0.10	-
н1662	616795.31	2303818.22	Аналитический метод	0.10	-
н1663	616801.35	2303810.70	Аналитический метод	0.10	-
н1664	616808.18	2303807.40	Аналитический метод	0.10	-
н1665	616806.80	2303785.36	Аналитический метод	0.10	-
н1666	616804.79	2303781.54	Аналитический метод	0.10	-
н1667	616801.86	2303775.98	Аналитический метод	0.10	-
н1668	616795.17	2303771.66	Аналитический метод	0.10	-
н1669	616787.60	2303768.15	Аналитический метод	0.10	-
н1670	616787.78	2303755.46	Аналитический метод	0.10	-
н1671	616790.49	2303744.48	Аналитический метод	0.10	-
н1672	616797.34	2303737.82	Аналитический метод	0.10	-
н1673	616802.60	2303726.04	Аналитический метод	0.10	-

н1674	616810.60	2303719.50	Аналитический метод	0.10	-
н1675	616816.13	2303714.99	Аналитический метод	0.10	-
н1676	616818.90	2303712.74	Аналитический метод	0.10	-
н1677	616821.58	2303703.47	Аналитический метод	0.10	-
н1678	616830.13	2303698.51	Аналитический метод	0.10	-
н1679	616836.74	2303708.77	Аналитический метод	0.10	-
н1680	616840.79	2303721.53	Аналитический метод	0.10	-
н1681	616847.42	2303730.94	Аналитический метод	0.10	-
н1682	616846.44	2303740.24	Аналитический метод	0.10	-

2. Сведения о характерных точках границ объекта					
Обозначение характерных точек границ	Координаты, м		Метод определения координат характерной точки	Средняя квадратическая погрешность положения характерной точки (M _t), м	Описание обозначения точки на местности (при наличии)
	X	Y			
1	2	3	4	5	6
н1683	616839.13	2303752.03	Аналитический метод	0.10	-
н1684	616833.42	2303761.23	Аналитический метод	0.10	-
н1685	616836.50	2303783.28	Аналитический метод	0.10	-
н1686	616839.93	2303788.35	Аналитический метод	0.10	-
н1687	616842.29	2303791.83	Аналитический метод	0.10	-
н1688	616843.86	2303799.47	Аналитический метод	0.10	-
н1689	616859.49	2303830.19	Аналитический метод	0.10	-
н1690	616866.85	2303848.08	Аналитический метод	0.10	-
н1691	616868.84	2303850.95	Аналитический метод	0.10	-
н1692	616875.15	2303860.05	Аналитический метод	0.10	-
н1693	616895.88	2303864.52	Аналитический метод	0.10	-
н1694	616925.09	2303859.95	Аналитический метод	0.10	-
н1695	616924.41	2303712.27	Аналитический метод	0.10	-
н1696	616924.29	2303703.55	Аналитический метод	0.10	-
н1697	616913.20	2303692.12	Аналитический метод	0.10	-
н1698	616881.54	2303656.93	Аналитический метод	0.10	-

н1699	616867.60	2303642.58	Аналитический метод	0.10	-
н1700	616810.65	2303583.91	Аналитический метод	0.10	-
н1701	616775.60	2303549.53	Аналитический метод	0.10	-
н1702	616721.21	2303492.83	Аналитический метод	0.10	-
н1703	616706.39	2303477.37	Аналитический метод	0.10	-
н1704	616676.51	2303449.74	Аналитический метод	0.10	-
н1705	616662.06	2303435.14	Аналитический метод	0.10	-
н1706	616637.96	2303410.31	Аналитический метод	0.10	-
н1707	616625.66	2303398.98	Аналитический метод	0.10	-

2. Сведения о характерных точках границ объекта					
Обозначение характерных точек границ	Координаты, м		Метод определения координат характерной точки	Средняя квадратическая погрешность положения характерной точки (M _t), м	Описание обозначения точки на местности (при наличии)
	X	Y			
1	2	3	4	5	6
н1708	616598.70	2303374.17	Аналитический метод	0.10	-
н1709	616592.25	2303368.00	Аналитический метод	0.10	-
н1710	616592.25	2303368.01	Аналитический метод	0.10	-
н1711	616588.05	2303381.32	Аналитический метод	0.10	-
н1712	616581.05	2303420.67	Аналитический метод	0.10	-
н1713	616578.66	2303460.51	Аналитический метод	0.10	-
н1714	616579.28	2303484.10	Аналитический метод	0.10	-
н1715	616581.01	2303508.60	Аналитический метод	0.10	-
н1716	616586.03	2303559.38	Аналитический метод	0.10	-
н1717	616606.21	2303763.30	Аналитический метод	0.10	-
н1718	616623.19	2303802.98	Аналитический метод	0.10	-
н1719	616869.86	2304379.51	Аналитический метод	0.10	-
н1720	616874.77	2304363.99	Аналитический метод	0.10	-
н1721	616885.33	2304315.74	Аналитический метод	0.10	-
н1722	616895.88	2304288.80	Аналитический метод	0.10	-
н1723	616899.36	2304282.93	Аналитический метод	0.10	-

н1724	616913.87	2304274.68	Аналитический метод	0.10	-
н1725	616934.34	2304264.82	Аналитический метод	0.10	-
н1726	616941.12	2304264.92	Аналитический метод	0.10	-
н1727	616946.16	2304267.53	Аналитический метод	0.10	-
н1728	616947.81	2304270.10	Аналитический метод	0.10	-
н1729	616946.01	2304277.69	Аналитический метод	0.10	-
н1730	616946.72	2304287.01	Аналитический метод	0.10	-
н1731	616950.06	2304289.60	Аналитический метод	0.10	-
н1732	616953.49	2304287.11	Аналитический метод	0.10	-

2. Сведения о характерных точках границ объекта					
Обозначение характерных точек границ	Координаты, м		Метод определения координат характерной точки	Средняя квадратическая погрешность положения характерной точки (M _t), м	Описание обозначения точки на местности (при наличии)
	X	Y			
1	2	3	4	5	6
н1733	616960.56	2304266.90	Аналитический метод	0.10	-
н1734	616967.41	2304261.92	Аналитический метод	0.10	-
н1735	616975.04	2304262.03	Аналитический метод	0.10	-
н1736	616989.36	2304266.48	Аналитический метод	0.10	-
н1737	616997.38	2304296.24	Аналитический метод	0.10	-
н1738	616997.94	2304315.72	Аналитический метод	0.10	-
н1739	617006.39	2304316.68	Аналитический метод	0.10	-
н1740	617015.68	2304318.51	Аналитический метод	0.10	-
н1741	617026.60	2304323.77	Аналитический метод	0.10	-
н1742	617030.31	2304326.07	Аналитический метод	0.10	-
н1743	617035.00	2304328.97	Аналитический метод	0.10	-
н1744	617042.59	2304331.62	Аналитический метод	0.10	-
н1745	617053.55	2304334.32	Аналитический метод	0.10	-
н1746	617058.70	2304337.60	Аналитический метод	0.10	-
н1747	617064.45	2304341.27	Аналитический метод	0.10	-
н1748	617068.41	2304359.10	Аналитический метод	0.10	-

н1749	617069.99	2304367.58	Аналитический метод	0.10	-
н1750	617067.76	2304370.29	Аналитический метод	0.10	-
н1751	617063.08	2304375.95	Аналитический метод	0.10	-
н1752	617057.10	2304380.10	Аналитический метод	0.10	-
н1753	617054.34	2304380.43	Аналитический метод	0.10	-
н1754	617044.39	2304381.61	Аналитический метод	0.10	-
н1755	617035.92	2304380.63	Аналитический метод	0.10	-
н1756	617026.66	2304377.96	Аналитический метод	0.10	-
н1757	617006.47	2304368.35	Аналитический метод	0.10	-

2. Сведения о характерных точках границ объекта					
Обозначение характерных точек границ	Координаты, м		Метод определения координат характерной точки	Средняя квадратическая погрешность положения характерной точки (M _t), м	Описание обозначения точки на местности (при наличии)
	X	Y			
1	2	3	4	5	6
н1758	616987.92	2304362.99	Аналитический метод	0.10	-
н1759	616985.13	2304379.87	Аналитический метод	0.10	-
н1760	616980.23	2304387.94	Аналитический метод	0.10	-
н1761	616976.46	2304394.14	Аналитический метод	0.10	-
н1762	616965.29	2304404.99	Аналитический метод	0.10	-
н1763	616953.23	2304417.50	Аналитический метод	0.10	-
н1764	616939.53	2304428.30	Аналитический метод	0.10	-
н1765	616922.52	2304433.99	Аналитический метод	0.10	-
н1766	616910.71	2304430.42	Аналитический метод	0.10	-
н1767	616897.21	2304426.83	Аналитический метод	0.10	-
н1768	616888.62	2304423.37	Аналитический метод	0.10	-
н1769	616888.62	2304423.38	Аналитический метод	0.10	-
н1770	616898.43	2304446.29	Аналитический метод	0.10	-
н1771	616949.56	2304486.58	Аналитический метод	0.10	-
н1772	616982.04	2304450.75	Аналитический метод	0.10	-
н1773	617005.77	2304424.71	Аналитический метод	0.10	-

н1774	617081.81	2304424.71	Аналитический метод	0.10	-
н1775	617081.74	2304299.90	Аналитический метод	0.10	-
н1776	617063.46	2304293.83	Аналитический метод	0.10	-
н1777	617058.30	2304291.44	Аналитический метод	0.10	-
н1778	617055.89	2304290.33	Аналитический метод	0.10	-
н1779	617049.84	2304291.34	Аналитический метод	0.10	-
н1780	617046.55	2304291.89	Аналитический метод	0.10	-
н1781	617037.31	2304287.53	Аналитический метод	0.10	-
н1782	617030.60	2304287.43	Аналитический метод	0.10	-

2. Сведения о характерных точках границ объекта					
Обозначение характерных точек границ	Координаты, м		Метод определения координат характерной точки	Средняя квадратическая погрешность положения характерной точки (M _t), м	Описание обозначения точки на местности (при наличии)
	X	Y			
1	2	3	4	5	6
н1783	617025.47	2304287.35	Аналитический метод	0.10	-
н1784	617018.64	2304288.92	Аналитический метод	0.10	-
н1785	616974.58	2304234.08	Аналитический метод	0.10	-
н1786	616957.86	2304220.30	Аналитический метод	0.10	-
н1787	616944.89	2304181.99	Аналитический метод	0.10	-
н1788	616934.48	2304141.20	Аналитический метод	0.10	-
н1789	616932.92	2304132.71	Аналитический метод	0.10	-
н1790	616919.32	2304135.89	Аналитический метод	0.10	-
н1791	616909.96	2304139.14	Аналитический метод	0.10	-
н1792	616921.62	2304152.01	Аналитический метод	0.10	-
н1793	616924.92	2304157.99	Аналитический метод	0.10	-
н1794	616917.95	2304171.43	Аналитический метод	0.10	-
н1795	616901.64	2304186.43	Аналитический метод	0.10	-
н1796	616892.08	2304202.38	Аналитический метод	0.10	-
н1797	616881.88	2304205.62	Аналитический метод	0.10	-
н1798	616868.34	2304205.42	Аналитический метод	0.10	-

н1799	616865.14	2304201.75	Аналитический метод	0.10	-
н1800	616860.83	2304196.82	Аналитический метод	0.10	-
н1801	616850.75	2304190.76	Аналитический метод	0.10	-
н1802	616832.32	2304178.63	Аналитический метод	0.10	-
н1803	616827.21	2304180.25	Аналитический метод	0.10	-
н1804	616823.80	2304181.89	Аналитический метод	0.10	-
н1805	616824.84	2304169.21	Аналитический метод	0.10	-
н1806	616825.04	2304155.50	Аналитический метод	0.10	-
н1807	616825.19	2304145.51	Аналитический метод	0.10	-

2. Сведения о характерных точках границ объекта					
Обозначение характерных точек границ	Координаты, м		Метод определения координат характерной точки	Средняя квадратическая погрешность положения характерной точки (M _t), м	Описание обозначения точки на местности (при наличии)
	X	Y			
1	2	3	4	5	6
н1808	616828.91	2304123.55	Аналитический метод	0.10	-
н1809	616843.60	2304103.45	Аналитический метод	0.10	-
н1810	616856.47	2304091.79	Аналитический метод	0.10	-
н1811	616869.22	2304088.58	Аналитический метод	0.10	-
н1812	616886.29	2304079.53	Аналитический метод	0.10	-
н1607	616897.34	2304076.31	Аналитический метод	0.10	-
н1813	616876.69	2304269.89	Аналитический метод	0.10	-
н1814	616880.05	2304272.49	Аналитический метод	0.10	-
н1815	616887.80	2304263.28	Аналитический метод	0.10	-
н1816	616888.84	2304249.75	Аналитический метод	0.10	-
н1817	616884.78	2304238.67	Аналитический метод	0.10	-
н1818	616879.00	2304228.44	Аналитический метод	0.10	-
н1819	616867.30	2304218.10	Аналитический метод	0.10	-
н1820	616862.86	2304215.60	Аналитический метод	0.10	-
н1821	616858.04	2304212.91	Аналитический метод	0.10	-
н1822	616847.82	2304218.66	Аналитический метод	0.10	-

н1823	616846.02	2304223.48	Аналитический метод	0.10	-
н1824	616847.55	2304237.28	Аналитический метод	0.10	-
н1825	616850.79	2304246.65	Аналитический метод	0.10	-
н1826	616854.00	2304258.54	Аналитический метод	0.10	-
н1827	616858.15	2304264.54	Аналитический метод	0.10	-
н1828	616866.57	2304267.21	Аналитический метод	0.10	-
н1813	616876.69	2304269.89	Аналитический метод	0.10	-
н1829	615583.84	2303505.02	Аналитический метод	0.10	-
н1830	615571.60	2303511.82	Аналитический метод	0.10	-

2. Сведения о характерных точках границ объекта					
Обозначение характерных точек границ	Координаты, м		Метод определения координат характерной точки	Средняя квадратическая погрешность положения характерной точки (M _t), м	Описание обозначения точки на местности (при наличии)
	X	Y			
1	2	3	4	5	6
н1831	615554.04	2303525.42	Аналитический метод	0.10	-
н1832	615548.94	2303526.32	Аналитический метод	0.10	-
н1833	615533.27	2303561.60	Аналитический метод	0.10	-
н1834	615517.95	2303568.14	Аналитический метод	0.10	-
н1835	615500.81	2303581.44	Аналитический метод	0.10	-
н1836	615496.47	2303588.99	Аналитический метод	0.10	-
н1837	615494.69	2303594.88	Аналитический метод	0.10	-
н1838	615501.32	2303605.15	Аналитический метод	0.10	-
н1839	615508.86	2303609.51	Аналитический метод	0.10	-
н1840	615516.45	2303612.15	Аналитический метод	0.10	-
н1841	615524.89	2303613.11	Аналитический метод	0.10	-
н1842	615530.30	2303648.77	Аналитический метод	0.10	-
н1843	615524.27	2303655.46	Аналитический метод	0.10	-
н1844	615516.97	2303660.58	Аналитический метод	0.10	-
н1845	615499.45	2303672.87	Аналитический метод	0.10	-
н1846	615489.20	2303678.63	Аналитический метод	0.10	-

н1847	615479.86	2303681.89	Аналитический метод	0.10	-
н1848	615475.56	2303685.22	Аналитический метод	0.10	-
н1849	615467.88	2303689.33	Аналитический метод	0.10	-
н1850	615460.95	2303701.08	Аналитический метод	0.10	-
н1851	615455.76	2303707.79	Аналитический метод	0.10	-
н1852	615449.76	2303712.78	Аналитический метод	0.10	-
н1853	615432.80	2303714.21	Аналитический метод	0.10	-
н1854	615413.38	2303711.38	Аналитический метод	0.10	-
н1855	615399.81	2303712.87	Аналитический метод	0.10	-

2. Сведения о характерных точках границ объекта					
Обозначение характерных точек границ	Координаты, м		Метод определения координат характерной точки	Средняя квадратическая погрешность положения характерной точки (M _t), м	Описание обозначения точки на местности (при наличии)
	X	Y			
1	2	3	4	5	6
н1856	615388.77	2303714.41	Аналитический метод	0.10	-
н1857	615378.20	2303722.24	Аналитический метод	0.10	-
н1858	615374.21	2303725.20	Аналитический метод	0.10	-
н1859	615345.21	2303739.17	Аналитический метод	0.10	-
н1860	615338.42	2303741.60	Аналитический метод	0.10	-
н1861	615328.18	2303746.54	Аналитический метод	0.10	-
н1862	615309.35	2303759.81	Аналитический метод	0.10	-
н1863	615299.14	2303763.02	Аналитический метод	0.10	-
н1864	615287.20	2303769.63	Аналитический метод	0.10	-
н1865	615283.75	2303772.96	Аналитический метод	0.10	-
н1866	615283.72	2303774.93	Аналитический метод	0.10	-
н1867	615283.69	2303777.21	Аналитический метод	0.10	-
н1868	615288.62	2303787.44	Аналитический метод	0.10	-
н1869	615313.54	2303819.98	Аналитический метод	0.10	-
н1870	615315.97	2303823.01	Аналитический метод	0.10	-
н1871	615329.35	2303839.69	Аналитический метод	0.10	-

н1872	615337.28	2303852.00	Аналитический метод	0.10	-
н1873	615337.61	2303852.51	Аналитический метод	0.10	-
н1874	615341.67	2303865.27	Аналитический метод	0.10	-
н1875	615340.63	2303877.12	Аналитический метод	0.10	-
н1876	615338.67	2303880.10	Аналитический метод	0.10	-
н1877	615334.57	2303886.33	Аналитический метод	0.10	-
н1878	615327.73	2303890.45	Аналитический метод	0.10	-
н1879	615326.18	2303892.10	Аналитический метод	0.10	-
н1880	615311.11	2303908.07	Аналитический метод	0.10	-

2. Сведения о характерных точках границ объекта					
Обозначение характерных точек границ	Координаты, м		Метод определения координат характерной точки	Средняя квадратическая погрешность положения характерной точки (M _t), м	Описание обозначения точки на местности (при наличии)
	X	Y			
1	2	3	4	5	6
н1881	615302.36	2303917.34	Аналитический метод	0.10	-
н1882	615299.35	2303920.53	Аналитический метод	0.10	-
н1883	615288.97	2303934.77	Аналитический метод	0.10	-
н1884	615283.74	2303944.85	Аналитический метод	0.10	-
н1885	615283.59	2303955.01	Аналитический метод	0.10	-
н1886	615286.86	2303963.53	Аналитический метод	0.10	-
н1887	615292.73	2303966.99	Аналитический метод	0.10	-
н1888	615308.84	2303966.40	Аналитический метод	0.10	-
н1889	615313.34	2303966.76	Аналитический метод	0.10	-
н1890	615321.52	2303967.42	Аналитический метод	0.10	-
н1891	615335.90	2303967.63	Аналитический метод	0.10	-
н1892	615348.60	2303968.68	Аналитический метод	0.10	-
н1893	615356.01	2303972.81	Аналитический метод	0.10	-
н1894	615359.51	2303974.76	Аналитический метод	0.10	-
н1895	615361.90	2303984.96	Аналитический метод	0.10	-
н1896	615370.34	2303986.78	Аналитический метод	0.10	-

н1897	615377.09	2303986.75	Аналитический метод	0.10	-
н1898	615414.38	2303986.57	Аналитический метод	0.10	-
н1899	615422.76	2303991.78	Аналитический метод	0.10	-
н1900	615426.89	2303999.46	Аналитический метод	0.10	-
н1901	615426.84	2304002.86	Аналитический метод	0.10	-
н1902	615424.26	2304005.37	Аналитический метод	0.10	-
н1903	615417.40	2304010.34	Аналитический метод	0.10	-
н1904	615405.52	2304012.69	Аналитический метод	0.10	-
н1905	615388.94	2304011.99	Аналитический метод	0.10	-

2. Сведения о характерных точках границ объекта					
Обозначение характерных точек границ	Координаты, м		Метод определения координат характерной точки	Средняя квадратическая погрешность положения характерной точки (M _t), м	Описание обозначения точки на местности (при наличии)
	X	Y			
1	2	3	4	5	6
н1906	615375.05	2304011.41	Аналитический метод	0.10	-
н1907	615351.00	2304015.32	Аналитический метод	0.10	-
н1908	615336.87	2304017.62	Аналитический метод	0.10	-
н1909	615331.74	2304020.92	Аналитический метод	0.10	-
н1910	615327.36	2304030.17	Аналитический метод	0.10	-
н1911	615316.71	2304045.64	Аналитический метод	0.10	-
н1912	615313.51	2304050.29	Аналитический метод	0.10	-
н1913	615297.17	2304067.83	Аналитический метод	0.10	-
н1914	615283.30	2304079.09	Аналитический метод	0.10	-
н1915	615273.77	2304086.83	Аналитический метод	0.10	-
н1916	615271.37	2304093.69	Аналитический метод	0.10	-
н1917	615272.02	2304108.10	Аналитический метод	0.10	-
н1918	615276.15	2304114.08	Аналитический метод	0.10	-
н1919	615285.42	2304117.61	Аналитический метод	0.10	-
н1920	615295.47	2304124.52	Аналитический метод	0.10	-
н1921	615305.13	2304126.10	Аналитический метод	0.10	-

н1922	615351.01	2304133.64	Аналитический метод	0.10	-
н1923	615388.99	2304139.88	Аналитический метод	0.10	-
н1924	615444.99	2304149.08	Аналитический метод	0.10	-
н1925	615465.00	2304152.37	Аналитический метод	0.10	-
н1926	615471.16	2304153.38	Аналитический метод	0.10	-
н1927	615497.39	2304159.38	Аналитический метод	0.10	-
н1928	615503.68	2304160.83	Аналитический метод	0.10	-
н1929	615530.25	2304166.96	Аналитический метод	0.10	-
н1930	615538.29	2304176.12	Аналитический метод	0.10	-

2. Сведения о характерных точках границ объекта					
Обозначение характерных точек границ	Координаты, м		Метод определения координат характерной точки	Средняя квадратическая погрешность положения характерной точки (Mt), м	Описание обозначения точки на местности (при наличии)
	X	Y			
1	2	3	4	5	6
н1931	615546.07	2304184.98	Аналитический метод	0.10	-
н1932	615547.28	2304187.60	Аналитический метод	0.10	-
н1933	615555.91	2304206.30	Аналитический метод	0.10	-
н1934	615559.24	2304228.34	Аналитический метод	0.10	-
н1935	615559.76	2304231.74	Аналитический метод	0.10	-
н1936	615559.50	2304248.68	Аналитический метод	0.10	-
н1937	615557.01	2304261.98	Аналитический метод	0.10	-
н1938	615554.92	2304273.17	Аналитический метод	0.10	-
н1939	615545.36	2304289.11	Аналитический метод	0.10	-
н1940	615521.19	2304320.08	Аналитический метод	0.10	-
н1941	615504.73	2304338.94	Аналитический метод	0.10	-
н1942	615489.38	2304356.56	Аналитический метод	0.10	-
н1943	615470.74	2304375.79	Аналитический метод	0.10	-
н1944	615419.74	2304423.58	Аналитический метод	0.10	-
н1945	615406.78	2304441.15	Аналитический метод	0.10	-
н1946	615370.64	2304467.05	Аналитический метод	0.10	-

н1947	615354.60	2304477.64	Аналитический метод	0.10	-
н1948	615354.47	2304486.10	Аналитический метод	0.10	-
н1949	615356.79	2304501.38	Аналитический метод	0.10	-
н1950	615360.01	2304512.44	Аналитический метод	0.10	-
н1951	615369.35	2304510.88	Аналитический метод	0.10	-
н1952	615381.26	2304506.83	Аналитический метод	0.10	-
н1953	615386.23	2304514.51	Аналитический метод	0.10	-
н1954	615387.01	2304518.76	Аналитический метод	0.10	-
н1955	615389.44	2304525.58	Аналитический метод	0.10	-

2. Сведения о характерных точках границ объекта					
Обозначение характерных точек границ	Координаты, м		Метод определения координат характерной точки	Средняя квадратическая погрешность положения характерной точки (M _t), м	Описание обозначения точки на местности (при наличии)
	X	Y			
1	2	3	4	5	6
н1956	615397.02	2304528.24	Аналитический метод	0.10	-
н1957	615404.70	2304524.10	Аналитический метод	0.10	-
н1958	615429.52	2304507.54	Аналитический метод	0.10	-
н1959	615499.03	2304444.21	Аналитический метод	0.10	-
н1960	615511.79	2304438.51	Аналитический метод	0.10	-
н1961	615532.20	2304428.68	Аналитический метод	0.10	-
н1962	615544.16	2304427.10	Аналитический метод	0.10	-
н1963	615550.88	2304430.59	Аналитический метод	0.10	-
н1964	615564.95	2304452.82	Аналитический метод	0.10	-
н1965	615566.32	2304455.49	Аналитический метод	0.10	-
н1966	615578.11	2304478.42	Аналитический метод	0.10	-
н1967	615583.82	2304490.26	Аналитический метод	0.10	-
н1968	615584.78	2304492.25	Аналитический метод	0.10	-
н1969	615589.62	2304502.30	Аналитический метод	0.10	-
н1970	615597.10	2304511.72	Аналитический метод	0.10	-
н1971	615603.02	2304511.81	Аналитический метод	0.10	-

н1972	615620.85	2304509.52	Аналитический метод	0.10	-
н1973	615625.08	2304508.75	Аналитический метод	0.10	-
н1974	615629.67	2304509.65	Аналитический метод	0.10	-
н1975	615634.37	2304510.58	Аналитический метод	0.10	-
н1976	615636.91	2304510.62	Аналитический метод	0.10	-
н1977	615646.22	2304511.60	Аналитический метод	0.10	-
н1978	615658.91	2304511.78	Аналитический метод	0.10	-
н1979	615663.93	2304515.24	Аналитический метод	0.10	-
н1980	615666.47	2304516.13	Аналитический метод	0.10	-

2. Сведения о характерных точках границ объекта					
Обозначение характерных точек границ	Координаты, м		Метод определения координат характерной точки	Средняя квадратическая погрешность положения характерной точки (M _t), м	Описание обозначения точки на местности (при наличии)
	X	Y			
1	2	3	4	5	6
н1981	615671.60	2304512.83	Аналитический метод	0.10	-
н1982	615683.29	2304496.67	Аналитический метод	0.10	-
н1983	615706.17	2304465.06	Аналитический метод	0.10	-
н1984	615714.68	2304459.58	Аналитический метод	0.10	-
н1985	615712.57	2304457.42	Аналитический метод	0.10	-
н1986	615632.02	2304382.06	Аналитический метод	0.10	-
н1987	615616.69	2304340.05	Аналитический метод	0.10	-
н1988	615604.44	2304227.73	Аналитический метод	0.10	-
н1989	615601.59	2304187.90	Аналитический метод	0.10	-
н1990	615593.72	2304078.30	Аналитический метод	0.10	-
н1991	615594.35	2303952.27	Аналитический метод	0.10	-
н1992	615587.89	2303916.72	Аналитический метод	0.10	-
н1993	615579.88	2303873.03	Аналитический метод	0.10	-
н1994	615553.24	2303871.79	Аналитический метод	0.10	-
н1995	615543.05	2303874.18	Аналитический метод	0.10	-
н1996	615534.57	2303874.91	Аналитический метод	0.10	-

н1997	615521.85	2303876.41	Аналитический метод	0.10	-
н1998	615515.91	2303876.32	Аналитический метод	0.10	-
н1999	615504.09	2303874.45	Аналитический метод	0.10	-
н2000	615491.43	2303871.74	Аналитический метод	0.10	-
н2001	615484.99	2303849.62	Аналитический метод	0.10	-
н2002	615477.52	2303839.33	Аналитический метод	0.10	-
н2003	615471.23	2303805.38	Аналитический метод	0.10	-
н2004	615471.40	2303794.39	Аналитический метод	0.10	-
н2005	615463.13	2303781.56	Аналитический метод	0.10	-

2. Сведения о характерных точках границ объекта					
Обозначение характерных точек границ	Координаты, м		Метод определения координат характерной точки	Средняя квадратическая погрешность положения характерной точки (M _t), м	Описание обозначения точки на местности (при наличии)
	X	Y			
1	2	3	4	5	6
н2006	615458.14	2303775.55	Аналитический метод	0.10	-
н2007	615450.59	2303770.35	Аналитический метод	0.10	-
н2008	615443.00	2303768.55	Аналитический метод	0.10	-
н2009	615437.85	2303773.55	Аналитический метод	0.10	-
н2010	615437.72	2303782.86	Аналитический метод	0.10	-
н2011	615442.59	2303796.49	Аналитический метод	0.10	-
н2012	615441.52	2303810.85	Аналитический метод	0.10	-
н2013	615438.89	2303817.60	Аналитический метод	0.10	-
н2014	615429.53	2303820.84	Аналитический метод	0.10	-
н2015	615410.82	2303826.51	Аналитический метод	0.10	-
н2016	615407.24	2303839.15	Аналитический метод	0.10	-
н2017	615399.72	2303831.41	Аналитический метод	0.10	-
н2018	615400.00	2303812.79	Аналитический метод	0.10	-
н2019	615403.69	2303793.38	Аналитический метод	0.10	-
н2020	615416.67	2303774.09	Аналитический метод	0.10	-
н2021	615422.67	2303769.93	Аналитический метод	0.10	-

н2022	615429.54	2303762.43	Аналитический метод	0.10	-
н2023	615440.64	2303757.50	Аналитический метод	0.10	-
н2024	615456.78	2303752.67	Аналитический метод	0.10	-
н2025	615466.95	2303751.98	Аналитический метод	0.10	-
н2026	615478.86	2303748.77	Аналитический метод	0.10	-
н2027	615489.88	2303748.07	Аналитический метод	0.10	-
н2028	615505.06	2303751.68	Аналитический метод	0.10	-
н2029	615516.96	2303749.33	Аналитический метод	0.10	-
н2030	615527.90	2303752.89	Аналитический метод	0.10	-

2. Сведения о характерных точках границ объекта					
Обозначение характерных точек границ	Координаты, м		Метод определения координат характерной точки	Средняя квадратическая погрешность положения характерной точки (M _t), м	Описание обозначения точки на местности (при наличии)
	X	Y			
1	2	3	4	5	6
н2031	615541.49	2303750.55	Аналитический метод	0.10	-
н2032	615540.48	2303761.53	Аналитический метод	0.10	-
н2033	615536.10	2303771.62	Аналитический метод	0.10	-
н2034	615530.95	2303776.63	Аналитический метод	0.10	-
н2035	615519.80	2303784.93	Аналитический метод	0.10	-
н2036	615509.62	2303787.33	Аналитический метод	0.10	-
н2037	615503.61	2303793.17	Аналитический метод	0.10	-
н2038	615506.84	2303803.38	Аналитический метод	0.10	-
н2039	615505.68	2303824.52	Аналитический метод	0.10	-
н2040	615509.01	2303827.96	Аналитический метод	0.10	-
н2041	615517.45	2303830.62	Аналитический метод	0.10	-
н2042	615523.47	2303823.93	Аналитический метод	0.10	-
н2043	615529.58	2303810.47	Аналитический метод	0.10	-
н2044	615547.66	2303791.28	Аналитический метод	0.10	-
н2045	615560.26	2303798.23	Аналитический метод	0.10	-
н2046	615560.80	2303818.56	Аналитический метод	0.10	-

н2047	615565.62	2303836.42	Аналитический метод	0.10	-
н2048	615569.78	2303840.70	Аналитический метод	0.10	-
н2049	615573.81	2303838.95	Аналитический метод	0.10	-
н2050	615575.39	2303838.26	Аналитический метод	0.10	-
н2051	615563.82	2303768.75	Аналитический метод	0.10	-
н2052	615555.81	2303744.09	Аналитический метод	0.10	-
н2053	615636.37	2303651.48	Аналитический метод	0.10	-
н2054	615765.23	2303726.12	Аналитический метод	0.10	-
н2055	615922.32	2303776.11	Аналитический метод	0.10	-

2. Сведения о характерных точках границ объекта					
Обозначение характерных точек границ	Координаты, м		Метод определения координат характерной точки	Средняя квадратическая погрешность положения характерной точки (M _t), м	Описание обозначения точки на местности (при наличии)
	X	Y			
1	2	3	4	5	6
н2056	615922.56	2303769.35	Аналитический метод	0.10	-
н2057	615930.12	2303539.80	Аналитический метод	0.10	-
н2058	615929.50	2303539.78	Аналитический метод	0.10	-
н2059	615615.86	2303529.43	Аналитический метод	0.10	-
н2060	615616.52	2303481.94	Аналитический метод	0.10	-
н1829	615583.84	2303505.02	Аналитический метод	0.10	-
н2061	616576.81	2303770.85	Аналитический метод	0.10	-
н2062	616551.11	2303511.13	Аналитический метод	0.10	-
н2063	616550.23	2303498.56	Аналитический метод	0.10	-
н2064	616113.24	2303488.84	Аналитический метод	0.10	-
н2065	616138.25	2303796.07	Аналитический метод	0.10	-
н2066	616578.62	2303775.08	Аналитический метод	0.10	-
н2061	616576.81	2303770.85	Аналитический метод	0.10	-
н2067	615639.89	2303680.02	Аналитический метод	0.10	-
н2068	615638.07	2303689.31	Аналитический метод	0.10	-
н2069	615637.06	2303699.45	Аналитический метод	0.10	-

н2070	615643.53	2303720.72	Аналитический метод	0.10	-
н2071	615645.05	2303732.58	Аналитический метод	0.10	-
н2072	615650.01	2303741.12	Аналитический метод	0.10	-
н2073	615641.41	2303749.47	Аналитический метод	0.10	-
н2074	615635.34	2303758.69	Аналитический метод	0.10	-
н2075	615634.96	2303784.10	Аналитический метод	0.10	-
н2076	615643.38	2303787.61	Аналитический метод	0.10	-
н2077	615667.89	2303791.35	Аналитический метод	0.10	-
н2078	615673.73	2303797.37	Аналитический метод	0.10	-

2. Сведения о характерных точках границ объекта					
Обозначение характерных точек границ	Координаты, м		Метод определения координат характерной точки	Средняя квадратическая погрешность положения характерной точки (M _t), м	Описание обозначения точки на местности (при наличии)
	X	Y			
1	2	3	4	5	6
н2079	615676.42	2303787.24	Аналитический метод	0.10	-
н2080	615670.66	2303774.46	Аналитический метод	0.10	-
н2081	615673.34	2303765.19	Аналитический метод	0.10	-
н2082	615683.74	2303749.24	Аналитический метод	0.10	-
н2083	615693.15	2303744.31	Аналитический метод	0.10	-
н2084	615702.36	2303750.37	Аналитический метод	0.10	-
н2085	615707.12	2303771.62	Аналитический метод	0.10	-
н2086	615714.27	2303803.06	Аналитический метод	0.10	-
н2087	615707.39	2303811.42	Аналитический метод	0.10	-
н2088	615699.71	2303815.53	Аналитический метод	0.10	-
н2089	615693.85	2303811.22	Аналитический метод	0.10	-
н2090	615675.56	2303819.90	Аналитический метод	0.10	-
н2091	615678.33	2303829.61	Аналитический метод	0.10	-
н2092	615668.92	2303835.39	Аналитический метод	0.10	-
н2093	615653.83	2303843.30	Аналитический метод	0.10	-
н2094	615648.46	2303846.10	Аналитический метод	0.10	-

н2095	615634.88	2303847.59	Аналитический метод	0.10	-
н2096	615624.65	2303852.52	Аналитический метод	0.10	-
н2097	615614.16	2303858.59	Аналитический метод	0.10	-
н2098	615607.55	2303862.43	Аналитический метод	0.10	-
н2099	615597.34	2303865.67	Аналитический метод	0.10	-
н2100	615595.31	2303866.55	Аналитический метод	0.10	-
н2101	615609.36	2303950.95	Аналитический метод	0.10	-
н2102	615609.24	2303995.99	Аналитический метод	0.10	-
н2103	615869.10	2303996.05	Аналитический метод	0.10	-

2. Сведения о характерных точках границ объекта					
Обозначение характерных точек границ	Координаты, м		Метод определения координат характерной точки	Средняя квадратическая погрешность положения характерной точки (M _t), м	Описание обозначения точки на местности (при наличии)
	X	Y			
1	2	3	4	5	6
н2104	616118.59	2303996.05	Аналитический метод	0.10	-
н2105	616104.15	2303809.06	Аналитический метод	0.10	-
н2106	615999.99	2303812.28	Аналитический метод	0.10	-
н2107	615986.21	2303811.02	Аналитический метод	0.10	-
н2108	615993.53	2303814.80	Аналитический метод	0.10	-
н2109	616002.78	2303818.33	Аналитический метод	0.10	-
н2110	616012.91	2303820.18	Аналитический метод	0.10	-
н2111	616023.90	2303821.20	Аналитический метод	0.10	-
н2112	616034.03	2303823.88	Аналитический метод	0.10	-
н2113	616047.53	2303826.61	Аналитический метод	0.10	-
н2114	616056.81	2303829.30	Аналитический метод	0.10	-
н2115	616069.45	2303833.71	Аналитический метод	0.10	-
н2116	616076.09	2303842.27	Аналитический метод	0.10	-
н2117	616074.24	2303853.25	Аналитический метод	0.10	-
н2118	616061.33	2303867.46	Аналитический метод	0.10	-
н2119	616054.49	2303871.60	Аналитический метод	0.10	-

н2120	616034.10	2303877.21	Аналитический метод	0.10	-
н2121	616021.37	2303878.72	Аналитический метод	0.10	-
н2122	616011.26	2303875.19	Аналитический метод	0.10	-
н2123	616002.87	2303869.97	Аналитический метод	0.10	-
н2124	615982.76	2303855.28	Аналитический метод	0.10	-
н2125	615975.25	2303847.56	Аналитический метод	0.10	-
н2126	615965.20	2303839.78	Аналитический метод	0.10	-
н2127	615960.21	2303833.79	Аналитический метод	0.10	-
н2128	615954.46	2303822.70	Аналитический метод	0.10	-

2. Сведения о характерных точках границ объекта					
Обозначение характерных точек границ	Координаты, м		Метод определения координат характерной точки	Средняя квадратическая погрешность положения характерной точки (M _t), м	Описание обозначения точки на местности (при наличии)
	X	Y			
1	2	3	4	5	6
н2129	615957.13	2303813.41	Аналитический метод	0.10	-
н2130	615961.42	2303810.95	Аналитический метод	0.10	-
н2131	615981.05	2303810.54	Аналитический метод	0.10	-
н2132	615759.13	2303739.92	Аналитический метод	0.10	-
н2133	615640.62	2303671.27	Аналитический метод	0.10	-
н2067	615639.89	2303680.02	Аналитический метод	0.10	-
н2134	615572.70	2303747.53	Аналитический метод	0.10	-
н2135	615578.44	2303765.19	Аналитический метод	0.10	-
н2136	615579.95	2303774.30	Аналитический метод	0.10	-
н2137	615581.81	2303772.30	Аналитический метод	0.10	-
н2138	615595.50	2303762.35	Аналитический метод	0.10	-
н2139	615598.13	2303756.46	Аналитический метод	0.10	-
н2140	615593.17	2303748.76	Аналитический метод	0.10	-
н2141	615603.35	2303747.22	Аналитический метод	0.10	-
н2142	615621.23	2303740.70	Аналитический метод	0.10	-
н2143	615622.20	2303732.25	Аналитический метод	0.10	-

н2144	615622.53	2303709.81	Аналитический метод	0.10	-
н2145	615622.80	2303691.62	Аналитический метод	0.10	-
н2146	615623.24	2303689.43	Аналитический метод	0.10	-
н2134	615572.70	2303747.53	Аналитический метод	0.10	-
н2147	616589.98	2304165.22	Аналитический метод	0.10	-
н2148	616721.07	2304108.03	Аналитический метод	0.10	-
н2149	616582.81	2303784.89	Аналитический метод	0.10	-
н2150	616577.95	2303785.12	Аналитический метод	0.10	-
н2151	616139.02	2303806.04	Аналитический метод	0.10	-

2. Сведения о характерных точках границ объекта					
Обозначение характерных точек границ	Координаты, м		Метод определения координат характерной точки	Средняя квадратическая погрешность положения характерной точки (M _t), м	Описание обозначения точки на местности (при наличии)
	X	Y			
1	2	3	4	5	6
н2152	616151.64	2303969.46	Аналитический метод	0.10	-
н2153	616157.96	2304051.26	Аналитический метод	0.10	-
н2154	616163.73	2304126.00	Аналитический метод	0.10	-
н2155	616464.45	2304106.68	Аналитический метод	0.10	-
н2156	616500.39	2304121.61	Аналитический метод	0.10	-
н2157	616525.57	2304150.39	Аналитический метод	0.10	-
н2158	616532.57	2304179.69	Аналитический метод	0.10	-
н2147	616589.98	2304165.22	Аналитический метод	0.10	-
н2159	615611.42	2303830.31	Аналитический метод	0.10	-
н2160	615611.55	2303821.85	Аналитический метод	0.10	-
н2161	615585.01	2303804.71	Аналитический метод	0.10	-
н2162	615590.83	2303839.65	Аналитический метод	0.10	-
н2163	615596.05	2303840.26	Аналитический метод	0.10	-
н2164	615605.40	2303837.01	Аналитический метод	0.10	-
н2159	615611.42	2303830.31	Аналитический метод	0.10	-
н2165	615869.10	2304008.05	Аналитический метод	0.10	-

н2166	615609.21	2304007.99	Аналитический метод	0.10	-
н2167	615609.01	2304081.83	Аналитический метод	0.10	-
н2168	615616.55	2304186.83	Аналитический метод	0.10	-
н2169	615619.38	2304226.38	Аналитический метод	0.10	-
н2170	615631.40	2304336.62	Аналитический метод	0.10	-
н2171	615644.89	2304373.56	Аналитический метод	0.10	-
н2172	615718.50	2304442.46	Аналитический метод	0.10	-
н2173	615761.99	2304442.72	Аналитический метод	0.10	-
н2174	615778.99	2304459.93	Аналитический метод	0.10	-

2. Сведения о характерных точках границ объекта					
Обозначение характерных точек границ	Координаты, м		Метод определения координат характерной точки	Средняя квадратическая погрешность положения характерной точки (M _t), м	Описание обозначения точки на местности (при наличии)
	X	Y			
1	2	3	4	5	6
н2175	615791.48	2304453.26	Аналитический метод	0.10	-
н2176	615800.60	2304434.29	Аналитический метод	0.10	-
н2177	615792.21	2304429.95	Аналитический метод	0.10	-
н2178	615787.21	2304424.78	Аналитический метод	0.10	-
н2179	615781.35	2304420.46	Аналитический метод	0.10	-
н2180	615792.53	2304407.92	Аналитический метод	0.10	-
н2181	615804.53	2304398.79	Аналитический метод	0.10	-
н2182	615817.49	2304380.34	Аналитический метод	0.10	-
н2183	615828.59	2304374.59	Аналитический метод	0.10	-
н2184	615837.08	2304373.01	Аналитический метод	0.10	-
н2185	615843.88	2304370.58	Аналитический метод	0.10	-
н2186	615842.93	2304377.33	Аналитический метод	0.10	-
н2187	615851.29	2304385.08	Аналитический метод	0.10	-
н2188	615860.56	2304388.61	Аналитический метод	0.10	-
н2189	615868.89	2304397.20	Аналитический метод	0.10	-
н2190	615875.73	2304393.07	Аналитический метод	0.10	-

н2191	615880.89	2304387.22	Аналитический метод	0.10	-
н2192	615891.11	2304383.13	Аналитический метод	0.10	-
н2193	615896.25	2304378.98	Аналитический метод	0.10	-
н2194	615900.63	2304370.57	Аналитический метод	0.10	-
н2195	615903.35	2304357.91	Аналитический метод	0.10	-
н2196	615900.87	2304353.64	Аналитический метод	0.10	-
н2197	615893.16	2304359.46	Аналитический метод	0.10	-
н2198	615887.14	2304366.14	Аналитический метод	0.10	-
н2199	615880.35	2304366.88	Аналитический метод	0.10	-

2. Сведения о характерных точках границ объекта					
Обозначение характерных точек границ	Координаты, м		Метод определения координат характерной точки	Средняя квадратическая погрешность положения характерной точки (M _t), м	Описание обозначения точки на местности (при наличии)
	X	Y			
1	2	3	4	5	6
н2200	615871.91	2304365.92	Аналитический метод	0.10	-
н2201	615869.45	2304359.11	Аналитический метод	0.10	-
н2202	615868.73	2304351.48	Аналитический метод	0.10	-
н2203	615872.25	2304343.05	Аналитический метод	0.10	-
н2204	615878.33	2304331.28	Аналитический метод	0.10	-
н2205	615881.03	2304321.17	Аналитический метод	0.10	-
н2206	615884.63	2304305.99	Аналитический метод	0.10	-
н2207	615879.70	2304295.76	Аналитический метод	0.10	-
н2208	615871.25	2304294.77	Аналитический метод	0.10	-
н2209	615863.60	2304296.35	Аналитический метод	0.10	-
н2210	615858.46	2304300.52	Аналитический метод	0.10	-
н2211	615846.51	2304307.96	Аналитический метод	0.10	-
н2212	615836.29	2304311.20	Аналитический метод	0.10	-
н2213	615829.53	2304311.09	Аналитический метод	0.10	-
н2214	615816.03	2304306.66	Аналитический метод	0.10	-
н2215	615804.34	2304296.33	Аналитический метод	0.10	-

н2216	615800.21	2304288.65	Аналитический метод	0.10	-
н2217	615788.57	2304274.93	Аналитический метод	0.10	-
н2218	615782.87	2304259.59	Аналитический метод	0.10	-
н2219	615757.37	2304266.83	Аналитический метод	0.10	-
н2220	615754.65	2304278.66	Аналитический метод	0.10	-
н2221	615745.34	2304278.51	Аналитический метод	0.10	-
н2222	615732.61	2304280.88	Аналитический метод	0.10	-
н2223	615723.36	2304275.66	Аналитический метод	0.10	-
н2224	615721.85	2304263.78	Аналитический метод	0.10	-

2. Сведения о характерных точках границ объекта					
Обозначение характерных точек границ	Координаты, м		Метод определения координат характерной точки	Средняя квадратическая погрешность положения характерной точки (M _t), м	Описание обозначения точки на местности (при наличии)
	X	Y			
1	2	3	4	5	6
н2225	615724.61	2304248.56	Аналитический метод	0.10	-
н2226	615728.14	2304239.31	Аналитический метод	0.10	-
н2227	615718.94	2304231.56	Аналитический метод	0.10	-
н2228	615712.06	2304239.07	Аналитический метод	0.10	-
н2229	615701.77	2304247.39	Аналитический метод	0.10	-
н2230	615695.73	2304254.92	Аналитический метод	0.10	-
н2231	615696.49	2304260.86	Аналитический метод	0.10	-
н2232	615684.69	2304257.31	Аналитический метод	0.10	-
н2233	615677.07	2304257.19	Аналитический метод	0.10	-
н2234	615672.90	2304252.88	Аналитический метод	0.10	-
н2235	615670.42	2304248.63	Аналитический метод	0.10	-
н2236	615668.04	2304237.58	Аналитический метод	0.10	-
н2237	615669.06	2304225.74	Аналитический метод	0.10	-
н2238	615672.69	2304209.70	Аналитический метод	0.10	-
н2239	615681.21	2304206.44	Аналитический метод	0.10	-
н2240	615681.33	2304197.98	Аналитический метод	0.10	-

н2241	615683.17	2304188.69	Аналитический метод	0.10	-
н2242	615689.27	2304176.92	Аналитический метод	0.10	-
н2243	615701.08	2304178.80	Аналитический метод	0.10	-
н2244	615712.94	2304178.97	Аналитический метод	0.10	-
н2245	615722.27	2304178.27	Аналитический метод	0.10	-
н2246	615728.30	2304170.72	Аналитический метод	0.10	-
н2247	615741.97	2304163.32	Аналитический метод	0.10	-
н2248	615753.90	2304157.55	Аналитический метод	0.10	-
н2249	615777.60	2304157.90	Аналитический метод	0.10	-

2. Сведения о характерных точках границ объекта					
Обозначение характерных точек границ	Координаты, м		Метод определения координат характерной точки	Средняя квадратическая погрешность положения характерной точки (Mt), м	Описание обозначения точки на местности (при наличии)
	X	Y			
1	2	3	4	5	6
н2250	615778.36	2304164.69	Аналитический метод	0.10	-
н2251	615767.95	2304181.48	Аналитический метод	0.10	-
н2252	615755.93	2304191.47	Аналитический метод	0.10	-
н2253	615747.50	2304190.48	Аналитический метод	0.10	-
н2254	615738.06	2304197.13	Аналитический метод	0.10	-
н2255	615728.56	2304211.37	Аналитический метод	0.10	-
н2256	615741.80	2304231.90	Аналитический метод	0.10	-
н2257	615742.50	2304240.38	Аналитический метод	0.10	-
н2258	615744.95	2304246.34	Аналитический метод	0.10	-
н2259	615753.35	2304251.54	Аналитический метод	0.10	-
н2260	615760.13	2304251.64	Аналитический метод	0.10	-
н2261	615779.66	2304247.69	Аналитический метод	0.10	-
н2262	615841.67	2304234.22	Аналитический метод	0.10	-
н2263	615844.08	2304242.73	Аналитический метод	0.10	-
н2264	615852.46	2304249.62	Аналитический метод	0.10	-
н2265	615858.33	2304252.25	Аналитический метод	0.10	-

н2266	615868.47	2304254.09	Аналитический метод	0.10	-
н2267	615878.60	2304256.79	Аналитический метод	0.10	-
н2268	615881.82	2304267.84	Аналитический метод	0.10	-
н2269	615879.94	2304279.67	Аналитический метод	0.10	-
н2270	615894.37	2304278.19	Аналитический метод	0.10	-
н2271	615902.17	2304266.45	Аналитический метод	0.10	-
н2272	615908.38	2304246.21	Аналитический метод	0.10	-
н2273	615911.10	2304234.41	Аналитический метод	0.10	-
н2274	615903.47	2304235.13	Аналитический метод	0.10	-

2. Сведения о характерных точках границ объекта					
Обозначение характерных точек границ	Координаты, м		Метод определения координат характерной точки	Средняя квадратическая погрешность положения характерной точки (M _t), м	Описание обозначения точки на местности (при наличии)
	X	Y			
1	2	3	4	5	6
н2275	615894.90	2304241.78	Аналитический метод	0.10	-
н2276	615886.42	2304243.36	Аналитический метод	0.10	-
н2277	615884.02	2304234.01	Аналитический метод	0.10	-
н2278	615877.32	2304227.97	Аналитический метод	0.10	-
н2279	615891.78	2304223.95	Аналитический метод	0.10	-
н2280	615906.27	2304217.40	Аналитический метод	0.10	-
н2281	615916.55	2304209.93	Аналитический метод	0.10	-
н2282	615929.37	2304201.65	Аналитический метод	0.10	-
н2283	615940.54	2304190.82	Аналитический метод	0.10	-
н2284	615949.06	2304186.70	Аналитический метод	0.10	-
н2285	615964.47	2304175.92	Аналитический метод	0.10	-
н2286	615992.78	2304150.95	Аналитический метод	0.10	-
н2287	616000.50	2304143.43	Аналитический метод	0.10	-
н2288	616013.27	2304139.39	Аналитический метод	0.10	-
н2289	616022.47	2304147.15	Аналитический метод	0.10	-
н2290	616025.77	2304153.13	Аналитический метод	0.10	-

н2291	616025.63	2304162.44	Аналитический метод	0.10	-
н2292	616029.60	2304174.96	Аналитический метод	0.10	-
н2293	616029.19	2304177.62	Аналитический метод	0.10	-
н2294	616026.00	2304193.78	Аналитический метод	0.10	-
н2295	616025.91	2304199.71	Аналитический метод	0.10	-
н2296	616021.48	2304214.02	Аналитический метод	0.10	-
н2297	616016.25	2304224.11	Аналитический метод	0.10	-
н2298	616006.86	2304229.05	Аналитический метод	0.10	-
н2299	615999.21	2304230.63	Аналитический метод	0.10	-

2. Сведения о характерных точках границ объекта					
Обозначение характерных точек границ	Координаты, м		Метод определения координат характерной точки	Средняя квадратическая погрешность положения характерной точки (M _t), м	Описание обозначения точки на местности (при наличии)
	X	Y			
1	2	3	4	5	6
н2300	615989.78	2304238.96	Аналитический метод	0.10	-
н2301	615962.51	2304251.26	Аналитический метод	0.10	-
н2302	615942.00	2304263.65	Аналитический метод	0.10	-
н2303	615927.48	2304272.75	Аналитический метод	0.10	-
н2304	615920.56	2304281.96	Аналитический метод	0.10	-
н2305	615909.31	2304298.73	Аналитический метод	0.10	-
н2306	615912.24	2304329.26	Аналитический метод	0.10	-
н2307	615924.77	2304340.45	Аналитический метод	0.10	-
н2308	615933.13	2304347.36	Аналитический метод	0.10	-
н2309	615933.47	2304347.36	Аналитический метод	0.10	-
н2310	615936.34	2304338.24	Аналитический метод	0.10	-
н2311	615993.20	2304251.64	Аналитический метод	0.10	-
н2312	616137.73	2304243.88	Аналитический метод	0.10	-
н2313	616119.52	2304008.05	Аналитический метод	0.10	-
н2165	615869.10	2304008.05	Аналитический метод	0.10	-
н2314	615885.66	2304064.69	Аналитический метод	0.10	-

н2315	615887.28	2304070.62	Аналитический метод	0.10	-
н2316	615893.90	2304080.90	Аналитический метод	0.10	-
н2317	615898.76	2304096.21	Аналитический метод	0.10	-
н2318	615897.79	2304103.82	Аналитический метод	0.10	-
н2319	615895.09	2304113.94	Аналитический метод	0.10	-
н2320	615888.27	2304118.90	Аналитический метод	0.10	-
н2321	615878.05	2304122.99	Аналитический метод	0.10	-
н2322	615868.67	2304125.38	Аналитический метод	0.10	-
н2323	615865.98	2304136.36	Аналитический метод	0.10	-

2. Сведения о характерных точках границ объекта					
Обозначение характерных точек границ	Координаты, м		Метод определения координат характерной точки	Средняя квадратическая погрешность положения характерной точки (Mt), м	Описание обозначения точки на местности (при наличии)
	X	Y			
1	2	3	4	5	6
н2324	615866.81	2304138.06	Аналитический метод	0.10	-
н2325	615871.86	2304139.84	Аналитический метод	0.10	-
н2326	615880.27	2304144.20	Аналитический метод	0.10	-
н2327	615890.43	2304144.35	Аналитический метод	0.10	-
н2328	615898.02	2304146.16	Аналитический метод	0.10	-
н2329	615907.31	2304147.13	Аналитический метод	0.10	-
н2330	615918.49	2304135.46	Аналитический метод	0.10	-
н2331	615929.61	2304128.84	Аналитический метод	0.10	-
н2332	615942.38	2304123.10	Аналитический метод	0.10	-
н2333	615950.93	2304117.30	Аналитический метод	0.10	-
н2334	615956.14	2304108.90	Аналитический метод	0.10	-
н2335	615961.29	2304103.89	Аналитический метод	0.10	-
н2336	615955.48	2304097.04	Аналитический метод	0.10	-
н2337	615946.94	2304101.99	Аналитический метод	0.10	-
н2338	615936.72	2304105.23	Аналитический метод	0.10	-
н2339	615926.52	2304107.63	Аналитический метод	0.10	-

н2340	615918.07	2304107.50	Аналитический метод	0.10	-
н2341	615917.35	2304099.03	Аналитический метод	0.10	-
н2342	615921.62	2304095.70	Аналитический метод	0.10	-
н2343	615935.26	2304089.12	Аналитический метод	0.10	-
н2344	615950.57	2304085.13	Аналитический метод	0.10	-
н2345	615967.62	2304077.76	Аналитический метод	0.10	-
н2346	615977.92	2304067.76	Аналитический метод	0.10	-
н2347	615989.90	2304059.46	Аналитический метод	0.10	-
н2348	615990.86	2304051.00	Аналитический метод	0.10	-

2. Сведения о характерных точках границ объекта					
Обозначение характерных точек границ	Координаты, м		Метод определения координат характерной точки	Средняя квадратическая погрешность положения характерной точки (M _t), м	Описание обозначения точки на местности (при наличии)
	X	Y			
1	2	3	4	5	6
н2349	615990.13	2304044.22	Аналитический метод	0.10	-
н2350	615990.19	2304039.29	Аналитический метод	0.10	-
н2351	615970.66	2304043.93	Аналитический метод	0.10	-
н2352	615956.99	2304051.35	Аналитический метод	0.10	-
н2353	615949.40	2304049.55	Аналитический метод	0.10	-
н2354	615942.58	2304053.67	Аналитический метод	0.10	-
н2355	615929.06	2304050.94	Аналитический метод	0.10	-
н2356	615917.29	2304044.82	Аналитический метод	0.10	-
н2357	615909.71	2304042.18	Аналитический метод	0.10	-
н2358	615900.29	2304049.66	Аналитический метод	0.10	-
н2359	615890.97	2304049.52	Аналитический метод	0.10	-
н2360	615886.63	2304057.93	Аналитический метод	0.10	-
н2314	615885.66	2304064.69	Аналитический метод	0.10	-
н2361	616805.38	2304305.09	Аналитический метод	0.10	-
н2362	616726.97	2304121.82	Аналитический метод	0.10	-
н2363	616594.84	2304179.46	Аналитический метод	0.10	-

н2364	616535.72	2304194.36	Аналитический метод	0.10	-
н2365	616539.06	2304209.88	Аналитический метод	0.10	-
н2366	616550.30	2304335.67	Аналитический метод	0.10	-
н2367	616747.36	2304330.09	Аналитический метод	0.10	-
н2361	616805.38	2304305.09	Аналитический метод	0.10	-
н2368	616527.49	2304361.33	Аналитический метод	0.10	-
н2369	616514.30	2304213.63	Аналитический метод	0.10	-
н2370	616508.19	2304185.22	Аналитический метод	0.10	-
н2371	616502.69	2304162.20	Аналитический метод	0.10	-

2. Сведения о характерных точках границ объекта					
Обозначение характерных точек границ	Координаты, м		Метод определения координат характерной точки	Средняя квадратическая погрешность положения характерной точки (M _t), м	Описание обозначения точки на местности (при наличии)
	X	Y			
1	2	3	4	5	6
н2372	616485.41	2304142.46	Аналитический метод	0.10	-
н2373	616460.24	2304132.00	Аналитический метод	0.10	-
н2374	616165.66	2304150.93	Аналитический метод	0.10	-
н2375	616211.92	2304749.98	Аналитический метод	0.10	-
н2376	616215.47	2304749.66	Аналитический метод	0.10	-
н2377	616229.12	2304713.51	Аналитический метод	0.10	-
н2378	616241.54	2304684.84	Аналитический метод	0.10	-
н2379	616248.00	2304679.71	Аналитический метод	0.10	-
н2380	616271.40	2304661.14	Аналитический метод	0.10	-
н2381	616316.26	2304662.35	Аналитический метод	0.10	-
н2382	616377.32	2304676.00	Аналитический метод	0.10	-
н2383	616414.68	2304674.73	Аналитический метод	0.10	-
н2384	616434.58	2304647.30	Аналитический метод	0.10	-
н2385	616445.74	2304608.66	Аналитический метод	0.10	-
н2386	616470.60	2304576.25	Аналитический метод	0.10	-
н2387	616501.73	2304565.00	Аналитический метод	0.10	-

н2388	616521.44	2304567.87	Аналитический метод	0.10	-
н2389	616533.56	2304569.63	Аналитический метод	0.10	-
н2390	616565.68	2304573.49	Аналитический метод	0.10	-
н2391	616574.64	2304575.74	Аналитический метод	0.10	-
н2392	616580.03	2304577.09	Аналитический метод	0.10	-
н2393	616582.57	2304576.28	Аналитический метод	0.10	-
н2394	616596.00	2304584.10	Аналитический метод	0.10	-
н2395	616606.79	2304591.52	Аналитический метод	0.10	-
н2396	616613.60	2304596.21	Аналитический метод	0.10	-

2. Сведения о характерных точках границ объекта					
Обозначение характерных точек границ	Координаты, м		Метод определения координат характерной точки	Средняя квадратическая погрешность положения характерной точки (M _t), м	Описание обозначения точки на местности (при наличии)
	X	Y			
1	2	3	4	5	6
н2397	616624.54	2304601.45	Аналитический метод	0.10	-
н2398	616630.53	2304597.31	Аналитический метод	0.10	-
н2399	616634.03	2304588.89	Аналитический метод	0.10	-
н2400	616635.95	2304573.68	Аналитический метод	0.10	-
н2401	616639.28	2304546.24	Аналитический метод	0.10	-
н2402	616640.77	2304533.96	Аналитический метод	0.10	-
н2403	616641.73	2304526.35	Аналитический метод	0.10	-
н2404	616635.87	2304522.02	Аналитический метод	0.10	-
н2405	616628.38	2304513.46	Аналитический метод	0.10	-
н2406	616629.43	2304499.92	Аналитический метод	0.10	-
н2407	616634.63	2304492.38	Аналитический метод	0.10	-
н2408	616642.37	2304484.02	Аналитический метод	0.10	-
н2409	616649.94	2304487.52	Аналитический метод	0.10	-
н2410	616650.92	2304478.23	Аналитический метод	0.10	-
н2411	616661.49	2304450.44	Аналитический метод	0.10	-
н2412	616655.94	2304424.96	Аналитический метод	0.10	-

н2413	616655.62	2304389.38	Аналитический метод	0.10	-
н2414	616656.87	2304357.66	Аналитический метод	0.10	-
н2368	616527.49	2304361.33	Аналитический метод	0.10	-
н2415	616138.88	2304258.84	Аналитический метод	0.10	-
н2416	616001.58	2304266.21	Аналитический метод	0.10	-
н2417	615950.02	2304344.73	Аналитический метод	0.10	-
н2418	615927.83	2304415.30	Аналитический метод	0.10	-
н2419	615933.33	2304577.54	Аналитический метод	0.10	-
н2420	616162.87	2304569.45	Аналитический метод	0.10	-

2. Сведения о характерных точках границ объекта					
Обозначение характерных точек границ	Координаты, м		Метод определения координат характерной точки	Средняя квадратическая погрешность положения характерной точки (M _t), м	Описание обозначения точки на местности (при наличии)
	X	Y			
1	2	3	4	5	6
н2415	616138.88	2304258.84	Аналитический метод	0.10	-
н2421	617309.50	2304770.23	Аналитический метод	0.10	-
н2422	617332.16	2304743.93	Аналитический метод	0.10	-
н2423	617335.50	2304740.05	Аналитический метод	0.10	-
н2424	617362.98	2304708.16	Аналитический метод	0.10	-
н2425	617373.29	2304696.19	Аналитический метод	0.10	-
н2426	617397.19	2304668.45	Аналитический метод	0.10	-
н2427	617422.75	2304638.79	Аналитический метод	0.10	-
н2428	617455.00	2304601.36	Аналитический метод	0.10	-
н2429	617497.23	2304552.35	Аналитический метод	0.10	-
н2430	617495.42	2304531.50	Аналитический метод	0.10	-
н2431	617495.19	2304528.84	Аналитический метод	0.10	-
н2432	617495.40	2304514.43	Аналитический метод	0.10	-
н2433	617494.73	2304501.72	Аналитический метод	0.10	-
н2434	617492.28	2304496.61	Аналитический метод	0.10	-
н2435	617483.89	2304490.56	Аналитический метод	0.10	-

н2436	617454.93	2304502.83	Аналитический метод	0.10	-
н2437	617451.77	2304503.78	Аналитический метод	0.10	-
н2438	617427.05	2304511.18	Аналитический метод	0.10	-
н2439	617406.45	2304517.36	Аналитический метод	0.10	-
н2440	617403.63	2304518.49	Аналитический метод	0.10	-
н2441	617386.01	2304525.51	Аналитический метод	0.10	-
н2442	617360.73	2304526.56	Аналитический метод	0.10	-
н2443	617355.40	2304526.75	Аналитический метод	0.10	-
н2444	617347.67	2304525.30	Аналитический метод	0.10	-

2. Сведения о характерных точках границ объекта					
Обозначение характерных точек границ	Координаты, м		Метод определения координат характерной точки	Средняя квадратическая погрешность положения характерной точки (M _t), м	Описание обозначения точки на местности (при наличии)
	X	Y			
1	2	3	4	5	6
н2445	617331.02	2304522.16	Аналитический метод	0.10	-
н2446	617321.74	2304519.49	Аналитический метод	0.10	-
н2447	617316.77	2304511.79	Аналитический метод	0.10	-
н2448	617317.84	2304498.28	Аналитический метод	0.10	-
н2449	617314.65	2304487.24	Аналитический метод	0.10	-
н2450	617303.24	2304447.81	Аналитический метод	0.10	-
н2451	617289.73	2304401.01	Аналитический метод	0.10	-
н2452	617288.84	2304397.93	Аналитический метод	0.10	-
н2453	617257.65	2304420.42	Аналитический метод	0.10	-
н2454	617253.88	2304425.78	Аналитический метод	0.10	-
н2455	617246.48	2304436.30	Аналитический метод	0.10	-
н2456	617243.54	2304443.16	Аналитический метод	0.10	-
н2457	617235.35	2304462.27	Аналитический метод	0.10	-
н2458	617232.36	2304469.24	Аналитический метод	0.10	-
н2459	617226.45	2304480.76	Аналитический метод	0.10	-
н2460	617208.83	2304515.12	Аналитический метод	0.10	-

н2461	617206.41	2304517.19	Аналитический метод	0.10	-
н2462	617172.36	2304546.30	Аналитический метод	0.10	-
н2463	617172.46	2304537.60	Аналитический метод	0.10	-
н2464	617170.94	2304525.73	Аналитический метод	0.10	-
н2465	617171.05	2304518.10	Аналитический метод	0.10	-
н2466	617160.96	2304513.74	Аналитический метод	0.10	-
н2467	617145.74	2304512.65	Аналитический метод	0.10	-
н2468	617144.94	2304508.41	Аналитический метод	0.10	-
н2469	617145.17	2304493.17	Аналитический метод	0.10	-

2. Сведения о характерных точках границ объекта					
Обозначение характерных точек границ	Координаты, м		Метод определения координат характерной точки	Средняя квадратическая погрешность положения характерной точки (M _t), м	Описание обозначения точки на местности (при наличии)
	X	Y			
1	2	3	4	5	6
н2470	617146.44	2304486.80	Аналитический метод	0.10	-
н2471	617147.02	2304483.89	Аналитический метод	0.10	-
н2472	617152.99	2304479.75	Аналитический метод	0.10	-
н2473	617158.64	2304464.92	Аналитический метод	0.10	-
н2474	617160.52	2304459.98	Аналитический метод	0.10	-
н2475	617163.57	2304451.97	Аналитический метод	0.10	-
н2476	617164.79	2304445.59	Аналитический метод	0.10	-
н2477	617166.32	2304437.61	Аналитический метод	0.10	-
н2478	617165.80	2304424.61	Аналитический метод	0.10	-
н2479	617165.71	2304422.36	Аналитический метод	0.10	-
н2480	617163.42	2304402.74	Аналитический метод	0.10	-
н2481	617161.95	2304390.12	Аналитический метод	0.10	-
н2482	617158.33	2304382.29	Аналитический метод	0.10	-
н2483	617152.10	2304368.77	Аналитический метод	0.10	-
н2484	617145.14	2304353.68	Аналитический метод	0.10	-
н2485	617143.08	2304349.20	Аналитический метод	0.10	-

н2486	617127.36	2304323.56	Аналитический метод	0.10	-
н2487	617106.44	2304308.02	Аналитический метод	0.10	-
н2488	617100.09	2304305.96	Аналитический метод	0.10	-
н2489	617096.69	2304304.84	Аналитический метод	0.10	-
н2490	617096.92	2304527.54	Аналитический метод	0.10	-
н2491	617059.07	2304573.58	Аналитический метод	0.10	-
н2492	617308.92	2304770.90	Аналитический метод	0.10	-
н2421	617309.50	2304770.23	Аналитический метод	0.10	-
н2493	617321.62	2304699.00	Аналитический метод	0.10	-

2. Сведения о характерных точках границ объекта					
Обозначение характерных точек границ	Координаты, м		Метод определения координат характерной точки	Средняя квадратическая погрешность положения характерной точки (Mt), м	Описание обозначения точки на местности (при наличии)
	X	Y			
1	2	3	4	5	6
н2494	617313.96	2304701.41	Аналитический метод	0.10	-
н2495	617304.63	2304703.81	Аналитический метод	0.10	-
н2496	617297.76	2304708.79	Аналитический метод	0.10	-
н2497	617295.07	2304712.15	Аналитический метод	0.10	-
н2498	617293.42	2304717.20	Аналитический метод	0.10	-
н2499	617298.40	2304724.05	Аналитический метод	0.10	-
н2500	617307.61	2304730.96	Аналитический метод	0.10	-
н2501	617316.92	2304731.10	Аналитический метод	0.10	-
н2502	617319.66	2304726.68	Аналитический метод	0.10	-
н2503	617322.13	2304722.71	Аналитический метод	0.10	-
н2504	617341.95	2304699.30	Аналитический метод	0.10	-
н2505	617340.37	2304690.80	Аналитический метод	0.10	-
н2506	617330.19	2304692.35	Аналитический метод	0.10	-
н2493	617321.62	2304699.00	Аналитический метод	0.10	-
н2507	617321.53	2304591.46	Аналитический метод	0.10	-
н2508	617321.01	2304627.01	Аналитический метод	0.10	-

н2509	617325.96	2304635.56	Аналитический метод	0.10	-
н2510	617330.03	2304645.77	Аналитический метод	0.10	-
н2511	617340.96	2304651.01	Аналитический метод	0.10	-
н2512	617349.45	2304649.44	Аналитический метод	0.10	-
н2513	617353.97	2304630.03	Аналитический метод	0.10	-
н2514	617356.81	2304609.76	Аналитический метод	0.10	-
н2515	617360.28	2304603.87	Аналитический метод	0.10	-
н2516	617361.22	2304598.81	Аналитический метод	0.10	-
н2517	617372.20	2304600.67	Аналитический метод	0.10	-

2. Сведения о характерных точках границ объекта					
Обозначение характерных точек границ	Координаты, м		Метод определения координат характерной точки	Средняя квадратическая погрешность положения характерной точки (Mt), м	Описание обозначения точки на местности (при наличии)
	X	Y			
1	2	3	4	5	6
н2518	617378.21	2304594.84	Аналитический метод	0.10	-
н2519	617380.04	2304585.56	Аналитический метод	0.10	-
н2520	617374.38	2304566.83	Аналитический метод	0.10	-
н2521	617370.20	2304564.24	Аналитический метод	0.10	-
н2522	617358.26	2304569.14	Аналитический метод	0.10	-
н2523	617355.83	2304569.91	Аналитический метод	0.10	-
н2524	617350.51	2304571.61	Аналитический метод	0.10	-
н2525	617337.82	2304577.30	Аналитический метод	0.10	-
н2526	617332.67	2304582.30	Аналитический метод	0.10	-
н2527	617323.34	2304583.02	Аналитический метод	0.10	-
н2507	617321.53	2304591.46	Аналитический метод	0.10	-
н2528	617228.52	2304640.03	Аналитический метод	0.10	-
н2529	617220.00	2304642.44	Аналитический метод	0.10	-
н2530	617212.36	2304644.02	Аналитический метод	0.10	-
н2531	617203.01	2304646.44	Аналитический метод	0.10	-
н2532	617194.49	2304650.53	Аналитический метод	0.10	-

н2533	617193.63	2304650.52	Аналитический метод	0.10	-
н2534	617193.54	2304656.46	Аналитический метод	0.10	-
н2535	617198.60	2304658.21	Аналитический метод	0.10	-
н2536	617204.45	2304664.24	Аналитический метод	0.10	-
н2537	617228.81	2304677.29	Аналитический метод	0.10	-
н2538	617234.76	2304675.01	Аналитический метод	0.10	-
н2539	617237.32	2304674.03	Аналитический метод	0.10	-
н2540	617241.67	2304667.32	Аналитический метод	0.10	-
н2541	617241.01	2304653.77	Аналитический метод	0.10	-

2. Сведения о характерных точках границ объекта					
Обозначение характерных точек границ	Координаты, м		Метод определения координат характерной точки	Средняя квадратическая погрешность положения характерной точки (M _t), м	Описание обозначения точки на местности (при наличии)
	X	Y			
1	2	3	4	5	6
н2542	617238.60	2304644.41	Аналитический метод	0.10	-
н2528	617228.52	2304640.03	Аналитический метод	0.10	-
н2543	616815.22	2304328.07	Аналитический метод	0.10	-
н2544	616752.85	2304354.94	Аналитический метод	0.10	-
н2545	616694.66	2304356.59	Аналитический метод	0.10	-
н2546	616695.04	2304357.80	Аналитический метод	0.10	-
н2547	616695.78	2304365.43	Аналитический метод	0.10	-
н2548	616699.00	2304376.49	Аналитический метод	0.10	-
н2549	616702.16	2304391.77	Аналитический метод	0.10	-
н2550	616725.92	2304387.89	Аналитический метод	0.10	-
н2551	616759.83	2304385.85	Аналитический метод	0.10	-
н2552	616791.98	2304387.18	Аналитический метод	0.10	-
н2553	616808.01	2304390.80	Аналитический метод	0.10	-
н2554	616827.37	2304398.71	Аналитический метод	0.10	-
н2555	616847.67	2304403.92	Аналитический метод	0.10	-
н2543	616815.22	2304328.07	Аналитический метод	0.10	-

н2556	617081.83	2304439.74	Аналитический метод	0.10	-
н2557	617012.41	2304439.71	Аналитический метод	0.10	-
н2558	616961.37	2304495.89	Аналитический метод	0.10	-
н2559	617047.64	2304563.87	Аналитический метод	0.10	-
н2560	617081.91	2304522.17	Аналитический метод	0.10	-
н2556	617081.83	2304439.74	Аналитический метод	0.10	-
н2561	616872.10	2304461.02	Аналитический метод	0.10	-
н2562	616861.89	2304467.79	Аналитический метод	0.10	-
н2563	616840.67	2304471.72	Аналитический метод	0.10	-

2. Сведения о характерных точках границ объекта					
Обозначение характерных точек границ	Координаты, м		Метод определения координат характерной точки	Средняя квадратическая погрешность положения характерной точки (M _t), м	Описание обозначения точки на местности (при наличии)
	X	Y			
1	2	3	4	5	6
н2564	616812.77	2304468.75	Аналитический метод	0.10	-
н2565	616794.14	2304468.48	Аналитический метод	0.10	-
н2566	616788.11	2304476.01	Аналитический метод	0.10	-
н2567	616780.25	2304491.99	Аналитический метод	0.10	-
н2568	616776.26	2304494.37	Аналитический метод	0.10	-
н2569	616763.11	2304506.98	Аналитический метод	0.10	-
н2570	616740.13	2304514.27	Аналитический метод	0.10	-
н2571	616712.95	2304520.63	Аналитический метод	0.10	-
н2572	616706.15	2304522.23	Аналитический метод	0.10	-
н2573	616702.69	2304526.42	Аналитический метод	0.10	-
н2574	616693.79	2304555.91	Аналитический метод	0.10	-
н2575	616680.30	2304609.06	Аналитический метод	0.10	-
н2576	616680.06	2304625.14	Аналитический метод	0.10	-
н2577	616687.58	2304632.87	Аналитический метод	0.10	-
н2578	616701.95	2304634.77	Аналитический метод	0.10	-
н2579	616710.55	2304625.60	Аналитический метод	0.10	-

н2580	616720.98	2304606.27	Аналитический метод	0.10	-
н2581	616719.62	2304585.09	Аналитический метод	0.10	-
н2582	616717.37	2304565.58	Аналитический метод	0.10	-
н2583	616717.50	2304556.26	Аналитический метод	0.10	-
н2584	616722.75	2304545.34	Аналитический метод	0.10	-
н2585	616732.98	2304540.41	Аналитический метод	0.10	-
н2586	616764.19	2304548.50	Аналитический метод	0.10	-
н2587	616777.73	2304548.70	Аналитический метод	0.10	-
н2588	616777.70	2304550.39	Аналитический метод	0.10	-

2. Сведения о характерных точках границ объекта					
Обозначение характерных точек границ	Координаты, м		Метод определения координат характерной точки	Средняя квадратическая погрешность положения характерной точки (M _t), м	Описание обозначения точки на местности (при наличии)
	X	Y			
1	2	3	4	5	6
н2589	616796.27	2304554.89	Аналитический метод	0.10	-
н2590	616808.92	2304557.62	Аналитический метод	0.10	-
н2591	616811.30	2304567.80	Аналитический метод	0.10	-
н2592	616808.59	2304579.63	Аналитический метод	0.10	-
н2593	616803.32	2304593.10	Аналитический метод	0.10	-
н2594	616792.04	2304610.71	Аналитический метод	0.10	-
н2595	616784.26	2304621.60	Аналитический метод	0.10	-
н2596	616780.74	2304623.46	Аналитический метод	0.10	-
н2597	616774.88	2304626.55	Аналитический метод	0.10	-
н2598	616756.32	2304622.05	Аналитический метод	0.10	-
н2599	616741.07	2304621.82	Аналитический метод	0.10	-
н2600	616735.96	2304624.28	Аналитический метод	0.10	-
н2601	616729.78	2304641.97	Аналитический метод	0.10	-
н2602	616729.37	2304669.05	Аналитический метод	0.10	-
н2603	616727.41	2304678.17	Аналитический метод	0.10	-
н2604	616725.74	2304685.93	Аналитический метод	0.10	-

н2605	616726.33	2304702.89	Аналитический метод	0.10	-
н2606	616731.28	2304711.43	Аналитический метод	0.10	-
н2607	616735.48	2304714.86	Аналитический метод	0.10	-
н2608	616741.41	2304714.95	Аналитический метод	0.10	-
н2609	616744.70	2304720.94	Аналитический метод	0.10	-
н2610	616744.23	2304722.48	Аналитический метод	0.10	-
н2611	616742.91	2304726.83	Аналитический метод	0.10	-
н2612	616741.87	2304727.05	Аналитический метод	0.10	-
н2613	616735.89	2304728.20	Аналитический метод	0.10	-

2. Сведения о характерных точках границ объекта					
Обозначение характерных точек границ	Координаты, м		Метод определения координат характерной точки	Средняя квадратическая погрешность положения характерной точки (M _t), м	Описание обозначения точки на местности (при наличии)
	X	Y			
1	2	3	4	5	6
н2614	616692.93	2304736.49	Аналитический метод	0.10	-
н2615	616657.81	2304755.20	Аналитический метод	0.10	-
н2616	616644.28	2304773.03	Аналитический метод	0.10	-
н2617	616643.60	2304799.86	Аналитический метод	0.10	-
н2618	616635.07	2304804.82	Аналитический метод	0.10	-
н2619	616587.56	2304810.90	Аналитический метод	0.10	-
н2620	616570.31	2304819.41	Аналитический метод	0.10	-
н2621	616561.94	2304829.10	Аналитический метод	0.10	-
н2622	616562.77	2304848.98	Аналитический метод	0.10	-
н2623	616580.12	2304855.66	Аналитический метод	0.10	-
н2624	616634.33	2304854.77	Аналитический метод	0.10	-
н2625	616646.82	2304868.51	Аналитический метод	0.10	-
н2626	616637.75	2304966.59	Аналитический метод	0.10	-
н2627	616631.66	2304977.51	Аналитический метод	0.10	-
н2628	616596.00	2304992.93	Аналитический метод	0.10	-
н2629	616589.56	2305183.42	Аналитический метод	0.10	-

н2630	616692.03	2305056.82	Аналитический метод	0.10	-
н2631	616843.23	2305097.68	Аналитический метод	0.10	-
н2632	616967.99	2305136.67	Аналитический метод	0.10	-
н2633	617024.28	2305063.82	Аналитический метод	0.10	-
н2634	616858.49	2305016.06	Аналитический метод	0.10	-
н2635	616859.05	2304608.41	Аналитический метод	0.10	-
н2636	616859.15	2304589.92	Аналитический метод	0.10	-
н2637	616925.30	2304506.16	Аналитический метод	0.10	-
н2638	616874.12	2304465.74	Аналитический метод	0.10	-

2. Сведения о характерных точках границ объекта					
Обозначение характерных точек границ	Координаты, м		Метод определения координат характерной точки	Средняя квадратическая погрешность положения характерной точки (M _t), м	Описание обозначения точки на местности (при наличии)
	X	Y			
1	2	3	4	5	6
н2561	616872.10	2304461.02	Аналитический метод	0.10	-
н2639	616764.47	2304846.19	Аналитический метод	0.10	-
н2640	616768.26	2304844.90	Аналитический метод	0.10	-
н2641	616775.07	2304841.62	Аналитический метод	0.10	-
н2642	616779.47	2304831.52	Аналитический метод	0.10	-
н2643	616782.25	2304815.47	Аналитический метод	0.10	-
н2644	616785.12	2304792.65	Аналитический метод	0.10	-
н2645	616785.39	2304774.87	Аналитический метод	0.10	-
н2646	616779.76	2304753.63	Аналитический метод	0.10	-
н2647	616771.41	2304745.89	Аналитический метод	0.10	-
н2648	616759.57	2304745.71	Аналитический метод	0.10	-
н2649	616759.38	2304743.93	Аналитический метод	0.10	-
н2650	616756.38	2304747.94	Аналитический метод	0.10	-
н2651	616740.04	2304769.80	Аналитический метод	0.10	-
н2652	616739.64	2304833.48	Аналитический метод	0.10	-
н2653	616754.67	2304847.23	Аналитический метод	0.10	-

н2639	616764.47	2304846.19	Аналитический метод	0.10	-
н2654	615753.62	2304509.91	Аналитический метод	0.10	-
н2655	615718.49	2304510.18	Аналитический метод	0.10	-
н2656	615696.94	2304509.67	Аналитический метод	0.10	-
н2657	615676.55	2304517.15	Аналитический метод	0.10	-
н2658	615663.74	2304528.79	Аналитический метод	0.10	-
н2659	615652.60	2304537.43	Аналитический метод	0.10	-
н2660	615646.87	2304541.87	Аналитический метод	0.10	-
н2661	615646.31	2304561.55	Аналитический метод	0.10	-

2. Сведения о характерных точках границ объекта					
Обозначение характерных точек границ	Координаты, м		Метод определения координат характерной точки	Средняя квадратическая погрешность положения характерной точки (M _t), м	Описание обозначения точки на местности (при наличии)
	X	Y			
1	2	3	4	5	6
н2662	615644.20	2304591.71	Аналитический метод	0.10	-
н2663	615679.60	2304658.56	Аналитический метод	0.10	-
н2664	615687.03	2304671.38	Аналитический метод	0.10	-
н2665	615715.06	2304721.76	Аналитический метод	0.10	-
н2666	615726.59	2304744.79	Аналитический метод	0.10	-
н2667	615762.51	2304777.50	Аналитический метод	0.10	-
н2668	615805.32	2304801.80	Аналитический метод	0.10	-
н2669	615850.27	2304797.43	Аналитический метод	0.10	-
н2670	615849.35	2304745.96	Аналитический метод	0.10	-
н2671	615923.84	2304740.52	Аналитический метод	0.10	-
н2672	615918.85	2304593.06	Аналитический метод	0.10	-
н2673	615890.40	2304594.06	Аналитический метод	0.10	-
н2674	615776.14	2304478.39	Аналитический метод	0.10	-
н2654	615753.62	2304509.91	Аналитический метод	0.10	-
н2675	616944.94	2304688.82	Аналитический метод	0.10	-
н2676	617028.25	2304587.47	Аналитический метод	0.10	-

н2677	616937.07	2304515.46	Аналитический метод	0.10	-
н2678	616874.12	2304595.17	Аналитический метод	0.10	-
н2679	616874.05	2304608.46	Аналитический метод	0.10	-
н2680	616873.86	2304744.91	Аналитический метод	0.10	-
н2681	616898.80	2304744.94	Аналитический метод	0.10	-
н2675	616944.94	2304688.82	Аналитический метод	0.10	-
н2682	616164.03	2304584.42	Аналитический метод	0.10	-
н2683	615933.83	2304592.53	Аналитический метод	0.10	-
н2684	615938.81	2304739.43	Аналитический метод	0.10	-

2. Сведения о характерных точках границ объекта					
Обозначение характерных точек границ	Координаты, м		Метод определения координат характерной точки	Средняя квадратическая погрешность положения характерной точки (Mt), м	Описание обозначения точки на местности (при наличии)
	X	Y			
1	2	3	4	5	6
н2685	616174.67	2304722.21	Аналитический метод	0.10	-
н2682	616164.03	2304584.42	Аналитический метод	0.10	-
н2686	617040.02	2304596.76	Аналитический метод	0.10	-
н2687	616905.88	2304759.95	Аналитический метод	0.10	-
н2688	616873.84	2304759.91	Аналитический метод	0.10	-
н2689	616873.66	2304896.03	Аналитический метод	0.10	-
н2690	616897.50	2304896.06	Аналитический метод	0.10	-
н2691	617102.81	2304646.35	Аналитический метод	0.10	-
н2686	617040.02	2304596.76	Аналитический метод	0.10	-
н2692	617114.58	2304655.65	Аналитический метод	0.10	-
н2693	616904.58	2304911.07	Аналитический метод	0.10	-
н2694	616873.64	2304911.03	Аналитический метод	0.10	-
н2695	616873.51	2305004.78	Аналитический метод	0.10	-
н2696	617022.41	2305047.67	Аналитический метод	0.10	-
н2697	617256.60	2304767.81	Аналитический метод	0.10	-
н2692	617114.58	2304655.65	Аналитический метод	0.10	-

н2698	617202.26	2304856.13	Аналитический метод	0.10	-
н2699	617223.43	2304870.13	Аналитический метод	0.10	-
н2700	617246.53	2304843.32	Аналитический метод	0.10	-
н2701	617269.77	2304816.35	Аналитический метод	0.10	-
н2702	617289.32	2304793.65	Аналитический метод	0.10	-
н2703	617268.38	2304777.11	Аналитический метод	0.10	-
н2698	617202.26	2304856.13	Аналитический метод	0.10	-
н2704	619687.93	2310572.20	Аналитический метод	0.10	-
н2705	619684.38	2310575.69	Аналитический метод	0.10	-

2. Сведения о характерных точках границ объекта					
Обозначение характерных точек границ	Координаты, м		Метод определения координат характерной точки	Средняя квадратическая погрешность положения характерной точки (Mt), м	Описание обозначения точки на местности (при наличии)
	X	Y			
1	2	3	4	5	6
н2706	619814.23	2310721.09	Аналитический метод	0.10	-
н2707	619926.29	2310953.77	Аналитический метод	0.10	-
н2708	620040.47	2311286.98	Аналитический метод	0.10	-
н2709	620121.48	2311258.35	Аналитический метод	0.10	-
н2710	620127.25	2311256.31	Аналитический метод	0.10	-
н2711	620104.12	2311181.58	Аналитический метод	0.10	-
н2712	620097.99	2311159.94	Аналитический метод	0.10	-
н2713	620081.88	2311114.60	Аналитический метод	0.10	-
н2714	620085.52	2311107.12	Аналитический метод	0.10	-
н2715	620080.34	2311095.44	Аналитический метод	0.10	-
н2716	620058.67	2311061.23	Аналитический метод	0.10	-
н2717	620056.59	2311053.00	Аналитический метод	0.10	-
н2718	620052.91	2311044.72	Аналитический метод	0.10	-
н2719	620050.58	2311035.28	Аналитический метод	0.10	-
н2720	620057.00	2311031.98	Аналитический метод	0.10	-
н2721	620053.95	2311022.14	Аналитический метод	0.10	-

н2722	620046.95	2311024.11	Аналитический метод	0.10	-
н2723	620044.15	2311017.44	Аналитический метод	0.10	-
н2724	620037.21	2311000.90	Аналитический метод	0.10	-
н2725	620030.68	2310979.73	Аналитический метод	0.10	-
н2726	620023.86	2310952.00	Аналитический метод	0.10	-
н2727	620021.00	2310953.66	Аналитический метод	0.10	-
н2728	620005.48	2310938.43	Аналитический метод	0.10	-
н2729	620002.01	2310929.90	Аналитический метод	0.10	-
н2730	619992.67	2310901.68	Аналитический метод	0.10	-

2. Сведения о характерных точках границ объекта					
Обозначение характерных точек границ	Координаты, м		Метод определения координат характерной точки	Средняя квадратическая погрешность положения характерной точки (M _t), м	Описание обозначения точки на местности (при наличии)
	X	Y			
1	2	3	4	5	6
н2731	619988.62	2310893.62	Аналитический метод	0.10	-
н2732	619987.62	2310894.51	Аналитический метод	0.10	-
н2733	619978.67	2310879.15	Аналитический метод	0.10	-
н2734	619975.52	2310875.32	Аналитический метод	0.10	-
н2735	619973.41	2310871.58	Аналитический метод	0.10	-
н2736	619971.61	2310867.66	Аналитический метод	0.10	-
н2737	619965.14	2310854.47	Аналитический метод	0.10	-
н2738	619962.78	2310852.17	Аналитический метод	0.10	-
н2739	619957.34	2310842.93	Аналитический метод	0.10	-
н2740	619956.63	2310841.40	Аналитический метод	0.10	-
н2741	619973.15	2310808.47	Аналитический метод	0.10	-
н2742	619960.08	2310777.81	Аналитический метод	0.10	-
н2743	619910.73	2310719.26	Аналитический метод	0.10	-
н2744	619911.33	2310705.84	Аналитический метод	0.10	-
н2745	619901.94	2310688.44	Аналитический метод	0.10	-
н2746	619898.57	2310682.90	Аналитический метод	0.10	-

н2747	619896.06	2310679.78	Аналитический метод	0.10	-
н2748	619893.99	2310677.88	Аналитический метод	0.10	-
н2749	619892.36	2310672.33	Аналитический метод	0.10	-
н2750	619877.52	2310649.69	Аналитический метод	0.10	-
н2751	619875.17	2310650.99	Аналитический метод	0.10	-
н2752	619859.46	2310625.84	Аналитический метод	0.10	-
н2753	619859.22	2310625.63	Аналитический метод	0.10	-
н2754	619843.08	2310611.79	Аналитический метод	0.10	-
н2755	619832.54	2310620.67	Аналитический метод	0.10	-

2. Сведения о характерных точках границ объекта					
Обозначение характерных точек границ	Координаты, м		Метод определения координат характерной точки	Средняя квадратическая погрешность положения характерной точки (M _t), м	Описание обозначения точки на местности (при наличии)
	X	Y			
1	2	3	4	5	6
н2756	619820.79	2310618.38	Аналитический метод	0.10	-
н2757	619809.87	2310612.14	Аналитический метод	0.10	-
н2758	619808.78	2310607.44	Аналитический метод	0.10	-
н2759	619788.85	2310578.52	Аналитический метод	0.10	-
н2760	619790.88	2310576.80	Аналитический метод	0.10	-
н2761	619774.18	2310549.93	Аналитический метод	0.10	-
н2762	619757.95	2310560.81	Аналитический метод	0.10	-
н2763	619735.69	2310536.05	Аналитический метод	0.10	-
н2704	619687.93	2310572.20	Аналитический метод	0.10	-
н2764	619949.19	2311157.02	Аналитический метод	0.10	-
н2765	619976.84	2311147.55	Аналитический метод	0.10	-
н2766	619912.39	2310959.48	Аналитический метод	0.10	-
н2767	619801.64	2310729.50	Аналитический метод	0.10	-
н2768	619750.42	2310672.15	Аналитический метод	0.10	-
н2769	619749.93	2310672.59	Аналитический метод	0.10	-
н2770	619749.24	2310674.25	Аналитический метод	0.10	-

н2771	619747.56	2310677.24	Аналитический метод	0.10	-
н2772	619741.76	2310683.82	Аналитический метод	0.10	-
н2773	619720.28	2310711.51	Аналитический метод	0.10	-
н2774	619716.59	2310716.68	Аналитический метод	0.10	-
н2775	619716.79	2310717.74	Аналитический метод	0.10	-
н2776	619719.44	2310724.30	Аналитический метод	0.10	-
н2777	619722.94	2310731.43	Аналитический метод	0.10	-
н2778	619727.97	2310744.99	Аналитический метод	0.10	-
н2779	619739.62	2310773.80	Аналитический метод	0.10	-

2. Сведения о характерных точках границ объекта					
Обозначение характерных точек границ	Координаты, м		Метод определения координат характерной точки	Средняя квадратическая погрешность положения характерной точки (Mt), м	Описание обозначения точки на местности (при наличии)
	X	Y			
1	2	3	4	5	6
н2780	619741.68	2310781.47	Аналитический метод	0.10	-
н2781	619746.43	2310796.89	Аналитический метод	0.10	-
н2782	619748.22	2310805.70	Аналитический метод	0.10	-
н2783	619747.96	2310811.85	Аналитический метод	0.10	-
н2784	619754.68	2310823.60	Аналитический метод	0.10	-
н2785	619764.51	2310839.80	Аналитический метод	0.10	-
н2786	619768.26	2310849.58	Аналитический метод	0.10	-
н2787	619770.81	2310855.35	Аналитический метод	0.10	-
н2788	619771.74	2310858.68	Аналитический метод	0.10	-
н2789	619779.81	2310879.58	Аналитический метод	0.10	-
н2790	619791.51	2310904.50	Аналитический метод	0.10	-
н2791	619798.49	2310916.74	Аналитический метод	0.10	-
н2792	619806.61	2310924.55	Аналитический метод	0.10	-
н2793	619810.00	2310935.56	Аналитический метод	0.10	-
н2794	619810.73	2310937.63	Аналитический метод	0.10	-
н2795	619813.11	2310940.35	Аналитический метод	0.10	-

н2796	619814.48	2310945.22	Аналитический метод	0.10	-
н2797	619815.72	2310950.58	Аналитический метод	0.10	-
н2798	619814.84	2310956.54	Аналитический метод	0.10	-
н2799	619763.36	2311116.37	Аналитический метод	0.10	-
н2800	619763.02	2311117.72	Аналитический метод	0.10	-
н2801	619839.04	2311121.44	Аналитический метод	0.10	-
н2764	619949.19	2311157.02	Аналитический метод	0.10	-
н2802	619750.58	2310801.40	Аналитический метод	0.10	-
н2803	619749.58	2310801.39	Аналитический метод	0.10	-

2. Сведения о характерных точках границ объекта					
Обозначение характерных точек границ	Координаты, м		Метод определения координат характерной точки	Средняя квадратическая погрешность положения характерной точки (M _t), м	Описание обозначения точки на местности (при наличии)
	X	Y			
1	2	3	4	5	6
н2804	619749.68	2310807.30	Аналитический метод	0.10	-
н2805	619750.68	2310807.28	Аналитический метод	0.10	-
н2802	619750.58	2310801.40	Аналитический метод	0.10	-
н2806	619724.87	2310707.06	Аналитический метод	0.10	-
н2807	619724.16	2310707.75	Аналитический метод	0.10	-
н2808	619724.85	2310708.47	Аналитический метод	0.10	-
н2809	619725.57	2310707.77	Аналитический метод	0.10	-
н2806	619724.87	2310707.06	Аналитический метод	0.10	-
н2810	619747.99	2310771.99	Аналитический метод	0.10	-
н2811	619743.29	2310773.85	Аналитический метод	0.10	-
н2812	619743.68	2310774.77	Аналитический метод	0.10	-
н2813	619748.38	2310772.91	Аналитический метод	0.10	-
н2810	619747.99	2310771.99	Аналитический метод	0.10	-
н2814	619167.05	2310966.42	Аналитический метод	0.10	-
н2815	618899.76	2311322.95	Аналитический метод	0.10	-
н2816	619132.80	2311490.09	Аналитический метод	0.10	-

н2817	619255.67	2311515.33	Аналитический метод	0.10	-
н2818	619256.09	2311476.68	Аналитический метод	0.10	-
н2819	619257.28	2311367.29	Аналитический метод	0.10	-
н2820	619209.85	2311368.87	Аналитический метод	0.10	-
н2821	619211.27	2310978.50	Аналитический метод	0.10	-
н2814	619167.05	2310966.42	Аналитический метод	0.10	-
н2822	619513.39	2311055.52	Аналитический метод	0.10	-
н2823	619509.00	2311086.69	Аналитический метод	0.10	-
н2824	619506.27	2311134.35	Аналитический метод	0.10	-

2. Сведения о характерных точках границ объекта					
Обозначение характерных точек границ	Координаты, м		Метод определения координат характерной точки	Средняя квадратическая погрешность положения характерной точки (M _t), м	Описание обозначения точки на местности (при наличии)
	X	Y			
1	2	3	4	5	6
н2825	619503.24	2311189.76	Аналитический метод	0.10	-
н2826	619501.13	2311242.40	Аналитический метод	0.10	-
н2827	619500.86	2311279.22	Аналитический метод	0.10	-
н2828	619500.88	2311322.53	Аналитический метод	0.10	-
н2829	619501.23	2311332.28	Аналитический метод	0.10	-
н2830	619502.49	2311367.22	Аналитический метод	0.10	-
н2831	619503.01	2311376.87	Аналитический метод	0.10	-
н2832	619769.26	2311376.87	Аналитический метод	0.10	-
н2833	619771.48	2311376.88	Аналитический метод	0.10	-
н2834	619743.04	2311185.75	Аналитический метод	0.10	-
н2835	619700.21	2311157.66	Аналитический метод	0.10	-
н2836	619699.00	2311156.87	Аналитический метод	0.10	-
н2837	619676.33	2311142.00	Аналитический метод	0.10	-
н2838	619652.71	2311117.53	Аналитический метод	0.10	-
н2839	619641.47	2311106.87	Аналитический метод	0.10	-
н2840	619633.06	2311098.89	Аналитический метод	0.10	-

н2841	619621.60	2311088.85	Аналитический метод	0.10	-
н2842	619620.55	2311088.11	Аналитический метод	0.10	-
н2843	619610.50	2311081.06	Аналитический метод	0.10	-
н2844	619601.55	2311076.53	Аналитический метод	0.10	-
н2845	619580.80	2311068.51	Аналитический метод	0.10	-
н2846	619552.67	2311057.63	Аналитический метод	0.10	-
н2847	619540.20	2311052.98	Аналитический метод	0.10	-
н2848	619514.90	2311045.99	Аналитический метод	0.10	-
н2822	619513.39	2311055.52	Аналитический метод	0.10	-

2. Сведения о характерных точках границ объекта					
Обозначение характерных точек границ	Координаты, м		Метод определения координат характерной точки	Средняя квадратическая погрешность положения характерной точки (M _t), м	Описание обозначения точки на местности (при наличии)
	X	Y			
1	2	3	4	5	6
н2849	619757.71	2311138.68	Аналитический метод	0.10	-
н2850	619757.88	2311183.54	Аналитический метод	0.10	-
н2851	619768.25	2311253.27	Аналитический метод	0.10	-
н2852	619768.35	2311253.41	Аналитический метод	0.10	-
н2853	619768.28	2311253.46	Аналитический метод	0.10	-
н2854	619787.01	2311379.37	Аналитический метод	0.10	-
н2855	619783.57	2311516.83	Аналитический метод	0.10	-
н2856	619773.39	2311583.39	Аналитический метод	0.10	-
н2857	619811.15	2311587.82	Аналитический метод	0.10	-
н2858	619973.41	2311541.57	Аналитический метод	0.10	-
н2859	619921.31	2311380.90	Аналитический метод	0.10	-
н2860	619865.95	2311176.86	Аналитический метод	0.10	-
н2861	619874.72	2311149.68	Аналитический метод	0.10	-
н2862	619874.47	2311148.65	Аналитический метод	0.10	-
н2863	619836.32	2311136.33	Аналитический метод	0.10	-
н2864	619759.26	2311132.55	Аналитический метод	0.10	-

н2849	619757.71	2311138.68	Аналитический метод	0.10	-
н2865	619760.24	2311132.86	Аналитический метод	0.10	-
н2866	619759.52	2311133.55	Аналитический метод	0.10	-
н2867	619760.22	2311134.27	Аналитический метод	0.10	-
н2868	619760.94	2311133.57	Аналитический метод	0.10	-
н2865	619760.24	2311132.86	Аналитический метод	0.10	-
н2869	619981.70	2311161.74	Аналитический метод	0.10	-
н2870	619949.33	2311172.83	Аналитический метод	0.10	-
н2871	619889.28	2311153.43	Аналитический метод	0.10	-

2. Сведения о характерных точках границ объекта					
Обозначение характерных точек границ	Координаты, м		Метод определения координат характерной точки	Средняя квадратическая погрешность положения характерной точки (M _t), м	Описание обозначения точки на местности (при наличии)
	X	Y			
1	2	3	4	5	6
н2872	619881.59	2311177.23	Аналитический метод	0.10	-
н2873	619920.42	2311320.33	Аналитический метод	0.10	-
н2874	619935.69	2311376.62	Аналитический метод	0.10	-
н2875	619987.84	2311537.46	Аналитический метод	0.10	-
н2876	620097.97	2311506.08	Аналитический метод	0.10	-
н2877	620025.16	2311288.56	Аналитический метод	0.10	-
н2869	619981.70	2311161.74	Аналитический метод	0.10	-
н2878	620044.02	2311298.46	Аналитический метод	0.10	-
н2879	620112.39	2311501.96	Аналитический метод	0.10	-
н2880	620166.96	2311486.41	Аналитический метод	0.10	-
н2881	620210.74	2311568.21	Аналитический метод	0.10	-
н2882	620288.80	2311533.32	Аналитический метод	0.10	-
н2883	620300.78	2311528.00	Аналитический метод	0.10	-
н2884	620283.10	2311486.40	Аналитический метод	0.10	-
н2885	620281.63	2311482.35	Аналитический метод	0.10	-
н2886	620264.59	2311489.44	Аналитический метод	0.10	-

н2887	620257.83	2311475.72	Аналитический метод	0.10	-
н2888	620235.57	2311429.60	Аналитический метод	0.10	-
н2889	620230.90	2311427.37	Аналитический метод	0.10	-
н2890	620226.59	2311415.62	Аналитический метод	0.10	-
н2891	620213.17	2311380.35	Аналитический метод	0.10	-
н2892	620202.32	2311365.56	Аналитический метод	0.10	-
н2893	620141.30	2311296.33	Аналитический метод	0.10	-
н2894	620118.18	2311272.24	Аналитический метод	0.10	-
н2878	620044.02	2311298.46	Аналитический метод	0.10	-

2. Сведения о характерных точках границ объекта					
Обозначение характерных точек границ	Координаты, м		Метод определения координат характерной точки	Средняя квадратическая погрешность положения характерной точки (Mt), м	Описание обозначения точки на местности (при наличии)
	X	Y			
1	2	3	4	5	6
н2895	619504.77	2311409.79	Аналитический метод	0.10	-
н2896	619508.11	2311457.05	Аналитический метод	0.10	-
н2897	619509.90	2311490.88	Аналитический метод	0.10	-
н2898	619514.10	2311546.32	Аналитический метод	0.10	-
н2899	619516.70	2311586.95	Аналитический метод	0.10	-
н2900	619520.86	2311588.94	Аналитический метод	0.10	-
н2901	619523.45	2311590.17	Аналитический метод	0.10	-
н2902	619528.96	2311594.02	Аналитический метод	0.10	-
н2903	619527.43	2311566.87	Аналитический метод	0.10	-
н2904	619562.80	2311566.87	Аналитический метод	0.10	-
н2905	619562.80	2311596.87	Аналитический метод	0.10	-
н2906	619589.37	2311596.87	Аналитический метод	0.10	-
н2907	619583.89	2311629.93	Аналитический метод	0.10	-
н2908	619593.68	2311631.18	Аналитический метод	0.10	-
н2909	619602.09	2311580.48	Аналитический метод	0.10	-
н2910	619752.97	2311617.66	Аналитический метод	0.10	-

н2911	619768.60	2311515.50	Аналитический метод	0.10	-
н2912	619771.82	2311386.88	Аналитический метод	0.10	-
н2913	619769.25	2311386.87	Аналитический метод	0.10	-
н2914	619503.54	2311386.87	Аналитический метод	0.10	-
н2895	619504.77	2311409.79	Аналитический метод	0.10	-
н2915	612209.17	2312126.84	Аналитический метод	0.10	-
н2916	612215.88	2312131.17	Аналитический метод	0.10	-
н2917	612222.60	2312134.66	Аналитический метод	0.10	-
н2918	612231.06	2312136.47	Аналитический метод	0.10	-

2. Сведения о характерных точках границ объекта					
Обозначение характерных точек границ	Координаты, м		Метод определения координат характерной точки	Средняя квадратическая погрешность положения характерной точки (Mt), м	Описание обозначения точки на местности (при наличии)
	X	Y			
1	2	3	4	5	6
н2919	612241.28	2312131.55	Аналитический метод	0.10	-
н2920	612255.73	2312128.38	Аналитический метод	0.10	-
н2921	612275.09	2312135.43	Аналитический метод	0.10	-
н2922	612294.31	2312153.50	Аналитический метод	0.10	-
н2923	612307.77	2312158.78	Аналитический метод	0.10	-
н2924	612315.38	2312158.89	Аналитический метод	0.10	-
н2925	612323.06	2312154.77	Аналитический метод	0.10	-
н2926	612329.13	2312145.55	Аналитический метод	0.10	-
н2927	612333.52	2312134.61	Аналитический метод	0.10	-
н2928	612335.38	2312124.47	Аналитический метод	0.10	-
н2929	612337.83	2312072.87	Аналитический метод	0.10	-
н2930	612336.76	2312031.36	Аналитический метод	0.10	-
н2931	612334.69	2311999.15	Аналитический метод	0.10	-
н2932	612328.97	2311985.52	Аналитический метод	0.10	-
н2933	612324.19	2311965.13	Аналитический метод	0.10	-
н2934	612318.72	2311933.72	Аналитический метод	0.10	-

н2935	612310.66	2311907.36	Аналитический метод	0.10	-
н2936	612301.24	2311903.56	Аналитический метод	0.10	-
н2937	612299.71	2311902.94	Аналитический метод	0.10	-
н2938	612285.11	2311905.65	Аналитический метод	0.10	-
н2939	612278.48	2311906.88	Аналитический метод	0.10	-
н2940	612267.98	2311909.54	Аналитический метод	0.10	-
н2941	612256.39	2311912.47	Аналитический метод	0.10	-
н2942	612250.04	2311913.71	Аналитический метод	0.10	-
н2943	612230.88	2311917.46	Аналитический метод	0.10	-

2. Сведения о характерных точках границ объекта					
Обозначение характерных точек границ	Координаты, м		Метод определения координат характерной точки	Средняя квадратическая погрешность положения характерной точки (M _t), м	Описание обозначения точки на местности (при наличии)
	X	Y			
1	2	3	4	5	6
н2944	612224.12	2311918.78	Аналитический метод	0.10	-
н2945	612218.25	2311913.60	Аналитический метод	0.10	-
н2946	612208.99	2311910.93	Аналитический метод	0.10	-
н2947	612209.20	2311896.54	Аналитический метод	0.10	-
н2948	612212.92	2311890.45	Аналитический метод	0.10	-
н2949	612220.49	2311878.07	Аналитический метод	0.10	-
н2950	612230.73	2311872.31	Аналитический метод	0.10	-
н2951	612239.51	2311850.41	Аналитический метод	0.10	-
н2952	612240.12	2311840.60	Аналитический метод	0.10	-
н2953	612240.51	2311834.53	Аналитический метод	0.10	-
н2954	612241.74	2311814.88	Аналитический метод	0.10	-
н2955	612239.24	2311801.07	Аналитический метод	0.10	-
н2956	612237.83	2311793.31	Аналитический метод	0.10	-
н2957	612236.96	2311788.50	Аналитический метод	0.10	-
н2958	612236.17	2311784.14	Аналитический метод	0.10	-
н2959	612231.05	2311766.57	Аналитический метод	0.10	-

н2960	612227.16	2311749.05	Аналитический метод	0.10	-
н2961	612225.74	2311742.60	Аналитический метод	0.10	-
н2962	612220.38	2311718.41	Аналитический метод	0.10	-
н2963	612216.49	2311703.36	Аналитический метод	0.10	-
н2964	612214.57	2311696.00	Аналитический метод	0.10	-
н2965	612203.48	2311653.45	Аналитический метод	0.10	-
н2966	612201.24	2311647.04	Аналитический метод	0.10	-
н2967	612199.13	2311640.99	Аналитический метод	0.10	-
н2968	612186.18	2311603.92	Аналитический метод	0.10	-

2. Сведения о характерных точках границ объекта					
Обозначение характерных точек границ	Координаты, м		Метод определения координат характерной точки	Средняя квадратическая погрешность положения характерной точки (Mt), м	Описание обозначения точки на местности (при наличии)
	X	Y			
1	2	3	4	5	6
н2969	612183.68	2311596.76	Аналитический метод	0.10	-
н2970	612182.37	2311593.01	Аналитический метод	0.10	-
н2971	612180.87	2311579.44	Аналитический метод	0.10	-
н2972	612192.20	2311557.59	Аналитический метод	0.10	-
н2973	612195.02	2311554.18	Аналитический метод	0.10	-
н2974	612199.28	2311549.02	Аналитический метод	0.10	-
н2975	612204.80	2311542.34	Аналитический метод	0.10	-
н2976	612206.01	2311540.88	Аналитический метод	0.10	-
н2977	612234.26	2311519.26	Аналитический метод	0.10	-
н2978	612242.87	2311514.68	Аналитический метод	0.10	-
н2979	612259.00	2311506.10	Аналитический метод	0.10	-
н2980	612253.78	2311499.35	Аналитический метод	0.10	-
н2981	612252.13	2311475.58	Аналитический метод	0.10	-
н2982	612251.57	2311467.55	Аналитический метод	0.10	-
н2983	612249.92	2311443.82	Аналитический метод	0.10	-
н2984	612248.27	2311420.05	Аналитический метод	0.10	-

н2985	612246.36	2311392.35	Аналитический метод	0.10	-
н2986	612234.20	2311392.99	Аналитический метод	0.10	-
н2987	612194.10	2311395.11	Аналитический метод	0.10	-
н2988	612188.40	2311395.41	Аналитический метод	0.10	-
н2989	612148.47	2311397.51	Аналитический метод	0.10	-
н2990	612153.74	2311472.63	Аналитический метод	0.10	-
н2991	612154.30	2311480.58	Аналитический метод	0.10	-
н2992	612160.64	2311572.35	Аналитический метод	0.10	-
н2993	612159.02	2311596.20	Аналитический метод	0.10	-

2. Сведения о характерных точках границ объекта					
Обозначение характерных точек границ	Координаты, м		Метод определения координат характерной точки	Средняя квадратическая погрешность положения характерной точки (Mt), м	Описание обозначения точки на местности (при наличии)
	X	Y			
1	2	3	4	5	6
н2994	612155.41	2311603.86	Аналитический метод	0.10	-
н2995	612150.06	2311616.46	Аналитический метод	0.10	-
н2996	612133.00	2311641.19	Аналитический метод	0.10	-
н2997	612130.24	2311655.53	Аналитический метод	0.10	-
н2998	612136.19	2311675.54	Аналитический метод	0.10	-
н2999	612145.82	2311693.27	Аналитический метод	0.10	-
н3000	612149.83	2311704.87	Аналитический метод	0.10	-
н3001	612153.67	2311721.00	Аналитический метод	0.10	-
н3002	612152.70	2312117.21	Аналитический метод	0.10	-
н3003	612182.95	2312124.75	Аналитический метод	0.10	-
н3004	612197.35	2312124.97	Аналитический метод	0.10	-
н3005	612203.25	2312126.75	Аналитический метод	0.10	-
н2915	612209.17	2312126.84	Аналитический метод	0.10	-
н3006	612096.57	2311400.26	Аналитический метод	0.10	-
н3007	612090.07	2311400.60	Аналитический метод	0.10	-
н3008	612050.14	2311402.71	Аналитический метод	0.10	-

н3009	612038.14	2311403.34	Аналитический метод	0.10	-
н3010	612003.64	2311405.16	Аналитический метод	0.10	-
н3011	612008.02	2311416.84	Аналитический метод	0.10	-
н3012	612007.01	2311428.70	Аналитический метод	0.10	-
н3013	612003.96	2311435.72	Аналитический метод	0.10	-
н3014	611998.23	2311448.91	Аналитический метод	0.10	-
н3015	611997.73	2311459.83	Аналитический метод	0.10	-
н3016	611997.29	2311469.55	Аналитический метод	0.10	-
н3017	611996.96	2311476.80	Аналитический метод	0.10	-

2. Сведения о характерных точках границ объекта					
Обозначение характерных точек границ	Координаты, м		Метод определения координат характерной точки	Средняя квадратическая погрешность положения характерной точки (Mt), м	Описание обозначения точки на местности (при наличии)
	X	Y			
1	2	3	4	5	6
н3018	612000.36	2311490.91	Аналитический метод	0.10	-
н3019	612004.94	2311509.95	Аналитический метод	0.10	-
н3020	612006.36	2311514.43	Аналитический метод	0.10	-
н3021	612017.89	2311550.78	Аналитический метод	0.10	-
н3022	612023.79	2311552.57	Аналитический метод	0.10	-
н3023	612036.59	2311545.97	Аналитический метод	0.10	-
н3024	612045.87	2311547.80	Аналитический метод	0.10	-
н3025	612048.28	2311550.78	Аналитический метод	0.10	-
н3026	612050.04	2311552.95	Аналитический метод	0.10	-
н3027	612048.90	2311571.57	Аналитический метод	0.10	-
н3028	612050.39	2311585.12	Аналитический метод	0.10	-
н3029	612054.50	2311594.51	Аналитический метод	0.10	-
н3030	612063.62	2311595.94	Аналитический метод	0.10	-
н3031	612072.25	2311597.29	Аналитический метод	0.10	-
н3032	612090.93	2311592.50	Аналитический метод	0.10	-
н3033	612098.66	2311585.00	Аналитический метод	0.10	-

н3034	612102.50	2311571.69	Аналитический метод	0.10	-
н3035	612104.02	2311566.44	Аналитический метод	0.10	-
н3036	612111.15	2311542.84	Аналитический метод	0.10	-
н3037	612118.88	2311535.33	Аналитический метод	0.10	-
н3038	612129.83	2311539.75	Аналитический метод	0.10	-
н3039	612143.94	2311557.73	Аналитический метод	0.10	-
н3040	612148.78	2311573.89	Аналитический метод	0.10	-
н3041	612147.24	2311553.21	Аналитический метод	0.10	-
н3042	612136.50	2311398.14	Аналитический метод	0.10	-

2. Сведения о характерных точках границ объекта					
Обозначение характерных точек границ	Координаты, м		Метод определения координат характерной точки	Средняя квадратическая погрешность положения характерной точки (M _t), м	Описание обозначения точки на местности (при наличии)
	X	Y			
1	2	3	4	5	6
н3006	612096.57	2311400.26	Аналитический метод	0.10	-
н3043	613830.04	2311524.17	Аналитический метод	0.10	-
н3044	613799.81	2311462.85	Аналитический метод	0.10	-
н3045	613794.75	2311464.49	Аналитический метод	0.10	-
н3046	613763.43	2311474.68	Аналитический метод	0.10	-
н3047	613732.09	2311484.82	Аналитический метод	0.10	-
н3048	613716.81	2311441.90	Аналитический метод	0.10	-
н3049	613685.47	2311452.04	Аналитический метод	0.10	-
н3050	613661.59	2311459.77	Аналитический метод	0.10	-
н3051	613655.64	2311451.67	Аналитический метод	0.10	-
н3052	613610.30	2311466.04	Аналитический метод	0.10	-
н3053	613611.47	2311432.37	Аналитический метод	0.10	-
н3054	613551.02	2311429.91	Аналитический метод	0.10	-
н3055	613550.10	2311456.34	Аналитический метод	0.10	-
н3056	613529.02	2311455.60	Аналитический метод	0.10	-
н3057	613528.10	2311455.57	Аналитический метод	0.10	-

н3058	613506.12	2311454.80	Аналитический метод	0.10	-
н3059	613496.13	2311454.45	Аналитический метод	0.10	-
н3060	613495.73	2311465.82	Аналитический метод	0.10	-
н3061	613473.14	2311465.03	Аналитический метод	0.10	-
н3062	613450.51	2311464.23	Аналитический метод	0.10	-
н3063	613445.51	2311464.05	Аналитический метод	0.10	-
н3064	613445.81	2311455.62	Аналитический метод	0.10	-
н3065	613423.39	2311454.83	Аналитический метод	0.10	-
н3066	613400.83	2311454.04	Аналитический метод	0.10	-

2. Сведения о характерных точках границ объекта					
Обозначение характерных точек границ	Координаты, м		Метод определения координат характерной точки	Средняя квадратическая погрешность положения характерной точки (M _t), м	Описание обозначения точки на местности (при наличии)
	X	Y			
1	2	3	4	5	6
н3067	613390.84	2311453.69	Аналитический метод	0.10	-
н3068	613391.13	2311445.52	Аналитический метод	0.10	-
н3069	613346.65	2311443.96	Аналитический метод	0.10	-
н3070	613341.64	2311443.78	Аналитический метод	0.10	-
н3071	613341.33	2311452.77	Аналитический метод	0.10	-
н3072	613296.86	2311451.22	Аналитический метод	0.10	-
н3073	613287.04	2311446.35	Аналитический метод	0.10	-
н3074	613242.56	2311444.79	Аналитический метод	0.10	-
н3075	613243.27	2311424.54	Аналитический метод	0.10	-
н3076	613232.44	2311424.16	Аналитический метод	0.10	-
н3077	613164.12	2311476.27	Аналитический метод	0.10	-
н3078	613150.44	2311511.61	Аналитический метод	0.10	-
н3079	613156.69	2311523.87	Аналитический метод	0.10	-
н3080	613184.40	2311531.87	Аналитический метод	0.10	-
н3081	613205.41	2311530.13	Аналитический метод	0.10	-
н3082	613187.49	2311559.88	Аналитический метод	0.10	-

н3083	613188.52	2311573.65	Аналитический метод	0.10	-
н3084	613189.83	2311589.22	Аналитический метод	0.10	-
н3085	613190.78	2311591.98	Аналитический метод	0.10	-
н3086	613197.57	2311611.74	Аналитический метод	0.10	-
н3087	613216.63	2311632.77	Аналитический метод	0.10	-
н3088	613227.96	2311632.02	Аналитический метод	0.10	-
н3089	613244.55	2311623.75	Аналитический метод	0.10	-
н3090	613253.50	2311619.29	Аналитический метод	0.10	-
н3091	613273.09	2311621.01	Аналитический метод	0.10	-

2. Сведения о характерных точках границ объекта					
Обозначение характерных точек границ	Координаты, м		Метод определения координат характерной точки	Средняя квадратическая погрешность положения характерной точки (M _t), м	Описание обозначения точки на местности (при наличии)
	X	Y			
1	2	3	4	5	6
н3092	613280.22	2311631.56	Аналитический метод	0.10	-
н3093	613278.53	2311642.72	Аналитический метод	0.10	-
н3094	613283.37	2311688.26	Аналитический метод	0.10	-
н3095	613283.88	2311693.15	Аналитический метод	0.10	-
н3096	613268.94	2311697.99	Аналитический метод	0.10	-
н3097	613266.33	2311724.13	Аналитический метод	0.10	-
н3098	613259.79	2311734.48	Аналитический метод	0.10	-
н3099	613246.16	2311741.70	Аналитический метод	0.10	-
н3100	613225.74	2311750.79	Аналитический метод	0.10	-
н3101	613222.30	2311752.36	Аналитический метод	0.10	-
н3102	613214.33	2311756.19	Аналитический метод	0.10	-
н3103	613200.30	2311762.95	Аналитический метод	0.10	-
н3104	613179.65	2311772.89	Аналитический метод	0.10	-
н3105	613181.07	2311786.82	Аналитический метод	0.10	-
н3106	613208.68	2311789.16	Аналитический метод	0.10	-
н3107	613226.10	2311790.64	Аналитический метод	0.10	-

н3108	613239.91	2311791.81	Аналитический метод	0.10	-
н3109	613260.65	2311793.57	Аналитический метод	0.10	-
н3110	613267.37	2311797.04	Аналитический метод	0.10	-
н3111	613272.36	2311802.19	Аналитический метод	0.10	-
н3112	613268.08	2311809.15	Аналитический метод	0.10	-
н3113	613200.83	2311828.52	Аналитический метод	0.10	-
н3114	613184.65	2311837.35	Аналитический метод	0.10	-
н3115	613136.59	2311851.20	Аналитический метод	0.10	-
н3116	613127.73	2311936.14	Аналитический метод	0.10	-

2. Сведения о характерных точках границ объекта					
Обозначение характерных точек границ	Координаты, м		Метод определения координат характерной точки	Средняя квадратическая погрешность положения характерной точки (Mt), м	Описание обозначения точки на местности (при наличии)
	X	Y			
1	2	3	4	5	6
н3117	613141.80	2312092.63	Аналитический метод	0.10	-
н3118	613142.77	2312103.36	Аналитический метод	0.10	-
н3119	613348.85	2312044.00	Аналитический метод	0.10	-
н3120	613288.98	2311862.92	Аналитический метод	0.10	-
н3121	613870.07	2311670.80	Аналитический метод	0.10	-
н3122	613867.51	2311663.54	Аналитический метод	0.10	-
н3123	613831.37	2311525.53	Аналитический метод	0.10	-
н3043	613830.04	2311524.17	Аналитический метод	0.10	-
н3124	613790.51	2311535.74	Аналитический метод	0.10	-
н3125	613788.73	2311536.63	Аналитический метод	0.10	-
н3126	613789.62	2311538.42	Аналитический метод	0.10	-
н3127	613791.41	2311537.54	Аналитический метод	0.10	-
н3124	613790.51	2311535.74	Аналитический метод	0.10	-
н3128	612803.34	2311685.20	Аналитический метод	0.10	-
н3129	612811.98	2311673.46	Аналитический метод	0.10	-
н3130	612823.97	2311663.47	Аналитический метод	0.10	-

н3131	612861.42	2311650.50	Аналитический метод	0.10	-
н3132	612889.01	2311639.56	Аналитический метод	0.10	-
н3133	612910.84	2311630.90	Аналитический метод	0.10	-
н3134	612956.02	2311609.55	Аналитический метод	0.10	-
н3135	612975.92	2311600.53	Аналитический метод	0.10	-
н3136	613014.87	2311580.80	Аналитический метод	0.10	-
н3137	613015.77	2311576.56	Аналитический метод	0.10	-
н3138	613010.99	2311556.18	Аналитический метод	0.10	-
н3139	613000.41	2311528.09	Аналитический метод	0.10	-

2. Сведения о характерных точках границ объекта					
Обозначение характерных точек границ	Координаты, м		Метод определения координат характерной точки	Средняя квадратическая погрешность положения характерной точки (M _t), м	Описание обозначения точки на местности (при наличии)
	X	Y			
1	2	3	4	5	6
н3140	612993.80	2311516.98	Аналитический метод	0.10	-
н3141	612985.40	2311511.78	Аналитический метод	0.10	-
н3142	612962.44	2311519.05	Аналитический метод	0.10	-
н3143	612929.21	2311532.10	Аналитический метод	0.10	-
н3144	612879.83	2311550.85	Аналитический метод	0.10	-
н3145	612877.24	2311554.20	Аналитический метод	0.10	-
н3146	612857.61	2311560.98	Аналитический метод	0.10	-
н3147	612837.25	2311568.01	Аналитический метод	0.10	-
н3148	612795.58	2311580.92	Аналитический метод	0.10	-
н3149	612776.19	2311573.87	Аналитический метод	0.10	-
н3150	612754.47	2311554.91	Аналитический метод	0.10	-
н3151	612739.57	2311530.99	Аналитический метод	0.10	-
н3152	612707.85	2311500.88	Аналитический метод	0.10	-
н3153	612692.88	2311482.04	Аналитический метод	0.10	-
н3154	612680.02	2311478.43	Аналитический метод	0.10	-
н3155	612664.00	2311469.03	Аналитический метод	0.10	-

н3156	612654.33	2311455.22	Аналитический метод	0.10	-
н3157	612635.97	2311438.02	Аналитический метод	0.10	-
н3158	612631.62	2311433.85	Аналитический метод	0.10	-
н3159	612630.26	2311435.15	Аналитический метод	0.10	-
н3160	612599.99	2311464.01	Аналитический метод	0.10	-
н3161	612617.19	2311486.77	Аналитический метод	0.10	-
н3162	612618.71	2311488.78	Аналитический метод	0.10	-
н3163	612643.86	2311489.27	Аналитический метод	0.10	-
н3164	612654.74	2311491.85	Аналитический метод	0.10	-

2. Сведения о характерных точках границ объекта					
Обозначение характерных точек границ	Координаты, м		Метод определения координат характерной точки	Средняя квадратическая погрешность положения характерной точки (M _t), м	Описание обозначения точки на местности (при наличии)
	X	Y			
1	2	3	4	5	6
н3165	612656.64	2311492.30	Аналитический метод	0.10	-
н3166	612664.26	2311508.95	Аналитический метод	0.10	-
н3167	612660.75	2311542.20	Аналитический метод	0.10	-
н3168	612661.10	2311569.91	Аналитический метод	0.10	-
н3169	612658.04	2311594.63	Аналитический метод	0.10	-
н3170	612644.40	2311611.71	Аналитический метод	0.10	-
н3171	612643.71	2311612.14	Аналитический метод	0.10	-
н3172	612664.88	2311653.96	Аналитический метод	0.10	-
н3173	612667.51	2311651.85	Аналитический метод	0.10	-
н3174	612684.72	2311623.30	Аналитический метод	0.10	-
н3175	612690.38	2311613.91	Аналитический метод	0.10	-
н3176	612694.41	2311607.67	Аналитический метод	0.10	-
н3177	612698.55	2311613.36	Аналитический метод	0.10	-
н3178	612716.71	2311588.22	Аналитический метод	0.10	-
н3179	612721.88	2311582.38	Аналитический метод	0.10	-
н3180	612746.99	2311602.22	Аналитический метод	0.10	-

н3181	612761.98	2311618.52	Аналитический метод	0.10	-
н3182	612774.25	2311647.49	Аналитический метод	0.10	-
н3183	612785.63	2311680.69	Аналитический метод	0.10	-
н3184	612793.12	2311689.28	Аналитический метод	0.10	-
н3128	612803.34	2311685.20	Аналитический метод	0.10	-
н3185	613854.96	2311556.43	Аналитический метод	0.10	-
н3186	613857.24	2311565.12	Аналитический метод	0.10	-
н3187	613881.86	2311659.13	Аналитический метод	0.10	-
н3188	613906.03	2311651.59	Аналитический метод	0.10	-

2. Сведения о характерных точках границ объекта					
Обозначение характерных точек границ	Координаты, м		Метод определения координат характерной точки	Средняя квадратическая погрешность положения характерной точки (Mt), м	Описание обозначения точки на местности (при наличии)
	X	Y			
1	2	3	4	5	6
н3189	613930.16	2311644.06	Аналитический метод	0.10	-
н3190	613938.72	2311673.21	Аналитический метод	0.10	-
н3191	613949.37	2311702.12	Аналитический метод	0.10	-
н3192	613960.01	2311730.25	Аналитический метод	0.10	-
н3193	613963.95	2311742.83	Аналитический метод	0.10	-
н3194	613967.75	2311754.96	Аналитический метод	0.10	-
н3195	614017.14	2311763.39	Аналитический метод	0.10	-
н3196	614030.67	2311796.21	Аналитический метод	0.10	-
н3197	614072.36	2311974.63	Аналитический метод	0.10	-
н3198	614079.95	2311972.66	Аналитический метод	0.10	-
н3199	614082.13	2311994.01	Аналитический метод	0.10	-
н3200	614089.88	2311992.85	Аналитический метод	0.10	-
н3201	614093.90	2312009.35	Аналитический метод	0.10	-
н3202	614080.90	2312011.20	Аналитический метод	0.10	-
н3203	614085.93	2312032.71	Аналитический метод	0.10	-
н3204	614090.92	2312047.33	Аналитический метод	0.10	-

н3205	614155.36	2312288.30	Аналитический метод	0.10	-
н3206	614219.95	2312367.22	Аналитический метод	0.10	-
н3207	614219.95	2312367.23	Аналитический метод	0.10	-
н3208	614294.47	2312306.24	Аналитический метод	0.10	-
н3209	614169.26	2312149.27	Аналитический метод	0.10	-
н3210	614336.05	2312023.91	Аналитический метод	0.10	-
н3211	614234.07	2311452.04	Аналитический метод	0.10	-
н3212	613824.30	2311439.31	Аналитический метод	0.10	-
н3185	613854.96	2311556.43	Аналитический метод	0.10	-

2. Сведения о характерных точках границ объекта					
Обозначение характерных точек границ	Координаты, м		Метод определения координат характерной точки	Средняя квадратическая погрешность положения характерной точки (M _t), м	Описание обозначения точки на местности (при наличии)
	X	Y			
1	2	3	4	5	6
н3213	613871.30	2311512.37	Аналитический метод	0.10	-
н3214	613869.51	2311513.27	Аналитический метод	0.10	-
н3215	613870.40	2311515.05	Аналитический метод	0.10	-
н3216	613872.19	2311514.16	Аналитический метод	0.10	-
н3213	613871.30	2311512.37	Аналитический метод	0.10	-
н3217	614403.77	2312062.68	Аналитический метод	0.10	-
н3218	614670.50	2312443.70	Аналитический метод	0.10	-
н3219	614698.10	2312422.32	Аналитический метод	0.10	-
н3220	614729.86	2312459.70	Аналитический метод	0.10	-
н3221	614769.56	2312416.76	Аналитический метод	0.10	-
н3222	614807.99	2312372.68	Аналитический метод	0.10	-
н3223	614845.12	2312327.50	Аналитический метод	0.10	-
н3224	614850.80	2312320.35	Аналитический метод	0.10	-
н3225	614856.44	2312313.17	Аналитический метод	0.10	-
н3226	614862.05	2312305.97	Аналитический метод	0.10	-
н3227	614904.10	2312249.67	Аналитический метод	0.10	-

н3227	614904.10	2312249.67	Аналитический метод	0.10	-
н3228	614882.00	2312200.31	Аналитический метод	0.10	-
н3229	614762.95	2311938.15	Аналитический метод	0.10	-
н3230	614706.14	2311815.08	Аналитический метод	0.10	-
н3231	614614.48	2311616.52	Аналитический метод	0.10	-
н3232	614441.38	2311664.96	Аналитический метод	0.10	-
н3233	614452.93	2311644.91	Аналитический метод	0.10	-
н3234	614485.53	2311618.47	Аналитический метод	0.10	-
н3235	614509.78	2311587.75	Аналитический метод	0.10	-

2. Сведения о характерных точках границ объекта					
Обозначение характерных точек границ	Координаты, м		Метод определения координат характерной точки	Средняя квадратическая погрешность положения характерной точки (M _t), м	Описание обозначения точки на местности (при наличии)
	X	Y			
1	2	3	4	5	6
н3236	614507.81	2311563.45	Аналитический метод	0.10	-
н3237	614491.09	2311536.78	Аналитический метод	0.10	-
н3238	614473.59	2311528.72	Аналитический метод	0.10	-
н3239	614437.16	2311530.84	Аналитический метод	0.10	-
н3240	614422.64	2311523.48	Аналитический метод	0.10	-
н3241	614411.23	2311497.88	Аналитический метод	0.10	-
н3242	614396.42	2311487.52	Аналитический метод	0.10	-
н3243	614370.78	2311490.14	Аналитический метод	0.10	-
н3244	614337.80	2311496.29	Аналитический метод	0.10	-
н3245	614313.77	2311480.15	Аналитический метод	0.10	-
н3246	614296.43	2311453.98	Аналитический метод	0.10	-
н3246	614296.43	2311453.98	Аналитический метод	0.10	-
н3217	614403.77	2312062.68	Аналитический метод	0.10	-
н3247	615796.16	2311522.72	Аналитический метод	0.10	-
н3248	615754.87	2311572.98	Аналитический метод	0.10	-
н3249	615694.68	2311637.92	Аналитический метод	0.10	-

н3250	615718.53	2311660.19	Аналитический метод	0.10	-
н3251	615762.39	2311701.14	Аналитический метод	0.10	-
н3252	615707.79	2311759.61	Аналитический метод	0.10	-
н3253	615769.18	2311816.94	Аналитический метод	0.10	-
н3254	615827.65	2311871.54	Аналитический метод	0.10	-
н3255	615969.61	2311719.52	Аналитический метод	0.10	-
н3256	616084.27	2311596.73	Аналитический метод	0.10	-
н3257	616099.87	2311582.57	Аналитический метод	0.10	-
н3258	616117.58	2311571.17	Аналитический метод	0.10	-

2. Сведения о характерных точках границ объекта					
Обозначение характерных точек границ	Координаты, м		Метод определения координат характерной точки	Средняя квадратическая погрешность положения характерной точки (M _t), м	Описание обозначения точки на местности (при наличии)
	X	Y			
1	2	3	4	5	6
н3259	616136.92	2311562.83	Аналитический метод	0.10	-
н3260	616157.37	2311557.77	Аналитический метод	0.10	-
н3261	616178.38	2311556.15	Аналитический метод	0.10	-
н3262	616199.36	2311558.00	Аналитический метод	0.10	-
н3263	616305.80	2311576.31	Аналитический метод	0.10	-
н3264	616487.63	2311607.58	Аналитический метод	0.10	-
н3265	616507.61	2311612.31	Аналитический метод	0.10	-
н3266	616527.16	2311619.59	Аналитический метод	0.10	-
н3267	616546.24	2311629.63	Аналитический метод	0.10	-
н3268	616562.57	2311641.04	Аналитический метод	0.10	-
н3269	616569.20	2311646.57	Аналитический метод	0.10	-
н3270	616583.89	2311661.06	Аналитический метод	0.10	-
н3271	616609.36	2311691.90	Аналитический метод	0.10	-
н3272	616777.46	2311895.46	Аналитический метод	0.10	-
н3273	616798.32	2311878.24	Аналитический метод	0.10	-
н3274	617048.02	2311671.54	Аналитический метод	0.10	-

н3275	616993.86	2311659.74	Аналитический метод	0.10	-
н3276	616983.88	2311657.57	Аналитический метод	0.10	-
н3277	616956.38	2311651.56	Аналитический метод	0.10	-
н3278	616928.72	2311645.53	Аналитический метод	0.10	-
н3279	616900.42	2311639.36	Аналитический метод	0.10	-
н3280	616879.90	2311634.89	Аналитический метод	0.10	-
н3281	616859.38	2311630.41	Аналитический метод	0.10	-
н3282	616838.85	2311626.00	Аналитический метод	0.10	-
н3283	616818.28	2311621.75	Аналитический метод	0.10	-

2. Сведения о характерных точках границ объекта					
Обозначение характерных точек границ	Координаты, м		Метод определения координат характерной точки	Средняя квадратическая погрешность положения характерной точки (M _t), м	Описание обозначения точки на местности (при наличии)
	X	Y			
1	2	3	4	5	6
н3284	616797.72	2311617.50	Аналитический метод	0.10	-
н3285	616777.15	2311613.25	Аналитический метод	0.10	-
н3286	616756.59	2311609.00	Аналитический метод	0.10	-
н3287	616736.02	2311604.75	Аналитический метод	0.10	-
н3288	616715.46	2311600.50	Аналитический метод	0.10	-
н3289	616694.89	2311596.25	Аналитический метод	0.10	-
н3290	616674.33	2311592.00	Аналитический метод	0.10	-
н3291	616653.76	2311587.75	Аналитический метод	0.10	-
н3292	616631.87	2311583.22	Аналитический метод	0.10	-
н3293	616603.63	2311577.38	Аналитический метод	0.10	-
н3294	616591.61	2311574.90	Аналитический метод	0.10	-
н3295	616556.71	2311568.73	Аналитический метод	0.10	-
н3296	616536.51	2311565.25	Аналитический метод	0.10	-
н3297	616516.31	2311561.78	Аналитический метод	0.10	-
н3298	616496.10	2311558.30	Аналитический метод	0.10	-
н3299	616475.90	2311554.83	Аналитический метод	0.10	-

н3300	616455.69	2311551.35	Аналитический метод	0.10	-
н3301	616435.49	2311547.88	Аналитический метод	0.10	-
н3302	616415.29	2311544.40	Аналитический метод	0.10	-
н3303	616395.09	2311540.93	Аналитический метод	0.10	-
н3304	616374.88	2311537.45	Аналитический метод	0.10	-
н3305	616354.68	2311533.98	Аналитический метод	0.10	-
н3306	616334.48	2311530.50	Аналитический метод	0.10	-
н3307	616314.27	2311527.03	Аналитический метод	0.10	-
н3308	616302.44	2311524.99	Аналитический метод	0.10	-

2. Сведения о характерных точках границ объекта					
Обозначение характерных точек границ	Координаты, м		Метод определения координат характерной точки	Средняя квадратическая погрешность положения характерной точки (Mt), м	Описание обозначения точки на местности (при наличии)
	X	Y			
1	2	3	4	5	6
н3309	616278.79	2311520.93	Аналитический метод	0.10	-
н3310	616255.14	2311516.86	Аналитический метод	0.10	-
н3311	616231.49	2311512.79	Аналитический метод	0.10	-
н3312	616207.84	2311508.72	Аналитический метод	0.10	-
н3313	616178.66	2311503.70	Аналитический метод	0.10	-
н3314	616166.63	2311501.63	Аналитический метод	0.10	-
н3315	616121.72	2311493.91	Аналитический метод	0.10	-
н3316	615952.91	2311486.78	Аналитический метод	0.10	-
н3317	615862.51	2311473.68	Аналитический метод	0.10	-
н3318	615841.50	2311467.53	Аналитический метод	0.10	-
н3247	615796.16	2311522.72	Аналитический метод	0.10	-
н3319	620055.07	2311651.12	Аналитический метод	0.10	-
н3320	620097.84	2311628.07	Аналитический метод	0.10	-
н3321	620160.82	2311594.21	Аналитический метод	0.10	-
н3322	620196.76	2311573.88	Аналитический метод	0.10	-
н3323	620181.83	2311545.99	Аналитический метод	0.10	-

н3324	620159.44	2311504.15	Аналитический метод	0.10	-
н3325	619812.38	2311603.07	Аналитический метод	0.10	-
н3326	619771.12	2311598.23	Аналитический метод	0.10	-
н3327	619754.51	2311706.74	Аналитический метод	0.10	-
н3328	619777.33	2311706.74	Аналитический метод	0.10	-
н3329	619894.60	2311709.42	Аналитический метод	0.10	-
н3330	619934.83	2311710.40	Аналитический метод	0.10	-
н3331	620003.91	2311695.42	Аналитический метод	0.10	-
н3319	620055.07	2311651.12	Аналитический метод	0.10	-

2. Сведения о характерных точках границ объекта					
Обозначение характерных точек границ	Координаты, м		Метод определения координат характерной точки	Средняя квадратическая погрешность положения характерной точки (Mt), м	Описание обозначения точки на местности (при наличии)
	X	Y			
1	2	3	4	5	6
н3332	620449.39	2311558.56	Аналитический метод	0.10	-
н3333	620432.80	2311533.56	Аналитический метод	0.10	-
н3334	620417.12	2311509.93	Аналитический метод	0.10	-
н3335	620381.09	2311525.90	Аналитический метод	0.10	-
н3336	620378.54	2311532.52	Аналитический метод	0.10	-
н3337	620389.20	2311556.55	Аналитический метод	0.10	-
н3338	620391.23	2311561.08	Аналитический метод	0.10	-
н3339	620391.59	2311561.89	Аналитический метод	0.10	-
н3340	620420.91	2311606.07	Аналитический метод	0.10	-
н3341	620452.32	2311562.97	Аналитический метод	0.10	-
н3332	620449.39	2311558.56	Аналитический метод	0.10	-
н3342	620330.10	2311528.12	Аналитический метод	0.10	-
н3343	620302.67	2311540.29	Аналитический метод	0.10	-
н3344	620275.24	2311552.46	Аналитический метод	0.10	-
н3345	620247.82	2311564.63	Аналитический метод	0.10	-
н3346	620221.45	2311576.33	Аналитический метод	0.10	-

н3347	620219.24	2311582.77	Аналитический метод	0.10	-
н3348	620238.18	2311618.16	Аналитический метод	0.10	-
н3349	620250.41	2311641.01	Аналитический метод	0.10	-
н3350	620272.29	2311681.90	Аналитический метод	0.10	-
н3351	620298.20	2311678.16	Аналитический метод	0.10	-
н3352	620313.23	2311675.99	Аналитический метод	0.10	-
н3353	620324.58	2311677.05	Аналитический метод	0.10	-
н3354	620359.92	2311680.35	Аналитический метод	0.10	-
н3355	620373.14	2311677.84	Аналитический метод	0.10	-

2. Сведения о характерных точках границ объекта					
Обозначение характерных точек границ	Координаты, м		Метод определения координат характерной точки	Средняя квадратическая погрешность положения характерной точки (Mt), м	Описание обозначения точки на местности (при наличии)
	X	Y			
1	2	3	4	5	6
н3356	620376.79	2311672.16	Аналитический метод	0.10	-
н3357	620385.63	2311658.40	Аналитический метод	0.10	-
н3358	620399.17	2311637.12	Аналитический метод	0.10	-
н3359	620406.95	2311625.23	Аналитический метод	0.10	-
н3360	620413.55	2311616.17	Аналитический метод	0.10	-
н3361	620381.20	2311568.11	Аналитический метод	0.10	-
н3362	620360.00	2311520.32	Аналитический метод	0.10	-
н3363	620353.40	2311517.78	Аналитический метод	0.10	-
н3342	620330.10	2311528.12	Аналитический метод	0.10	-
н3364	616144.90	2311586.52	Аналитический метод	0.10	-
н3365	616122.02	2311597.52	Аналитический метод	0.10	-
н3366	616102.55	2311613.79	Аналитический метод	0.10	-
н3367	615987.88	2311736.58	Аналитический метод	0.10	-
н3368	615845.03	2311889.56	Аналитический метод	0.10	-
н3369	615972.55	2312021.72	Аналитический метод	0.10	-
н3370	615972.55	2312146.92	Аналитический метод	0.10	-

н3371	615972.55	2312238.92	Аналитический метод	0.10	-
н3372	616022.54	2312238.94	Аналитический метод	0.10	-
н3373	616051.04	2312238.93	Аналитический метод	0.10	-
н3374	616082.06	2312241.59	Аналитический метод	0.10	-
н3375	616113.44	2312249.12	Аналитический метод	0.10	-
н3376	616143.33	2312261.26	Аналитический метод	0.10	-
н3377	616145.60	2312262.62	Аналитический метод	0.10	-
н3378	616170.79	2312277.57	Аналитический метод	0.10	-
н3379	616199.38	2312300.29	Аналитический метод	0.10	-

2. Сведения о характерных точках границ объекта					
Обозначение характерных точек границ	Координаты, м		Метод определения координат характерной точки	Средняя квадратическая погрешность положения характерной точки (Mt), м	Описание обозначения точки на местности (при наличии)
	X	Y			
1	2	3	4	5	6
н3380	616207.55	2312306.98	Аналитический метод	0.10	-
н3381	616244.26	2312337.09	Аналитический метод	0.10	-
н3382	616334.27	2312262.34	Аналитический метод	0.10	-
н3383	616492.36	2312131.05	Аналитический метод	0.10	-
н3384	616491.57	2312120.27	Аналитический метод	0.10	-
н3385	616513.18	2312100.25	Аналитический метод	0.10	-
н3386	616525.26	2312103.74	Аналитический метод	0.10	-
н3387	616541.90	2312089.99	Аналитический метод	0.10	-
н3388	616758.19	2311911.38	Аналитический метод	0.10	-
н3389	616732.72	2311880.54	Аналитический метод	0.10	-
н3390	616590.08	2311707.82	Аналитический метод	0.10	-
н3391	616577.35	2311692.40	Аналитический метод	0.10	-
н3392	616558.44	2311670.68	Аналитический метод	0.10	-
н3393	616552.33	2311664.38	Аналитический метод	0.10	-
н3394	616533.21	2311651.03	Аналитический метод	0.10	-
н3395	616519.58	2311643.85	Аналитический метод	0.10	-

н3396	616503.34	2311637.17	Аналитический метод	0.10	-
н3397	616483.39	2311632.22	Аналитический метод	0.10	-
н3398	616289.73	2311598.91	Аналитический метод	0.10	-
н3399	616195.12	2311582.63	Аналитический метод	0.10	-
н3400	616169.77	2311581.45	Аналитический метод	0.10	-
н3364	616144.90	2311586.52	Аналитический метод	0.10	-
н3401	616607.15	2311829.62	Аналитический метод	0.10	-
н3402	616614.04	2311821.25	Аналитический метод	0.10	-
н3403	616615.92	2311809.42	Аналитический метод	0.10	-

2. Сведения о характерных точках границ объекта					
Обозначение характерных точек границ	Координаты, м		Метод определения координат характерной точки	Средняя квадратическая погрешность положения характерной точки (M _t), м	Описание обозначения точки на местности (при наличии)
	X	Y			
1	2	3	4	5	6
н3404	616619.35	2311806.08	Аналитический метод	0.10	-
н3405	616610.23	2311794.09	Аналитический метод	0.10	-
н3406	616595.10	2311785.41	Аналитический метод	0.10	-
н3407	616584.20	2311778.47	Аналитический метод	0.10	-
н3408	616580.81	2311779.27	Аналитический метод	0.10	-
н3409	616583.75	2311791.72	Аналитический метод	0.10	-
н3410	616584.80	2311797.21	Аналитический метод	0.10	-
н3411	616587.88	2311816.63	Аналитический метод	0.10	-
н3412	616591.91	2311829.39	Аналитический метод	0.10	-
н3413	616596.10	2311832.84	Аналитический метод	0.10	-
н3414	616600.33	2311832.90	Аналитический метод	0.10	-
н3401	616607.15	2311829.62	Аналитический метод	0.10	-
н3415	616485.26	2311770.24	Аналитический метод	0.10	-
н3416	616497.92	2311772.11	Аналитический метод	0.10	-
н3417	616506.33	2311777.33	Аналитический метод	0.10	-
н3418	616515.75	2311776.57	Аналитический метод	0.10	-

н3419	616518.26	2311772.14	Аналитический метод	0.10	-
н3420	616520.90	2311764.84	Аналитический метод	0.10	-
н3421	616523.57	2311756.41	Аналитический метод	0.10	-
н3422	616520.35	2311744.49	Аналитический метод	0.10	-
н3423	616514.58	2311734.25	Аналитический метод	0.10	-
н3424	616505.33	2311729.89	Аналитический метод	0.10	-
н3425	616497.81	2311723.01	Аналитический метод	0.10	-
н3426	616495.38	2311716.18	Аналитический метод	0.10	-
н3427	616495.52	2311706.04	Аналитический метод	0.10	-

2. Сведения о характерных точках границ объекта					
Обозначение характерных точек границ	Координаты, м		Метод определения координат характерной точки	Средняя квадратическая погрешность положения характерной точки (M _t), м	Описание обозначения точки на местности (при наличии)
	X	Y			
1	2	3	4	5	6
н3428	616499.04	2311696.77	Аналитический метод	0.10	-
н3429	616510.84	2311701.19	Аналитический метод	0.10	-
н3430	616520.09	2311705.56	Аналитический метод	0.10	-
н3431	616531.07	2311706.56	Аналитический метод	0.10	-
н3432	616537.11	2311699.88	Аналитический метод	0.10	-
н3433	616534.25	2311663.43	Аналитический метод	0.10	-
н3434	616517.35	2311661.47	Аналитический метод	0.10	-
н3435	616482.15	2311694.82	Аналитический метод	0.10	-
н3436	616404.51	2311676.75	Аналитический метод	0.10	-
н3437	616378.61	2311653.50	Аналитический метод	0.10	-
н3438	616335.91	2311645.74	Аналитический метод	0.10	-
н3439	616331.78	2311671.42	Аналитический метод	0.10	-
н3440	616338.27	2311690.15	Аналитический метод	0.10	-
н3441	616389.64	2311709.54	Аналитический метод	0.10	-
н3442	616403.76	2311727.53	Аналитический метод	0.10	-
н3443	616408.28	2311765.71	Аналитический метод	0.10	-

н3444	616434.36	2311777.10	Аналитический метод	0.10	-
н3445	616472.55	2311770.88	Аналитический метод	0.10	-
н3415	616485.26	2311770.24	Аналитический метод	0.10	-
н3446	616236.30	2312027.39	Аналитический метод	0.10	-
н3447	616241.75	2312032.49	Аналитический метод	0.10	-
н3448	616268.51	2312054.90	Аналитический метод	0.10	-
н3449	616276.88	2312061.79	Аналитический метод	0.10	-
н3450	616288.47	2312079.74	Аналитический метод	0.10	-
н3451	616296.77	2312090.89	Аналитический метод	0.10	-

2. Сведения о характерных точках границ объекта					
Обозначение характерных точек границ	Координаты, м		Метод определения координат характерной точки	Средняя квадратическая погрешность положения характерной точки (M _t), м	Описание обозначения точки на местности (при наличии)
	X	Y			
1	2	3	4	5	6
н3452	616323.09	2312086.20	Аналитический метод	0.10	-
н3453	616335.90	2312079.61	Аналитический метод	0.10	-
н3454	616338.17	2312077.63	Аналитический метод	0.10	-
н3455	616338.18	2312077.62	Аналитический метод	0.10	-
н3456	616360.74	2312059.65	Аналитический метод	0.10	-
н3457	616366.84	2312049.56	Аналитический метод	0.10	-
н3458	616383.92	2312037.99	Аналитический метод	0.10	-
н3459	616394.97	2312035.60	Аналитический метод	0.10	-
н3460	616422.62	2312054.65	Аналитический метод	0.10	-
н3461	616431.93	2312054.79	Аналитический метод	0.10	-
н3462	616444.59	2312057.51	Аналитический метод	0.10	-
н3463	616453.84	2312061.88	Аналитический метод	0.10	-
н3464	616458.36	2312043.33	Аналитический метод	0.10	-
н3465	616463.94	2312009.53	Аналитический метод	0.10	-
н3466	616475.44	2311975.84	Аналитический метод	0.10	-
н3467	616476.49	2311961.47	Аналитический метод	0.10	-

н3468	616490.50	2311930.35	Аналитический метод	0.10	-
н3469	616492.33	2311921.90	Аналитический метод	0.10	-
н3470	616487.48	2311906.58	Аналитический метод	0.10	-
н3471	616475.38	2311864.92	Аналитический метод	0.10	-
н3472	616466.99	2311860.56	Аналитический метод	0.10	-
н3473	616449.48	2311860.06	Аналитический метод	0.10	-
н3474	616421.15	2311868.34	Аналитический метод	0.10	-
н3475	616417.67	2311875.07	Аналитический метод	0.10	-
н3476	616422.76	2311939.64	Аналитический метод	0.10	-

2. Сведения о характерных точках границ объекта					
Обозначение характерных точек границ	Координаты, м		Метод определения координат характерной точки	Средняя квадратическая погрешность положения характерной точки (M _t), м	Описание обозначения точки на местности (при наличии)
	X	Y			
1	2	3	4	5	6
н3477	616418.29	2312004.62	Аналитический метод	0.10	-
н3478	616414.77	2312013.04	Аналитический метод	0.10	-
н3479	616392.70	2312016.94	Аналитический метод	0.10	-
н3480	616377.68	2312002.33	Аналитический метод	0.10	-
н3481	616381.75	2311956.66	Аналитический метод	0.10	-
н3482	616362.58	2311935.21	Аналитический метод	0.10	-
н3483	616320.42	2311923.59	Аналитический метод	0.10	-
н3484	616322.20	2311917.69	Аналитический метод	0.10	-
н3485	616336.60	2311917.90	Аналитический метод	0.10	-
н3486	616345.17	2311910.40	Аналитический метод	0.10	-
н3487	616339.34	2311904.38	Аналитический метод	0.10	-
н3488	616324.94	2311904.17	Аналитический метод	0.10	-
н3489	616299.76	2311889.41	Аналитический метод	0.10	-
н3490	616289.24	2311856.23	Аналитический метод	0.10	-
н3491	616299.49	2311849.60	Аналитический метод	0.10	-
н3492	616328.85	2311869.51	Аналитический метод	0.10	-

н3493	616375.23	2311882.05	Аналитический метод	0.10	-
н3494	616381.18	2311880.45	Аналитический метод	0.10	-
н3495	616385.00	2311850.87	Аналитический метод	0.10	-
н3496	616377.80	2311822.83	Аналитический метод	0.10	-
н3497	616368.28	2311779.50	Аналитический метод	0.10	-
н3498	616361.65	2311770.09	Аналитический метод	0.10	-
н3499	616313.75	2311745.67	Аналитический метод	0.10	-
н3500	616284.16	2311741.85	Аналитический метод	0.10	-
н3501	616277.46	2311746.91	Аналитический метод	0.10	-

2. Сведения о характерных точках границ объекта					
Обозначение характерных точек границ	Координаты, м		Метод определения координат характерной точки	Средняя квадратическая погрешность положения характерной точки (Mt), м	Описание обозначения точки на местности (при наличии)
	X	Y			
1	2	3	4	5	6
н3502	616274.63	2311756.95	Аналитический метод	0.10	-
н3503	616249.77	2311776.90	Аналитический метод	0.10	-
н3504	616199.09	2311788.80	Аналитический метод	0.10	-
н3505	616081.92	2311905.65	Аналитический метод	0.10	-
н3506	616035.72	2311937.15	Аналитический метод	0.10	-
н3507	616031.33	2311948.08	Аналитический метод	0.10	-
н3508	616062.63	2311950.25	Аналитический метод	0.10	-
н3509	616098.37	2311938.08	Аналитический метод	0.10	-
н3510	616169.22	2311956.05	Аналитический метод	0.10	-
н3511	616205.34	2311976.07	Аналитический метод	0.10	-
н3512	616240.40	2312010.45	Аналитический метод	0.10	-
н3446	616236.30	2312027.39	Аналитический метод	0.10	-
н3513	620061.91	2311661.07	Аналитический метод	0.10	-
н3514	620009.45	2311706.50	Аналитический метод	0.10	-
н3515	619935.97	2311722.43	Аналитический метод	0.10	-
н3516	619911.35	2311721.83	Аналитический метод	0.10	-

н3517	619906.23	2311726.71	Аналитический метод	0.10	-
н3518	619905.25	2311766.70	Аналитический метод	0.10	-
н3519	619903.78	2311826.83	Аналитический метод	0.10	-
н3520	619903.25	2311848.83	Аналитический метод	0.10	-
н3521	619902.11	2311895.53	Аналитический метод	0.10	-
н3522	619970.22	2311873.59	Аналитический метод	0.10	-
н3523	619995.82	2311865.34	Аналитический метод	0.10	-
н3524	620027.98	2311833.23	Аналитический метод	0.10	-
н3525	620032.13	2311831.33	Аналитический метод	0.10	-

2. Сведения о характерных точках границ объекта					
Обозначение характерных точек границ	Координаты, м		Метод определения координат характерной точки	Средняя квадратическая погрешность положения характерной точки (Mt), м	Описание обозначения точки на местности (при наличии)
	X	Y			
1	2	3	4	5	6
н3526	620068.06	2311814.86	Аналитический метод	0.10	-
н3527	620096.64	2311798.16	Аналитический метод	0.10	-
н3528	620118.29	2311780.42	Аналитический метод	0.10	-
н3529	620133.71	2311767.78	Аналитический метод	0.10	-
н3530	620157.38	2311748.39	Аналитический метод	0.10	-
н3531	620178.23	2311723.69	Аналитический метод	0.10	-
н3532	620209.23	2311686.05	Аналитический метод	0.10	-
н3533	620229.10	2311677.04	Аналитический метод	0.10	-
н3534	620249.44	2311685.20	Аналитический метод	0.10	-
н3535	620259.65	2311683.72	Аналитический метод	0.10	-
н3536	620227.44	2311623.52	Аналитический метод	0.10	-
н3537	620208.57	2311588.26	Аналитический метод	0.10	-
н3538	620201.80	2311586.21	Аналитический метод	0.10	-
н3513	620061.91	2311661.07	Аналитический метод	0.10	-
н3189	613930.16	2311644.06	Аналитический метод	0.10	-
н3188	613906.03	2311651.59	Аналитический метод	0.10	-

н3187	613881.86	2311659.13	Аналитический метод	0.10	-
н3539	613934.16	2311807.17	Аналитический метод	0.10	-
н3540	613950.86	2311857.48	Аналитический метод	0.10	-
н3541	614003.87	2312059.86	Аналитический метод	0.10	-
н3542	614088.46	2312427.66	Аналитический метод	0.10	-
н3543	614100.65	2312426.05	Аналитический метод	0.10	-
н3544	614157.20	2312418.58	Аналитический метод	0.10	-
н3207	614219.95	2312367.23	Аналитический метод	0.10	-
н3205	614155.36	2312288.30	Аналитический метод	0.10	-

2. Сведения о характерных точках границ объекта					
Обозначение характерных точек границ	Координаты, м		Метод определения координат характерной точки	Средняя квадратическая погрешность положения характерной точки (Mt), м	Описание обозначения точки на местности (при наличии)
	X	Y			
1	2	3	4	5	6
н3204	614090.92	2312047.33	Аналитический метод	0.10	-
н3203	614085.93	2312032.71	Аналитический метод	0.10	-
н3545	614080.89	2312011.20	Аналитический метод	0.10	-
н3201	614093.90	2312009.35	Аналитический метод	0.10	-
н3200	614089.88	2311992.85	Аналитический метод	0.10	-
н3199	614082.13	2311994.01	Аналитический метод	0.10	-
н3198	614079.95	2311972.66	Аналитический метод	0.10	-
н3197	614072.36	2311974.63	Аналитический метод	0.10	-
н3196	614030.67	2311796.21	Аналитический метод	0.10	-
н3546	614017.13	2311763.39	Аналитический метод	0.10	-
н3194	613967.75	2311754.96	Аналитический метод	0.10	-
н3193	613963.95	2311742.83	Аналитический метод	0.10	-
н3192	613960.01	2311730.25	Аналитический метод	0.10	-
н3547	613949.36	2311702.12	Аналитический метод	0.10	-
н3190	613938.72	2311673.21	Аналитический метод	0.10	-
н3189	613930.16	2311644.06	Аналитический метод	0.10	-

н3548	613936.47	2311861.75	Аналитический метод	0.10	-
н3549	613919.97	2311812.03	Аналитический метод	0.10	-
н3550	613875.07	2311684.94	Аналитический метод	0.10	-
н3551	613307.93	2311872.46	Аналитический метод	0.10	-
н3552	613363.27	2312039.85	Аналитический метод	0.10	-
н3553	613551.33	2311985.68	Аналитический метод	0.10	-
н3554	613618.24	2311991.42	Аналитический метод	0.10	-
н3555	613655.49	2312013.43	Аналитический метод	0.10	-
н3556	613958.57	2311946.13	Аналитический метод	0.10	-

2. Сведения о характерных точках границ объекта					
Обозначение характерных точек границ	Координаты, м		Метод определения координат характерной точки	Средняя квадратическая погрешность положения характерной точки (M _t), м	Описание обозначения точки на местности (при наличии)
	X	Y			
1	2	3	4	5	6
н3548	613936.47	2311861.75	Аналитический метод	0.10	-
н3557	617111.13	2311725.10	Аналитический метод	0.10	-
н3558	616849.10	2311939.59	Аналитический метод	0.10	-
н3559	616828.10	2311956.78	Аналитический метод	0.10	-
н3560	617022.31	2312191.95	Аналитический метод	0.10	-
н3561	617225.24	2311949.35	Аналитический метод	0.10	-
н3562	617237.96	2311935.36	Аналитический метод	0.10	-
н3563	617251.77	2311922.46	Аналитический метод	0.10	-
н3564	617266.60	2311910.74	Аналитический метод	0.10	-
н3565	617282.35	2311900.28	Аналитический метод	0.10	-
н3566	617298.89	2311891.15	Аналитический метод	0.10	-
н3567	617316.14	2311883.41	Аналитический метод	0.10	-
н3568	617333.95	2311877.11	Аналитический метод	0.10	-
н3569	617448.08	2311841.95	Аналитический метод	0.10	-
н3570	617631.17	2311785.55	Аналитический метод	0.10	-
н3571	617585.18	2311774.89	Аналитический метод	0.10	-

н3572	617461.20	2311751.22	Аналитический метод	0.10	-
н3573	617431.46	2311766.83	Аналитический метод	0.10	-
н3574	617375.97	2311735.47	Аналитический метод	0.10	-
н3575	617376.48	2311735.04	Аналитический метод	0.10	-
н3576	617350.81	2311730.14	Аналитический метод	0.10	-
н3577	617330.51	2311747.29	Аналитический метод	0.10	-
н3578	617313.25	2311761.88	Аналитический метод	0.10	-
н3579	617290.71	2311734.54	Аналитический метод	0.10	-
н3580	617286.14	2311738.41	Аналитический метод	0.10	-

2. Сведения о характерных точках границ объекта					
Обозначение характерных точек границ	Координаты, м		Метод определения координат характерной точки	Средняя квадратическая погрешность положения характерной точки (M _t), м	Описание обозначения точки на местности (при наличии)
	X	Y			
1	2	3	4	5	6
н3581	617281.63	2311733.05	Аналитический метод	0.10	-
н3582	617263.53	2311748.34	Аналитический метод	0.10	-
н3583	617241.80	2311722.53	Аналитический метод	0.10	-
н3584	617223.53	2311737.79	Аналитический метод	0.10	-
н3585	617201.81	2311711.61	Аналитический метод	0.10	-
н3586	617197.66	2311706.53	Аналитический метод	0.10	-
н3587	617177.99	2311722.59	Аналитический метод	0.10	-
н3588	617162.08	2311735.59	Аналитический метод	0.10	-
н3589	617136.49	2311704.34	Аналитический метод	0.10	-
н3557	617111.13	2311725.10	Аналитический метод	0.10	-
н3590	619745.21	2311767.50	Аналитический метод	0.10	-
н3591	619743.18	2311780.80	Аналитический метод	0.10	-
н3592	619751.62	2311783.97	Аналитический метод	0.10	-
н3593	619782.77	2311784.73	Аналитический метод	0.10	-
н3594	619781.88	2311821.23	Аналитический метод	0.10	-
н3595	619781.55	2311834.71	Аналитический метод	0.10	-

н3596	619811.54	2311835.45	Аналитический метод	0.10	-
н3597	619841.53	2311836.18	Аналитический метод	0.10	-
н3598	619841.09	2311854.42	Аналитический метод	0.10	-
н3599	619840.31	2311886.17	Аналитический метод	0.10	-
н3600	619871.41	2311892.27	Аналитический метод	0.10	-
н3601	619890.26	2311889.38	Аналитический метод	0.10	-
н3602	619891.08	2311855.64	Аналитический метод	0.10	-
н3603	619891.91	2311821.65	Аналитический метод	0.10	-
н3604	619893.25	2311766.41	Аналитический метод	0.10	-

2. Сведения о характерных точках границ объекта					
Обозначение характерных точек границ	Координаты, м		Метод определения координат характерной точки	Средняя квадратическая погрешность положения характерной точки (M _t), м	Описание обозначения точки на местности (при наличии)
	X	Y			
1	2	3	4	5	6
н3605	619894.23	2311726.42	Аналитический метод	0.10	-
н3606	619889.35	2311721.30	Аналитический метод	0.10	-
н3607	619873.85	2311720.92	Аналитический метод	0.10	-
н3608	619853.86	2311720.49	Аналитический метод	0.10	-
н3609	619833.87	2311719.94	Аналитический метод	0.10	-
н3610	619813.88	2311719.45	Аналитический метод	0.10	-
н3611	619793.89	2311718.96	Аналитический метод	0.10	-
н3612	619773.90	2311718.47	Аналитический метод	0.10	-
н3613	619752.73	2311718.39	Аналитический метод	0.10	-
н3590	619745.21	2311767.50	Аналитический метод	0.10	-
н3614	615373.13	2311762.16	Аналитический метод	0.10	-
н3615	615338.61	2311781.06	Аналитический метод	0.10	-
н3616	615315.13	2311794.49	Аналитический метод	0.10	-
н3617	615290.09	2311810.50	Аналитический метод	0.10	-
н3618	615266.75	2311828.91	Аналитический метод	0.10	-
н3619	615245.36	2311849.54	Аналитический метод	0.10	-

н3620	615217.99	2311878.69	Аналитический метод	0.10	-
н3621	615301.69	2311950.54	Аналитический метод	0.10	-
н3622	615406.87	2312040.85	Аналитический метод	0.10	-
н3623	615547.00	2312161.00	Аналитический метод	0.10	-
н3624	615562.36	2312174.17	Аналитический метод	0.10	-
н3625	615575.06	2312183.59	Аналитический метод	0.10	-
н3626	615589.44	2312192.16	Аналитический метод	0.10	-
н3627	615623.50	2312207.18	Аналитический метод	0.10	-
н3628	615625.04	2312192.36	Аналитический метод	0.10	-

2. Сведения о характерных точках границ объекта					
Обозначение характерных точек границ	Координаты, м		Метод определения координат характерной точки	Средняя квадратическая погрешность положения характерной точки (M _t), м	Описание обозначения точки на местности (при наличии)
	X	Y			
1	2	3	4	5	6
н3629	615627.92	2312177.73	Аналитический метод	0.10	-
н3630	615632.13	2312163.43	Аналитический метод	0.10	-
н3631	615637.64	2312149.58	Аналитический метод	0.10	-
н3632	615644.38	2312136.29	Аналитический метод	0.10	-
н3633	615652.33	2312123.67	Аналитический метод	0.10	-
н3634	615817.84	2311885.64	Аналитический метод	0.10	-
н3635	615696.18	2311772.03	Аналитический метод	0.10	-
н3636	615605.50	2311869.14	Аналитический метод	0.10	-
н3637	615584.83	2311854.13	Аналитический метод	0.10	-
н3638	615496.92	2311757.17	Аналитический метод	0.10	-
н3639	615461.97	2311718.62	Аналитический метод	0.10	-
н3614	615373.13	2311762.16	Аналитический метод	0.10	-
н3640	612138.77	2311735.47	Аналитический метод	0.10	-
н3641	612128.37	2311751.39	Аналитический метод	0.10	-
н3642	612111.46	2311761.80	Аналитический метод	0.10	-
н3643	612100.18	2311768.75	Аналитический метод	0.10	-

н3644	612080.61	2311775.25	Аналитический метод	0.10	-
н3645	612069.52	2311780.16	Аналитический метод	0.10	-
н3646	612063.43	2311791.07	Аналитический метод	0.10	-
н3647	612063.62	2311793.37	Аналитический метод	0.10	-
н3648	612064.11	2311799.33	Аналитический метод	0.10	-
н3649	612064.61	2311805.39	Аналитический метод	0.10	-
н3650	612065.59	2311817.35	Аналитический метод	0.10	-
н3651	612065.45	2311826.66	Аналитический метод	0.10	-
н3652	612060.19	2311838.44	Аналитический метод	0.10	-

2. Сведения о характерных точках границ объекта					
Обозначение характерных точек границ	Координаты, м		Метод определения координат характерной точки	Средняя квадратическая погрешность положения характерной точки (Mt), м	Описание обозначения точки на местности (при наличии)
	X	Y			
1	2	3	4	5	6
н3653	612056.53	2311844.56	Аналитический метод	0.10	-
н3654	612052.90	2311850.62	Аналитический метод	0.10	-
н3655	612050.65	2311854.37	Аналитический метод	0.10	-
н3656	612045.12	2311884.78	Аналитический метод	0.10	-
н3657	612045.00	2311892.91	Аналитический метод	0.10	-
н3658	612044.82	2311904.63	Аналитический метод	0.10	-
н3659	612044.37	2311934.73	Аналитический метод	0.10	-
н3660	612045.91	2311944.91	Аналитический метод	0.10	-
н3661	612046.44	2311946.35	Аналитический метод	0.10	-
н3662	612048.26	2311951.29	Аналитический метод	0.10	-
н3663	612049.99	2311955.99	Аналитический метод	0.10	-
н3664	612054.09	2311965.35	Аналитический метод	0.10	-
н3665	612056.50	2311973.87	Аналитический метод	0.10	-
н3666	612057.94	2311989.98	Аналитический метод	0.10	-
н3667	612058.40	2311998.84	Аналитический метод	0.10	-
н3668	612058.60	2312002.68	Аналитический метод	0.10	-

н3669	612057.91	2312010.68	Аналитический метод	0.10	-
н3670	612057.58	2312014.52	Аналитический метод	0.10	-
н3671	612053.91	2312029.56	Аналитический метод	0.10	-
н3672	612050.38	2312044.03	Аналитический метод	0.10	-
н3673	612047.94	2312057.45	Аналитический метод	0.10	-
н3674	612046.89	2312063.19	Аналитический метод	0.10	-
н3675	612042.08	2312089.66	Аналитический метод	0.10	-
н3676	612072.53	2312097.24	Аналитический метод	0.10	-
н3677	612098.82	2312103.79	Аналитический метод	0.10	-

2. Сведения о характерных точках границ объекта					
Обозначение характерных точек границ	Координаты, м		Метод определения координат характерной точки	Средняя квадратическая погрешность положения характерной точки (M _t), м	Описание обозначения точки на местности (при наличии)
	X	Y			
1	2	3	4	5	6
н3678	612121.22	2312109.37	Аналитический метод	0.10	-
н3679	612141.04	2312114.20	Аналитический метод	0.10	-
н3680	612141.42	2311790.62	Аналитический метод	0.10	-
н3681	612141.52	2311721.11	Аналитический метод	0.10	-
н3640	612138.77	2311735.47	Аналитический метод	0.10	-
н3682	613071.44	2311940.25	Аналитический метод	0.10	-
н3683	613063.34	2311835.97	Аналитический метод	0.10	-
н3684	613059.32	2311837.99	Аналитический метод	0.10	-
н3685	613037.15	2311848.69	Аналитический метод	0.10	-
н3686	613015.90	2311854.29	Аналитический метод	0.10	-
н3687	613000.52	2311863.38	Аналитический метод	0.10	-
н3688	612971.56	2311874.81	Аналитический метод	0.10	-
н3689	612963.45	2311879.21	Аналитический метод	0.10	-
н3690	612957.64	2311882.56	Аналитический метод	0.10	-
н3691	612938.90	2311889.90	Аналитический метод	0.10	-
н3692	612938.85	2311889.45	Аналитический метод	0.10	-

н3693	612921.48	2311883.38	Аналитический метод	0.10	-
н3694	612911.44	2311874.75	Аналитический метод	0.10	-
н3695	612906.64	2311856.07	Аналитический метод	0.10	-
н3696	612905.11	2311845.88	Аналитический метод	0.10	-
н3697	612900.09	2311841.58	Аналитический метод	0.10	-
н3698	612890.71	2311844.80	Аналитический метод	0.10	-
н3699	612875.38	2311851.36	Аналитический метод	0.10	-
н3700	612857.57	2311853.65	Аналитический метод	0.10	-
н3701	612846.51	2311857.70	Аналитический метод	0.10	-

2. Сведения о характерных точках границ объекта					
Обозначение характерных точек границ	Координаты, м		Метод определения координат характерной точки	Средняя квадратическая погрешность положения характерной точки (M _t), м	Описание обозначения точки на местности (при наличии)
	X	Y			
1	2	3	4	5	6
н3702	612837.03	2311867.73	Аналитический метод	0.10	-
н3703	612827.60	2311876.07	Аналитический метод	0.10	-
н3704	612823.30	2311881.08	Аналитический метод	0.10	-
н3705	612816.52	2311880.98	Аналитический метод	0.10	-
н3706	612810.75	2311870.74	Аналитический метод	0.10	-
н3707	612810.86	2311863.12	Аналитический метод	0.10	-
н3708	612805.94	2311852.02	Аналитический метод	0.10	-
н3709	612795.79	2311851.87	Аналитический метод	0.10	-
н3710	612772.99	2311885.41	Аналитический метод	0.10	-
н3711	612774.34	2311887.70	Аналитический метод	0.10	-
н3712	612784.99	2311895.74	Аналитический метод	0.10	-
н3713	612790.74	2311906.85	Аналитический метод	0.10	-
н3714	612793.10	2311918.72	Аналитический метод	0.10	-
н3715	612792.64	2311918.72	Аналитический метод	0.10	-
н3716	612792.85	2311919.08	Аналитический метод	0.10	-
н3717	612781.64	2311933.30	Аналитический метод	0.10	-

н3718	612766.34	2311946.91	Аналитический метод	0.10	-
н3719	612730.15	2311979.10	Аналитический метод	0.10	-
н3720	612727.43	2311981.83	Аналитический метод	0.10	-
н3721	612723.30	2311984.93	Аналитический метод	0.10	-
н3722	612700.11	2312003.57	Аналитический метод	0.10	-
н3723	612733.85	2312173.06	Аналитический метод	0.10	-
н3724	612799.43	2312218.77	Аналитический метод	0.10	-
н3725	612810.85	2312225.53	Аналитический метод	0.10	-
н3726	612878.79	2312262.42	Аналитический метод	0.10	-

2. Сведения о характерных точках границ объекта					
Обозначение характерных точек границ	Координаты, м		Метод определения координат характерной точки	Средняя квадратическая погрешность положения характерной точки (Mt), м	Описание обозначения точки на местности (при наличии)
	X	Y			
1	2	3	4	5	6
н3727	612897.35	2312277.92	Аналитический метод	0.10	-
н3728	612932.46	2312307.24	Аналитический метод	0.10	-
н3729	612954.90	2312325.98	Аналитический метод	0.10	-
н3730	612989.98	2312355.28	Аналитический метод	0.10	-
н3731	613008.57	2312370.81	Аналитический метод	0.10	-
н3732	613057.76	2312411.89	Аналитический метод	0.10	-
н3733	613080.57	2312435.72	Аналитический метод	0.10	-
н3734	613078.37	2312407.41	Аналитический метод	0.10	-
н3735	613068.09	2312275.11	Аналитический метод	0.10	-
н3736	613059.01	2312158.12	Аналитический метод	0.10	-
н3737	613059.00	2312158.12	Аналитический метод	0.10	-
н3737	613059.00	2312158.12	Аналитический метод	0.10	-
н3738	613058.99	2312157.99	Аналитический метод	0.10	-
н3739	613058.56	2312148.19	Аналитический метод	0.10	-
н3740	613054.17	2312095.96	Аналитический метод	0.10	-
н3741	613084.08	2312111.46	Аналитический метод	0.10	-

н3682	613071.44	2311940.25	Аналитический метод	0.10	-
н3742	615955.55	2312028.58	Аналитический метод	0.10	-
н3743	615835.45	2311904.11	Аналитический метод	0.10	-
н3744	615672.85	2312137.94	Аналитический метод	0.10	-
н3745	615666.67	2312147.68	Аналитический метод	0.10	-
н3746	615661.33	2312157.89	Аналитический метод	0.10	-
н3747	615656.86	2312168.52	Аналитический метод	0.10	-
н3748	615653.30	2312179.48	Аналитический метод	0.10	-
н3749	615650.67	2312190.70	Аналитический метод	0.10	-

2. Сведения о характерных точках границ объекта					
Обозначение характерных точек границ	Координаты, м		Метод определения координат характерной точки	Средняя квадратическая погрешность положения характерной точки (Mt), м	Описание обозначения точки на местности (при наличии)
	X	Y			
1	2	3	4	5	6
н3750	615648.99	2312202.11	Аналитический метод	0.10	-
н3751	615648.27	2312213.61	Аналитический метод	0.10	-
н3752	615687.98	2312223.31	Аналитический метод	0.10	-
н3753	615706.59	2312226.79	Аналитический метод	0.10	-
н3754	615732.67	2312231.66	Аналитический метод	0.10	-
н3755	615773.11	2312237.30	Аналитический метод	0.10	-
н3756	615801.72	2312238.92	Аналитический метод	0.10	-
н3757	615823.24	2312238.92	Аналитический метод	0.10	-
н3758	615917.26	2312238.92	Аналитический метод	0.10	-
н3759	615955.55	2312238.92	Аналитический метод	0.10	-
н3742	615955.55	2312028.58	Аналитический метод	0.10	-
н3760	615189.30	2311909.24	Аналитический метод	0.10	-
н3761	615175.75	2311925.47	Аналитический метод	0.10	-
н3762	615147.86	2311964.33	Аналитический метод	0.10	-
н3763	615055.29	2312093.27	Аналитический метод	0.10	-
н3764	614948.65	2312254.91	Аналитический метод	0.10	-

н3765	614893.88	2312330.20	Аналитический метод	0.10	-
н3766	614850.38	2312384.39	Аналитический метод	0.10	-
н3767	614805.05	2312437.08	Аналитический метод	0.10	-
н3768	614757.96	2312488.19	Аналитический метод	0.10	-
н3769	614691.78	2312555.09	Аналитический метод	0.10	-
н3770	615043.01	2312926.72	Аналитический метод	0.10	-
н3771	615049.57	2312933.06	Аналитический метод	0.10	-
н3772	615056.69	2312938.77	Аналитический метод	0.10	-
н3773	615064.29	2312943.81	Аналитический метод	0.10	-

2. Сведения о характерных точках границ объекта					
Обозначение характерных точек границ	Координаты, м		Метод определения координат характерной точки	Средняя квадратическая погрешность положения характерной точки (Mt), м	Описание обозначения точки на местности (при наличии)
	X	Y			
1	2	3	4	5	6
н3774	615072.32	2312948.14	Аналитический метод	0.10	-
н3775	615080.72	2312951.72	Аналитический метод	0.10	-
н3776	615089.40	2312954.51	Аналитический метод	0.10	-
н3777	615098.30	2312956.51	Аналитический метод	0.10	-
н3778	615107.35	2312957.68	Аналитический метод	0.10	-
н3779	615116.47	2312958.03	Аналитический метод	0.10	-
н3780	615125.58	2312957.54	Аналитический метод	0.10	-
н3781	615302.29	2312939.98	Аналитический метод	0.10	-
н3782	615545.83	2312915.77	Аналитический метод	0.10	-
н3783	615785.10	2312717.38	Аналитический метод	0.10	-
н3784	615779.41	2312678.58	Аналитический метод	0.10	-
н3785	615777.97	2312669.88	Аналитический метод	0.10	-
н3786	615776.21	2312661.24	Аналитический метод	0.10	-
н3787	615774.13	2312652.67	Аналитический метод	0.10	-
н3788	615772.31	2312646.12	Аналитический метод	0.10	-
н3789	615770.30	2312639.63	Аналитический метод	0.10	-

н3790	615768.11	2312633.20	Аналитический метод	0.10	-
н3791	615761.12	2312615.19	Аналитический метод	0.10	-
н3792	615760.90	2312614.74	Аналитический метод	0.10	-
н3793	615759.40	2312611.67	Аналитический метод	0.10	-
н3794	615752.62	2312597.85	Аналитический метод	0.10	-
н3795	615752.18	2312597.10	Аналитический метод	0.10	-
н3796	615749.07	2312591.93	Аналитический метод	0.10	-
н3797	615742.67	2312581.29	Аналитический метод	0.10	-
н3798	615742.00	2312580.37	Аналитический метод	0.10	-

2. Сведения о характерных точках границ объекта					
Обозначение характерных точек границ	Координаты, м		Метод определения координат характерной точки	Средняя квадратическая погрешность положения характерной точки (Mt), м	Описание обозначения точки на местности (при наличии)
	X	Y			
1	2	3	4	5	6
н3799	615737.17	2312573.71	Аналитический метод	0.10	-
н3800	615731.33	2312565.65	Аналитический метод	0.10	-
н3801	615730.51	2312564.70	Аналитический метод	0.10	-
н3802	615723.58	2312556.68	Аналитический метод	0.10	-
н3803	615718.70	2312551.04	Аналитический метод	0.10	-
н3804	615717.82	2312550.18	Аналитический метод	0.10	-
н3805	615708.48	2312541.08	Аналитический метод	0.10	-
н3806	615704.87	2312537.56	Аналитический метод	0.10	-
н3807	615704.06	2312536.90	Аналитический метод	0.10	-
н3808	615692.08	2312527.09	Аналитический метод	0.10	-
н3809	615689.93	2312525.32	Аналитический метод	0.10	-
н3810	615686.18	2312522.42	Аналитический метод	0.10	-
н3811	615674.91	2312512.82	Аналитический метод	0.10	-
н3812	615664.55	2312502.24	Аналитический метод	0.10	-
н3813	615655.20	2312490.76	Аналитический метод	0.10	-
н3814	615646.94	2312478.48	Аналитический метод	0.10	-

н3815	615639.82	2312465.50	Аналитический метод	0.10	-
н3816	615633.92	2312451.92	Аналитический метод	0.10	-
н3817	615629.28	2312437.86	Аналитический метод	0.10	-
н3818	615625.93	2312423.44	Аналитический метод	0.10	-
н3819	615623.91	2312408.77	Аналитический метод	0.10	-
н3820	615623.24	2312393.98	Аналитический метод	0.10	-
н3821	615623.24	2312242.79	Аналитический метод	0.10	-
н3822	615606.37	2312237.88	Аналитический метод	0.10	-
н3823	615573.36	2312223.32	Аналитический метод	0.10	-

2. Сведения о характерных точках границ объекта					
Обозначение характерных точек границ	Координаты, м		Метод определения координат характерной точки	Средняя квадратическая погрешность положения характерной точки (M _t), м	Описание обозначения точки на местности (при наличии)
	X	Y			
1	2	3	4	5	6
н3824	615555.62	2312212.75	Аналитический метод	0.10	-
н3825	615540.51	2312201.54	Аналитический метод	0.10	-
н3826	615384.07	2312067.40	Аналитический метод	0.10	-
н3827	615194.00	2311904.22	Аналитический метод	0.10	-
н3760	615189.30	2311909.24	Аналитический метод	0.10	-
н3828	614862.91	2312477.78	Аналитический метод	0.10	-
н3829	614857.75	2312474.42	Аналитический метод	0.10	-
н3830	614857.21	2312475.26	Аналитический метод	0.10	-
н3831	614862.37	2312478.62	Аналитический метод	0.10	-
н3828	614862.91	2312477.78	Аналитический метод	0.10	-
н3832	614837.90	2312430.19	Аналитический метод	0.10	-
н3833	614839.23	2312431.11	Аналитический метод	0.10	-
н3834	614843.47	2312434.03	Аналитический метод	0.10	-
н3835	614844.04	2312433.21	Аналитический метод	0.10	-
н3836	614839.86	2312430.32	Аналитический метод	0.10	-
н3837	614838.47	2312429.36	Аналитический метод	0.10	-

н3832	614837.90	2312430.19	Аналитический метод	0.10	-
н3838	614854.76	2312471.64	Аналитический метод	0.10	-
н3839	614852.76	2312471.65	Аналитический метод	0.10	-
н3840	614852.77	2312473.65	Аналитический метод	0.10	-
н3841	614854.77	2312473.64	Аналитический метод	0.10	-
н3838	614854.76	2312471.64	Аналитический метод	0.10	-
н3842	613989.30	2312063.44	Аналитический метод	0.10	-
н3843	613962.38	2311960.65	Аналитический метод	0.10	-
н3844	613680.35	2312023.28	Аналитический метод	0.10	-

2. Сведения о характерных точках границ объекта					
Обозначение характерных точек границ	Координаты, м		Метод определения координат характерной точки	Средняя квадратическая погрешность положения характерной точки (M _t), м	Описание обозначения точки на местности (при наличии)
	X	Y			
1	2	3	4	5	6
н3845	613749.22	2312333.43	Аналитический метод	0.10	-
н3846	613855.71	2312566.12	Аналитический метод	0.10	-
н3847	613881.81	2312599.06	Аналитический метод	0.10	-
н3848	613905.80	2312591.37	Аналитический метод	0.10	-
н3849	613900.48	2312563.94	Аналитический метод	0.10	-
н3850	613909.07	2312561.87	Аналитический метод	0.10	-
н3851	613958.73	2312547.42	Аналитический метод	0.10	-
н3852	613954.39	2312528.83	Аналитический метод	0.10	-
н3853	613963.53	2312526.10	Аналитический метод	0.10	-
н3854	613982.09	2312520.56	Аналитический метод	0.10	-
н3855	613967.05	2312463.82	Аналитический метод	0.10	-
н3856	614004.15	2312455.32	Аналитический метод	0.10	-
н3857	614068.82	2312440.51	Аналитический метод	0.10	-
н3858	614075.66	2312438.94	Аналитический метод	0.10	-
н3842	613989.30	2312063.44	Аналитический метод	0.10	-
н3859	616294.17	2312393.84	Аналитический метод	0.10	-

н3860	616330.64	2312437.82	Аналитический метод	0.10	-
н3861	616361.32	2312474.81	Аналитический метод	0.10	-
н3862	616438.30	2312567.65	Аналитический метод	0.10	-
н3863	616796.18	2312429.22	Аналитический метод	0.10	-
н3864	616809.29	2312423.50	Аналитический метод	0.10	-
н3865	616821.88	2312416.69	Аналитический метод	0.10	-
н3866	616833.85	2312408.86	Аналитический метод	0.10	-
н3867	616845.12	2312400.04	Аналитический метод	0.10	-
н3868	616855.61	2312390.32	Аналитический метод	0.10	-

2. Сведения о характерных точках границ объекта					
Обозначение характерных точек границ	Координаты, м		Метод определения координат характерной точки	Средняя квадратическая погрешность положения характерной точки (M _t), м	Описание обозначения точки на местности (при наличии)
	X	Y			
1	2	3	4	5	6
н3869	616865.24	2312379.74	Аналитический метод	0.10	-
н3870	617006.00	2312211.46	Аналитический метод	0.10	-
н3871	616901.46	2312084.87	Аналитический метод	0.10	-
н3872	616808.75	2311972.61	Аналитический метод	0.10	-
н3859	616294.17	2312393.84	Аналитический метод	0.10	-
н3873	613427.18	2312037.05	Аналитический метод	0.10	-
н3874	613522.22	2312492.77	Аналитический метод	0.10	-
н3875	613628.05	2312471.26	Аналитический метод	0.10	-
н3876	613695.68	2312449.15	Аналитический метод	0.10	-
н3877	613746.82	2312439.15	Аналитический метод	0.10	-
н3878	613775.17	2312426.17	Аналитический метод	0.10	-
н3879	613734.92	2312338.23	Аналитический метод	0.10	-
н3880	613704.70	2312202.11	Аналитический метод	0.10	-
н3881	613703.61	2312202.35	Аналитический метод	0.10	-
н3882	613694.40	2312204.18	Аналитический метод	0.10	-
н3883	613680.17	2312207.01	Аналитический метод	0.10	-

н3884	613679.11	2312207.38	Аналитический метод	0.10	-
н3885	613675.75	2312208.08	Аналитический метод	0.10	-
н3886	613671.13	2312208.81	Аналитический метод	0.10	-
н3887	613663.11	2312211.14	Аналитический метод	0.10	-
н3888	613632.30	2312217.90	Аналитический метод	0.10	-
н3889	613632.24	2312217.24	Аналитический метод	0.10	-
н3890	613626.87	2312218.42	Аналитический метод	0.10	-
н3891	613627.07	2312219.31	Аналитический метод	0.10	-
н3892	613617.72	2312222.85	Аналитический метод	0.10	-

2. Сведения о характерных точках границ объекта					
Обозначение характерных точек границ	Координаты, м		Метод определения координат характерной точки	Средняя квадратическая погрешность положения характерной точки (Mt), м	Описание обозначения точки на местности (при наличии)
	X	Y			
1	2	3	4	5	6
н3893	613607.51	2312224.61	Аналитический метод	0.10	-
н3894	613591.61	2312228.87	Аналитический метод	0.10	-
н3895	613581.13	2312231.68	Аналитический метод	0.10	-
н3896	613576.60	2312213.81	Аналитический метод	0.10	-
н3897	613575.78	2312214.13	Аналитический метод	0.10	-
н3898	613573.34	2312202.15	Аналитический метод	0.10	-
н3899	613578.35	2312200.51	Аналитический метод	0.10	-
н3900	613574.85	2312186.69	Аналитический метод	0.10	-
н3901	613572.71	2312178.27	Аналитический метод	0.10	-
н3902	613568.59	2312161.98	Аналитический метод	0.10	-
н3903	613564.57	2312149.95	Аналитический метод	0.10	-
н3904	613562.45	2312138.02	Аналитический метод	0.10	-
н3905	613559.67	2312122.37	Аналитический метод	0.10	-
н3906	613558.95	2312118.30	Аналитический метод	0.10	-
н3907	613583.99	2312112.76	Аналитический метод	0.10	-
н3908	613583.68	2312111.08	Аналитический метод	0.10	-

н3909	613593.38	2312109.20	Аналитический метод	0.10	-
н3910	613593.86	2312109.85	Аналитический метод	0.10	-
н3911	613600.13	2312108.77	Аналитический метод	0.10	-
н3912	613606.24	2312107.45	Аналитический метод	0.10	-
н3913	613613.82	2312103.59	Аналитический метод	0.10	-
н3914	613613.64	2312102.65	Аналитический метод	0.10	-
н3915	613623.81	2312100.76	Аналитический метод	0.10	-
н3916	613626.32	2312100.60	Аналитический метод	0.10	-
н3917	613627.42	2312104.32	Аналитический метод	0.10	-

2. Сведения о характерных точках границ объекта					
Обозначение характерных точек границ	Координаты, м		Метод определения координат характерной точки	Средняя квадратическая погрешность положения характерной точки (M _t), м	Описание обозначения точки на местности (при наличии)
	X	Y			
1	2	3	4	5	6
н3918	613631.27	2312103.08	Аналитический метод	0.10	-
н3919	613630.06	2312097.82	Аналитический метод	0.10	-
н3920	613628.44	2312090.20	Аналитический метод	0.10	-
н3921	613627.45	2312085.11	Аналитический метод	0.10	-
н3922	613625.08	2312078.51	Аналитический метод	0.10	-
н3923	613624.34	2312074.85	Аналитический метод	0.10	-
н3924	613628.72	2312073.17	Аналитический метод	0.10	-
н3925	613640.99	2312071.45	Аналитический метод	0.10	-
н3926	613646.83	2312066.35	Аналитический метод	0.10	-
н3927	613668.78	2312061.87	Аналитический метод	0.10	-
н3928	613673.42	2312061.22	Аналитический метод	0.10	-
н3929	613668.36	2312038.46	Аналитический метод	0.10	-
н3930	613613.55	2312006.08	Аналитический метод	0.10	-
н3931	613552.81	2312000.86	Аналитический метод	0.10	-
н3873	613427.18	2312037.05	Аналитический метод	0.10	-
н3932	613842.83	2312574.02	Аналитический метод	0.10	-

н3933	613781.41	2312439.82	Аналитический метод	0.10	-
н3934	613751.44	2312453.53	Аналитический метод	0.10	-
н3935	613699.47	2312463.69	Аналитический метод	0.10	-
н3936	613631.89	2312485.79	Аналитический метод	0.10	-
н3937	613510.58	2312510.44	Аналитический метод	0.10	-
н3938	613457.56	2312256.21	Аналитический метод	0.10	-
н3939	613412.72	2312041.21	Аналитический метод	0.10	-
н3940	613306.71	2312071.75	Аналитический метод	0.10	-
н3941	613139.37	2312119.95	Аналитический метод	0.10	-

2. Сведения о характерных точках границ объекта					
Обозначение характерных точек границ	Координаты, м		Метод определения координат характерной точки	Средняя квадратическая погрешность положения характерной точки (Mt), м	Описание обозначения точки на местности (при наличии)
	X	Y			
1	2	3	4	5	6
н3942	613139.92	2312124.34	Аналитический метод	0.10	-
н3943	613145.87	2312171.71	Аналитический метод	0.10	-
н3944	613167.15	2312514.69	Аналитический метод	0.10	-
н3945	613202.60	2312523.19	Аналитический метод	0.10	-
н3946	613223.29	2312534.19	Аналитический метод	0.10	-
н3947	613250.53	2312557.52	Аналитический метод	0.10	-
н3948	613287.28	2312566.06	Аналитический метод	0.10	-
н3949	613291.31	2312582.96	Аналитический метод	0.10	-
н3950	613256.38	2312596.20	Аналитический метод	0.10	-
н3951	613249.60	2312596.09	Аналитический метод	0.10	-
н3952	613241.24	2312589.19	Аналитический метод	0.10	-
н3953	613228.65	2312580.53	Аналитический метод	0.10	-
н3954	613217.73	2312575.29	Аналитический метод	0.10	-
н3955	613206.76	2312573.44	Аналитический метод	0.10	-
н3956	613200.79	2312575.90	Аналитический метод	0.10	-
н3957	613198.99	2312583.48	Аналитический метод	0.10	-

н3958	613199.74	2312589.42	Аналитический метод	0.10	-
н3959	613204.63	2312602.19	Аналитический метод	0.10	-
н3960	613213.74	2312616.73	Аналитический метод	0.10	-
н3961	613217.20	2312621.04	Аналитический метод	0.10	-
н3962	613224.54	2312630.43	Аналитический метод	0.10	-
н3963	613232.85	2312639.88	Аналитический метод	0.10	-
н3964	613245.47	2312645.98	Аналитический метод	0.10	-
н3965	613253.08	2312646.95	Аналитический метод	0.10	-
н3966	613267.48	2312646.30	Аналитический метод	0.10	-

2. Сведения о характерных точках границ объекта					
Обозначение характерных точек границ	Координаты, м		Метод определения координат характерной точки	Средняя квадратическая погрешность положения характерной точки (Mt), м	Описание обозначения точки на местности (при наличии)
	X	Y			
1	2	3	4	5	6
н3967	613276.07	2312643.81	Аналитический метод	0.10	-
н3968	613314.13	2312622.80	Аналитический метод	0.10	-
н3969	613330.33	2312619.72	Аналитический метод	0.10	-
н3970	613346.85	2312616.57	Аналитический метод	0.10	-
н3971	613380.69	2312610.09	Аналитический метод	0.10	-
н3972	613398.61	2312606.45	Аналитический метод	0.10	-
н3973	613413.68	2312603.39	Аналитический метод	0.10	-
н3974	613441.61	2312598.81	Аналитический метод	0.10	-
н3975	613441.23	2312596.93	Аналитический метод	0.10	-
н3976	613444.81	2312596.19	Аналитический метод	0.10	-
н3977	613464.40	2312580.22	Аналитический метод	0.10	-
н3978	613483.25	2312572.88	Аналитический метод	0.10	-
н3979	613491.41	2312573.16	Аналитический метод	0.10	-
н3980	613496.73	2312576.90	Аналитический метод	0.10	-
н3981	613498.06	2312590.01	Аналитический метод	0.10	-
н3982	613478.75	2312618.34	Аналитический метод	0.10	-

н3983	613452.30	2312633.66	Аналитический метод	0.10	-
н3984	613421.75	2312646.89	Аналитический метод	0.10	-
н3985	613397.51	2312660.84	Аналитический метод	0.10	-
н3986	613394.31	2312677.97	Аналитический метод	0.10	-
н3987	613395.48	2312700.20	Аналитический метод	0.10	-
н3988	613403.46	2312725.83	Аналитический метод	0.10	-
н3989	613421.16	2312734.18	Аналитический метод	0.10	-
н3990	613433.50	2312762.96	Аналитический метод	0.10	-
н3991	613454.93	2312755.83	Аналитический метод	0.10	-

2. Сведения о характерных точках границ объекта					
Обозначение характерных точек границ	Координаты, м		Метод определения координат характерной точки	Средняя квадратическая погрешность положения характерной точки (Mt), м	Описание обозначения точки на местности (при наличии)
	X	Y			
1	2	3	4	5	6
н3992	613478.96	2312745.76	Аналитический метод	0.10	-
н3993	613503.14	2312733.42	Аналитический метод	0.10	-
н3994	613529.21	2312720.11	Аналитический метод	0.10	-
н3995	613536.05	2312715.72	Аналитический метод	0.10	-
н3996	613558.57	2312711.76	Аналитический метод	0.10	-
н3997	613664.52	2312674.86	Аналитический метод	0.10	-
н3998	613668.01	2312696.22	Аналитический метод	0.10	-
н3999	613706.83	2312685.93	Аналитический метод	0.10	-
н4000	613705.28	2312679.47	Аналитический метод	0.10	-
н4001	613730.17	2312669.62	Аналитический метод	0.10	-
н4002	613736.07	2312667.30	Аналитический метод	0.10	-
н4003	613787.35	2312650.98	Аналитический метод	0.10	-
н4004	613804.57	2312646.34	Аналитический метод	0.10	-
н4005	613843.02	2312633.78	Аналитический метод	0.10	-
н4006	613854.16	2312622.11	Аналитический метод	0.10	-
н4007	613870.61	2312609.07	Аналитический метод	0.10	-

н3932	613842.83	2312574.02	Аналитический метод	0.10	-
н4008	612150.41	2312154.47	Аналитический метод	0.10	-
н4009	611849.93	2312156.09	Аналитический метод	0.10	-
н4010	611844.19	2312188.22	Аналитический метод	0.10	-
н4011	611835.63	2312236.18	Аналитический метод	0.10	-
н4012	611834.53	2312240.87	Аналитический метод	0.10	-
н4013	611832.06	2312256.21	Аналитический метод	0.10	-
н4014	611821.15	2312317.28	Аналитический метод	0.10	-
н4015	611816.12	2312345.52	Аналитический метод	0.10	-

2. Сведения о характерных точках границ объекта					
Обозначение характерных точек границ	Координаты, м		Метод определения координат характерной точки	Средняя квадратическая погрешность положения характерной точки (M _t), м	Описание обозначения точки на местности (при наличии)
	X	Y			
1	2	3	4	5	6
н4016	611811.07	2312373.83	Аналитический метод	0.10	-
н4017	611813.07	2312373.82	Аналитический метод	0.10	-
н4018	611805.20	2312420.03	Аналитический метод	0.10	-
н4019	611805.08	2312420.76	Аналитический метод	0.10	-
н4020	612152.13	2312419.43	Аналитический метод	0.10	-
н4008	612150.41	2312154.47	Аналитический метод	0.10	-
н4021	612370.80	2312264.47	Аналитический метод	0.10	-
н4022	612367.36	2312257.45	Аналитический метод	0.10	-
н4023	612366.40	2312255.70	Аналитический метод	0.10	-
н4024	612365.42	2312253.64	Аналитический метод	0.10	-
н4025	612365.23	2312253.22	Аналитический метод	0.10	-
н4026	612364.29	2312251.16	Аналитический метод	0.10	-
н4027	612361.44	2312246.24	Аналитический метод	0.10	-
н4028	612359.97	2312244.13	Аналитический метод	0.10	-
н4029	612358.05	2312241.38	Аналитический метод	0.10	-
н4030	612351.86	2312234.69	Аналитический метод	0.10	-

н4031	612348.01	2312231.16	Аналитический метод	0.10	-
н4032	612345.01	2312228.84	Аналитический метод	0.10	-
н4033	612341.88	2312226.91	Аналитический метод	0.10	-
н4034	612338.78	2312225.01	Аналитический метод	0.10	-
н4035	612336.01	2312223.54	Аналитический метод	0.10	-
н4036	612332.15	2312224.61	Аналитический метод	0.10	-
н4037	612319.20	2312228.19	Аналитический метод	0.10	-
н4038	612293.64	2312238.46	Аналитический метод	0.10	-
н4039	612285.65	2312239.81	Аналитический метод	0.10	-

2. Сведения о характерных точках границ объекта					
Обозначение характерных точек границ	Координаты, м		Метод определения координат характерной точки	Средняя квадратическая погрешность положения характерной точки (M _t), м	Описание обозначения точки на местности (при наличии)
	X	Y			
1	2	3	4	5	6
н4040	612275.03	2312241.61	Аналитический метод	0.10	-
н4041	612265.21	2312242.85	Аналитический метод	0.10	-
н4042	612248.97	2312244.89	Аналитический метод	0.10	-
н4043	612250.26	2312255.21	Аналитический метод	0.10	-
н4044	612224.61	2312260.65	Аналитический метод	0.10	-
н4045	612219.87	2312262.47	Аналитический метод	0.10	-
н4046	612207.02	2312271.58	Аналитический метод	0.10	-
н4047	612193.34	2312281.55	Аналитический метод	0.10	-
н4048	612185.69	2312283.13	Аналитический метод	0.10	-
н4049	612173.84	2312283.81	Аналитический метод	0.10	-
н4050	612172.26	2312282.97	Аналитический метод	0.10	-
н4051	612172.28	2312313.19	Аналитический метод	0.10	-
н4052	612183.51	2312311.65	Аналитический метод	0.10	-
н4053	612292.24	2312296.79	Аналитический метод	0.10	-
н4054	612309.28	2312291.25	Аналитический метод	0.10	-
н4055	612370.76	2312264.48	Аналитический метод	0.10	-

н4021	612370.80	2312264.47	Аналитический метод	0.10	-
н4056	616150.94	2312306.49	Аналитический метод	0.10	-
н4057	616127.72	2312292.70	Аналитический метод	0.10	-
н4058	616102.70	2312282.54	Аналитический метод	0.10	-
н4059	616076.45	2312276.24	Аналитический метод	0.10	-
н4060	616049.55	2312273.93	Аналитический метод	0.10	-
н4061	616022.55	2312273.94	Аналитический метод	0.10	-
н4062	615955.55	2312273.92	Аналитический метод	0.10	-
н4063	615835.24	2312273.92	Аналитический метод	0.10	-

2. Сведения о характерных точках границ объекта					
Обозначение характерных точек границ	Координаты, м		Метод определения координат характерной точки	Средняя квадратическая погрешность положения характерной точки (Mt), м	Описание обозначения точки на местности (при наличии)
	X	Y			
1	2	3	4	5	6
н4064	615800.72	2312273.92	Аналитический метод	0.10	-
н4065	615769.70	2312272.16	Аналитический метод	0.10	-
н4066	615727.04	2312266.21	Аналитический метод	0.10	-
н4067	615680.61	2312257.54	Аналитический метод	0.10	-
н4068	615648.24	2312249.63	Аналитический метод	0.10	-
н4069	615648.24	2312393.98	Аналитический метод	0.10	-
н4070	615648.79	2312406.08	Аналитический метод	0.10	-
н4071	615648.81	2312406.50	Аналитический метод	0.10	-
н4072	615649.44	2312411.08	Аналитический метод	0.10	-
н4073	615650.41	2312418.11	Аналитический метод	0.10	-
н4074	615650.52	2312418.91	Аналитический метод	0.10	-
н4075	615651.62	2312423.64	Аналитический метод	0.10	-
н4076	615653.09	2312430.00	Аналитический метод	0.10	-
н4077	615653.35	2312431.11	Аналитический метод	0.10	-
н4078	615654.80	2312435.51	Аналитический метод	0.10	-
н4079	615656.81	2312441.60	Аналитический метод	0.10	-

н4080	615657.28	2312443.00	Аналитический метод	0.10	-
н4081	615658.96	2312446.89	Аналитический метод	0.10	-
н4082	615661.58	2312452.91	Аналитический метод	0.10	-
н4083	615662.27	2312454.50	Аналитический метод	0.10	-
н4084	615664.06	2312457.77	Аналитический метод	0.10	-
н4085	615667.37	2312463.80	Аналитический метод	0.10	-
н4086	615668.29	2312465.48	Аналитический метод	0.10	-
н4087	615670.05	2312468.10	Аналитический метод	0.10	-
н4088	615674.17	2312474.21	Аналитический метод	0.10	-

2. Сведения о характерных точках границ объекта					
Обозначение характерных точек границ	Координаты, м		Метод определения координат характерной точки	Средняя квадратическая погрешность положения характерной точки (M _t), м	Описание обозначения точки на местности (при наличии)
	X	Y			
1	2	3	4	5	6
н4089	615675.28	2312475.87	Аналитический метод	0.10	-
н4090	615676.94	2312477.90	Аналитический метод	0.10	-
н4091	615681.94	2312484.04	Аналитический метод	0.10	-
н4092	615683.20	2312485.58	Аналитический метод	0.10	-
н4093	615684.62	2312487.04	Аналитический метод	0.10	-
н4094	615690.68	2312493.24	Аналитический метод	0.10	-
н4095	615691.96	2312494.54	Аналитический метод	0.10	-
н4096	615693.08	2312495.49	Аналитический метод	0.10	-
н4097	615700.46	2312501.77	Аналитический метод	0.10	-
н4098	615701.50	2312502.66	Аналитический метод	0.10	-
н4099	615705.24	2312505.56	Аналитический метод	0.10	-
н4100	615722.30	2312519.98	Аналитический метод	0.10	-
н4101	615738.06	2312535.79	Аналитический метод	0.10	-
н4102	615752.42	2312552.89	Аналитический метод	0.10	-
н4103	615765.28	2312571.15	Аналитический метод	0.10	-
н4104	615776.54	2312590.43	Аналитический метод	0.10	-

н4105	615786.12	2312610.60	Аналитический метод	0.10	-
н4106	615793.95	2312631.52	Аналитический метод	0.10	-
н4107	615799.97	2312653.02	Аналитический метод	0.10	-
н4108	615804.15	2312674.96	Аналитический метод	0.10	-
н4109	615807.63	2312698.70	Аналитический метод	0.10	-
н4110	615912.93	2312611.42	Аналитический метод	0.10	-
н4111	616216.85	2312359.88	Аналитический метод	0.10	-
н4112	616185.35	2312334.04	Аналитический метод	0.10	-
н4113	616171.96	2312323.06	Аналитический метод	0.10	-

2. Сведения о характерных точках границ объекта					
Обозначение характерных точек границ	Координаты, м		Метод определения координат характерной точки	Средняя квадратическая погрешность положения характерной точки (M _t), м	Описание обозначения точки на местности (при наличии)
	X	Y			
1	2	3	4	5	6
н4056	616150.94	2312306.49	Аналитический метод	0.10	-
н4114	612297.72	2312316.14	Аналитический метод	0.10	-
н4115	612286.54	2312317.29	Аналитический метод	0.10	-
н4116	612251.23	2312321.94	Аналитический метод	0.10	-
н4117	612172.42	2312333.29	Аналитический метод	0.10	-
н4118	612173.38	2312424.24	Аналитический метод	0.10	-
н4119	612531.13	2312537.54	Аналитический метод	0.10	-
н4120	612529.21	2312527.83	Аналитический метод	0.10	-
н4121	612524.27	2312518.46	Аналитический метод	0.10	-
н4122	612509.99	2312510.61	Аналитический метод	0.10	-
н4123	612493.93	2312509.53	Аналитический метод	0.10	-
н4124	612457.59	2312504.76	Аналитический метод	0.10	-
н4125	612445.82	2312499.51	Аналитический метод	0.10	-
н4126	612436.59	2312493.44	Аналитический метод	0.10	-
н4127	612424.16	2312474.64	Аналитический метод	0.10	-
н4128	612422.92	2312470.71	Аналитический метод	0.10	-

н4129	612417.26	2312456.36	Аналитический метод	0.10	-
н4130	612411.77	2312404.00	Аналитический метод	0.10	-
н4131	612410.32	2312389.82	Аналитический метод	0.10	-
н4132	612416.32	2312375.46	Аналитический метод	0.10	-
н4133	612418.31	2312355.99	Аналитический метод	0.10	-
н4134	612417.02	2312332.25	Аналитический метод	0.10	-
н4135	612412.43	2312325.29	Аналитический метод	0.10	-
н4136	612401.93	2312309.36	Аналитический метод	0.10	-
н4137	612391.01	2312299.83	Аналитический метод	0.10	-

2. Сведения о характерных точках границ объекта					
Обозначение характерных точек границ	Координаты, м		Метод определения координат характерной точки	Средняя квадратическая погрешность положения характерной точки (M _t), м	Описание обозначения точки на местности (при наличии)
	X	Y			
1	2	3	4	5	6
н4138	612388.81	2312290.22	Аналитический метод	0.10	-
н4139	612382.54	2312281.28	Аналитический метод	0.10	-
н4114	612297.72	2312316.14	Аналитический метод	0.10	-
н3206	614219.95	2312367.22	Аналитический метод	0.10	-
н3205	614155.36	2312288.30	Аналитический метод	0.10	-
н3207	614219.95	2312367.23	Аналитический метод	0.10	-
н3206	614219.95	2312367.22	Аналитический метод	0.10	-
н4140	615960.49	2312666.97	Аналитический метод	0.10	-
н4141	615968.66	2312670.43	Аналитический метод	0.10	-
н4142	615821.38	2312792.51	Аналитический метод	0.10	-
н4143	615835.12	2312886.26	Аналитический метод	0.10	-
н4144	615952.36	2312875.37	Аналитический метод	0.10	-
н4145	615968.23	2312873.03	Аналитический метод	0.10	-
н4146	615983.81	2312869.21	Аналитический метод	0.10	-
н4147	615998.95	2312863.93	Аналитический метод	0.10	-
н4148	616013.54	2312857.26	Аналитический метод	0.10	-

н4149	616027.42	2312849.24	Аналитический метод	0.10	-
н4150	616040.49	2312839.94	Аналитический метод	0.10	-
н4151	616230.22	2312691.07	Аналитический метод	0.10	-
н4152	616311.13	2312627.59	Аналитический метод	0.10	-
н4153	616329.66	2312614.47	Аналитический метод	0.10	-
н4154	616349.39	2312603.25	Аналитический метод	0.10	-
н4155	616370.13	2312594.02	Аналитический метод	0.10	-
н4156	616403.88	2312580.97	Аналитический метод	0.10	-
н4157	616335.79	2312498.86	Аналитический метод	0.10	-

2. Сведения о характерных точках границ объекта					
Обозначение характерных точек границ	Координаты, м		Метод определения координат характерной точки	Средняя квадратическая погрешность положения характерной точки (M _t), м	Описание обозначения точки на местности (при наличии)
	X	Y			
1	2	3	4	5	6
н4158	616267.08	2312416.00	Аналитический метод	0.10	-
н4140	615960.49	2312666.97	Аналитический метод	0.10	-
н4159	612152.34	2312436.43	Аналитический метод	0.10	-
н4159	612152.34	2312436.43	Аналитический метод	0.10	-
н4160	611951.04	2312439.09	Аналитический метод	0.10	-
н4161	611796.20	2312440.96	Аналитический метод	0.10	-
н4162	611789.96	2312475.83	Аналитический метод	0.10	-
н4163	611784.73	2312509.73	Аналитический метод	0.10	-
н4164	611784.56	2312510.87	Аналитический метод	0.10	-
н4165	611781.97	2312527.67	Аналитический метод	0.10	-
н4166	611779.44	2312544.06	Аналитический метод	0.10	-
н4167	611774.75	2312574.57	Аналитический метод	0.10	-
н4168	612019.21	2312572.95	Аналитический метод	0.10	-
н4169	612081.17	2312634.14	Аналитический метод	0.10	-
н4170	612111.72	2312600.61	Аналитический метод	0.10	-
н4171	612128.17	2312573.16	Аналитический метод	0.10	-

н4172	612135.06	2312561.63	Аналитический метод	0.10	-
н4173	612141.25	2312545.15	Аналитический метод	0.10	-
н4174	612152.74	2312509.36	Аналитический метод	0.10	-
н4175	612153.31	2312476.07	Аналитический метод	0.10	-
н4159	612152.34	2312436.43	Аналитический метод	0.10	-
н4176	614295.38	2312459.39	Аналитический метод	0.10	-
н4177	614308.35	2312475.24	Аналитический метод	0.10	-
н4178	614354.05	2312542.22	Аналитический метод	0.10	-
н4179	614365.61	2312559.64	Аналитический метод	0.10	-

2. Сведения о характерных точках границ объекта					
Обозначение характерных точек границ	Координаты, м		Метод определения координат характерной точки	Средняя квадратическая погрешность положения характерной точки (M _t), м	Описание обозначения точки на местности (при наличии)
	X	Y			
1	2	3	4	5	6
н4180	614420.09	2312600.21	Аналитический метод	0.10	-
н4181	614444.49	2312597.05	Аналитический метод	0.10	-
н4182	614489.70	2312551.00	Аналитический метод	0.10	-
н4183	614400.35	2312438.98	Аналитический метод	0.10	-
н4176	614295.38	2312459.39	Аналитический метод	0.10	-
н4184	612173.42	2312439.98	Аналитический метод	0.10	-
н4185	612174.40	2312528.84	Аналитический метод	0.10	-
н4186	612174.40	2312528.90	Аналитический метод	0.10	-
н4187	612196.28	2312528.56	Аналитический метод	0.10	-
н4188	612204.15	2312528.25	Аналитический метод	0.10	-
н4189	612213.19	2312526.45	Аналитический метод	0.10	-
н4190	612214.60	2312519.79	Аналитический метод	0.10	-
н4191	612215.41	2312516.41	Аналитический метод	0.10	-
н4192	612216.71	2312511.12	Аналитический метод	0.10	-
н4193	612258.12	2312511.04	Аналитический метод	0.10	-
н4194	612273.76	2312499.68	Аналитический метод	0.10	-

н4195	612286.48	2312483.10	Аналитический метод	0.10	-
н4196	612298.23	2312481.03	Аналитический метод	0.10	-
н4197	612311.35	2312484.54	Аналитический метод	0.10	-
н4198	612309.47	2312491.14	Аналитический метод	0.10	-
н4199	612306.30	2312502.26	Аналитический метод	0.10	-
н4200	612304.49	2312508.65	Аналитический метод	0.10	-
н4201	612307.60	2312509.63	Аналитический метод	0.10	-
н4202	612349.40	2312522.94	Аналитический метод	0.10	-
н4203	612345.39	2312536.00	Аналитический метод	0.10	-

2. Сведения о характерных точках границ объекта					
Обозначение характерных точек границ	Координаты, м		Метод определения координат характерной точки	Средняя квадратическая погрешность положения характерной точки (M _t), м	Описание обозначения точки на местности (при наличии)
	X	Y			
1	2	3	4	5	6
н4204	612349.03	2312536.85	Аналитический метод	0.10	-
н4205	612354.77	2312538.53	Аналитический метод	0.10	-
н4206	612359.08	2312540.12	Аналитический метод	0.10	-
н4207	612364.72	2312542.62	Аналитический метод	0.10	-
н4208	612369.27	2312544.91	Аналитический метод	0.10	-
н4209	612372.89	2312547.02	Аналитический метод	0.10	-
н4210	612378.07	2312550.42	Аналитический метод	0.10	-
н4211	612389.65	2312557.54	Аналитический метод	0.10	-
н4212	612392.37	2312548.98	Аналитический метод	0.10	-
н4213	612394.01	2312543.82	Аналитический метод	0.10	-
н4214	612425.48	2312557.61	Аналитический метод	0.10	-
н4215	612457.23	2312571.52	Аналитический метод	0.10	-
н4216	612480.34	2312575.18	Аналитический метод	0.10	-
н4217	612512.11	2312579.11	Аналитический метод	0.10	-
н4218	612524.26	2312579.12	Аналитический метод	0.10	-
н4219	612530.64	2312577.37	Аналитический метод	0.10	-

н4220	612534.70	2312573.72	Аналитический метод	0.10	-
н4221	612533.11	2312563.70	Аналитический метод	0.10	-
н4222	612532.47	2312553.69	Аналитический метод	0.10	-
н4184	612173.42	2312439.98	Аналитический метод	0.10	-
н4223	614222.94	2312473.48	Аналитический метод	0.10	-
н4224	614104.30	2312496.54	Аналитический метод	0.10	-
н4225	614106.21	2312533.49	Аналитический метод	0.10	-
н4226	614105.23	2312621.63	Аналитический метод	0.10	-
н4227	614109.23	2312674.96	Аналитический метод	0.10	-

2. Сведения о характерных точках границ объекта					
Обозначение характерных точек границ	Координаты, м		Метод определения координат характерной точки	Средняя квадратическая погрешность положения характерной точки (Mt), м	Описание обозначения точки на местности (при наличии)
	X	Y			
1	2	3	4	5	6
н4228	614113.01	2312711.62	Аналитический метод	0.10	-
н4229	614122.33	2312771.88	Аналитический метод	0.10	-
н4230	614383.61	2312738.63	Аналитический метод	0.10	-
н4231	614448.61	2312714.63	Аналитический метод	0.10	-
н4232	614493.65	2312684.84	Аналитический метод	0.10	-
н4233	614495.25	2312675.19	Аналитический метод	0.10	-
н4233	614495.25	2312675.19	Аналитический метод	0.10	-
н4234	614478.22	2312643.50	Аналитический метод	0.10	-
н4235	614454.12	2312625.55	Аналитический метод	0.10	-
н4181	614444.49	2312597.05	Аналитический метод	0.10	-
н4236	614437.45	2312598.04	Аналитический метод	0.10	-
н4180	614420.09	2312600.21	Аналитический метод	0.10	-
н4179	614365.61	2312559.64	Аналитический метод	0.10	-
н4178	614354.05	2312542.22	Аналитический метод	0.10	-
н4177	614308.35	2312475.24	Аналитический метод	0.10	-
н4176	614295.38	2312459.39	Аналитический метод	0.10	-

н4223	614222.94	2312473.48	Аналитический метод	0.10	-
н4237	614084.24	2312514.53	Аналитический метод	0.10	-
н4238	614032.41	2312532.38	Аналитический метод	0.10	-
н4239	614031.58	2312538.27	Аналитический метод	0.10	-
н4240	614036.32	2312557.39	Аналитический метод	0.10	-
н4241	614038.58	2312566.51	Аналитический метод	0.10	-
н4242	614001.76	2312579.58	Аналитический метод	0.10	-
н4243	613990.46	2312583.59	Аналитический метод	0.10	-
н4244	613995.14	2312600.48	Аналитический метод	0.10	-

2. Сведения о характерных точках границ объекта					
Обозначение характерных точек границ	Координаты, м		Метод определения координат характерной точки	Средняя квадратическая погрешность положения характерной точки (Mt), м	Описание обозначения точки на местности (при наличии)
	X	Y			
1	2	3	4	5	6
н4245	613960.64	2312616.60	Аналитический метод	0.10	-
н4246	613925.30	2312633.11	Аналитический метод	0.10	-
н4247	613915.17	2312641.14	Аналитический метод	0.10	-
н4248	613942.65	2312675.81	Аналитический метод	0.10	-
н4249	613999.21	2312819.76	Аналитический метод	0.10	-
н4250	614001.92	2312818.42	Аналитический метод	0.10	-
н4251	614087.59	2312776.30	Аналитический метод	0.10	-
н4252	614107.45	2312773.77	Аналитический метод	0.10	-
н4253	614098.13	2312713.53	Аналитический метод	0.10	-
н4254	614094.29	2312676.29	Аналитический метод	0.10	-
н4255	614090.22	2312622.11	Аналитический метод	0.10	-
н4256	614091.21	2312533.79	Аналитический метод	0.10	-
н4257	614090.11	2312512.51	Аналитический метод	0.10	-
н4237	614084.24	2312514.53	Аналитический метод	0.10	-
н4258	611771.66	2312594.58	Аналитический метод	0.10	-
н4259	611760.04	2312659.66	Аналитический метод	0.10	-

н4260	611755.22	2312686.71	Аналитический метод	0.10	-
н4261	611750.43	2312713.63	Аналитический метод	0.10	-
н4262	611738.97	2312777.74	Аналитический метод	0.10	-
н4263	611940.78	2312776.36	Аналитический метод	0.10	-
н4264	611995.47	2312720.96	Аналитический метод	0.10	-
н4265	612067.12	2312648.38	Аналитический метод	0.10	-
н4266	612013.30	2312592.73	Аналитический метод	0.10	-
н4267	611959.32	2312592.73	Аналитический метод	0.10	-
н4258	611771.66	2312594.58	Аналитический метод	0.10	-

2. Сведения о характерных точках границ объекта					
Обозначение характерных точек границ	Координаты, м		Метод определения координат характерной точки	Средняя квадратическая погрешность положения характерной точки (Mt), м	Описание обозначения точки на местности (при наличии)
	X	Y			
1	2	3	4	5	6
н4236	614437.45	2312598.04	Аналитический метод	0.10	-
н4181	614444.49	2312597.05	Аналитический метод	0.10	-
н4180	614420.09	2312600.21	Аналитический метод	0.10	-
н4236	614437.45	2312598.04	Аналитический метод	0.10	-
н4268	612079.25	2312661.62	Аналитический метод	0.10	-
н4269	611960.86	2312781.66	Аналитический метод	0.10	-
н4270	612104.74	2312923.82	Аналитический метод	0.10	-
н4271	612187.52	2312840.00	Аналитический метод	0.10	-
н4272	612311.50	2312839.25	Аналитический метод	0.10	-
н4273	612376.40	2312773.46	Аналитический метод	0.10	-
н4274	612435.11	2312749.23	Аналитический метод	0.10	-
н4275	612443.35	2312745.83	Аналитический метод	0.10	-
н4276	612495.85	2312739.55	Аналитический метод	0.10	-
н4277	612518.56	2312736.48	Аналитический метод	0.10	-
н4278	612510.51	2312677.75	Аналитический метод	0.10	-
н4279	612508.45	2312662.69	Аналитический метод	0.10	-

н4280	612495.07	2312660.26	Аналитический метод	0.10	-
н4281	612454.57	2312652.04	Аналитический метод	0.10	-
н4282	612422.49	2312644.79	Аналитический метод	0.10	-
н4283	612408.16	2312640.35	Аналитический метод	0.10	-
н4284	612396.31	2312641.02	Аналитический метод	0.10	-
н4285	612380.96	2312647.57	Аналитический метод	0.10	-
н4286	612351.19	2312656.45	Аналитический метод	0.10	-
н4287	612331.61	2312663.78	Аналитический метод	0.10	-
н4288	612308.65	2312671.04	Аналитический метод	0.10	-

2. Сведения о характерных точках границ объекта					
Обозначение характерных точек границ	Координаты, м		Метод определения координат характерной точки	Средняя квадратическая погрешность положения характерной точки (Mt), м	Описание обозначения точки на местности (при наличии)
	X	Y			
1	2	3	4	5	6
н4289	612288.25	2312675.82	Аналитический метод	0.10	-
н4290	612258.57	2312679.62	Аналитический метод	0.10	-
н4291	612233.04	2312687.71	Аналитический метод	0.10	-
н4292	612210.06	2312696.67	Аналитический метод	0.10	-
н4293	612205.76	2312700.85	Аналитический метод	0.10	-
н4294	612207.64	2312707.88	Аналитический метод	0.10	-
н4295	612213.08	2312710.47	Аналитический метод	0.10	-
н4296	612240.24	2312709.95	Аналитический метод	0.10	-
н4297	612271.95	2312708.33	Аналитический метод	0.10	-
н4298	612284.77	2312708.72	Аналитический метод	0.10	-
н4299	612293.05	2312713.91	Аналитический метод	0.10	-
н4300	612298.50	2312721.50	Аналитический метод	0.10	-
н4301	612301.14	2312729.31	Аналитический метод	0.10	-
н4302	612295.55	2312754.69	Аналитический метод	0.10	-
н4303	612289.52	2312761.36	Аналитический метод	0.10	-
н4304	612280.96	2312768.01	Аналитический метод	0.10	-

н4305	612267.39	2312770.36	Аналитический метод	0.10	-
н4306	612253.83	2312770.99	Аналитический метод	0.10	-
н4307	612145.38	2312775.32	Аналитический метод	0.10	-
н4308	612136.49	2312776.00	Аналитический метод	0.10	-
н4309	612131.58	2312782.40	Аналитический метод	0.10	-
н4310	612139.17	2312794.36	Аналитический метод	0.10	-
н4311	612118.10	2312815.71	Аналитический метод	0.10	-
н4312	612097.03	2312837.07	Аналитический метод	0.10	-
н4313	612090.05	2312835.54	Аналитический метод	0.10	-

2. Сведения о характерных точках границ объекта					
Обозначение характерных точек границ	Координаты, м		Метод определения координат характерной точки	Средняя квадратическая погрешность положения характерной точки (M _t), м	Описание обозначения точки на местности (при наличии)
	X	Y			
1	2	3	4	5	6
н4314	612062.02	2312809.66	Аналитический метод	0.10	-
н4315	612041.24	2312806.87	Аналитический метод	0.10	-
н4316	612036.97	2312801.93	Аналитический метод	0.10	-
н4317	612046.80	2312780.79	Аналитический метод	0.10	-
н4318	612042.98	2312776.40	Аналитический метод	0.10	-
н4319	612043.42	2312769.41	Аналитический метод	0.10	-
н4320	612065.29	2312745.89	Аналитический метод	0.10	-
н4321	612086.60	2312723.29	Аналитический метод	0.10	-
н4322	612105.94	2312699.83	Аналитический метод	0.10	-
н4323	612108.23	2312696.73	Аналитический метод	0.10	-
н4324	612108.17	2312679.36	Аналитический метод	0.10	-
н4325	612108.57	2312660.41	Аналитический метод	0.10	-
н4326	612113.56	2312628.17	Аналитический метод	0.10	-
н4268	612079.25	2312661.62	Аналитический метод	0.10	-
н4327	613905.65	2312658.87	Аналитический метод	0.10	-
н4328	613875.88	2312663.02	Аналитический метод	0.10	-

н4329	613855.85	2312674.36	Аналитический метод	0.10	-
н4330	613835.25	2312685.16	Аналитический метод	0.10	-
н4331	613808.49	2312699.19	Аналитический метод	0.10	-
н4332	613794.93	2312711.02	Аналитический метод	0.10	-
н4333	613770.07	2312732.71	Аналитический метод	0.10	-
н4334	613743.09	2312756.25	Аналитический метод	0.10	-
н4335	613735.17	2312762.87	Аналитический метод	0.10	-
н4336	613770.56	2312800.07	Аналитический метод	0.10	-
н4337	613776.40	2312806.21	Аналитический метод	0.10	-

2. Сведения о характерных точках границ объекта					
Обозначение характерных точек границ	Координаты, м		Метод определения координат характерной точки	Средняя квадратическая погрешность положения характерной точки (M _t), м	Описание обозначения точки на местности (при наличии)
	X	Y			
1	2	3	4	5	6
н4338	613775.23	2312848.83	Аналитический метод	0.10	-
н4339	613789.72	2312847.48	Аналитический метод	0.10	-
н4340	613791.70	2312801.42	Аналитический метод	0.10	-
н4341	613804.06	2312768.47	Аналитический метод	0.10	-
н4342	613828.83	2312737.64	Аналитический метод	0.10	-
н4343	613884.00	2312718.83	Аналитический метод	0.10	-
н4344	613892.32	2312715.99	Аналитический метод	0.10	-
н4345	613893.93	2312720.40	Аналитический метод	0.10	-
н4346	613940.42	2312848.70	Аналитический метод	0.10	-
н4347	613983.81	2312827.34	Аналитический метод	0.10	-
н4348	613985.70	2312826.41	Аналитический метод	0.10	-
н4349	613937.78	2312704.42	Аналитический метод	0.10	-
н4350	613929.51	2312683.38	Аналитический метод	0.10	-
н4351	613908.37	2312656.71	Аналитический метод	0.10	-
н4327	613905.65	2312658.87	Аналитический метод	0.10	-
н4352	614522.67	2312720.38	Аналитический метод	0.10	-

н4353	614514.66	2312726.49	Аналитический метод	0.10	-
н4354	614491.66	2312742.25	Аналитический метод	0.10	-
н4355	614484.58	2312746.32	Аналитический метод	0.10	-
н4356	614491.91	2312764.66	Аналитический метод	0.10	-
н4357	614492.04	2312764.57	Аналитический метод	0.10	-
н4358	614497.43	2312760.92	Аналитический метод	0.10	-
н4359	614497.99	2312761.75	Аналитический метод	0.10	-
н4360	614492.60	2312765.40	Аналитический метод	0.10	-
н4361	614492.29	2312765.61	Аналитический метод	0.10	-

2. Сведения о характерных точках границ объекта					
Обозначение характерных точек границ	Координаты, м		Метод определения координат характерной точки	Средняя квадратическая погрешность положения характерной точки (M _t), м	Описание обозначения точки на местности (при наличии)
	X	Y			
1	2	3	4	5	6
н4362	614538.09	2312880.16	Аналитический метод	0.10	-
н4363	614551.27	2312913.74	Аналитический метод	0.10	-
н4364	614663.48	2313234.62	Аналитический метод	0.10	-
н4365	614738.50	2313468.03	Аналитический метод	0.10	-
н4366	614739.72	2313467.64	Аналитический метод	0.10	-
н4367	614741.29	2313467.15	Аналитический метод	0.10	-
н4368	614798.43	2313449.23	Аналитический метод	0.10	-
н4369	614794.79	2313425.73	Аналитический метод	0.10	-
н4370	614796.36	2313420.57	Аналитический метод	0.10	-
н4371	614807.26	2313402.38	Аналитический метод	0.10	-
н4372	614860.75	2313284.80	Аналитический метод	0.10	-
н4373	614805.17	2313291.18	Аналитический метод	0.10	-
н4374	614784.32	2313205.61	Аналитический метод	0.10	-
н4375	614775.90	2313172.91	Аналитический метод	0.10	-
н4376	614773.38	2313163.12	Аналитический метод	0.10	-
н4377	614767.05	2313141.80	Аналитический метод	0.10	-

н4378	614758.11	2313118.56	Аналитический метод	0.10	-
н4379	614750.36	2313093.31	Аналитический метод	0.10	-
н4380	614744.04	2313072.67	Аналитический метод	0.10	-
н4381	614722.48	2313001.75	Аналитический метод	0.10	-
н4382	614711.94	2312983.89	Аналитический метод	0.10	-
н4383	614695.46	2312955.97	Аналитический метод	0.10	-
н4384	614661.02	2312840.55	Аналитический метод	0.10	-
н4385	614644.73	2312803.78	Аналитический метод	0.10	-
н4386	614633.00	2312784.65	Аналитический метод	0.10	-

2. Сведения о характерных точках границ объекта					
Обозначение характерных точек границ	Координаты, м		Метод определения координат характерной точки	Средняя квадратическая погрешность положения характерной точки (Mt), м	Описание обозначения точки на местности (при наличии)
	X	Y			
1	2	3	4	5	6
н4387	614619.77	2312765.32	Аналитический метод	0.10	-
н4388	614586.19	2312742.15	Аналитический метод	0.10	-
н4389	614583.92	2312740.59	Аналитический метод	0.10	-
н4390	614570.85	2312729.08	Аналитический метод	0.10	-
н4391	614563.81	2312725.41	Аналитический метод	0.10	-
н4392	614534.78	2312710.39	Аналитический метод	0.10	-
н4352	614522.67	2312720.38	Аналитический метод	0.10	-
н4393	614546.34	2312717.68	Аналитический метод	0.10	-
н4394	614545.64	2312716.96	Аналитический метод	0.10	-
н4395	614544.92	2312717.66	Аналитический метод	0.10	-
н4396	614545.62	2312718.38	Аналитический метод	0.10	-
н4393	614546.34	2312717.68	Аналитический метод	0.10	-
н4397	613720.04	2312775.51	Аналитический метод	0.10	-
н4398	613719.38	2312773.44	Аналитический метод	0.10	-
н4399	613487.71	2312804.73	Аналитический метод	0.10	-
н4400	613480.71	2312822.33	Аналитический метод	0.10	-

н4401	613447.31	2312838.13	Аналитический метод	0.10	-
н4402	613405.71	2312841.13	Аналитический метод	0.10	-
н4403	613227.83	2312893.38	Аналитический метод	0.10	-
н4404	613242.84	2313086.68	Аналитический метод	0.10	-
н4405	613250.29	2313085.72	Аналитический метод	0.10	-
н4406	613269.71	2313083.73	Аналитический метод	0.10	-
н4407	613281.88	2313031.13	Аналитический метод	0.10	-
н4408	613294.89	2313020.85	Аналитический метод	0.10	-
н4409	613311.46	2313011.02	Аналитический метод	0.10	-

2. Сведения о характерных точках границ объекта					
Обозначение характерных точек границ	Координаты, м		Метод определения координат характерной точки	Средняя квадратическая погрешность положения характерной точки (Mt), м	Описание обозначения точки на местности (при наличии)
	X	Y			
1	2	3	4	5	6
н4410	613359.00	2312982.15	Аналитический метод	0.10	-
н4411	613390.49	2312960.32	Аналитический метод	0.10	-
н4412	613403.08	2312947.15	Аналитический метод	0.10	-
н4413	613430.55	2312923.78	Аналитический метод	0.10	-
н4414	613429.51	2312916.28	Аналитический метод	0.10	-
н4415	613429.62	2312909.50	Аналитический метод	0.10	-
н4416	613433.06	2312905.33	Аналитический метод	0.10	-
н4417	613439.06	2312901.17	Аналитический метод	0.10	-
н4418	613441.02	2312901.24	Аналитический метод	0.10	-
н4419	613441.37	2312904.90	Аналитический метод	0.10	-
н4420	613472.27	2312901.95	Аналитический метод	0.10	-
н4421	613472.64	2312906.35	Аналитический метод	0.10	-
н4422	613482.93	2312906.06	Аналитический метод	0.10	-
н4423	613494.81	2312904.53	Аналитический метод	0.10	-
н4424	613503.20	2312903.00	Аналитический метод	0.10	-
н4425	613502.85	2312899.16	Аналитический метод	0.10	-

н4426	613516.24	2312900.13	Аналитический метод	0.10	-
н4427	613524.12	2312903.49	Аналитический метод	0.10	-
н4428	613531.59	2312909.34	Аналитический метод	0.10	-
н4429	613532.79	2312922.41	Аналитический метод	0.10	-
н4430	613535.51	2312952.28	Аналитический метод	0.10	-
н4431	613585.29	2312947.74	Аналитический метод	0.10	-
н4432	613584.05	2312933.99	Аналитический метод	0.10	-
н4433	613602.77	2312925.25	Аналитический метод	0.10	-
н4434	613612.92	2312924.32	Аналитический метод	0.10	-

2. Сведения о характерных точках границ объекта					
Обозначение характерных точек границ	Координаты, м		Метод определения координат характерной точки	Средняя квадратическая погрешность положения характерной точки (Mt), м	Описание обозначения точки на местности (при наличии)
	X	Y			
1	2	3	4	5	6
н4435	613615.43	2312924.17	Аналитический метод	0.10	-
н4436	613634.66	2312942.23	Аналитический метод	0.10	-
н4437	613636.23	2312966.21	Аналитический метод	0.10	-
н4438	613630.32	2312966.95	Аналитический метод	0.10	-
н4439	613628.24	2312968.54	Аналитический метод	0.10	-
н4440	613589.02	2313016.75	Аналитический метод	0.10	-
н4441	613574.46	2313053.13	Аналитический метод	0.10	-
н4442	613574.54	2313056.32	Аналитический метод	0.10	-
н4443	613574.08	2313068.42	Аналитический метод	0.10	-
н4444	613573.44	2313085.20	Аналитический метод	0.10	-
н4445	613572.70	2313107.96	Аналитический метод	0.10	-
н4446	613576.02	2313117.66	Аналитический метод	0.10	-
н4447	613609.94	2313128.49	Аналитический метод	0.10	-
н4448	613619.46	2313146.33	Аналитический метод	0.10	-
н4449	613639.98	2313159.41	Аналитический метод	0.10	-
н4450	613644.00	2313186.34	Аналитический метод	0.10	-

н4451	613602.46	2313213.73	Аналитический метод	0.10	-
н4452	613564.60	2313222.41	Аналитический метод	0.10	-
н4453	613555.95	2313228.71	Аналитический метод	0.10	-
н4454	613558.12	2313254.55	Аналитический метод	0.10	-
н4455	613560.56	2313279.76	Аналитический метод	0.10	-
н4456	613560.16	2313295.00	Аналитический метод	0.10	-
н4457	613558.32	2313304.27	Аналитический метод	0.10	-
н4458	613553.11	2313312.67	Аналитический метод	0.10	-
н4459	613546.26	2313317.66	Аналитический метод	0.10	-

2. Сведения о характерных точках границ объекта					
Обозначение характерных точек границ	Координаты, м		Метод определения координат характерной точки	Средняя квадратическая погрешность положения характерной точки (Mt), м	Описание обозначения точки на местности (при наличии)
	X	Y			
1	2	3	4	5	6
н4460	613538.60	2313320.92	Аналитический метод	0.10	-
н4461	613530.09	2313323.34	Аналитический метод	0.10	-
н4462	613518.76	2313327.09	Аналитический метод	0.10	-
н4463	613513.11	2313296.27	Аналитический метод	0.10	-
н4464	613511.29	2313296.31	Аналитический метод	0.10	-
н4465	613511.04	2313295.11	Аналитический метод	0.10	-
н4466	613508.85	2313287.31	Аналитический метод	0.10	-
н4467	613503.95	2313261.78	Аналитический метод	0.10	-
н4468	613505.28	2313255.83	Аналитический метод	0.10	-
н4469	613503.69	2313248.02	Аналитический метод	0.10	-
н4470	613499.85	2313242.33	Аналитический метод	0.10	-
н4471	613497.21	2313231.62	Аналитический метод	0.10	-
н4472	613492.31	2313221.69	Аналитический метод	0.10	-
н4473	613482.92	2313218.25	Аналитический метод	0.10	-
н4474	613469.03	2313221.96	Аналитический метод	0.10	-
н4475	613459.37	2313226.06	Аналитический метод	0.10	-

н4476	613440.85	2313234.53	Аналитический метод	0.10	-
н4477	613432.52	2313243.13	Аналитический метод	0.10	-
н4478	613433.23	2313245.06	Аналитический метод	0.10	-
н4479	613426.23	2313247.30	Аналитический метод	0.10	-
н4480	613421.99	2313247.24	Аналитический метод	0.10	-
н4481	613417.80	2313244.61	Аналитический метод	0.10	-
н4482	613407.04	2313228.37	Аналитический метод	0.10	-
н4483	613399.54	2313220.65	Аналитический метод	0.10	-
н4484	613392.92	2313209.54	Аналитический метод	0.10	-

2. Сведения о характерных точках границ объекта					
Обозначение характерных точек границ	Координаты, м		Метод определения координат характерной точки	Средняя квадратическая погрешность положения характерной точки (M _t), м	Описание обозначения точки на местности (при наличии)
	X	Y			
1	2	3	4	5	6
н4485	613394.77	2313199.41	Аналитический метод	0.10	-
н4486	613399.15	2313188.46	Аналитический метод	0.10	-
н4487	613401.88	2313175.79	Аналитический метод	0.10	-
н4488	613405.41	2313166.53	Аналитический метод	0.10	-
н4489	613408.86	2313162.37	Аналитический метод	0.10	-
н4490	613417.40	2313158.24	Аналитический метод	0.10	-
н4491	613425.05	2313155.82	Аналитический метод	0.10	-
н4492	613428.48	2313154.51	Аналитический метод	0.10	-
н4493	613433.56	2313152.56	Аналитический метод	0.10	-
н4494	613436.98	2313149.22	Аналитический метод	0.10	-
н4495	613438.79	2313143.33	Аналитический метод	0.10	-
н4496	613437.91	2313135.99	Аналитический метод	0.10	-
н4497	613437.84	2313135.42	Аналитический метод	0.10	-
н4498	613437.26	2313130.59	Аналитический метод	0.10	-
н4499	613438.29	2313119.61	Аналитический метод	0.10	-
н4500	613442.57	2313115.44	Аналитический метод	0.10	-

н4501	613441.67	2313113.90	Аналитический метод	0.10	-
н4502	613432.10	2313097.57	Аналитический метод	0.10	-
н4503	613421.57	2313104.12	Аналитический метод	0.10	-
н4504	613410.50	2313109.05	Аналитический метод	0.10	-
н4505	613408.81	2313109.96	Аналитический метод	0.10	-
н4506	613396.84	2313116.46	Аналитический метод	0.10	-
н4507	613387.47	2313120.54	Аналитический метод	0.10	-
н4508	613376.63	2313127.94	Аналитический метод	0.10	-
н4509	613379.42	2313133.52	Аналитический метод	0.10	-

2. Сведения о характерных точках границ объекта					
Обозначение характерных точек границ	Координаты, м		Метод определения координат характерной точки	Средняя квадратическая погрешность положения характерной точки (M _t), м	Описание обозначения точки на местности (при наличии)
	X	Y			
1	2	3	4	5	6
н4510	613380.24	2313135.16	Аналитический метод	0.10	-
н4511	613354.33	2313152.84	Аналитический метод	0.10	-
н4512	613349.83	2313146.23	Аналитический метод	0.10	-
н4513	613343.90	2313146.15	Аналитический метод	0.10	-
н4514	613327.89	2313140.83	Аналитический метод	0.10	-
н4515	613305.86	2313138.33	Аналитический метод	0.10	-
н4516	613264.98	2313092.24	Аналитический метод	0.10	-
н4517	613251.06	2313093.66	Аналитический метод	0.10	-
н4518	613243.47	2313094.74	Аналитический метод	0.10	-
н4519	613246.46	2313133.30	Аналитический метод	0.10	-
н4520	613267.93	2313408.46	Аналитический метод	0.10	-
н4521	613281.89	2313404.20	Аналитический метод	0.10	-
н4522	613287.64	2313451.87	Аналитический метод	0.10	-
н4523	613288.95	2313464.00	Аналитический метод	0.10	-
н4524	613337.98	2313461.09	Аналитический метод	0.10	-
н4525	613342.31	2313460.83	Аналитический метод	0.10	-

н4526	613360.05	2313492.41	Аналитический метод	0.10	-
н4527	613847.11	2313459.45	Аналитический метод	0.10	-
н4528	613819.90	2313149.93	Аналитический метод	0.10	-
н4529	613818.94	2313129.97	Аналитический метод	0.10	-
н4530	613819.64	2313109.99	Аналитический метод	0.10	-
н4531	613822.01	2313090.14	Аналитический метод	0.10	-
н4532	613826.02	2313070.56	Аналитический метод	0.10	-
н4533	613831.64	2313051.37	Аналитический метод	0.10	-
н4534	613838.84	2313032.73	Аналитический метод	0.10	-

2. Сведения о характерных точках границ объекта					
Обозначение характерных точек границ	Координаты, м		Метод определения координат характерной точки	Средняя квадратическая погрешность положения характерной точки (M _t), м	Описание обозначения точки на местности (при наличии)
	X	Y			
1	2	3	4	5	6
н4535	613847.56	2313014.74	Аналитический метод	0.10	-
н4536	613857.76	2312997.55	Аналитический метод	0.10	-
н4537	613869.35	2312981.26	Аналитический метод	0.10	-
н4538	613929.52	2312903.74	Аналитический метод	0.10	-
н4539	613954.39	2312871.70	Аналитический метод	0.10	-
н4540	613985.59	2312838.84	Аналитический метод	0.10	-
н4541	613989.47	2312835.99	Аналитический метод	0.10	-
н4542	613985.71	2312826.43	Аналитический метод	0.10	-
н4543	613983.81	2312827.36	Аналитический метод	0.10	-
н4544	613904.81	2312866.23	Аналитический метод	0.10	-
н4545	613822.38	2312844.44	Аналитический метод	0.10	-
н4546	613822.37	2312844.44	Аналитический метод	0.10	-
н4547	613810.98	2312845.50	Аналитический метод	0.10	-
н4338	613775.23	2312848.83	Аналитический метод	0.10	-
н4337	613776.40	2312806.21	Аналитический метод	0.10	-
н4336	613770.56	2312800.07	Аналитический метод	0.10	-

н4335	613735.17	2312762.87	Аналитический метод	0.10	-
н4397	613720.04	2312775.51	Аналитический метод	0.10	-
н4548	613980.83	2312836.72	Аналитический метод	0.10	-
н4549	613979.91	2312837.12	Аналитический метод	0.10	-
н4550	613980.32	2312838.04	Аналитический метод	0.10	-
н4551	613981.23	2312837.63	Аналитический метод	0.10	-
н4548	613980.83	2312836.72	Аналитический метод	0.10	-
н4552	612384.94	2312786.16	Аналитический метод	0.10	-
н4553	612364.67	2312806.71	Аналитический метод	0.10	-

2. Сведения о характерных точках границ объекта					
Обозначение характерных точек границ	Координаты, м		Метод определения координат характерной точки	Средняя квадратическая погрешность положения характерной точки (M _t), м	Описание обозначения точки на местности (при наличии)
	X	Y			
1	2	3	4	5	6
н4554	612365.69	2312969.81	Аналитический метод	0.10	-
н4555	612392.70	2312969.54	Аналитический метод	0.10	-
н4556	612394.72	2312969.52	Аналитический метод	0.10	-
н4557	612413.43	2312914.49	Аналитический метод	0.10	-
н4558	612440.77	2312862.15	Аналитический метод	0.10	-
н4559	612447.34	2312840.25	Аналитический метод	0.10	-
н4560	612449.26	2312834.96	Аналитический метод	0.10	-
н4561	612451.96	2312830.37	Аналитический метод	0.10	-
н4562	612456.30	2312825.46	Аналитический метод	0.10	-
н4563	612463.08	2312813.54	Аналитический метод	0.10	-
н4564	612441.09	2312762.99	Аналитический метод	0.10	-
н4552	612384.94	2312786.16	Аналитический метод	0.10	-
н4565	614403.16	2312900.27	Аналитический метод	0.10	-
н4566	614455.99	2312806.11	Аналитический метод	0.10	-
н4567	614426.59	2312773.44	Аналитический метод	0.10	-
н4568	614403.85	2312780.65	Аналитический метод	0.10	-

н4569	614380.67	2312786.26	Аналитический метод	0.10	-
н4570	614357.15	2312790.22	Аналитический метод	0.10	-
н4571	614264.81	2312802.48	Аналитический метод	0.10	-
н4572	614269.92	2312827.34	Аналитический метод	0.10	-
н4573	614283.76	2312894.72	Аналитический метод	0.10	-
н4574	614252.34	2312903.14	Аналитический метод	0.10	-
н4575	614222.80	2312910.76	Аналитический метод	0.10	-
н4576	614195.54	2312918.17	Аналитический метод	0.10	-
н4577	614175.84	2312923.13	Аналитический метод	0.10	-

2. Сведения о характерных точках границ объекта					
Обозначение характерных точек границ	Координаты, м		Метод определения координат характерной точки	Средняя квадратическая погрешность положения характерной точки (M _t), м	Описание обозначения точки на местности (при наличии)
	X	Y			
1	2	3	4	5	6
н4578	614161.66	2312926.93	Аналитический метод	0.10	-
н4579	614157.72	2312927.98	Аналитический метод	0.10	-
н4580	614169.29	2312977.88	Аналитический метод	0.10	-
н4581	614174.02	2313005.69	Аналитический метод	0.10	-
н4582	614181.92	2313052.15	Аналитический метод	0.10	-
н4583	614185.38	2313068.17	Аналитический метод	0.10	-
н4584	614191.26	2313092.76	Аналитический метод	0.10	-
н4585	614299.13	2313065.60	Аналитический метод	0.10	-
н4565	614403.16	2312900.27	Аналитический метод	0.10	-
н4586	614654.00	2313237.80	Аналитический метод	0.10	-
н4587	614541.90	2312917.22	Аналитический метод	0.10	-
н4588	614528.79	2312883.85	Аналитический метод	0.10	-
н4589	614495.16	2312799.74	Аналитический метод	0.10	-
н4590	614464.71	2312811.00	Аналитический метод	0.10	-
н4591	614411.76	2312905.38	Аналитический метод	0.10	-
н4592	614312.87	2313062.53	Аналитический метод	0.10	-

н4593	614346.64	2313129.54	Аналитический метод	0.10	-
н4594	614439.19	2313549.98	Аналитический метод	0.10	-
н4595	614355.01	2313585.00	Аналитический метод	0.10	-
н4596	614316.52	2313596.83	Аналитический метод	0.10	-
н4597	614349.53	2313714.11	Аналитический метод	0.10	-
н4598	614359.13	2313743.66	Аналитический метод	0.10	-
н4599	614374.04	2313783.04	Аналитический метод	0.10	-
н4600	614384.48	2313806.57	Аналитический метод	0.10	-
н4601	614403.12	2313842.78	Аналитический метод	0.10	-

2. Сведения о характерных точках границ объекта					
Обозначение характерных точек границ	Координаты, м		Метод определения координат характерной точки	Средняя квадратическая погрешность положения характерной точки (M _t), м	Описание обозначения точки на местности (при наличии)
	X	Y			
1	2	3	4	5	6
н4602	614568.78	2313705.98	Аналитический метод	0.10	-
н4603	614627.14	2313618.93	Аналитический метод	0.10	-
н4604	614745.19	2313521.53	Аналитический метод	0.10	-
н4586	614654.00	2313237.80	Аналитический метод	0.10	-
н4605	611729.27	2312832.88	Аналитический метод	0.10	-
н4606	611722.61	2312869.34	Аналитический метод	0.10	-
н4607	611715.99	2312906.42	Аналитический метод	0.10	-
н4608	611690.61	2312902.05	Аналитический метод	0.10	-
н4609	611686.73	2312923.61	Аналитический метод	0.10	-
н4610	611660.72	2313067.18	Аналитический метод	0.10	-
н4611	611667.55	2313071.83	Аналитический метод	0.10	-
н4612	611676.74	2313062.60	Аналитический метод	0.10	-
н4613	611744.62	2313072.39	Аналитический метод	0.10	-
н4614	611745.54	2313042.57	Аналитический метод	0.10	-
н4615	611746.49	2313012.06	Аналитический метод	0.10	-
н4616	611710.87	2313008.76	Аналитический метод	0.10	-

н4617	611713.35	2313004.01	Аналитический метод	0.10	-
н4618	611718.30	2313003.89	Аналитический метод	0.10	-
н4619	611725.74	2312993.43	Аналитический метод	0.10	-
н4620	611741.57	2312994.36	Аналитический метод	0.10	-
н4621	611758.02	2313007.94	Аналитический метод	0.10	-
н4622	611762.38	2313010.69	Аналитический метод	0.10	-
н4623	611767.18	2313011.83	Аналитический метод	0.10	-
н4624	611774.72	2313012.24	Аналитический метод	0.10	-
н4625	611778.49	2313009.04	Аналитический метод	0.10	-

2. Сведения о характерных точках границ объекта					
Обозначение характерных точек границ	Координаты, м		Метод определения координат характерной точки	Средняя квадратическая погрешность положения характерной точки (Mt), м	Описание обозначения точки на местности (при наличии)
	X	Y			
1	2	3	4	5	6
н4626	611781.22	2313002.36	Аналитический метод	0.10	-
н4627	611783.24	2312995.10	Аналитический метод	0.10	-
н4628	611786.83	2312982.75	Аналитический метод	0.10	-
н4629	611786.66	2312974.92	Аналитический метод	0.10	-
н4630	611787.64	2312963.60	Аналитический метод	0.10	-
н4631	611790.35	2312949.23	Аналитический метод	0.10	-
н4632	611794.24	2312940.36	Аналитический метод	0.10	-
н4633	611800.02	2312932.51	Аналитический метод	0.10	-
н4634	611805.02	2312926.79	Аналитический метод	0.10	-
н4635	611831.20	2312914.10	Аналитический метод	0.10	-
н4636	611835.63	2312908.92	Аналитический метод	0.10	-
н4637	611864.31	2312908.79	Аналитический метод	0.10	-
н4638	611866.15	2312913.14	Аналитический метод	0.10	-
н4639	611871.05	2312919.82	Аналитический метод	0.10	-
н4640	611880.24	2312926.55	Аналитический метод	0.10	-
н4641	611890.85	2312929.90	Аналитический метод	0.10	-

н4642	611890.99	2312944.11	Аналитический метод	0.10	-
н4643	611921.82	2312943.91	Аналитический метод	0.10	-
н4644	611942.32	2312923.30	Аналитический метод	0.10	-
н4645	611945.12	2312920.46	Аналитический метод	0.10	-
н4646	611951.02	2312926.30	Аналитический метод	0.10	-
н4647	611971.81	2312946.89	Аналитический метод	0.10	-
н4648	612002.01	2312976.69	Аналитический метод	0.10	-
н4649	611998.51	2312980.16	Аналитический метод	0.10	-
н4650	611978.35	2313000.14	Аналитический метод	0.10	-

2. Сведения о характерных точках границ объекта					
Обозначение характерных точек границ	Координаты, м		Метод определения координат характерной точки	Средняя квадратическая погрешность положения характерной точки (M _t), м	Описание обозначения точки на местности (при наличии)
	X	Y			
1	2	3	4	5	6
н4651	611974.25	2313009.86	Аналитический метод	0.10	-
н4652	611968.86	2313030.94	Аналитический метод	0.10	-
н4653	611967.87	2313041.09	Аналитический метод	0.10	-
н4654	611967.69	2313052.95	Аналитический метод	0.10	-
н4655	611966.69	2313063.94	Аналитический метод	0.10	-
н4656	611963.12	2313074.89	Аналитический метод	0.10	-
н4657	611958.77	2313084.15	Аналитический метод	0.10	-
н4658	611945.06	2313094.96	Аналитический метод	0.10	-
н4659	611932.28	2313099.84	Аналитический метод	0.10	-
н4660	611917.81	2313104.80	Аналитический метод	0.10	-
н4661	611917.81	2313104.81	Аналитический метод	0.10	-
н4662	611980.41	2313104.38	Аналитический метод	0.10	-
н4663	612146.13	2313103.28	Аналитический метод	0.10	-
н4664	612146.04	2313042.16	Аналитический метод	0.10	-
н4665	611932.54	2312831.46	Аналитический метод	0.10	-
н4605	611729.27	2312832.88	Аналитический метод	0.10	-

н4666	612220.20	2312970.78	Аналитический метод	0.10	-
н4667	612350.70	2312969.91	Аналитический метод	0.10	-
н4668	612349.95	2312858.93	Аналитический метод	0.10	-
н4669	612193.84	2312859.96	Аналитический метод	0.10	-
н4670	612159.06	2312891.19	Аналитический метод	0.10	-
н4671	612115.75	2312935.54	Аналитический метод	0.10	-
н4672	612184.87	2313003.03	Аналитический метод	0.10	-
н4666	612220.20	2312970.78	Аналитический метод	0.10	-
н4673	615968.04	2313644.94	Аналитический метод	0.10	-

2. Сведения о характерных точках границ объекта					
Обозначение характерных точек границ	Координаты, м		Метод определения координат характерной точки	Средняя квадратическая погрешность положения характерной точки (M _t), м	Описание обозначения точки на местности (при наличии)
	X	Y			
1	2	3	4	5	6
н4674	615939.17	2313535.20	Аналитический метод	0.10	-
н4675	615918.39	2313410.16	Аналитический метод	0.10	-
н4676	615847.84	2313197.12	Аналитический метод	0.10	-
н4677	615817.37	2312989.28	Аналитический метод	0.10	-
н4678	615544.93	2313016.35	Аналитический метод	0.10	-
н4679	615434.36	2313109.79	Аналитический метод	0.10	-
н4680	615550.25	2313070.66	Аналитический метод	0.10	-
н4681	615604.16	2313138.72	Аналитический метод	0.10	-
н4682	615635.78	2313212.08	Аналитический метод	0.10	-
н4683	615653.13	2313203.86	Аналитический метод	0.10	-
н4684	615695.32	2313180.01	Аналитический метод	0.10	-
н4685	615701.11	2313186.14	Аналитический метод	0.10	-
н4686	615697.73	2313194.51	Аналитический метод	0.10	-
н4687	615676.36	2313246.81	Аналитический метод	0.10	-
н4688	615677.93	2313259.09	Аналитический метод	0.10	-
н4689	615704.43	2313293.67	Аналитический метод	0.10	-

н4690	615711.95	2313309.69	Аналитический метод	0.10	-
н4691	615713.58	2313337.33	Аналитический метод	0.10	-
н4692	615693.63	2313357.37	Аналитический метод	0.10	-
н4693	615669.04	2313366.67	Аналитический метод	0.10	-
н4694	615661.22	2313377.16	Аналитический метод	0.10	-
н4695	615670.72	2313412.75	Аналитический метод	0.10	-
н4696	615665.41	2313425.16	Аналитический метод	0.10	-
н4697	615652.31	2313429.71	Аналитический метод	0.10	-
н4698	615604.05	2313437.18	Аналитический метод	0.10	-

2. Сведения о характерных точках границ объекта					
Обозначение характерных точек границ	Координаты, м		Метод определения координат характерной точки	Средняя квадратическая погрешность положения характерной точки (Mt), м	Описание обозначения точки на местности (при наличии)
	X	Y			
1	2	3	4	5	6
н4699	615616.96	2313467.79	Аналитический метод	0.10	-
н4700	615618.12	2313470.54	Аналитический метод	0.10	-
н4701	615648.81	2313524.02	Аналитический метод	0.10	-
н4702	615583.21	2313562.98	Аналитический метод	0.10	-
н4703	615559.30	2313577.18	Аналитический метод	0.10	-
н4704	615600.54	2313688.26	Аналитический метод	0.10	-
н4705	615423.67	2313706.85	Аналитический метод	0.10	-
н4706	615412.31	2313703.66	Аналитический метод	0.10	-
н4707	615393.79	2313650.84	Аналитический метод	0.10	-
н4708	615364.59	2313748.64	Аналитический метод	0.10	-
н4709	615366.99	2313775.04	Аналитический метод	0.10	-
н4710	615356.39	2313858.84	Аналитический метод	0.10	-
н4711	615310.19	2314022.84	Аналитический метод	0.10	-
н4712	615289.59	2314203.84	Аналитический метод	0.10	-
н4713	615444.19	2314216.84	Аналитический метод	0.10	-
н4714	615519.79	2314243.24	Аналитический метод	0.10	-

н4715	615545.59	2314231.44	Аналитический метод	0.10	-
н4716	615570.19	2314195.64	Аналитический метод	0.10	-
н4717	615566.79	2314184.64	Аналитический метод	0.10	-
н4718	615324.79	2314158.84	Аналитический метод	0.10	-
н4719	615310.59	2314140.64	Аналитический метод	0.10	-
н4720	615311.19	2314123.64	Аналитический метод	0.10	-
н4721	615349.39	2314044.64	Аналитический метод	0.10	-
н4722	615407.99	2314039.84	Аналитический метод	0.10	-
н4723	615407.99	2314025.24	Аналитический метод	0.10	-

2. Сведения о характерных точках границ объекта					
Обозначение характерных точек границ	Координаты, м		Метод определения координат характерной точки	Средняя квадратическая погрешность положения характерной точки (Mt), м	Описание обозначения точки на местности (при наличии)
	X	Y			
1	2	3	4	5	6
н4724	615419.59	2313998.84	Аналитический метод	0.10	-
н4725	615435.59	2313993.04	Аналитический метод	0.10	-
н4726	615465.99	2313993.04	Аналитический метод	0.10	-
н4727	615474.09	2313983.84	Аналитический метод	0.10	-
н4728	615476.69	2313960.44	Аналитический метод	0.10	-
н4729	615473.49	2313947.54	Аналитический метод	0.10	-
н4730	615465.89	2313893.64	Аналитический метод	0.10	-
н4731	615470.29	2313870.24	Аналитический метод	0.10	-
н4732	615469.69	2313851.44	Аналитический метод	0.10	-
н4733	615475.79	2313837.34	Аналитический метод	0.10	-
н4734	615485.79	2313833.84	Аналитический метод	0.10	-
н4735	615577.16	2313845.04	Аналитический метод	0.10	-
н4736	615587.46	2313854.34	Аналитический метод	0.10	-
н4737	615626.06	2313845.84	Аналитический метод	0.10	-
н4738	615657.46	2313859.34	Аналитический метод	0.10	-
н4739	615703.16	2313865.24	Аналитический метод	0.10	-

н4740	615733.96	2313848.54	Аналитический метод	0.10	-
н4741	615792.53	2313855.54	Аналитический метод	0.10	-
н4742	615812.73	2313840.64	Аналитический метод	0.10	-
н4743	615873.33	2313839.74	Аналитический метод	0.10	-
н4744	615916.13	2313851.74	Аналитический метод	0.10	-
н4745	615929.93	2313862.04	Аналитический метод	0.10	-
н4673	615968.04	2313644.94	Аналитический метод	0.10	-
н4746	612228.61	2312990.71	Аналитический метод	0.10	-
н4747	612199.41	2313017.39	Аналитический метод	0.10	-

2. Сведения о характерных точках границ объекта					
Обозначение характерных точек границ	Координаты, м		Метод определения координат характерной точки	Средняя квадратическая погрешность положения характерной точки (Mt), м	Описание обозначения точки на местности (при наличии)
	X	Y			
1	2	3	4	5	6
н4748	612199.85	2313103.68	Аналитический метод	0.10	-
н4749	612264.40	2313103.28	Аналитический метод	0.10	-
н4750	612394.55	2313101.49	Аналитический метод	0.10	-
н4751	612393.73	2313099.90	Аналитический метод	0.10	-
н4752	612384.57	2313090.46	Аналитический метод	0.10	-
н4753	612380.50	2313078.54	Аналитический метод	0.10	-
н4754	612379.54	2313029.41	Аналитический метод	0.10	-
н4755	612383.37	2312999.84	Аналитический метод	0.10	-
н4756	612386.24	2312989.66	Аналитический метод	0.10	-
н4746	612228.61	2312990.71	Аналитический метод	0.10	-
н4757	612708.78	2313062.30	Аналитический метод	0.10	-
н4758	612664.37	2313064.11	Аналитический метод	0.10	-
н4759	612620.30	2313066.85	Аналитический метод	0.10	-
н4760	612588.90	2313071.47	Аналитический метод	0.10	-
н4761	612550.76	2313074.28	Аналитический метод	0.10	-
н4762	612544.99	2313083.85	Аналитический метод	0.10	-

н4763	612539.70	2313088.45	Аналитический метод	0.10	-
н4764	612535.28	2313101.06	Аналитический метод	0.10	-
н4765	612530.06	2313130.18	Аналитический метод	0.10	-
н4766	612458.20	2313132.88	Аналитический метод	0.10	-
н4767	612458.46	2313158.47	Аналитический метод	0.10	-
н4768	612768.79	2313158.47	Аналитический метод	0.10	-
н4769	612768.78	2313054.64	Аналитический метод	0.10	-
н4757	612708.78	2313062.30	Аналитический метод	0.10	-
н4770	614385.93	2313354.55	Аналитический метод	0.10	-

2. Сведения о характерных точках границ объекта					
Обозначение характерных точек границ	Координаты, м		Метод определения координат характерной точки	Средняя квадратическая погрешность положения характерной точки (M _t), м	Описание обозначения точки на местности (при наличии)
	X	Y			
1	2	3	4	5	6
н4771	614337.14	2313132.92	Аналитический метод	0.10	-
н4772	614307.37	2313073.83	Аналитический метод	0.10	-
н4773	614194.65	2313102.22	Аналитический метод	0.10	-
н4774	614264.14	2313384.24	Аналитический метод	0.10	-
н4775	614296.95	2313374.00	Аналитический метод	0.10	-
н4770	614385.93	2313354.55	Аналитический метод	0.10	-
н4776	614252.66	2313387.82	Аналитический метод	0.10	-
н4777	614183.02	2313105.15	Аналитический метод	0.10	-
н4778	614097.46	2313126.70	Аналитический метод	0.10	-
н4779	614168.17	2313414.16	Аналитический метод	0.10	-
н4776	614252.66	2313387.82	Аналитический метод	0.10	-
н4780	611844.61	2313127.96	Аналитический метод	0.10	-
н4781	611844.61	2313344.89	Аналитический метод	0.10	-
н4782	612147.62	2313345.09	Аналитический метод	0.10	-
н4783	612147.61	2313127.88	Аналитический метод	0.10	-
н4780	611844.61	2313127.96	Аналитический метод	0.10	-

н4784	612381.61	2313127.88	Аналитический метод	0.10	-
н4785	612199.97	2313127.88	Аналитический метод	0.10	-
н4786	612201.08	2313345.20	Аналитический метод	0.10	-
н4787	612265.31	2313344.91	Аналитический метод	0.10	-
н4788	612304.35	2313347.59	Аналитический метод	0.10	-
н4789	612446.18	2313347.48	Аналитический метод	0.10	-
н4790	612446.11	2313212.61	Аналитический метод	0.10	-
н4791	612445.97	2313132.80	Аналитический метод	0.10	-
н4792	612419.96	2313132.61	Аналитический метод	0.10	-

2. Сведения о характерных точках границ объекта					
Обозначение характерных точек границ	Координаты, м		Метод определения координат характерной точки	Средняя квадратическая погрешность положения характерной точки (M _t), м	Описание обозначения точки на местности (при наличии)
	X	Y			
1	2	3	4	5	6
н4793	612410.66	2313132.80	Аналитический метод	0.10	-
н4794	612408.13	2313127.88	Аналитический метод	0.10	-
н4784	612381.61	2313127.88	Аналитический метод	0.10	-
н4795	612428.18	2313336.68	Аналитический метод	0.10	-
н4796	612436.66	2313335.12	Аналитический метод	0.10	-
н4797	612440.94	2313331.80	Аналитический метод	0.10	-
н4798	612441.84	2313327.57	Аналитический метод	0.10	-
н4799	612437.73	2313320.75	Аналитический метод	0.10	-
н4800	612432.73	2313315.60	Аналитический метод	0.10	-
н4801	612425.15	2313312.93	Аналитический метод	0.10	-
н4802	612415.80	2313313.65	Аналитический метод	0.10	-
н4803	612405.62	2313315.19	Аналитический метод	0.10	-
н4804	612396.25	2313320.14	Аналитический метод	0.10	-
н4805	612386.77	2313330.15	Аналитический метод	0.10	-
н4806	612386.73	2313333.53	Аналитический метод	0.10	-
н4807	612390.94	2313335.29	Аналитический метод	0.10	-

н4808	612396.84	2313337.06	Аналитический метод	0.10	-
н4809	612402.75	2313338.01	Аналитический метод	0.10	-
н4810	612411.23	2313337.27	Аналитический метод	0.10	-
н4795	612428.18	2313336.68	Аналитический метод	0.10	-
н4811	612293.75	2313321.99	Аналитический метод	0.10	-
н4812	612309.03	2313320.52	Аналитический метод	0.10	-
н4813	612323.43	2313319.05	Аналитический метод	0.10	-
н4814	612327.75	2313314.89	Аналитический метод	0.10	-
н4815	612331.21	2313309.01	Аналитический метод	0.10	-

2. Сведения о характерных точках границ объекта					
Обозначение характерных точек границ	Координаты, м		Метод определения координат характерной точки	Средняя квадратическая погрешность положения характерной точки (M _t), м	Описание обозначения точки на местности (при наличии)
	X	Y			
1	2	3	4	5	6
н4816	612328.84	2313295.33	Аналитический метод	0.10	-
н4817	612328.82	2313295.31	Аналитический метод	0.10	-
н4818	612326.43	2313287.78	Аналитический метод	0.10	-
н4819	612319.01	2313274.97	Аналитический метод	0.10	-
н4820	612302.24	2313264.55	Аналитический метод	0.10	-
н4821	612298.93	2313259.42	Аналитический метод	0.10	-
н4822	612294.98	2313251.21	Аналитический метод	0.10	-
н4823	612290.72	2313242.36	Аналитический метод	0.10	-
н4824	612288.41	2313225.39	Аналитический метод	0.10	-
н4825	612278.60	2313201.54	Аналитический метод	0.10	-
н4826	612278.66	2313197.31	Аналитический метод	0.10	-
н4827	612281.26	2313193.96	Аналитический метод	0.10	-
н4828	612288.09	2313190.68	Аналитический метод	0.10	-
н4829	612309.29	2313188.45	Аналитический метод	0.10	-
н4830	612330.52	2313183.69	Аналитический метод	0.10	-
н4831	612338.19	2313180.41	Аналитический метод	0.10	-

н4832	612343.35	2313175.41	Аналитический метод	0.10	-
н4833	612345.97	2313170.37	Аналитический метод	0.10	-
н4834	612346.06	2313164.45	Аналитический метод	0.10	-
н4835	612343.59	2313159.33	Аналитический метод	0.10	-
н4836	612337.75	2313154.17	Аналитический метод	0.10	-
н4837	612330.97	2313153.20	Аналитический метод	0.10	-
н4838	612303.04	2313152.79	Аналитический метод	0.10	-
н4839	612272.40	2313164.19	Аналитический метод	0.10	-
н4840	612263.90	2313165.76	Аналитический метод	0.10	-

2. Сведения о характерных точках границ объекта					
Обозначение характерных точек границ	Координаты, м		Метод определения координат характерной точки	Средняя квадратическая погрешность положения характерной точки (M _t), м	Описание обозначения точки на местности (при наличии)
	X	Y			
1	2	3	4	5	6
н4841	612258.70	2313174.15	Аналитический метод	0.10	-
н4842	612258.70	2313179.89	Аналитический метод	0.10	-
н4843	612276.03	2313179.89	Аналитический метод	0.10	-
н4844	612276.03	2313198.89	Аналитический метод	0.10	-
н4845	612254.68	2313219.97	Аналитический метод	0.10	-
н4846	612252.53	2313217.88	Аналитический метод	0.10	-
н4847	612238.92	2313217.88	Аналитический метод	0.10	-
н4848	612234.17	2313229.67	Аналитический метод	0.10	-
н4849	612234.06	2313237.29	Аналитический метод	0.10	-
н4850	612237.38	2313240.73	Аналитический метод	0.10	-
н4851	612244.98	2313242.53	Аналитический метод	0.10	-
н4852	612253.40	2313245.19	Аналитический метод	0.10	-
н4853	612259.28	2313249.53	Аналитический метод	0.10	-
н4854	612260.87	2313255.47	Аналитический метод	0.10	-
н4855	612262.37	2313269.05	Аналитический метод	0.10	-
н4856	612260.29	2313294.40	Аналитический метод	0.10	-

н4857	612261.83	2313305.44	Аналитический метод	0.10	-
н4858	612270.08	2313319.95	Аналитический метод	0.10	-
н4859	612279.33	2313323.48	Аналитический метод	0.10	-
н4811	612293.75	2313321.99	Аналитический метод	0.10	-
н4860	614152.54	2313419.04	Аналитический метод	0.10	-
н4861	614153.82	2313418.64	Аналитический метод	0.10	-
н4862	614083.42	2313132.39	Аналитический метод	0.10	-
н4863	613862.68	2313179.74	Аналитический метод	0.10	-
н4864	613891.27	2313505.01	Аналитический метод	0.10	-

2. Сведения о характерных точках границ объекта					
Обозначение характерных точек границ	Координаты, м		Метод определения координат характерной точки	Средняя квадратическая погрешность положения характерной точки (M _t), м	Описание обозначения точки на местности (при наличии)
	X	Y			
1	2	3	4	5	6
н4865	613891.62	2313505.01	Аналитический метод	0.10	-
н4866	613891.62	2313506.01	Аналитический метод	0.10	-
н4867	613891.35	2313506.01	Аналитический метод	0.10	-
н4868	613898.14	2313583.22	Аналитический метод	0.10	-
н4869	614071.97	2313449.27	Аналитический метод	0.10	-
н4860	614152.54	2313419.04	Аналитический метод	0.10	-
н4870	613899.47	2313576.44	Аналитический метод	0.10	-
н4871	613898.47	2313576.45	Аналитический метод	0.10	-
н4872	613898.48	2313577.45	Аналитический метод	0.10	-
н4873	613899.48	2313577.44	Аналитический метод	0.10	-
н4870	613899.47	2313576.44	Аналитический метод	0.10	-
н4874	611824.61	2313140.89	Аналитический метод	0.10	-
н4875	611749.65	2313140.90	Аналитический метод	0.10	-
н4876	611744.44	2313147.86	Аналитический метод	0.10	-
н4877	611672.04	2313149.76	Аналитический метод	0.10	-
н4878	611659.23	2313229.62	Аналитический метод	0.10	-

н4879	611657.05	2313262.60	Аналитический метод	0.10	-
н4880	611651.39	2313301.48	Аналитический метод	0.10	-
н4881	611648.46	2313327.68	Аналитический метод	0.10	-
н4882	611646.68	2313344.96	Аналитический метод	0.10	-
н4883	611824.61	2313344.89	Аналитический метод	0.10	-
н4874	611824.61	2313140.89	Аналитический метод	0.10	-
н4884	612768.79	2313350.47	Аналитический метод	0.10	-
н4885	612768.79	2313284.47	Аналитический метод	0.10	-
н4886	612768.79	2313178.47	Аналитический метод	0.10	-

2. Сведения о характерных точках границ объекта					
Обозначение характерных точек границ	Координаты, м		Метод определения координат характерной точки	Средняя квадратическая погрешность положения характерной точки (M _t), м	Описание обозначения точки на местности (при наличии)
	X	Y			
1	2	3	4	5	6
н4887	612458.65	2313178.48	Аналитический метод	0.10	-
н4888	612458.79	2313192.32	Аналитический метод	0.10	-
н4889	612458.79	2313350.48	Аналитический метод	0.10	-
н4884	612768.79	2313350.47	Аналитический метод	0.10	-
н4890	614388.08	2313364.32	Аналитический метод	0.10	-
н4891	614299.51	2313383.68	Аналитический метод	0.10	-
н4892	614266.54	2313393.96	Аналитический метод	0.10	-
н4893	614314.12	2313587.11	Аналитический метод	0.10	-
н4894	614351.61	2313575.58	Аналитический метод	0.10	-
н4895	614427.63	2313543.96	Аналитический метод	0.10	-
н4890	614388.08	2313364.32	Аналитический метод	0.10	-
н4896	611844.61	2313364.89	Аналитический метод	0.10	-
н4897	611844.63	2313528.46	Аналитический метод	0.10	-
н4897	611844.63	2313528.46	Аналитический метод	0.10	-
н4898	611861.98	2313525.44	Аналитический метод	0.10	-
н4899	611881.04	2313520.70	Аналитический метод	0.10	-

н4900	611895.00	2313516.00	Аналитический метод	0.10	-
н4901	611905.60	2313506.69	Аналитический метод	0.10	-
н4902	611910.78	2313499.94	Аналитический метод	0.10	-
н4903	611931.57	2313472.19	Аналитический метод	0.10	-
н4904	611947.13	2313459.15	Аналитический метод	0.10	-
н4905	611988.13	2313429.65	Аналитический метод	0.10	-
н4906	612005.79	2313421.40	Аналитический метод	0.10	-
н4907	612077.31	2313423.00	Аналитический метод	0.10	-
н4908	612089.55	2313426.08	Аналитический метод	0.10	-

2. Сведения о характерных точках границ объекта					
Обозначение характерных точек границ	Координаты, м		Метод определения координат характерной точки	Средняя квадратическая погрешность положения характерной точки (Mt), м	Описание обозначения точки на местности (при наличии)
	X	Y			
1	2	3	4	5	6
н4909	612149.39	2313433.95	Аналитический метод	0.10	-
н4910	612173.57	2313431.79	Аналитический метод	0.10	-
н4911	612202.20	2313436.64	Аналитический метод	0.10	-
н4912	612220.61	2313439.88	Аналитический метод	0.10	-
н4913	612270.61	2313439.88	Аналитический метод	0.10	-
н4914	612320.61	2313439.88	Аналитический метод	0.10	-
н4915	612325.88	2313440.28	Аналитический метод	0.10	-
н4916	612333.67	2313435.97	Аналитический метод	0.10	-
н4917	612336.65	2313432.97	Аналитический метод	0.10	-
н4918	612339.35	2313423.73	Аналитический метод	0.10	-
н4919	612345.83	2313416.95	Аналитический метод	0.10	-
н4920	612351.53	2313410.04	Аналитический метод	0.10	-
н4921	612359.07	2313409.89	Аналитический метод	0.10	-
н4922	612363.24	2313412.74	Аналитический метод	0.10	-
н4923	612367.18	2313425.85	Аналитический метод	0.10	-
н4924	612371.78	2313440.78	Аналитический метод	0.10	-

н4925	612378.07	2313456.36	Аналитический метод	0.10	-
н4926	612381.89	2313470.52	Аналитический метод	0.10	-
н4927	612390.14	2313489.47	Аналитический метод	0.10	-
н4928	612400.72	2313505.17	Аналитический метод	0.10	-
н4929	612418.87	2313528.37	Аналитический метод	0.10	-
н4930	612438.80	2313553.23	Аналитический метод	0.10	-
н4931	612438.79	2313370.48	Аналитический метод	0.10	-
н4932	612400.22	2313370.49	Аналитический метод	0.10	-
н4932	612400.22	2313370.49	Аналитический метод	0.10	-

2. Сведения о характерных точках границ объекта					
Обозначение характерных точек границ	Координаты, м		Метод определения координат характерной точки	Средняя квадратическая погрешность положения характерной точки (M _t), м	Описание обозначения точки на местности (при наличии)
	X	Y			
1	2	3	4	5	6
н4933	612404.76	2313373.61	Аналитический метод	0.10	-
н4934	612408.08	2313378.73	Аналитический метод	0.10	-
н4935	612408.79	2313381.78	Аналитический метод	0.10	-
н4936	612408.79	2313392.96	Аналитический метод	0.10	-
н4937	612406.96	2313396.50	Аналитический метод	0.10	-
н4938	612400.11	2313402.32	Аналитический метод	0.10	-
н4939	612394.99	2313404.77	Аналитический метод	0.10	-
н4940	612388.79	2313404.68	Аналитический метод	0.10	-
н4941	612386.52	2313404.65	Аналитический метод	0.10	-
н4942	612378.93	2313402.85	Аналитический метод	0.10	-
н4943	612374.66	2313404.47	Аналитический метод	0.10	-
н4944	612361.15	2313402.59	Аналитический метод	0.10	-
н4945	612355.26	2313399.96	Аналитический метод	0.10	-
н4946	612341.90	2313387.91	Аналитический метод	0.10	-
н4947	612340.29	2313381.96	Аналитический метод	0.10	-
н4948	612341.23	2313375.19	Аналитический метод	0.10	-

н4949	612344.68	2313371.86	Аналитический метод	0.10	-
н4950	612351.50	2313367.73	Аналитический метод	0.10	-
н4951	612358.19	2313364.88	Аналитический метод	0.10	-
н4952	612320.61	2313364.88	Аналитический метод	0.10	-
н4896	611844.61	2313364.89	Аналитический метод	0.10	-
н4953	611773.11	2313368.19	Аналитический метод	0.10	-
н4954	611772.12	2313383.01	Аналитический метод	0.10	-
н4955	611772.45	2313405.89	Аналитический метод	0.10	-
н4956	611767.40	2313451.92	Аналитический метод	0.10	-

2. Сведения о характерных точках границ объекта					
Обозначение характерных точек границ	Координаты, м		Метод определения координат характерной точки	Средняя квадратическая погрешность положения характерной точки (Mt), м	Описание обозначения точки на местности (при наличии)
	X	Y			
1	2	3	4	5	6
н4957	611751.77	2313528.13	Аналитический метод	0.10	-
н4958	611751.01	2313534.11	Аналитический метод	0.10	-
н4959	611753.89	2313540.09	Аналитический метод	0.10	-
н4960	611757.54	2313542.93	Аналитический метод	0.10	-
н4961	611763.26	2313542.39	Аналитический метод	0.10	-
н4962	611770.01	2313538.99	Аналитический метод	0.10	-
н4963	611782.75	2313535.83	Аналитический метод	0.10	-
н4964	611799.89	2313531.36	Аналитический метод	0.10	-
н4965	611824.62	2313529.76	Аналитический метод	0.10	-
н4966	611824.61	2313364.89	Аналитический метод	0.10	-
н4967	611773.10	2313364.89	Аналитический метод	0.10	-
н4953	611773.11	2313368.19	Аналитический метод	0.10	-
н4968	612768.79	2313370.47	Аналитический метод	0.10	-
н4969	612468.79	2313370.48	Аналитический метод	0.10	-
н4970	612468.80	2313562.48	Аналитический метод	0.10	-
н4971	612528.80	2313602.47	Аналитический метод	0.10	-

н4972	612768.80	2313602.47	Аналитический метод	0.10	-
н4973	612768.80	2313442.37	Аналитический метод	0.10	-
н4974	612768.80	2313438.97	Аналитический метод	0.10	-
н4975	612768.79	2313426.47	Аналитический метод	0.10	-
н4976	612768.79	2313420.47	Аналитический метод	0.10	-
н4977	612768.79	2313395.47	Аналитический метод	0.10	-
н4978	612768.79	2313389.50	Аналитический метод	0.10	-
н4968	612768.79	2313370.47	Аналитический метод	0.10	-
н4979	614393.38	2313850.08	Аналитический метод	0.10	-

2. Сведения о характерных точках границ объекта					
Обозначение характерных точек границ	Координаты, м		Метод определения координат характерной точки	Средняя квадратическая погрешность положения характерной точки (M _t), м	Описание обозначения точки на местности (при наличии)
	X	Y			
1	2	3	4	5	6
н4980	614373.65	2313811.76	Аналитический метод	0.10	-
н4981	614362.94	2313787.60	Аналитический метод	0.10	-
н4982	614347.81	2313747.64	Аналитический метод	0.10	-
н4983	614338.04	2313717.59	Аналитический метод	0.10	-
н4984	614304.92	2313599.89	Аналитический метод	0.10	-
н4985	614255.06	2313397.54	Аналитический метод	0.10	-
н4986	614155.79	2313428.50	Аналитический метод	0.10	-
н4987	614076.89	2313458.11	Аналитический метод	0.10	-
н4988	613899.18	2313595.04	Аналитический метод	0.10	-
н4989	613901.49	2313614.55	Аналитический метод	0.10	-
н4990	613905.07	2313633.87	Аналитический метод	0.10	-
н4991	613909.91	2313652.91	Аналитический метод	0.10	-
н4992	613911.26	2313652.54	Аналитический метод	0.10	-
н4993	613912.10	2313652.31	Аналитический метод	0.10	-
н4994	613912.36	2313653.28	Аналитический метод	0.10	-
н4995	613911.38	2313653.55	Аналитический метод	0.10	-

н4996	613910.19	2313653.87	Аналитический метод	0.10	-
н4997	613918.64	2313678.64	Аналитический метод	0.10	-
н4998	613929.21	2313702.58	Аналитический метод	0.10	-
н4999	613941.83	2313725.51	Аналитический метод	0.10	-
н5000	613956.54	2313747.44	Аналитический метод	0.10	-
н5001	613973.12	2313767.99	Аналитический метод	0.10	-
н5002	613991.44	2313787.00	Аналитический метод	0.10	-
н5003	614011.36	2313804.33	Аналитический метод	0.10	-
н5004	614096.10	2313871.73	Аналитический метод	0.10	-

2. Сведения о характерных точках границ объекта					
Обозначение характерных точек границ	Координаты, м		Метод определения координат характерной точки	Средняя квадратическая погрешность положения характерной точки (Mt), м	Описание обозначения точки на местности (при наличии)
	X	Y			
1	2	3	4	5	6
н5005	614130.74	2313899.27	Аналитический метод	0.10	-
н5006	614151.85	2313915.37	Аналитический метод	0.10	-
н5007	614153.39	2313916.73	Аналитический метод	0.10	-
н5008	614160.78	2313923.31	Аналитический метод	0.10	-
н5009	614171.70	2313933.01	Аналитический метод	0.10	-
н5010	614175.40	2313936.84	Аналитический метод	0.10	-
н5011	614181.17	2313942.81	Аналитический метод	0.10	-
н5012	614190.15	2313952.10	Аналитический метод	0.10	-
н5013	614192.94	2313955.34	Аналитический метод	0.10	-
н5014	614195.69	2313958.62	Аналитический метод	0.10	-
н5015	614198.40	2313961.92	Аналитический метод	0.10	-
н5016	614213.04	2313964.34	Аналитический метод	0.10	-
н5017	614224.76	2313980.68	Аналитический метод	0.10	-
н5018	614222.25	2313994.72	Аналитический метод	0.10	-
н5019	614224.66	2313998.48	Аналитический метод	0.10	-
н5020	614227.03	2314002.26	Аналитический метод	0.10	-

н5021	614229.34	2314006.07	Аналитический метод	0.10	-
н5022	614404.74	2313860.88	Аналитический метод	0.10	-
н4979	614393.38	2313850.08	Аналитический метод	0.10	-
н5023	614296.91	2313945.95	Аналитический метод	0.10	-
н5024	614300.67	2313945.08	Аналитический метод	0.10	-
н5025	614300.44	2313944.11	Аналитический метод	0.10	-
н5026	614296.69	2313944.97	Аналитический метод	0.10	-
н5023	614296.91	2313945.95	Аналитический метод	0.10	-
н5027	613932.59	2313696.11	Аналитический метод	0.10	-

2. Сведения о характерных точках границ объекта					
Обозначение характерных точек границ	Координаты, м		Метод определения координат характерной точки	Средняя квадратическая погрешность положения характерной точки (Mt), м	Описание обозначения точки на местности (при наличии)
	X	Y			
1	2	3	4	5	6
н5028	613931.59	2313696.12	Аналитический метод	0.10	-
н5029	613931.59	2313697.12	Аналитический метод	0.10	-
н5030	613932.59	2313697.11	Аналитический метод	0.10	-
н5027	613932.59	2313696.11	Аналитический метод	0.10	-
н5031	614153.42	2313908.63	Аналитический метод	0.10	-
н5032	614154.23	2313909.22	Аналитический метод	0.10	-
н5033	614154.83	2313908.42	Аналитический метод	0.10	-
н5034	614154.01	2313907.82	Аналитический метод	0.10	-
н5031	614153.42	2313908.63	Аналитический метод	0.10	-
н5035	613962.44	2313749.44	Аналитический метод	0.10	-
н5036	613962.43	2313748.44	Аналитический метод	0.10	-
н5037	613961.43	2313748.45	Аналитический метод	0.10	-
н5038	613961.44	2313749.45	Аналитический метод	0.10	-
н5035	613962.44	2313749.44	Аналитический метод	0.10	-
н5039	614098.58	2313870.81	Аналитический метод	0.10	-
н5040	614099.58	2313870.80	Аналитический метод	0.10	-

н5041	614099.57	2313869.80	Аналитический метод	0.10	-
н5042	614098.57	2313869.81	Аналитический метод	0.10	-
н5039	614098.58	2313870.81	Аналитический метод	0.10	-
н5043	613847.98	2313469.41	Аналитический метод	0.10	-
н5044	613726.31	2313477.64	Аналитический метод	0.10	-
н5045	613742.18	2313672.46	Аналитический метод	0.10	-
н5046	613854.25	2313597.00	Аналитический метод	0.10	-
н5047	613858.78	2313592.28	Аналитический метод	0.10	-
н5048	613850.92	2313502.80	Аналитический метод	0.10	-

2. Сведения о характерных точках границ объекта					
Обозначение характерных точек границ	Координаты, м		Метод определения координат характерной точки	Средняя квадратическая погрешность положения характерной точки (M _t), м	Описание обозначения точки на местности (при наличии)
	X	Y			
1	2	3	4	5	6
н5049	613848.34	2313502.42	Аналитический метод	0.10	-
н5050	613848.48	2313501.43	Аналитический метод	0.10	-
н5051	613850.83	2313501.77	Аналитический метод	0.10	-
н5043	613847.98	2313469.41	Аналитический метод	0.10	-
н5052	613845.88	2313498.31	Аналитический метод	0.10	-
н5053	613839.46	2313498.74	Аналитический метод	0.10	-
н5054	613839.86	2313504.91	Аналитический метод	0.10	-
н5055	613846.29	2313504.49	Аналитический метод	0.10	-
н5052	613845.88	2313498.31	Аналитический метод	0.10	-
н5056	613711.35	2313478.66	Аналитический метод	0.10	-
н5057	613602.31	2313486.04	Аналитический метод	0.10	-
н5058	613623.98	2313752.06	Аналитический метод	0.10	-
н5059	613727.91	2313682.07	Аналитический метод	0.10	-
н5056	613711.35	2313478.66	Аналитический метод	0.10	-
н5060	613587.34	2313487.05	Аналитический метод	0.10	-
н5061	613479.75	2313494.33	Аналитический метод	0.10	-

н5062	613507.15	2313830.73	Аналитический метод	0.10	-
н5063	613609.71	2313761.67	Аналитический метод	0.10	-
н5060	613587.34	2313487.05	Аналитический метод	0.10	-
н5064	613365.47	2313502.06	Аналитический метод	0.10	-
н5065	613366.00	2313503.00	Аналитический метод	0.10	-
н5066	613382.71	2313556.20	Аналитический метод	0.10	-
н5067	613412.62	2313553.64	Аналитический метод	0.10	-
н5068	613421.00	2313650.00	Аналитический метод	0.10	-
н5069	613425.81	2313653.12	Аналитический метод	0.10	-

2. Сведения о характерных точках границ объекта					
Обозначение характерных точек границ	Координаты, м		Метод определения координат характерной точки	Средняя квадратическая погрешность положения характерной точки (M _t), м	Описание обозначения точки на местности (при наличии)
	X	Y			
1	2	3	4	5	6
н5070	613425.85	2313653.13	Аналитический метод	0.10	-
н5071	613475.67	2313648.95	Аналитический метод	0.10	-
н5072	613477.29	2313648.82	Аналитический метод	0.10	-
н5073	613464.79	2313495.34	Аналитический метод	0.10	-
н5064	613365.47	2313502.06	Аналитический метод	0.10	-
н5074	612847.08	2313753.16	Аналитический метод	0.10	-
н5075	612840.26	2313566.60	Аналитический метод	0.10	-
н5076	612838.80	2313526.47	Аналитический метод	0.10	-
н5077	612815.47	2313526.47	Аналитический метод	0.10	-
н5078	612815.46	2313496.47	Аналитический метод	0.10	-
н5079	612788.79	2313496.47	Аналитический метод	0.10	-
н5080	612788.80	2313776.47	Аналитический метод	0.10	-
н5081	612838.80	2313756.47	Аналитический метод	0.10	-
н5074	612847.08	2313753.16	Аналитический метод	0.10	-
н5082	612508.25	2313625.05	Аналитический метод	0.10	-
н5083	612512.43	2313630.76	Аналитический метод	0.10	-

н5084	612524.17	2313641.52	Аналитический метод	0.10	-
н5085	612530.28	2313641.88	Аналитический метод	0.10	-
н5086	612536.65	2313640.17	Аналитический метод	0.10	-
н5087	612550.03	2313634.68	Аналитический метод	0.10	-
н5088	612554.58	2313635.70	Аналитический метод	0.10	-
н5089	612558.37	2313641.15	Аналитический метод	0.10	-
н5090	612560.61	2313650.50	Аналитический метод	0.10	-
н5091	612560.56	2313659.55	Аналитический метод	0.10	-
н5092	612557.17	2313673.65	Аналитический метод	0.10	-

2. Сведения о характерных точках границ объекта					
Обозначение характерных точек границ	Координаты, м		Метод определения координат характерной точки	Средняя квадратическая погрешность положения характерной точки (M _t), м	Описание обозначения точки на местности (при наличии)
	X	Y			
1	2	3	4	5	6
н5093	612568.07	2313706.23	Аналитический метод	0.10	-
н5094	612577.81	2313745.07	Аналитический метод	0.10	-
н5095	612588.72	2313781.29	Аналитический метод	0.10	-
н5096	612593.28	2313785.31	Аналитический метод	0.10	-
н5097	612597.80	2313784.48	Аналитический метод	0.10	-
н5098	612623.19	2313784.57	Аналитический метод	0.10	-
н5099	612626.06	2313788.46	Аналитический метод	0.10	-
н5100	612629.34	2313798.07	Аналитический метод	0.10	-
н5101	612629.14	2313856.04	Аналитический метод	0.10	-
н5102	612632.81	2313866.94	Аналитический метод	0.10	-
н5103	612632.80	2313874.48	Аналитический метод	0.10	-
н5104	612672.80	2313874.48	Аналитический метод	0.10	-
н5105	612688.80	2313874.48	Аналитический метод	0.10	-
н5106	612728.81	2313874.47	Аналитический метод	0.10	-
н5107	612728.80	2313854.47	Аналитический метод	0.10	-
н5108	612718.80	2313834.47	Аналитический метод	0.10	-

н5109	612706.75	2313814.72	Аналитический метод	0.10	-
н5110	612728.80	2313784.47	Аналитический метод	0.10	-
н5111	612743.80	2313784.47	Аналитический метод	0.10	-
н5112	612768.80	2313779.47	Аналитический метод	0.10	-
н5113	612768.80	2313622.48	Аналитический метод	0.10	-
н5114	612507.38	2313622.47	Аналитический метод	0.10	-
н5082	612508.25	2313625.05	Аналитический метод	0.10	-
н5115	614072.50	2313964.57	Аналитический метод	0.10	-
н5116	614106.84	2313931.38	Аналитический метод	0.10	-

2. Сведения о характерных точках границ объекта					
Обозначение характерных точек границ	Координаты, м		Метод определения координат характерной точки	Средняя квадратическая погрешность положения характерной точки (Mt), м	Описание обозначения точки на местности (при наличии)
	X	Y			
1	2	3	4	5	6
н5117	614083.27	2313912.63	Аналитический метод	0.10	-
н5118	614071.20	2313903.03	Аналитический метод	0.10	-
н5119	613986.46	2313835.63	Аналитический метод	0.10	-
н5120	613962.94	2313815.10	Аналитический метод	0.10	-
н5121	613941.41	2313792.50	Аналитический метод	0.10	-
н5122	613922.04	2313768.01	Аналитический метод	0.10	-
н5123	613905.00	2313741.86	Аналитический метод	0.10	-
н5124	613890.43	2313714.24	Аналитический метод	0.10	-
н5125	613878.45	2313685.41	Аналитический метод	0.10	-
н5126	613873.22	2313669.81	Аналитический метод	0.10	-
н5127	613868.75	2313653.98	Аналитический метод	0.10	-
н5128	613865.05	2313637.95	Аналитический метод	0.10	-
н5129	613858.00	2313642.70	Аналитический метод	0.10	-
н5130	613859.15	2313643.01	Аналитический метод	0.10	-
н5131	613860.68	2313643.42	Аналитический метод	0.10	-
н5132	613860.42	2313644.39	Аналитический метод	0.10	-

н5133	613858.95	2313643.99	Аналитический метод	0.10	-
н5134	613856.90	2313643.44	Аналитический метод	0.10	-
н5135	613756.91	2313710.76	Аналитический метод	0.10	-
н5136	613964.90	2314031.84	Аналитический метод	0.10	-
н5115	614072.50	2313964.57	Аналитический метод	0.10	-
н5137	613952.17	2314039.79	Аналитический метод	0.10	-
н5138	613744.47	2313719.14	Аналитический метод	0.10	-
н5139	613650.88	2313782.17	Аналитический метод	0.10	-
н5140	613856.50	2314099.60	Аналитический метод	0.10	-

2. Сведения о характерных точках границ объекта					
Обозначение характерных точек границ	Координаты, м		Метод определения координат характерной точки	Средняя квадратическая погрешность положения характерной точки (Mt), м	Описание обозначения точки на местности (при наличии)
	X	Y			
1	2	3	4	5	6
н5137	613952.17	2314039.79	Аналитический метод	0.10	-
н5141	613487.02	2313768.40	Аналитический метод	0.10	-
н5142	613485.65	2313768.52	Аналитический метод	0.10	-
н5143	613452.61	2313771.30	Аналитический метод	0.10	-
н5144	613445.40	2313781.84	Аналитический метод	0.10	-
н5145	613438.55	2313786.83	Аналитический метод	0.10	-
н5146	613437.15	2313787.13	Аналитический метод	0.10	-
н5147	613438.67	2313802.55	Аналитический метод	0.10	-
н5148	613425.51	2313790.83	Аналитический метод	0.10	-
н5149	613386.31	2313820.03	Аналитический метод	0.10	-
н5150	613324.31	2313845.83	Аналитический метод	0.10	-
н5151	613301.96	2313847.96	Аналитический метод	0.10	-
н5152	613304.92	2313886.30	Аналитический метод	0.10	-
н5153	613342.47	2313941.62	Аналитический метод	0.10	-
н5154	613353.14	2313934.43	Аналитический метод	0.10	-
н5155	613492.88	2313840.34	Аналитический метод	0.10	-

н5141	613487.02	2313768.40	Аналитический метод	0.10	-
н5156	613638.43	2313790.55	Аналитический метод	0.10	-
н5157	613544.19	2313854.01	Аналитический метод	0.10	-
н5158	613751.84	2314165.03	Аналитический метод	0.10	-
н5159	613843.78	2314107.56	Аналитический метод	0.10	-
н5160	613843.24	2314106.74	Аналитический метод	0.10	-
н5161	613842.69	2314106.74	Аналитический метод	0.10	-
н5162	613842.69	2314105.88	Аналитический метод	0.10	-
н5156	613638.43	2313790.55	Аналитический метод	0.10	-

2. Сведения о характерных точках границ объекта					
Обозначение характерных точек границ	Координаты, м		Метод определения координат характерной точки	Средняя квадратическая погрешность положения характерной точки (Mt), м	Описание обозначения точки на местности (при наличии)
	X	Y			
1	2	3	4	5	6
н5163	613751.46	2314160.33	Аналитический метод	0.10	-
н5164	613750.46	2314160.33	Аналитический метод	0.10	-
н5165	613750.47	2314161.33	Аналитический метод	0.10	-
н5166	613751.47	2314161.33	Аналитический метод	0.10	-
н5163	613751.46	2314160.33	Аналитический метод	0.10	-
н5167	613739.12	2314172.99	Аналитический метод	0.10	-
н5168	613531.75	2313862.39	Аналитический метод	0.10	-
н5169	613441.96	2313922.85	Аналитический метод	0.10	-
н5170	613647.28	2314230.39	Аналитический метод	0.10	-
н5167	613739.12	2314172.99	Аналитический метод	0.10	-
н5171	613480.88	2314334.43	Аналитический метод	0.10	-
н5172	613634.56	2314238.35	Аналитический метод	0.10	-
н5173	613429.52	2313931.23	Аналитический метод	0.10	-
н5174	613375.49	2313967.61	Аналитический метод	0.10	-
н5175	613371.84	2313970.07	Аналитический метод	0.10	-
н5176	613491.81	2314239.28	Аналитический метод	0.10	-

н5177	613475.53	2314337.77	Аналитический метод	0.10	-
н5171	613480.88	2314334.43	Аналитический метод	0.10	-
н5178	613534.65	2314243.81	Аналитический метод	0.10	-
н5179	613533.65	2314243.81	Аналитический метод	0.10	-
н5180	613533.66	2314244.81	Аналитический метод	0.10	-
н5181	613534.66	2314244.81	Аналитический метод	0.10	-
н5178	613534.65	2314243.81	Аналитический метод	0.10	-
н5182	613586.88	2314223.74	Аналитический метод	0.10	-
н5183	613585.88	2314223.75	Аналитический метод	0.10	-

2. Сведения о характерных точках границ объекта					
Обозначение характерных точек границ	Координаты, м		Метод определения координат характерной точки	Средняя квадратическая погрешность положения характерной точки (M _t), м	Описание обозначения точки на местности (при наличии)
	X	Y			
1	2	3	4	5	6
н5184	613585.89	2314224.75	Аналитический метод	0.10	-
н5185	613586.89	2314224.74	Аналитический метод	0.10	-
н5182	613586.88	2314223.74	Аналитический метод	0.10	-
н5186	614175.31	2313997.01	Аналитический метод	0.10	-
н5187	614158.29	2313976.48	Аналитический метод	0.10	-
н5188	614139.52	2313957.55	Аналитический метод	0.10	-
н5189	614119.13	2313940.36	Аналитический метод	0.10	-
н5190	614081.79	2313976.45	Аналитический метод	0.10	-
н5191	613488.82	2314347.15	Аналитический метод	0.10	-
н5192	613472.27	2314357.50	Аналитический метод	0.10	-
н5193	613425.52	2314640.30	Аналитический метод	0.10	-
н5194	613432.02	2314648.14	Аналитический метод	0.10	-
н5195	614190.44	2314018.96	Аналитический метод	0.10	-
н5186	614175.31	2313997.01	Аналитический метод	0.10	-
н5196	613858.03	2314119.23	Аналитический метод	0.10	-
н5197	613857.03	2314119.23	Аналитический метод	0.10	-

н5198	613857.03	2314120.23	Аналитический метод	0.10	-
н5199	613858.03	2314120.23	Аналитический метод	0.10	-
н5196	613858.03	2314119.23	Аналитический метод	0.10	-
н5200	614071.88	2314036.46	Аналитический метод	0.10	-
н5201	614070.88	2314036.46	Аналитический метод	0.10	-
н5202	614070.89	2314037.46	Аналитический метод	0.10	-
н5203	614071.89	2314037.46	Аналитический метод	0.10	-
н5200	614071.88	2314036.46	Аналитический метод	0.10	-
н5204	613912.47	2314098.16	Аналитический метод	0.10	-

2. Сведения о характерных точках границ объекта					
Обозначение характерных точек границ	Координаты, м		Метод определения координат характерной точки	Средняя квадратическая погрешность положения характерной точки (M _t), м	Описание обозначения точки на местности (при наличии)
	X	Y			
1	2	3	4	5	6
н5205	613911.47	2314098.17	Аналитический метод	0.10	-
н5206	613911.47	2314099.17	Аналитический метод	0.10	-
н5207	613912.47	2314099.16	Аналитический метод	0.10	-
н5204	613912.47	2314098.16	Аналитический метод	0.10	-
н5208	614017.16	2314057.67	Аналитический метод	0.10	-
н5209	614016.16	2314057.68	Аналитический метод	0.10	-
н5210	614016.17	2314058.68	Аналитический метод	0.10	-
н5211	614017.17	2314058.67	Аналитический метод	0.10	-
н5208	614017.16	2314057.67	Аналитический метод	0.10	-
н5212	613967.06	2314076.94	Аналитический метод	0.10	-
н5213	613966.06	2314076.94	Аналитический метод	0.10	-
н5214	613966.07	2314077.94	Аналитический метод	0.10	-
н5215	613967.07	2314077.94	Аналитический метод	0.10	-
н5212	613967.06	2314076.94	Аналитический метод	0.10	-
н5216	612402.01	2314112.54	Аналитический метод	0.10	-
н5217	612398.45	2314200.79	Аналитический метод	0.10	-

н5218	612393.88	2314327.40	Аналитический метод	0.10	-
н5219	612375.14	2314336.12	Аналитический метод	0.10	-
н5220	612368.96	2314338.76	Аналитический метод	0.10	-
н5221	612300.41	2314375.63	Аналитический метод	0.10	-
н5222	612300.04	2314378.81	Аналитический метод	0.10	-
н5223	612262.75	2314423.67	Аналитический метод	0.10	-
н5224	612195.11	2314446.06	Аналитический метод	0.10	-
н5225	612185.72	2314447.84	Аналитический метод	0.10	-
н5226	612150.45	2314452.17	Аналитический метод	0.10	-

2. Сведения о характерных точках границ объекта					
Обозначение характерных точек границ	Координаты, м		Метод определения координат характерной точки	Средняя квадратическая погрешность положения характерной точки (M _t), м	Описание обозначения точки на местности (при наличии)
	X	Y			
1	2	3	4	5	6
н5227	612111.28	2314443.14	Аналитический метод	0.10	-
н5228	612091.81	2314441.26	Аналитический метод	0.10	-
н5229	612093.81	2314424.02	Аналитический метод	0.10	-
н5230	612075.76	2314421.47	Аналитический метод	0.10	-
н5231	612072.44	2314434.79	Аналитический метод	0.10	-
н5232	612056.87	2314430.80	Аналитический метод	0.10	-
н5233	612053.44	2314433.56	Аналитический метод	0.10	-
н5234	612039.93	2314427.29	Аналитический метод	0.10	-
н5235	612024.49	2314422.29	Аналитический метод	0.10	-
н5236	612024.06	2314422.80	Аналитический метод	0.10	-
н5237	612006.97	2314418.55	Аналитический метод	0.10	-
н5237	612006.97	2314418.55	Аналитический метод	0.10	-
н5238	612008.27	2314419.02	Аналитический метод	0.10	-
н5239	612006.96	2314418.55	Аналитический метод	0.10	-
н5240	611990.55	2314412.62	Аналитический метод	0.10	-
н5241	611981.93	2314406.55	Аналитический метод	0.10	-

н5242	611969.85	2314403.63	Аналитический метод	0.10	-
н5243	611967.73	2314406.47	Аналитический метод	0.10	-
н5244	611962.20	2314402.68	Аналитический метод	0.10	-
н5245	611943.50	2314390.59	Аналитический метод	0.10	-
н5246	611925.46	2314377.18	Аналитический метод	0.10	-
н5247	611934.01	2314366.27	Аналитический метод	0.10	-
н5248	611911.93	2314352.48	Аналитический метод	0.10	-
н5249	611909.48	2314355.48	Аналитический метод	0.10	-
н5250	611896.54	2314345.58	Аналитический метод	0.10	-

2. Сведения о характерных точках границ объекта					
Обозначение характерных точек границ	Координаты, м		Метод определения координат характерной точки	Средняя квадратическая погрешность положения характерной точки (Mt), м	Описание обозначения точки на местности (при наличии)
	X	Y			
1	2	3	4	5	6
н5251	611878.64	2314332.06	Аналитический метод	0.10	-
н5252	611873.79	2314321.83	Аналитический метод	0.10	-
н5253	611871.22	2314319.32	Аналитический метод	0.10	-
н5254	611868.15	2314317.13	Аналитический метод	0.10	-
н5255	611842.37	2314301.50	Аналитический метод	0.10	-
н5256	611840.17	2314300.11	Аналитический метод	0.10	-
н5257	611837.33	2314298.32	Аналитический метод	0.10	-
н5258	611820.28	2314287.67	Аналитический метод	0.10	-
н5259	611821.44	2314281.63	Аналитический метод	0.10	-
н5260	611801.64	2314263.38	Аналитический метод	0.10	-
н5261	611788.76	2314248.77	Аналитический метод	0.10	-
н5262	611782.56	2314241.81	Аналитический метод	0.10	-
н5263	611773.39	2314234.14	Аналитический метод	0.10	-
н5264	611766.05	2314224.40	Аналитический метод	0.10	-
н5265	611757.87	2314221.18	Аналитический метод	0.10	-
н5266	611738.71	2314202.18	Аналитический метод	0.10	-

н5267	611735.94	2314202.81	Аналитический метод	0.10	-
н5268	611699.22	2314183.29	Аналитический метод	0.10	-
н5269	611674.84	2314168.69	Аналитический метод	0.10	-
н5270	611648.97	2314152.17	Аналитический метод	0.10	-
н5271	611633.69	2314140.48	Аналитический метод	0.10	-
н5272	611617.36	2314136.12	Аналитический метод	0.10	-
н5273	611616.59	2314135.91	Аналитический метод	0.10	-
н5274	611592.40	2314140.53	Аналитический метод	0.10	-
н5275	611565.22	2314146.06	Аналитический метод	0.10	-

2. Сведения о характерных точках границ объекта					
Обозначение характерных точек границ	Координаты, м		Метод определения координат характерной точки	Средняя квадратическая погрешность положения характерной точки (M _t), м	Описание обозначения точки на местности (при наличии)
	X	Y			
1	2	3	4	5	6
н5276	611538.09	2314148.19	Аналитический метод	0.10	-
н5277	611527.91	2314149.49	Аналитический метод	0.10	-
н5278	611588.91	2314205.01	Аналитический метод	0.10	-
н5279	611603.70	2314218.47	Аналитический метод	0.10	-
н5280	611607.68	2314222.09	Аналитический метод	0.10	-
н5281	611750.30	2314345.81	Аналитический метод	0.10	-
н5282	611779.02	2314367.04	Аналитический метод	0.10	-
н5283	611849.35	2314418.91	Аналитический метод	0.10	-
н5284	611882.53	2314439.51	Аналитический метод	0.10	-
н5285	611933.99	2314465.10	Аналитический метод	0.10	-
н5286	612026.81	2314503.62	Аналитический метод	0.10	-
н5287	612044.66	2314508.87	Аналитический метод	0.10	-
н5288	612054.13	2314510.58	Аналитический метод	0.10	-
н5289	612068.43	2314512.19	Аналитический метод	0.10	-
н5290	612087.96	2314512.62	Аналитический метод	0.10	-
н5291	612159.00	2314506.86	Аналитический метод	0.10	-

н5292	612189.48	2314501.47	Аналитический метод	0.10	-
н5293	612227.28	2314493.73	Аналитический метод	0.10	-
н5294	612239.90	2314490.81	Аналитический метод	0.10	-
н5295	612279.42	2314480.51	Аналитический метод	0.10	-
н5296	612306.97	2314474.19	Аналитический метод	0.10	-
н5297	612387.83	2314451.95	Аналитический метод	0.10	-
н5298	612396.38	2314449.98	Аналитический метод	0.10	-
н5299	612415.88	2314445.50	Аналитический метод	0.10	-
н5300	612418.10	2314444.99	Аналитический метод	0.10	-

2. Сведения о характерных точках границ объекта					
Обозначение характерных точек границ	Координаты, м		Метод определения координат характерной точки	Средняя квадратическая погрешность положения характерной точки (Mt), м	Описание обозначения точки на местности (при наличии)
	X	Y			
1	2	3	4	5	6
н5301	612549.56	2314416.68	Аналитический метод	0.10	-
н5302	612659.97	2314399.18	Аналитический метод	0.10	-
н5303	612731.23	2314335.69	Аналитический метод	0.10	-
н5304	612729.79	2314328.83	Аналитический метод	0.10	-
н5305	612718.26	2314273.91	Аналитический метод	0.10	-
н5306	612718.18	2314279.14	Аналитический метод	0.10	-
н5307	612714.67	2314288.40	Аналитический метод	0.10	-
н5308	612702.99	2314300.81	Аналитический метод	0.10	-
н5309	612685.57	2314309.12	Аналитический метод	0.10	-
н5310	612673.81	2314311.48	Аналитический метод	0.10	-
н5311	612672.64	2314307.20	Аналитический метод	0.10	-
н5312	612649.69	2314312.61	Аналитический метод	0.10	-
н5313	612645.92	2314312.62	Аналитический метод	0.10	-
н5314	612645.91	2314307.31	Аналитический метод	0.10	-
н5315	612605.45	2314298.58	Аналитический метод	0.10	-
н5316	612601.70	2314277.00	Аналитический метод	0.10	-

н5317	612587.44	2314275.71	Аналитический метод	0.10	-
н5318	612577.26	2314274.81	Аналитический метод	0.10	-
н5319	612577.34	2314266.08	Аналитический метод	0.10	-
н5320	612566.10	2314256.55	Аналитический метод	0.10	-
н5321	612560.34	2314245.46	Аналитический метод	0.10	-
н5322	612563.62	2314244.09	Аналитический метод	0.10	-
н5323	612575.26	2314239.20	Аналитический метод	0.10	-
н5324	612575.51	2314226.24	Аналитический метод	0.10	-
н5325	612574.58	2314223.44	Аналитический метод	0.10	-

2. Сведения о характерных точках границ объекта					
Обозначение характерных точек границ	Координаты, м		Метод определения координат характерной точки	Средняя квадратическая погрешность положения характерной точки (M _t), м	Описание обозначения точки на местности (при наличии)
	X	Y			
1	2	3	4	5	6
н5326	612572.17	2314222.36	Аналитический метод	0.10	-
н5327	612562.86	2314223.44	Аналитический метод	0.10	-
н5328	612564.87	2314207.03	Аналитический метод	0.10	-
н5329	612561.62	2314206.92	Аналитический метод	0.10	-
н5330	612560.61	2314202.10	Аналитический метод	0.10	-
н5331	612559.83	2314197.16	Аналитический метод	0.10	-
н5332	612555.85	2314191.54	Аналитический метод	0.10	-
н5333	612545.36	2314187.70	Аналитический метод	0.10	-
н5334	612545.59	2314160.74	Аналитический метод	0.10	-
н5335	612510.59	2314160.40	Аналитический метод	0.10	-
н5336	612512.39	2314153.42	Аналитический метод	0.10	-
н5337	612512.63	2314112.62	Аналитический метод	0.10	-
н5338	612476.07	2314112.11	Аналитический метод	0.10	-
н5339	612462.98	2314111.97	Аналитический метод	0.10	-
н5216	612402.01	2314112.54	Аналитический метод	0.10	-
н5340	613343.86	2314148.29	Аналитический метод	0.10	-

н5341	613346.13	2314178.20	Аналитический метод	0.10	-
н5342	613348.40	2314208.11	Аналитический метод	0.10	-
н5343	613350.67	2314238.02	Аналитический метод	0.10	-
н5344	613352.94	2314267.93	Аналитический метод	0.10	-
н5345	613354.10	2314283.41	Аналитический метод	0.10	-
н5346	613354.83	2314292.86	Аналитический метод	0.10	-
н5347	613356.04	2314308.80	Аналитический метод	0.10	-
н5348	613357.10	2314322.77	Аналитический метод	0.10	-
н5349	613358.31	2314338.71	Аналитический метод	0.10	-

2. Сведения о характерных точках границ объекта					
Обозначение характерных точек границ	Координаты, м		Метод определения координат характерной точки	Средняя квадратическая погрешность положения характерной точки (M _t), м	Описание обозначения точки на местности (при наличии)
	X	Y			
1	2	3	4	5	6
н5350	613359.36	2314352.68	Аналитический метод	0.10	-
н5351	613360.58	2314368.63	Аналитический метод	0.10	-
н5352	613362.84	2314398.54	Аналитический метод	0.10	-
н5353	613365.11	2314428.45	Аналитический метод	0.10	-
н5354	613367.37	2314458.36	Аналитический метод	0.10	-
н5355	613369.65	2314488.27	Аналитический метод	0.10	-
н5356	613371.92	2314518.18	Аналитический метод	0.10	-
н5357	613374.19	2314548.09	Аналитический метод	0.10	-
н5358	613424.05	2314544.31	Аналитический метод	0.10	-
н5359	613426.21	2314544.14	Аналитический метод	0.10	-
н5360	613476.28	2314241.28	Аналитический метод	0.10	-
н5361	613419.77	2314114.47	Аналитический метод	0.10	-
н5340	613343.86	2314148.29	Аналитический метод	0.10	-
н5362	611500.65	2314244.53	Аналитический метод	0.10	-
н5363	611547.53	2314285.54	Аналитический метод	0.10	-
н5364	611551.19	2314281.59	Аналитический метод	0.10	-

н5365	611560.91	2314282.09	Аналитический метод	0.10	-
н5366	611566.45	2314291.26	Аналитический метод	0.10	-
н5367	611564.60	2314298.96	Аналитический метод	0.10	-
н5368	611553.36	2314317.79	Аналитический метод	0.10	-
н5369	611529.67	2314329.53	Аналитический метод	0.10	-
н5370	611538.17	2314349.01	Аналитический метод	0.10	-
н5371	611549.48	2314343.09	Аналитический метод	0.10	-
н5372	611557.45	2314333.62	Аналитический метод	0.10	-
н5373	611567.79	2314334.48	Аналитический метод	0.10	-

2. Сведения о характерных точках границ объекта					
Обозначение характерных точек границ	Координаты, м		Метод определения координат характерной точки	Средняя квадратическая погрешность положения характерной точки (M _t), м	Описание обозначения точки на местности (при наличии)
	X	Y			
1	2	3	4	5	6
н5374	611571.56	2314338.67	Аналитический метод	0.10	-
н5375	611571.02	2314349.72	Аналитический метод	0.10	-
н5376	611578.97	2314357.02	Аналитический метод	0.10	-
н5377	611593.70	2314370.54	Аналитический метод	0.10	-
н5378	611594.08	2314370.14	Аналитический метод	0.10	-
н5379	611624.34	2314391.90	Аналитический метод	0.10	-
н5380	611617.22	2314398.95	Аналитический метод	0.10	-
н5381	611646.56	2314433.53	Аналитический метод	0.10	-
н5382	611639.57	2314443.73	Аналитический метод	0.10	-
н5383	611633.13	2314459.42	Аналитический метод	0.10	-
н5384	611629.43	2314507.72	Аналитический метод	0.10	-
н5385	611651.54	2314511.85	Аналитический метод	0.10	-
н5386	611656.41	2314506.39	Аналитический метод	0.10	-
н5387	611657.99	2314517.02	Аналитический метод	0.10	-
н5388	611667.05	2314519.21	Аналитический метод	0.10	-
н5389	611665.54	2314528.27	Аналитический метод	0.10	-

н5390	611664.40	2314535.06	Аналитический метод	0.10	-
н5391	611657.58	2314534.36	Аналитический метод	0.10	-
н5392	611656.40	2314544.01	Аналитический метод	0.10	-
н5393	611652.50	2314570.91	Аналитический метод	0.10	-
н5394	611654.06	2314585.30	Аналитический метод	0.10	-
н5395	611657.39	2314611.42	Аналитический метод	0.10	-
н5396	611654.71	2314632.70	Аналитический метод	0.10	-
н5397	611652.60	2314649.45	Аналитический метод	0.10	-
н5398	611645.44	2314674.74	Аналитический метод	0.10	-

2. Сведения о характерных точках границ объекта					
Обозначение характерных точек границ	Координаты, м		Метод определения координат характерной точки	Средняя квадратическая погрешность положения характерной точки (Mt), м	Описание обозначения точки на местности (при наличии)
	X	Y			
1	2	3	4	5	6
н5399	611641.04	2314685.67	Аналитический метод	0.10	-
н5400	611640.94	2314686.49	Аналитический метод	0.10	-
н5401	611639.10	2314708.82	Аналитический метод	0.10	-
н5402	611634.30	2314728.52	Аналитический метод	0.10	-
н5403	611630.56	2314735.71	Аналитический метод	0.10	-
н5404	611627.53	2314740.51	Аналитический метод	0.10	-
н5405	611622.53	2314753.83	Аналитический метод	0.10	-
н5406	611689.22	2314768.21	Аналитический метод	0.10	-
н5407	611719.50	2314774.58	Аналитический метод	0.10	-
н5408	611738.53	2314785.62	Аналитический метод	0.10	-
н5409	611742.24	2314779.32	Аналитический метод	0.10	-
н5410	611771.34	2314785.48	Аналитический метод	0.10	-
н5411	611944.05	2314821.45	Аналитический метод	0.10	-
н5412	611950.40	2314622.62	Аналитический метод	0.10	-
н5413	611987.66	2314624.38	Аналитический метод	0.10	-
н5414	612044.22	2314628.94	Аналитический метод	0.10	-

н5415	612057.99	2314630.44	Аналитический метод	0.10	-
н5416	612070.21	2314632.35	Аналитический метод	0.10	-
н5417	612071.65	2314632.34	Аналитический метод	0.10	-
н5418	612072.04	2314621.53	Аналитический метод	0.10	-
н5419	612085.36	2314621.10	Аналитический метод	0.10	-
н5420	612085.36	2314624.45	Аналитический метод	0.10	-
н5421	612095.86	2314624.45	Аналитический метод	0.10	-
н5422	612097.80	2314610.86	Аналитический метод	0.10	-
н5423	612123.89	2314613.63	Аналитический метод	0.10	-

2. Сведения о характерных точках границ объекта					
Обозначение характерных точек границ	Координаты, м		Метод определения координат характерной точки	Средняя квадратическая погрешность положения характерной точки (M _t), м	Описание обозначения точки на местности (при наличии)
	X	Y			
1	2	3	4	5	6
н5424	612215.38	2314614.13	Аналитический метод	0.10	-
н5425	612217.02	2314614.13	Аналитический метод	0.10	-
н5426	612210.41	2314556.79	Аналитический метод	0.10	-
н5427	612203.45	2314513.92	Аналитический метод	0.10	-
н5428	612192.29	2314516.21	Аналитический метод	0.10	-
н5429	612160.92	2314521.75	Аналитический метод	0.10	-
н5430	612088.40	2314527.64	Аналитический метод	0.10	-
н5431	612067.42	2314527.17	Аналитический метод	0.10	-
н5432	612051.96	2314525.42	Аналитический метод	0.10	-
н5433	612041.20	2314523.49	Аналитический метод	0.10	-
н5434	612021.80	2314517.78	Аналитический метод	0.10	-
н5435	611927.77	2314478.75	Аналитический метод	0.10	-
н5436	611875.22	2314452.63	Аналитический метод	0.10	-
н5437	611840.93	2314431.34	Аналитический метод	0.10	-
н5438	611770.10	2314379.10	Аналитический метод	0.10	-
н5439	611740.91	2314357.53	Аналитический метод	0.10	-

н5440	611597.72	2314233.31	Аналитический метод	0.10	-
н5441	611510.46	2314153.89	Аналитический метод	0.10	-
н5362	611500.65	2314244.53	Аналитический метод	0.10	-
н5442	612765.41	2314413.46	Аналитический метод	0.10	-
н5443	612774.71	2314390.73	Аналитический метод	0.10	-
н5444	612781.42	2314366.32	Аналитический метод	0.10	-
н5445	612790.73	2314343.12	Аналитический метод	0.10	-
н5446	612799.84	2314322.98	Аналитический метод	0.10	-
н5447	612799.52	2314318.33	Аналитический метод	0.10	-

2. Сведения о характерных точках границ объекта					
Обозначение характерных точек границ	Координаты, м		Метод определения координат характерной точки	Средняя квадратическая погрешность положения характерной точки (M _t), м	Описание обозначения точки на местности (при наличии)
	X	Y			
1	2	3	4	5	6
н5448	612801.81	2314312.07	Аналитический метод	0.10	-
н5449	612805.16	2314303.31	Аналитический метод	0.10	-
н5450	612653.17	2314438.72	Аналитический метод	0.10	-
н5451	612660.74	2314506.54	Аналитический метод	0.10	-
н5452	612677.87	2314660.14	Аналитический метод	0.10	-
н5453	612693.27	2314640.11	Аналитический метод	0.10	-
н5454	612692.78	2314620.07	Аналитический метод	0.10	-
н5455	612692.26	2314598.82	Аналитический метод	0.10	-
н5456	612702.15	2314575.00	Аналитический метод	0.10	-
н5457	612677.39	2314547.47	Аналитический метод	0.10	-
н5458	612676.20	2314542.57	Аналитический метод	0.10	-
н5459	612668.79	2314479.12	Аналитический метод	0.10	-
н5460	612678.09	2314474.83	Аналитический метод	0.10	-
н5461	612683.13	2314473.20	Аналитический метод	0.10	-
н5462	612695.83	2314472.45	Аналитический метод	0.10	-
н5463	612711.20	2314472.43	Аналитический метод	0.10	-

н5464	612717.37	2314472.72	Аналитический метод	0.10	-
н5465	612720.37	2314474.76	Аналитический метод	0.10	-
н5466	612723.70	2314478.20	Аналитический метод	0.10	-
н5467	612739.77	2314477.91	Аналитический метод	0.10	-
н5468	612745.29	2314464.24	Аналитический метод	0.10	-
н5469	612747.66	2314458.26	Аналитический метод	0.10	-
н5470	612752.59	2314445.26	Аналитический метод	0.10	-
н5471	612754.61	2314439.67	Аналитический метод	0.10	-
н5472	612755.70	2314436.81	Аналитический метод	0.10	-

2. Сведения о характерных точках границ объекта					
Обозначение характерных точек границ	Координаты, м		Метод определения координат характерной точки	Средняя квадратическая погрешность положения характерной точки (M _t), м	Описание обозначения точки на местности (при наличии)
	X	Y			
1	2	3	4	5	6
н5473	612759.52	2314438.04	Аналитический метод	0.10	-
н5474	612768.78	2314414.91	Аналитический метод	0.10	-
н5442	612765.41	2314413.46	Аналитический метод	0.10	-
н5475	613998.80	2314338.85	Аналитический метод	0.10	-
н5476	613987.42	2314332.26	Аналитический метод	0.10	-
н5477	613504.04	2314733.29	Аналитический метод	0.10	-
н5478	613553.98	2314788.84	Аналитический метод	0.10	-
н5479	613562.30	2314798.82	Аналитический метод	0.10	-
н5480	613587.65	2314777.69	Аналитический метод	0.10	-
н5481	613650.02	2314810.30	Аналитический метод	0.10	-
н5482	613668.46	2314832.42	Аналитический метод	0.10	-
н5483	613710.49	2314904.79	Аналитический метод	0.10	-
н5484	613783.00	2314748.97	Аналитический метод	0.10	-
н5485	613833.03	2314641.47	Аналитический метод	0.10	-
н5486	613859.36	2314584.89	Аналитический метод	0.10	-
н5487	613897.96	2314501.95	Аналитический метод	0.10	-

н5488	613909.76	2314476.60	Аналитический метод	0.10	-
н5489	614006.16	2314397.12	Аналитический метод	0.10	-
н5490	614044.20	2314332.65	Аналитический метод	0.10	-
н5475	613998.80	2314338.85	Аналитический метод	0.10	-
н5491	613877.12	2314788.12	Аналитический метод	0.10	-
н5492	613885.60	2314785.65	Аналитический метод	0.10	-
н5493	613887.15	2314785.20	Аналитический метод	0.10	-
н5494	613908.92	2314784.53	Аналитический метод	0.10	-
н5495	613936.90	2314796.13	Аналитический метод	0.10	-

2. Сведения о характерных точках границ объекта					
Обозначение характерных точек границ	Координаты, м		Метод определения координат характерной точки	Средняя квадратическая погрешность положения характерной точки (M _t), м	Описание обозначения точки на местности (при наличии)
	X	Y			
1	2	3	4	5	6
н5496	613965.87	2314793.51	Аналитический метод	0.10	-
н5497	613967.64	2314777.75	Аналитический метод	0.10	-
н5498	613973.89	2314754.51	Аналитический метод	0.10	-
н5499	613980.31	2314730.64	Аналитический метод	0.10	-
н5500	613983.36	2314719.30	Аналитический метод	0.10	-
н5501	613980.37	2314713.89	Аналитический метод	0.10	-
н5502	613983.18	2314702.87	Аналитический метод	0.10	-
н5503	613989.80	2314704.57	Аналитический метод	0.10	-
н5504	614000.56	2314682.43	Аналитический метод	0.10	-
н5505	614006.90	2314669.38	Аналитический метод	0.10	-
н5506	614016.16	2314661.33	Аналитический метод	0.10	-
н5507	614020.14	2314657.87	Аналитический метод	0.10	-
н5508	614036.51	2314661.15	Аналитический метод	0.10	-
н5509	614066.55	2314674.89	Аналитический метод	0.10	-
н5510	614090.43	2314685.23	Аналитический метод	0.10	-
н5511	614098.19	2314683.55	Аналитический метод	0.10	-

н5512	614101.42	2314661.53	Аналитический метод	0.10	-
н5513	614103.54	2314647.09	Аналитический метод	0.10	-
н5514	614106.64	2314637.53	Аналитический метод	0.10	-
н5515	614109.93	2314627.38	Аналитический метод	0.10	-
н5516	614107.32	2314619.94	Аналитический метод	0.10	-
н5517	614108.92	2314612.07	Аналитический метод	0.10	-
н5518	614113.20	2314591.04	Аналитический метод	0.10	-
н5519	614116.27	2314587.40	Аналитический метод	0.10	-
н5520	614119.24	2314583.88	Аналитический метод	0.10	-

2. Сведения о характерных точках границ объекта					
Обозначение характерных точек границ	Координаты, м		Метод определения координат характерной точки	Средняя квадратическая погрешность положения характерной точки (M _t), м	Описание обозначения точки на местности (при наличии)
	X	Y			
1	2	3	4	5	6
н5521	614140.04	2314575.21	Аналитический метод	0.10	-
н5522	614144.24	2314573.46	Аналитический метод	0.10	-
н5523	614145.73	2314562.14	Аналитический метод	0.10	-
н5524	614150.92	2314553.36	Аналитический метод	0.10	-
н5525	614163.21	2314532.57	Аналитический метод	0.10	-
н5526	614172.64	2314516.62	Аналитический метод	0.10	-
н5527	614167.99	2314511.26	Аналитический метод	0.10	-
н5528	614169.69	2314507.41	Аналитический метод	0.10	-
н5529	614178.76	2314486.88	Аналитический метод	0.10	-
н5530	614189.26	2314486.13	Аналитический метод	0.10	-
н5531	614195.30	2314476.77	Аналитический метод	0.10	-
н5532	614198.59	2314471.67	Аналитический метод	0.10	-
н5533	614195.99	2314440.36	Аналитический метод	0.10	-
н5534	614195.70	2314436.15	Аналитический метод	0.10	-
н5535	614194.74	2314422.16	Аналитический метод	0.10	-
н5536	614198.66	2314409.27	Аналитический метод	0.10	-

н5537	614200.79	2314402.27	Аналитический метод	0.10	-
н5538	614187.06	2314390.55	Аналитический метод	0.10	-
н5539	614184.49	2314387.37	Аналитический метод	0.10	-
н5540	614180.27	2314382.15	Аналитический метод	0.10	-
н5541	614192.69	2314368.48	Аналитический метод	0.10	-
н5542	614190.92	2314361.24	Аналитический метод	0.10	-
н5543	614176.90	2314361.53	Аналитический метод	0.10	-
н5544	614187.56	2314342.68	Аналитический метод	0.10	-
н5545	614188.58	2314337.94	Аналитический метод	0.10	-

2. Сведения о характерных точках границ объекта					
Обозначение характерных точек границ	Координаты, м		Метод определения координат характерной точки	Средняя квадратическая погрешность положения характерной точки (M _t), м	Описание обозначения точки на местности (при наличии)
	X	Y			
1	2	3	4	5	6
н5546	614086.09	2314356.00	Аналитический метод	0.10	-
н5547	614063.71	2314344.91	Аналитический метод	0.10	-
н5548	614029.50	2314413.94	Аналитический метод	0.10	-
н5549	613984.16	2314463.03	Аналитический метод	0.10	-
н5550	613972.84	2314480.86	Аналитический метод	0.10	-
н5551	613931.98	2314545.22	Аналитический метод	0.10	-
н5552	613887.57	2314611.86	Аналитический метод	0.10	-
н5553	613869.53	2314632.52	Аналитический метод	0.10	-
н5554	613869.21	2314633.66	Аналитический метод	0.10	-
н5555	613859.85	2314644.35	Аналитический метод	0.10	-
н5556	613855.61	2314651.36	Аналитический метод	0.10	-
н5557	613826.09	2314743.70	Аналитический метод	0.10	-
н5558	613814.13	2314776.12	Аналитический метод	0.10	-
н5559	613798.65	2314813.58	Аналитический метод	0.10	-
н5560	613808.53	2314817.67	Аналитический метод	0.10	-
н5561	613817.90	2314814.42	Аналитический метод	0.10	-

н5562	613822.09	2314817.01	Аналитический метод	0.10	-
н5563	613830.53	2314818.00	Аналитический метод	0.10	-
н5564	613838.12	2314820.64	Аналитический метод	0.10	-
н5565	613846.54	2314824.16	Аналитический метод	0.10	-
н5566	613851.61	2314824.23	Аналитический метод	0.10	-
н5567	613856.68	2314825.14	Аналитический метод	0.10	-
н5568	613874.53	2314787.28	Аналитический метод	0.10	-
н5491	613877.12	2314788.12	Аналитический метод	0.10	-
н5569	612625.90	2314419.77	Аналитический метод	0.10	-

2. Сведения о характерных точках границ объекта					
Обозначение характерных точек границ	Координаты, м		Метод определения координат характерной точки	Средняя квадратическая погрешность положения характерной точки (M _t), м	Описание обозначения точки на местности (при наличии)
	X	Y			
1	2	3	4	5	6
н5570	612552.31	2314431.44	Аналитический метод	0.10	-
н5571	612421.36	2314459.63	Аналитический метод	0.10	-
н5572	612391.50	2314466.50	Аналитический метод	0.10	-
н5573	612310.64	2314488.74	Аналитический метод	0.10	-
н5574	612282.98	2314495.08	Аналитический метод	0.10	-
н5575	612243.48	2314505.37	Аналитический метод	0.10	-
н5576	612230.48	2314508.38	Аналитический метод	0.10	-
н5577	612218.16	2314510.91	Аналитический метод	0.10	-
н5578	612225.23	2314554.50	Аналитический метод	0.10	-
н5579	612232.94	2314621.30	Аналитический метод	0.10	-
н5580	612362.39	2314590.16	Аналитический метод	0.10	-
н5581	612494.16	2314556.83	Аналитический метод	0.10	-
н5582	612501.35	2314555.01	Аналитический метод	0.10	-
н5583	612515.19	2314522.72	Аналитический метод	0.10	-
н5584	612556.02	2314515.99	Аналитический метод	0.10	-
н5585	612590.39	2314516.36	Аналитический метод	0.10	-

--

**Текстовое описание местоположения границ населенных пунктов,
территориальных зон**

Прохождение границы		Описание прохождения границы
от точки	до точки	
1	2	3
н1	н2	-
н2	н3	-
н3	н4	-
н4	н5	-
н5	н6	-
н6	н7	-
н7	н8	-
н8	н9	-
н9	н10	-
н10	н11	-
н11	н12	-
н12	н13	-
н13	н14	-
н14	н15	-
н15	н16	-
н16	н17	-
н17	н18	-
н18	н19	-
н19	н20	-
н20	н21	-
н21	н22	-

н22	н23	-
н23	н24	-
н24	н25	-
н25	н26	-
н26	н27	-
н27	н28	-
н28	н29	-
н29	н30	-
н30	н31	-
н31	н32	-
н32	н33	-
н33	н34	-
н34	н35	-
н35	н36	-
н36	н37	-
н37	н38	-

**Текстовое описание местоположения границ населенных пунктов,
территориальных зон**

Прохождение границы		Описание прохождения границы
от точки	до точки	
1	2	3
н38	н39	-
н39	н40	-
н40	н41	-
н41	н42	-
н42	н43	-
н43	н44	-
н44	н45	-
н45	н46	-
н46	н47	-
н47	н48	-
н48	н49	-
н49	н50	-
н50	н51	-
н51	н52	-
н52	н53	-
н53	н54	-
н54	н55	-
н55	н56	-
н56	н57	-
н57	н58	-
н58	н59	-

н59	н60	-
н60	н61	-
н61	н62	-
н62	н63	-
н63	н64	-
н64	н65	-
н65	н66	-
н66	н67	-
н67	н68	-
н68	н69	-
н69	н70	-
н70	н71	-
н71	н72	-
н72	н73	-
н73	н74	-
н74	н75	-

**Текстовое описание местоположения границ населенных пунктов,
территориальных зон**

Прохождение границы		Описание прохождения границы
от точки	до точки	
1	2	3
н75	н76	-
н76	н77	-
н77	н78	-
н78	н79	-
н79	н80	-
н80	н81	-
н81	н82	-
н82	н83	-
н83	н84	-
н84	н85	-
н85	н86	-
н86	н87	-
н87	н88	-
н88	н89	-
н89	н90	-
н90	н91	-
н91	н92	-
н92	н93	-
н93	н94	-
н94	н95	-
н95	н96	-

н96	н97	-
н97	н98	-
н98	н99	-
н99	н100	-
н100	н101	-
н101	н102	-
н102	н103	-
н103	н104	-
н104	н105	-
н105	н106	-
н106	н107	-
н107	н108	-
н108	н109	-
н109	н110	-
н110	н111	-
н111	н112	-

**Текстовое описание местоположения границ населенных пунктов,
территориальных зон**

Прохождение границы		Описание прохождения границы
от точки	до точки	
1	2	3
н112	н113	-
н113	н114	-
н114	н115	-
н115	н116	-
н116	н117	-
н117	н118	-
н118	н119	-
н119	н120	-
н120	н121	-
н121	н122	-
н122	н123	-
н123	н124	-
н124	н125	-
н125	н126	-
н126	н127	-
н127	н128	-
н128	н129	-
н129	н130	-
н130	н131	-
н131	н132	-
н132	н133	-

н133	н134	-
н134	н135	-
н135	н136	-
н136	н137	-
н137	н138	-
н138	н139	-
н139	н140	-
н140	н141	-
н141	н142	-
н142	н143	-
н143	н144	-
н144	н145	-
н145	н146	-
н146	н147	-
н147	н148	-
н148	н149	-

**Текстовое описание местоположения границ населенных пунктов,
территориальных зон**

Прохождение границы		Описание прохождения границы
от точки	до точки	
1	2	3
н149	н150	-
н150	н151	-
н151	н152	-
н152	н153	-
н153	н154	-
н154	н155	-
н155	н156	-
н156	н157	-
н157	н158	-
н158	н159	-
н159	н160	-
н160	н161	-
н161	н162	-
н162	н163	-
н163	н164	-
н164	н165	-
н165	н166	-
н166	н167	-
н167	н168	-
н168	н169	-
н169	н170	-

н170	н171	-
н171	н172	-
н172	н173	-
н173	н174	-
н174	н175	-
н175	н176	-
н176	н177	-
н177	н178	-
н178	н179	-
н179	н180	-
н180	н181	-
н181	н182	-
н182	н183	-
н183	н184	-
н184	н185	-
н185	н186	-

**Текстовое описание местоположения границ населенных пунктов,
территориальных зон**

Прохождение границы		Описание прохождения границы
от точки	до точки	
1	2	3
н186	н187	-
н187	н188	-
н188	н189	-
н189	н190	-
н190	н191	-
н191	н192	-
н192	н193	-
н193	н194	-
н194	н195	-
н195	н196	-
н196	н197	-
н197	н198	-
н198	н199	-
н199	н200	-
н200	н201	-
н201	н202	-
н202	н203	-
н203	н204	-
н204	н205	-
н205	н206	-
н206	н207	-

н207	н208	-
н208	н209	-
н209	н210	-
н210	н211	-
н211	н212	-
н212	н213	-
н213	н214	-
н214	н215	-
н215	н216	-
н216	н217	-
н217	н218	-
н218	н219	-
н219	н220	-
н220	н221	-
н221	н222	-
н222	н223	-

**Текстовое описание местоположения границ населенных пунктов,
территориальных зон**

Прохождение границы		Описание прохождения границы
от точки	до точки	
1	2	3
н223	н224	-
н224	н225	-
н225	н226	-
н226	н227	-
н227	н228	-
н228	н229	-
н229	н230	-
н230	н231	-
н231	н232	-
н232	н233	-
н233	н234	-
н234	н235	-
н235	н236	-
н236	н237	-
н237	н238	-
н238	н239	-
н239	н240	-
н240	н241	-
н241	н242	-
н242	н243	-
н243	н244	-

н244	н245	-
н245	н246	-
н246	н247	-
н247	н248	-
н248	н249	-
н249	н250	-
н250	н251	-
н251	н252	-
н252	н253	-
н253	н254	-
н254	н255	-
н255	н256	-
н256	н257	-
н257	н258	-
н258	н259	-
н259	н260	-

**Текстовое описание местоположения границ населенных пунктов,
территориальных зон**

Прохождение границы		Описание прохождения границы
от точки	до точки	
1	2	3
н260	н261	-
н261	н262	-
н262	н263	-
н263	н264	-
н264	н265	-
н265	н266	-
н266	н267	-
н267	н268	-
н268	н269	-
н269	н270	-
н270	н271	-
н271	н272	-
н272	н273	-
н273	н274	-
н274	н275	-
н275	н276	-
н276	н277	-
н277	н278	-
н278	н279	-
н279	н280	-
н280	н281	-

н281	н282	-
н282	н283	-
н283	н284	-
н284	н285	-
н285	н286	-
н286	н287	-
н287	н288	-
н288	н289	-
н289	н290	-
н290	н291	-
н291	н292	-
н292	н293	-
н293	н294	-
н294	н295	-
н295	н296	-
н296	н297	-

**Текстовое описание местоположения границ населенных пунктов,
территориальных зон**

Прохождение границы		Описание прохождения границы
от точки	до точки	
1	2	3
н297	н298	-
н298	н299	-
н299	н300	-
н300	н301	-
н301	н302	-
н302	н303	-
н303	н304	-
н304	н305	-
н305	н306	-
н306	н307	-
н307	н308	-
н308	н309	-
н309	н310	-
н310	н311	-
н311	н312	-
н312	н313	-
н313	н314	-
н314	н315	-
н315	н316	-
н316	н317	-
н317	н318	-

н318	н319	-
н319	н320	-
н320	н321	-
н321	н322	-
н322	н323	-
н323	н324	-
н324	н325	-
н325	н326	-
н326	н327	-
н327	н328	-
н328	н329	-
н329	н330	-
н330	н331	-
н331	н332	-
н332	н333	-
н333	н334	-

**Текстовое описание местоположения границ населенных пунктов,
территориальных зон**

Прохождение границы		Описание прохождения границы
от точки	до точки	
1	2	3
н334	н335	-
н335	н336	-
н336	н337	-
н337	н338	-
н338	н339	-
н339	н340	-
н340	н341	-
н341	н342	-
н342	н343	-
н343	н344	-
н344	н345	-
н345	н346	-
н346	н347	-
н347	н348	-
н348	н349	-
н349	н350	-
н350	н351	-
н351	н1	-
н352	н353	-
н353	н354	-
н354	н355	-

н355	н356	-
н356	н357	-
н357	н358	-
н358	н359	-
н359	н360	-
н360	н361	-
н361	н362	-
н362	н363	-
н363	н364	-
н364	н352	-
н365	н366	-
н366	н367	-
н367	н368	-
н368	н369	-
н369	н370	-
н370	н371	-

**Текстовое описание местоположения границ населенных пунктов,
территориальных зон**

Прохождение границы		Описание прохождения границы
от точки	до точки	
1	2	3
н371	н372	-
н372	н373	-
н373	н374	-
н374	н375	-
н375	н376	-
н376	н377	-
н377	н378	-
н378	н379	-
н379	н380	-
н380	н381	-
н381	н382	-
н382	н383	-
н383	н384	-
н384	н385	-
н385	н386	-
н386	н387	-
н387	н388	-
н388	н389	-
н389	н390	-
н390	н391	-
н391	н392	-

н392	н393	-
н393	н394	-
н394	н395	-
н395	н396	-
н396	н397	-
н397	н398	-
н398	н399	-
н399	н400	-
н400	н401	-
н401	н402	-
н402	н403	-
н403	н404	-
н404	н405	-
н405	н406	-
н406	н407	-
н407	н408	-

**Текстовое описание местоположения границ населенных пунктов,
территориальных зон**

Прохождение границы		Описание прохождения границы
от точки	до точки	
1	2	3
н408	н409	-
н409	н410	-
н410	н411	-
н411	н412	-
н412	н413	-
н413	н414	-
н414	н415	-
н415	н416	-
н416	н417	-
н417	н418	-
н418	н419	-
н419	н420	-
н420	н421	-
н421	н422	-
н422	н423	-
н423	н424	-
н424	н425	-
н425	н426	-
н426	н427	-
н427	н428	-
н428	н429	-

н429	н430	-
н430	н431	-
н431	н432	-
н432	н433	-
н433	н434	-
н434	н435	-
н435	н436	-
н436	н437	-
н437	н438	-
н438	н439	-
н439	н440	-
н440	н441	-
н441	н442	-
н442	н443	-
н443	н444	-
н444	н445	-

**Текстовое описание местоположения границ населенных пунктов,
территориальных зон**

Прохождение границы		Описание прохождения границы
от точки	до точки	
1	2	
н445	н446	-
н446	н447	-
н447	н448	-
н448	н449	-
н449	н450	-
н450	н451	-
н451	н452	-
н452	н453	-
н453	н454	-
н454	н455	-
н455	н456	-
н456	н457	-
н457	н458	-
н458	н459	-
н459	н460	-
н460	н461	-
н461	н462	-
н462	н463	-
н463	н464	-
н464	н465	-
н465	н466	-

н466	н467	-
н467	н468	-
н468	н469	-
н469	н470	-
н470	н471	-
н471	н472	-
н472	н473	-
н473	н474	-
н474	н475	-
н475	н476	-
н476	н477	-
н477	н478	-
н478	н479	-
н479	н480	-
н480	н481	-
н481	н482	-

**Текстовое описание местоположения границ населенных пунктов,
территориальных зон**

Прохождение границы		Описание прохождения границы
от точки	до точки	
1	2	3
н482	н483	-
н483	н484	-
н484	н485	-
н485	н486	-
н486	н487	-
н487	н488	-
н488	н489	-
н489	н490	-
н490	н491	-
н491	н492	-
н492	н493	-
н493	н494	-
н494	н495	-
н495	н496	-
н496	н497	-
н497	н498	-
н498	н499	-
н499	н500	-
н500	н501	-
н501	н502	-
н502	н503	-

н503	н365	-
н504	н505	-
н505	н506	-
н506	н507	-
н507	н508	-
н508	н509	-
н509	н510	-
н510	н511	-
н511	н512	-
н512	н513	-
н513	н514	-
н514	н515	-
н515	н516	-
н516	н517	-
н517	н518	-
н518	н519	-

**Текстовое описание местоположения границ населенных пунктов,
территориальных зон**

Прохождение границы		Описание прохождения границы
от точки	до точки	
1	2	3
н519	н504	-
н520	н521	-
н521	н522	-
н522	н523	-
н523	н524	-
н524	н525	-
н525	н526	-
н526	н527	-
н527	н528	-
н528	н529	-
н529	н530	-
н530	н531	-
н531	н532	-
н532	н533	-
н533	н534	-
н534	н535	-
н535	н536	-
н536	н537	-
н537	н538	-
н538	н539	-
н539	н540	-

н540	н541	-
н541	н542	-
н542	н543	-
н543	н544	-
н544	н545	-
н545	н546	-
н546	н547	-
н547	н548	-
н548	н549	-
н549	н550	-
н550	н551	-
н551	н552	-
н552	н553	-
н553	н554	-
н554	н555	-
н555	н556	-

**Текстовое описание местоположения границ населенных пунктов,
территориальных зон**

Прохождение границы		Описание прохождения границы
от точки	до точки	
1	2	3
н556	н557	-
н557	н558	-
н558	н559	-
н559	н560	-
н560	н561	-
н561	н562	-
н562	н563	-
н563	н564	-
н564	н565	-
н565	н566	-
н566	н567	-
н567	н568	-
н568	н569	-
н569	н570	-
н570	н571	-
н571	н572	-
н572	н573	-
н573	н574	-
н574	н575	-
н575	н576	-
н576	н577	-

н577	н578	-
н578	н579	-
н579	н580	-
н580	н581	-
н581	н582	-
н582	н583	-
н583	н584	-
н584	н585	-
н585	н586	-
н586	н587	-
н587	н588	-
н588	н589	-
н589	н590	-
н590	н591	-
н591	н592	-
н592	н593	-

**Текстовое описание местоположения границ населенных пунктов,
территориальных зон**

Прохождение границы		Описание прохождения границы
от точки	до точки	
1	2	3
н593	н594	-
н594	н595	-
н595	н596	-
н596	н597	-
н597	н598	-
н598	н599	-
н599	н600	-
н600	н601	-
н601	н602	-
н602	н603	-
н603	н604	-
н604	н605	-
н605	н606	-
н606	н607	-
н607	н608	-
н608	н520	-
н609	н610	-
н610	н611	-
н611	н612	-
н612	н613	-
н613	н614	-

н614	н615	-
н615	н616	-
н616	н617	-
н617	н618	-
н618	н619	-
н619	н620	-
н620	н621	-
н621	н622	-
н622	н623	-
н623	н624	-
н624	н625	-
н625	н626	-
н626	н627	-
н627	н628	-
н628	н629	-
н629	н630	-

**Текстовое описание местоположения границ населенных пунктов,
территориальных зон**

Прохождение границы		Описание прохождения границы
от точки	до точки	
1	2	3
н630	н631	-
н631	н632	-
н632	н633	-
н633	н634	-
н634	н635	-
н635	н636	-
н636	н637	-
н637	н638	-
н638	н639	-
н639	н640	-
н640	н641	-
н641	н642	-
н642	н643	-
н643	н644	-
н644	н645	-
н645	н646	-
н646	н647	-
н647	н648	-
н648	н649	-
н649	н650	-
н650	н651	-

н651	н652	-
н652	н653	-
н653	н654	-
н654	н655	-
н655	н656	-
н656	н657	-
н657	н658	-
н658	н659	-
н659	н660	-
н660	н661	-
н661	н662	-
н662	н663	-
н663	н664	-
н664	н665	-
н665	н666	-
н666	н667	-

**Текстовое описание местоположения границ населенных пунктов,
территориальных зон**

Прохождение границы		Описание прохождения границы
от точки	до точки	
1	2	3
н667	н668	-
н668	н669	-
н669	н670	-
н670	н671	-
н671	н672	-
н672	н673	-
н673	н674	-
н674	н675	-
н675	н676	-
н676	н677	-
н677	н678	-
н678	н679	-
н679	н680	-
н680	н681	-
н681	н682	-
н682	н683	-
н683	н684	-
н684	н685	-
н685	н686	-
н686	н687	-
н687	н688	-

н688	н689	-
н689	н690	-
н690	н691	-
н691	н692	-
н692	н693	-
н693	н694	-
н694	н695	-
н695	н696	-
н696	н697	-
н697	н698	-
н698	н699	-
н699	н700	-
н700	н701	-
н701	н702	-
н702	н703	-
н703	н704	-

**Текстовое описание местоположения границ населенных пунктов,
территориальных зон**

Прохождение границы		Описание прохождения границы
от точки	до точки	
1	2	3
н704	н705	-
н705	н706	-
н706	н707	-
н707	н708	-
н708	н709	-
н709	н710	-
н710	н711	-
н711	н712	-
н712	н713	-
н713	н714	-
н714	н715	-
н715	н716	-
н716	н717	-
н717	н718	-
н718	н719	-
н719	н720	-
н720	н721	-
н721	н722	-
н722	н723	-
н723	н724	-
н724	н725	-

н725	н726	-
н726	н727	-
н727	н728	-
н728	н729	-
н729	н730	-
н730	н731	-
н731	н732	-
н732	н733	-
н733	н734	-
н734	н735	-
н735	н736	-
н736	н737	-
н737	н738	-
н738	н739	-
н739	н740	-
н740	н741	-

**Текстовое описание местоположения границ населенных пунктов,
территориальных зон**

Прохождение границы		Описание прохождения границы
от точки	до точки	
1	2	3
н741	н742	-
н742	н743	-
н743	н744	-
н744	н745	-
н745	н746	-
н746	н747	-
н747	н748	-
н748	н749	-
н749	н750	-
н750	н751	-
н751	н752	-
н752	н753	-
н753	н754	-
н754	н755	-
н755	н756	-
н756	н757	-
н757	н758	-
н758	н759	-
н759	н760	-
н760	н761	-
н761	н762	-

н762	н763	-
н763	н764	-
н764	н765	-
н765	н766	-
н766	н767	-
н767	н768	-
н768	н769	-
н769	н770	-
н770	н771	-
н771	н772	-
н772	н773	-
н773	н774	-
н774	н775	-
н775	н776	-
н776	н777	-
н777	н778	-

**Текстовое описание местоположения границ населенных пунктов,
территориальных зон**

Прохождение границы		Описание прохождения границы
от точки	до точки	
1	2	3
н778	н779	-
н779	н780	-
н780	н781	-
н781	н782	-
н782	н783	-
н783	н784	-
н784	н785	-
н785	н786	-
н786	н787	-
н787	н788	-
н788	н789	-
н789	н790	-
н790	н791	-
н791	н792	-
н792	н793	-
н793	н794	-
н794	н795	-
н795	н796	-
н796	н797	-
н797	н798	-
н798	н799	-

н799	н800	-
н800	н801	-
н801	н802	-
н802	н803	-
н803	н804	-
н804	н805	-
н805	н806	-
н806	н807	-
н807	н808	-
н808	н809	-
н809	н810	-
н810	н811	-
н811	н812	-
н812	н813	-
н813	н814	-
н814	н815	-

**Текстовое описание местоположения границ населенных пунктов,
территориальных зон**

Прохождение границы		Описание прохождения границы
от точки	до точки	
1	2	3
н815	н816	-
н816	н817	-
н817	н818	-
н818	н819	-
н819	н820	-
н820	н821	-
н821	н822	-
н822	н823	-
н823	н824	-
н824	н825	-
н825	н826	-
н826	н827	-
н827	н828	-
н828	н829	-
н829	н830	-
н830	н831	-
н831	н608	-
н608	н832	-
н832	н833	-
н833	н834	-
н834	н835	-

н835	н836	-
н836	н837	-
н837	н838	-
н838	н839	-
н839	н840	-
н840	н841	-
н841	н842	-
н842	н843	-
н843	н844	-
н844	н845	-
н845	н846	-
н846	н847	-
н847	н848	-
н848	н849	-
н849	н850	-
н850	н609	-

**Текстовое описание местоположения границ населенных пунктов,
территориальных зон**

Прохождение границы		Описание прохождения границы
от точки	до точки	
1	2	3
н851	н852	-
н852	н853	-
н853	н854	-
н854	н855	-
н855	н856	-
н856	н857	-
н857	н858	-
н858	н859	-
н859	н860	-
н860	н861	-
н861	н862	-
н862	н863	-
н863	н864	-
н864	н865	-
н865	н866	-
н866	н867	-
н867	н868	-
н868	н869	-
н869	н870	-
н870	н871	-
н871	н872	-

н872	н873	-
н873	н874	-
н874	н875	-
н875	н876	-
н876	н877	-
н877	н851	-
н878	н879	-
н879	н880	-
н880	н881	-
н881	н882	-
н882	н883	-
н883	н884	-
н884	н885	-
н885	н886	-
н886	н887	-
н887	н888	-

**Текстовое описание местоположения границ населенных пунктов,
территориальных зон**

Прохождение границы		Описание прохождения границы
от точки	до точки	
1	2	3
н888	н889	-
н889	н890	-
н890	н891	-
н891	н892	-
н892	н893	-
н893	н894	-
н894	н895	-
н895	н896	-
н896	н897	-
н897	н898	-
н898	н899	-
н899	н900	-
н900	н901	-
н901	н902	-
н902	н878	-
н903	н904	-
н904	н905	-
н905	н906	-
н906	н907	-
н907	н908	-
н908	н909	-

н909	н910	-
н910	н911	-
н911	н912	-
н912	н913	-
н913	н914	-
н914	н915	-
н915	н916	-
н916	н917	-
н917	н918	-
н918	н903	-
н919	н920	-
н920	н921	-
н921	н922	-
н922	н923	-
н923	н924	-
н924	н925	-

**Текстовое описание местоположения границ населенных пунктов,
территориальных зон**

Прохождение границы		Описание прохождения границы
от точки	до точки	
1	2	3
н925	н926	-
н926	н927	-
н927	н928	-
н928	н929	-
н929	н930	-
н930	н931	-
н931	н932	-
н932	н933	-
н933	н934	-
н934	н935	-
н935	н936	-
н936	н937	-
н937	н938	-
н938	н939	-
н939	н940	-
н940	н941	-
н941	н942	-
н942	н943	-
н943	н944	-
н944	н945	-
н945	н946	-

н946	н947	-
н947	н948	-
н948	н949	-
н949	н950	-
н950	н951	-
н951	н952	-
н952	н953	-
н953	н954	-
н954	н955	-
н955	н956	-
н956	н957	-
н957	н958	-
н958	н959	-
н959	н960	-
н960	н961	-
н961	н962	-

**Текстовое описание местоположения границ населенных пунктов,
территориальных зон**

Прохождение границы		Описание прохождения границы
от точки	до точки	
1	2	3
н962	н963	-
н963	н964	-
н964	н965	-
н965	н966	-
н966	н967	-
н967	н968	-
н968	н969	-
н969	н970	-
н970	н971	-
н971	н972	-
н972	н973	-
н973	н974	-
н974	н975	-
н975	н976	-
н976	н977	-
н977	н978	-
н978	н919	-
н979	н980	-
н980	н981	-
н981	н982	-
н982	н983	-

н983	н984	-
н984	н985	-
н985	н986	-
н986	н987	-
н987	н988	-
н988	н989	-
н989	н990	-
н990	н991	-
н991	н992	-
н992	н993	-
н993	н994	-
н994	н995	-
н995	н996	-
н996	н997	-
н997	н998	-
н998	н999	-

**Текстовое описание местоположения границ населенных пунктов,
территориальных зон**

Прохождение границы		Описание прохождения границы
от точки	до точки	
1	2	3
н999	н1000	-
н1000	н1001	-
н1001	н1002	-
н1002	н1003	-
н1003	н1004	-
н1004	н1005	-
н1005	н1006	-
н1006	н1007	-
н1007	н1008	-
н1008	н1009	-
н1009	н1010	-
н1010	н1011	-
н1011	н979	-
н1012	н1013	-
н1013	н1014	-
н1014	н1015	-
н1015	н1016	-
н1016	н1017	-
н1017	н1018	-
н1018	н1019	-
н1019	н1020	-

н1020	н1012	-
н1021	н1022	-
н1022	н1023	-
н1023	н1024	-
н1024	н1025	-
н1025	н1026	-
н1026	н1027	-
н1027	н1028	-
н1028	н1029	-
н1029	н1030	-
н1030	н1031	-
н1031	н1032	-
н1032	н1033	-
н1033	н1034	-
н1034	н1035	-
н1035	н1036	-

**Текстовое описание местоположения границ населенных пунктов,
территориальных зон**

Прохождение границы		Описание прохождения границы
от точки	до точки	
1	2	3
н1036	н1037	-
н1037	н1038	-
н1038	н1039	-
н1039	н1040	-
н1040	н1041	-
н1041	н1042	-
н1042	н1043	-
н1043	н1044	-
н1044	н1045	-
н1045	н1046	-
н1046	н1047	-
н1047	н1048	-
н1048	н1049	-
н1049	н1050	-
н1050	н1051	-
н1051	н1052	-
н1052	н1053	-
н1053	н1054	-
н1054	н1055	-
н1055	н1056	-
н1056	н1057	-

н1057	н1058	-
н1058	н1059	-
н1059	н1060	-
н1060	н1061	-
н1061	н1062	-
н1062	н1063	-
н1063	н1064	-
н1064	н1065	-
н1065	н1066	-
н1066	н1067	-
н1067	н1068	-
н1068	н1069	-
н1069	н1070	-
н1070	н1071	-
н1071	н1072	-
н1072	н1073	-

**Текстовое описание местоположения границ населенных пунктов,
территориальных зон**

Прохождение границы		Описание прохождения границы
от точки	до точки	
1	2	3
н1073	н1074	-
н1074	н1075	-
н1075	н1076	-
н1076	н1077	-
н1077	н1078	-
н1078	н1079	-
н1079	н1080	-
н1080	н1081	-
н1081	н1082	-
н1082	н1083	-
н1083	н1084	-
н1084	н1085	-
н1085	н1086	-
н1086	н1087	-
н1087	н1088	-
н1088	н1089	-
н1089	н1090	-
н1090	н1091	-
н1091	н1092	-
н1092	н1093	-
н1093	н1094	-

н1094	н1095	-
н1095	н1096	-
н1096	н1097	-
н1097	н1021	-
н1098	н1099	-
н1099	н1100	-
н1100	н1101	-
н1101	н1102	-
н1102	н1103	-
н1103	н1104	-
н1104	н1105	-
н1105	н1106	-
н1106	н1107	-
н1107	н1108	-
н1108	н1109	-
н1109	н1110	-

**Текстовое описание местоположения границ населенных пунктов,
территориальных зон**

Прохождение границы		Описание прохождения границы
от точки	до точки	
1	2	3
н1110	н1098	-
н1111	н1112	-
н1112	н1113	-
н1113	н1114	-
н1114	н1115	-
н1115	н1116	-
н1116	н1117	-
н1117	н1118	-
н1118	н1119	-
н1119	н1120	-
н1120	н1121	-
н1121	н1122	-
н1122	н1123	-
н1123	н1124	-
н1124	н1125	-
н1125	н1126	-
н1126	н1127	-
н1127	н1128	-
н1128	н1129	-
н1129	н1130	-
н1130	н1130	-

н1130	н1131	-
н1131	н1132	-
н1132	н1133	-
н1133	н1134	-
н1134	н1135	-
н1135	н1136	-
н1136	н1137	-
н1137	н1138	-
н1138	н1139	-
н1139	н1140	-
н1140	н1141	-
н1141	н1142	-
н1142	н1143	-
н1143	н1144	-
н1144	н1145	-
н1145	н1146	-

**Текстовое описание местоположения границ населенных пунктов,
территориальных зон**

Прохождение границы		Описание прохождения границы
от точки	до точки	
1	2	3
н1146	н1147	-
н1147	н1148	-
н1148	н1149	-
н1149	н1150	-
н1150	н1151	-
н1151	н1152	-
н1152	н1153	-
н1153	н1154	-
н1154	н1155	-
н1155	н1156	-
н1156	н1157	-
н1157	н1158	-
н1158	н1159	-
н1159	н1160	-
н1160	н1161	-
н1161	н1162	-
н1162	н1163	-
н1163	н1164	-
н1164	н1165	-
н1165	н1166	-
н1166	н1167	-

н1167	н1168	-
н1168	н1169	-
н1169	н1170	-
н1170	н1171	-
н1171	н1172	-
н1172	н1173	-
н1173	н1174	-
н1174	н1175	-
н1175	н1176	-
н1176	н1177	-
н1177	н1178	-
н1178	н1179	-
н1179	н1180	-
н1180	н1181	-
н1181	н1182	-
н1182	н1183	-

**Текстовое описание местоположения границ населенных пунктов,
территориальных зон**

Прохождение границы		Описание прохождения границы
от точки	до точки	
1	2	3
н1183	н1184	-
н1184	н1185	-
н1185	н1186	-
н1186	н1187	-
н1187	н1188	-
н1188	н1189	-
н1189	н1190	-
н1190	н1191	-
н1191	н1192	-
н1192	н1193	-
н1193	н1194	-
н1194	н1195	-
н1195	н1196	-
н1196	н1197	-
н1197	н1198	-
н1198	н1199	-
н1199	н1200	-
н1200	н1201	-
н1201	н1202	-
н1202	н1203	-
н1203	н1204	-

н1204	н1205	-
н1205	н1206	-
н1206	н1207	-
н1207	н1208	-
н1208	н1209	-
н1209	н1210	-
н1210	н1211	-
н1211	н1212	-
н1212	н1213	-
н1213	н1214	-
н1214	н1215	-
н1215	н1216	-
н1216	н1217	-
н1217	н1111	-
н1218	н1219	-
н1219	н1220	-

**Текстовое описание местоположения границ населенных пунктов,
территориальных зон**

Прохождение границы		Описание прохождения границы
от точки	до точки	
1	2	3
н1220	н1221	-
н1221	н1222	-
н1222	н1223	-
н1223	н1224	-
н1224	н1225	-
н1225	н1226	-
н1226	н1227	-
н1227	н1228	-
н1228	н1229	-
н1229	н1230	-
н1230	н1231	-
н1231	н1232	-
н1232	н1233	-
н1233	н1234	-
н1234	н1235	-
н1235	н1236	-
н1236	н1237	-
н1237	н1238	-
н1238	н1239	-
н1239	н1240	-
н1240	н1241	-

н1241	н1242	-
н1242	н1243	-
н1243	н1244	-
н1244	н1245	-
н1245	н1246	-
н1246	н1247	-
н1247	н1248	-
н1248	н1249	-
н1249	н1250	-
н1250	н1251	-
н1251	н1252	-
н1252	н1253	-
н1253	н1254	-
н1254	н1255	-
н1255	н1256	-
н1256	н1257	-

**Текстовое описание местоположения границ населенных пунктов,
территориальных зон**

Прохождение границы		Описание прохождения границы
от точки	до точки	
1	2	3
н1257	н1258	-
н1258	н1258	-
н1258	н1259	-
н1259	н1260	-
н1260	н1261	-
н1261	н1262	-
н1262	н1263	-
н1263	н1264	-
н1264	н1265	-
н1265	н1266	-
н1266	н1267	-
н1267	н1268	-
н1268	н1269	-
н1269	н1270	-
н1270	н1271	-
н1271	н1272	-
н1272	н1273	-
н1273	н1218	-
н1274	н1275	-
н1275	н1276	-
н1276	н1277	-

н1277	н1278	-
н1278	н1279	-
н1279	н1280	-
н1280	н1281	-
н1281	н1282	-
н1282	н1283	-
н1283	н1284	-
н1284	н1285	-
н1285	н1286	-
н1286	н1287	-
н1287	н1288	-
н1288	н1289	-
н1289	н1290	-
н1290	н1291	-
н1291	н1292	-
н1292	н1293	-

**Текстовое описание местоположения границ населенных пунктов,
территориальных зон**

Прохождение границы		Описание прохождения границы
от точки	до точки	
1	2	3
н1293	н1294	-
н1294	н1295	-
н1295	н1296	-
н1296	н1297	-
н1297	н1298	-
н1298	н1299	-
н1299	н1300	-
н1300	н1301	-
н1301	н1302	-
н1302	н1274	-
н1303	н1304	-
н1304	н1305	-
н1305	н1306	-
н1306	н1307	-
н1307	н1308	-
н1308	н1309	-
н1309	н1303	-
н1310	н1311	-
н1311	н1312	-
н1312	н1313	-
н1313	н1314	-

н1314	н1315	-
н1315	н1316	-
н1316	н1317	-
н1317	н1318	-
н1318	н1319	-
н1319	н1320	-
н1320	н1321	-
н1321	н1322	-
н1322	н1323	-
н1323	н1324	-
н1324	н1325	-
н1325	н1326	-
н1326	н1327	-
н1327	н1328	-
н1328	н1329	-
н1329	н1330	-

**Текстовое описание местоположения границ населенных пунктов,
территориальных зон**

Прохождение границы		Описание прохождения границы
от точки	до точки	
1	2	3
н1330	н1331	-
н1331	н1332	-
н1332	н1333	-
н1333	н1334	-
н1334	н1335	-
н1335	н1336	-
н1336	н1337	-
н1337	н1338	-
н1338	н1339	-
н1339	н1340	-
н1340	н1341	-
н1341	н1342	-
н1342	н1343	-
н1343	н1344	-
н1344	н1345	-
н1345	н1346	-
н1346	н1347	-
н1347	н1310	-
н1348	н1349	-
н1349	н1350	-
н1350	н1351	-

н1351	н1352	-
н1352	н1353	-
н1353	н1354	-
н1354	н1355	-
н1355	н1356	-
н1356	н1357	-
н1357	н1358	-
н1358	н1359	-
н1359	н1360	-
н1360	н1361	-
н1361	н1362	-
н1362	н1363	-
н1363	н1364	-
н1364	н1348	-
н1365	н1366	-
н1366	н1367	-

**Текстовое описание местоположения границ населенных пунктов,
территориальных зон**

Прохождение границы		Описание прохождения границы
от точки	до точки	
1	2	3
н1367	н1368	-
н1368	н1369	-
н1369	н1370	-
н1370	н1371	-
н1371	н1372	-
н1372	н1373	-
н1373	н1374	-
н1374	н1365	-
н1375	н1376	-
н1376	н1377	-
н1377	н1378	-
н1378	н1379	-
н1379	н1380	-
н1380	н1381	-
н1381	н1382	-
н1382	н1375	-
н1383	н1384	-
н1384	н1385	-
н1385	н1386	-
н1386	н1387	-
н1387	н1388	-

н1388	н1389	-
н1389	н1390	-
н1390	н1391	-
н1391	н1392	-
н1392	н1393	-
н1393	н1394	-
н1394	н1395	-
н1395	н1396	-
н1396	н1397	-
н1397	н1398	-
н1398	н1399	-
н1399	н1400	-
н1400	н1383	-
н1401	н1402	-
н1402	н1403	-
н1403	н1404	-

**Текстовое описание местоположения границ населенных пунктов,
территориальных зон**

Прохождение границы		Описание прохождения границы
от точки	до точки	
1	2	3
н1404	н1405	-
н1405	н1406	-
н1406	н1407	-
н1407	н1408	-
н1408	н1409	-
н1409	н1410	-
н1410	н1401	-
н1411	н1412	-
н1412	н1413	-
н1413	н1414	-
н1414	н1415	-
н1415	н1416	-
н1416	н1417	-
н1417	н1418	-
н1418	н1419	-
н1419	н1420	-
н1420	н1421	-
н1421	н1422	-
н1422	н1411	-
н1423	н1424	-
н1424	н1425	-

н1425	н1426	-
н1426	н1427	-
н1427	н1428	-
н1428	н1429	-
н1429	н1430	-
н1430	н1431	-
н1431	н1432	-
н1432	н1433	-
н1433	н1434	-
н1434	н1435	-
н1435	н1436	-
н1436	н1437	-
н1437	н1438	-
н1438	н1439	-
н1439	н1440	-
н1440	н1441	-

**Текстовое описание местоположения границ населенных пунктов,
территориальных зон**

Прохождение границы		Описание прохождения границы
от точки	до точки	
1	2	
н1441	н1442	-
н1442	н1443	-
н1443	н1444	-
н1444	н1445	-
н1445	н1423	-
н1446	н1447	-
н1447	н1448	-
н1448	н1449	-
н1449	н1450	-
н1450	н1446	-
н1451	н1452	-
н1452	н1453	-
н1453	н1454	-
н1454	н1455	-
н1455	н1451	-
н1456	н1457	-
н1457	н1458	-
н1458	н1459	-
н1459	н1460	-
н1460	н1461	-
н1461	н1462	-

н1462	н1463	-
н1463	н1464	-
н1464	н1465	-
н1465	н1456	-
н1466	н1467	-
н1467	н1468	-
н1468	н1469	-
н1469	н1470	-
н1470	н1471	-
н1471	н1472	-
н1472	н1473	-
н1473	н1474	-
н1474	н1475	-
н1475	н1466	-
н1476	н1477	-
н1477	н1478	-

**Текстовое описание местоположения границ населенных пунктов,
территориальных зон**

Прохождение границы		Описание прохождения границы
от точки	до точки	
1	2	3
н1478	н1479	-
н1479	н1480	-
н1480	н1481	-
н1481	н1482	-
н1482	н1483	-
н1483	н1484	-
н1484	н1485	-
н1485	н1486	-
н1486	н1487	-
н1487	н1488	-
н1488	н1489	-
н1489	н1490	-
н1490	н1491	-
н1491	н1492	-
н1492	н1493	-
н1493	н1494	-
н1494	н1495	-
н1495	н1496	-
н1496	н1497	-
н1497	н1498	-
н1498	н1499	-

н1499	н1500	-
н1500	н1501	-
н1501	н1502	-
н1502	н1503	-
н1503	н1504	-
н1504	н1505	-
н1505	н1506	-
н1506	н1507	-
н1507	н1508	-
н1508	н1476	-
н1509	н1510	-
н1510	н1511	-
н1511	н1512	-
н1512	н1513	-
н1513	н1514	-
н1514	н1515	-

**Текстовое описание местоположения границ населенных пунктов,
территориальных зон**

Прохождение границы		Описание прохождения границы
от точки	до точки	
1	2	3
н1515	н1516	-
н1516	н1517	-
н1517	н1518	-
н1518	н1519	-
н1519	н1520	-
н1520	н1521	-
н1521	н1522	-
н1522	н1509	-
н1523	н1524	-
н1524	н1525	-
н1525	н1526	-
н1526	н1527	-
н1527	н1528	-
н1528	н1529	-
н1529	н1530	-
н1530	н1531	-
н1531	н1532	-
н1532	н1533	-
н1533	н1534	-
н1534	н1535	-
н1535	н1536	-

н1536	н1537	-
н1537	н1538	-
н1538	н1539	-
н1539	н1540	-
н1540	н1541	-
н1541	н1542	-
н1542	н1543	-
н1543	н1544	-
н1544	н1523	-
н1545	н1546	-
н1546	н1547	-
н1547	н1548	-
н1548	н1549	-
н1549	н1550	-
н1550	н1551	-
н1551	н1552	-

**Текстовое описание местоположения границ населенных пунктов,
территориальных зон**

Прохождение границы		Описание прохождения границы
от точки	до точки	
1	2	3
н1552	н1553	-
н1553	н1554	-
н1554	н1555	-
н1555	н1556	-
н1556	н1557	-
н1557	н1558	-
н1558	н1559	-
н1559	н1560	-
н1560	н1561	-
н1561	н1562	-
н1562	н1563	-
н1563	н1564	-
н1564	н1565	-
н1565	н1566	-
н1566	н1567	-
н1567	н1568	-
н1568	н1569	-
н1569	н1570	-
н1570	н1571	-
н1571	н1572	-
н1572	н1573	-

н1573	н1574	-
н1574	н1575	-
н1575	н1576	-
н1576	н1577	-
н1577	н1578	-
н1578	н1579	-
н1579	н1580	-
н1580	н1581	-
н1581	н1582	-
н1582	н1583	-
н1583	н1584	-
н1584	н1585	-
н1585	н1545	-
н1586	н1587	-
н1587	н1588	-
н1588	н1589	-

**Текстовое описание местоположения границ населенных пунктов,
территориальных зон**

Прохождение границы		Описание прохождения границы
от точки	до точки	
1	2	3
н1589	н1586	-
н1590	н1591	-
н1591	н1592	-
н1592	н1593	-
н1593	н1594	-
н1594	н1595	-
н1595	н1596	-
н1596	н1597	-
н1597	н1598	-
н1598	н1590	-
н1599	н1600	-
н1600	н1601	-
н1601	н1602	-
н1602	н1603	-
н1603	н1604	-
н1604	н1605	-
н1605	н1606	-
н1606	н1599	-
н1607	н1608	-
н1608	н1609	-
н1609	н1610	-

н1610	н1611	-
н1611	н1612	-
н1612	н1613	-
н1613	н1614	-
н1614	н1615	-
н1615	н1616	-
н1616	н1617	-
н1617	н1618	-
н1618	н1619	-
н1619	н1620	-
н1620	н1621	-
н1621	н1622	-
н1622	н1623	-
н1623	н1624	-
н1624	н1625	-
н1625	н1626	-

**Текстовое описание местоположения границ населенных пунктов,
территориальных зон**

Прохождение границы		Описание прохождения границы
от точки	до точки	
1	2	
н1626	н1627	-
н1627	н1628	-
н1628	н1629	-
н1629	н1630	-
н1630	н1631	-
н1631	н1632	-
н1632	н1633	-
н1633	н1634	-
н1634	н1635	-
н1635	н1636	-
н1636	н1637	-
н1637	н1638	-
н1638	н1639	-
н1639	н1640	-
н1640	н1641	-
н1641	н1642	-
н1642	н1643	-
н1643	н1644	-
н1644	н1645	-
н1645	н1646	-
н1646	н1647	-

н1647	н1648	-
н1648	н1649	-
н1649	н1650	-
н1650	н1651	-
н1651	н1652	-
н1652	н1653	-
н1653	н1654	-
н1654	н1655	-
н1655	н1656	-
н1656	н1657	-
н1657	н1658	-
н1658	н1659	-
н1659	н1660	-
н1660	н1661	-
н1661	н1662	-
н1662	н1663	-

**Текстовое описание местоположения границ населенных пунктов,
территориальных зон**

Прохождение границы		Описание прохождения границы
от точки	до точки	
1	2	3
н1663	н1664	-
н1664	н1665	-
н1665	н1666	-
н1666	н1667	-
н1667	н1668	-
н1668	н1669	-
н1669	н1670	-
н1670	н1671	-
н1671	н1672	-
н1672	н1673	-
н1673	н1674	-
н1674	н1675	-
н1675	н1676	-
н1676	н1677	-
н1677	н1678	-
н1678	н1679	-
н1679	н1680	-
н1680	н1681	-
н1681	н1682	-
н1682	н1683	-
н1683	н1684	-

н1684	н1685	-
н1685	н1686	-
н1686	н1687	-
н1687	н1688	-
н1688	н1689	-
н1689	н1690	-
н1690	н1691	-
н1691	н1692	-
н1692	н1693	-
н1693	н1694	-
н1694	н1695	-
н1695	н1696	-
н1696	н1697	-
н1697	н1698	-
н1698	н1699	-
н1699	н1700	-

**Текстовое описание местоположения границ населенных пунктов,
территориальных зон**

Прохождение границы		Описание прохождения границы
от точки	до точки	
1	2	3
н1700	н1701	-
н1701	н1702	-
н1702	н1703	-
н1703	н1704	-
н1704	н1705	-
н1705	н1706	-
н1706	н1707	-
н1707	н1708	-
н1708	н1709	-
н1709	н1710	-
н1710	н1711	-
н1711	н1712	-
н1712	н1713	-
н1713	н1714	-
н1714	н1715	-
н1715	н1716	-
н1716	н1717	-
н1717	н1718	-
н1718	н1719	-
н1719	н1720	-
н1720	н1721	-

н1721	н1722	-
н1722	н1723	-
н1723	н1724	-
н1724	н1725	-
н1725	н1726	-
н1726	н1727	-
н1727	н1728	-
н1728	н1729	-
н1729	н1730	-
н1730	н1731	-
н1731	н1732	-
н1732	н1733	-
н1733	н1734	-
н1734	н1735	-
н1735	н1736	-
н1736	н1737	-

**Текстовое описание местоположения границ населенных пунктов,
территориальных зон**

Прохождение границы		Описание прохождения границы
от точки	до точки	
1	2	3
н1737	н1738	-
н1738	н1739	-
н1739	н1740	-
н1740	н1741	-
н1741	н1742	-
н1742	н1743	-
н1743	н1744	-
н1744	н1745	-
н1745	н1746	-
н1746	н1747	-
н1747	н1748	-
н1748	н1749	-
н1749	н1750	-
н1750	н1751	-
н1751	н1752	-
н1752	н1753	-
н1753	н1754	-
н1754	н1755	-
н1755	н1756	-
н1756	н1757	-
н1757	н1758	-

н1758	н1759	-
н1759	н1760	-
н1760	н1761	-
н1761	н1762	-
н1762	н1763	-
н1763	н1764	-
н1764	н1765	-
н1765	н1766	-
н1766	н1767	-
н1767	н1768	-
н1768	н1769	-
н1769	н1770	-
н1770	н1771	-
н1771	н1772	-
н1772	н1773	-
н1773	н1774	-

**Текстовое описание местоположения границ населенных пунктов,
территориальных зон**

Прохождение границы		Описание прохождения границы
от точки	до точки	
1	2	3
н1774	н1775	-
н1775	н1776	-
н1776	н1777	-
н1777	н1778	-
н1778	н1779	-
н1779	н1780	-
н1780	н1781	-
н1781	н1782	-
н1782	н1783	-
н1783	н1784	-
н1784	н1785	-
н1785	н1786	-
н1786	н1787	-
н1787	н1788	-
н1788	н1789	-
н1789	н1790	-
н1790	н1791	-
н1791	н1792	-
н1792	н1793	-
н1793	н1794	-
н1794	н1795	-

н1795	н1796	-
н1796	н1797	-
н1797	н1798	-
н1798	н1799	-
н1799	н1800	-
н1800	н1801	-
н1801	н1802	-
н1802	н1803	-
н1803	н1804	-
н1804	н1805	-
н1805	н1806	-
н1806	н1807	-
н1807	н1808	-
н1808	н1809	-
н1809	н1810	-
н1810	н1811	-

**Текстовое описание местоположения границ населенных пунктов,
территориальных зон**

Прохождение границы		Описание прохождения границы
от точки	до точки	
1	2	3
н1811	н1812	-
н1812	н1607	-
н1813	н1814	-
н1814	н1815	-
н1815	н1816	-
н1816	н1817	-
н1817	н1818	-
н1818	н1819	-
н1819	н1820	-
н1820	н1821	-
н1821	н1822	-
н1822	н1823	-
н1823	н1824	-
н1824	н1825	-
н1825	н1826	-
н1826	н1827	-
н1827	н1828	-
н1828	н1813	-
н1829	н1830	-
н1830	н1831	-
н1831	н1832	-

н1832	н1833	-
н1833	н1834	-
н1834	н1835	-
н1835	н1836	-
н1836	н1837	-
н1837	н1838	-
н1838	н1839	-
н1839	н1840	-
н1840	н1841	-
н1841	н1842	-
н1842	н1843	-
н1843	н1844	-
н1844	н1845	-
н1845	н1846	-
н1846	н1847	-
н1847	н1848	-

**Текстовое описание местоположения границ населенных пунктов,
территориальных зон**

Прохождение границы		Описание прохождения границы
от точки	до точки	
1	2	3
н1848	н1849	-
н1849	н1850	-
н1850	н1851	-
н1851	н1852	-
н1852	н1853	-
н1853	н1854	-
н1854	н1855	-
н1855	н1856	-
н1856	н1857	-
н1857	н1858	-
н1858	н1859	-
н1859	н1860	-
н1860	н1861	-
н1861	н1862	-
н1862	н1863	-
н1863	н1864	-
н1864	н1865	-
н1865	н1866	-
н1866	н1867	-
н1867	н1868	-
н1868	н1869	-

н1869	н1870	-
н1870	н1871	-
н1871	н1872	-
н1872	н1873	-
н1873	н1874	-
н1874	н1875	-
н1875	н1876	-
н1876	н1877	-
н1877	н1878	-
н1878	н1879	-
н1879	н1880	-
н1880	н1881	-
н1881	н1882	-
н1882	н1883	-
н1883	н1884	-
н1884	н1885	-

**Текстовое описание местоположения границ населенных пунктов,
территориальных зон**

Прохождение границы		Описание прохождения границы
от точки	до точки	
1	2	3
н1885	н1886	-
н1886	н1887	-
н1887	н1888	-
н1888	н1889	-
н1889	н1890	-
н1890	н1891	-
н1891	н1892	-
н1892	н1893	-
н1893	н1894	-
н1894	н1895	-
н1895	н1896	-
н1896	н1897	-
н1897	н1898	-
н1898	н1899	-
н1899	н1900	-
н1900	н1901	-
н1901	н1902	-
н1902	н1903	-
н1903	н1904	-
н1904	н1905	-
н1905	н1906	-

н1906	н1907	-
н1907	н1908	-
н1908	н1909	-
н1909	н1910	-
н1910	н1911	-
н1911	н1912	-
н1912	н1913	-
н1913	н1914	-
н1914	н1915	-
н1915	н1916	-
н1916	н1917	-
н1917	н1918	-
н1918	н1919	-
н1919	н1920	-
н1920	н1921	-
н1921	н1922	-

**Текстовое описание местоположения границ населенных пунктов,
территориальных зон**

Прохождение границы		Описание прохождения границы
от точки	до точки	
1	2	3
н1922	н1923	-
н1923	н1924	-
н1924	н1925	-
н1925	н1926	-
н1926	н1927	-
н1927	н1928	-
н1928	н1929	-
н1929	н1930	-
н1930	н1931	-
н1931	н1932	-
н1932	н1933	-
н1933	н1934	-
н1934	н1935	-
н1935	н1936	-
н1936	н1937	-
н1937	н1938	-
н1938	н1939	-
н1939	н1940	-
н1940	н1941	-
н1941	н1942	-
н1942	н1943	-

н1943	н1944	-
н1944	н1945	-
н1945	н1946	-
н1946	н1947	-
н1947	н1948	-
н1948	н1949	-
н1949	н1950	-
н1950	н1951	-
н1951	н1952	-
н1952	н1953	-
н1953	н1954	-
н1954	н1955	-
н1955	н1956	-
н1956	н1957	-
н1957	н1958	-
н1958	н1959	-

**Текстовое описание местоположения границ населенных пунктов,
территориальных зон**

Прохождение границы		Описание прохождения границы
от точки	до точки	
1	2	3
н1959	н1960	-
н1960	н1961	-
н1961	н1962	-
н1962	н1963	-
н1963	н1964	-
н1964	н1965	-
н1965	н1966	-
н1966	н1967	-
н1967	н1968	-
н1968	н1969	-
н1969	н1970	-
н1970	н1971	-
н1971	н1972	-
н1972	н1973	-
н1973	н1974	-
н1974	н1975	-
н1975	н1976	-
н1976	н1977	-
н1977	н1978	-
н1978	н1979	-
н1979	н1980	-

н1980	н1981	-
н1981	н1982	-
н1982	н1983	-
н1983	н1984	-
н1984	н1985	-
н1985	н1986	-
н1986	н1987	-
н1987	н1988	-
н1988	н1989	-
н1989	н1990	-
н1990	н1991	-
н1991	н1992	-
н1992	н1993	-
н1993	н1994	-
н1994	н1995	-
н1995	н1996	-

**Текстовое описание местоположения границ населенных пунктов,
территориальных зон**

Прохождение границы		Описание прохождения границы
от точки	до точки	
1	2	3
н1996	н1997	-
н1997	н1998	-
н1998	н1999	-
н1999	н2000	-
н2000	н2001	-
н2001	н2002	-
н2002	н2003	-
н2003	н2004	-
н2004	н2005	-
н2005	н2006	-
н2006	н2007	-
н2007	н2008	-
н2008	н2009	-
н2009	н2010	-
н2010	н2011	-
н2011	н2012	-
н2012	н2013	-
н2013	н2014	-
н2014	н2015	-
н2015	н2016	-
н2016	н2017	-

н2017	н2018	-
н2018	н2019	-
н2019	н2020	-
н2020	н2021	-
н2021	н2022	-
н2022	н2023	-
н2023	н2024	-
н2024	н2025	-
н2025	н2026	-
н2026	н2027	-
н2027	н2028	-
н2028	н2029	-
н2029	н2030	-
н2030	н2031	-
н2031	н2032	-
н2032	н2033	-

**Текстовое описание местоположения границ населенных пунктов,
территориальных зон**

Прохождение границы		Описание прохождения границы
от точки	до точки	
1	2	3
н2033	н2034	-
н2034	н2035	-
н2035	н2036	-
н2036	н2037	-
н2037	н2038	-
н2038	н2039	-
н2039	н2040	-
н2040	н2041	-
н2041	н2042	-
н2042	н2043	-
н2043	н2044	-
н2044	н2045	-
н2045	н2046	-
н2046	н2047	-
н2047	н2048	-
н2048	н2049	-
н2049	н2050	-
н2050	н2051	-
н2051	н2052	-
н2052	н2053	-
н2053	н2054	-

н2054	н2055	-
н2055	н2056	-
н2056	н2057	-
н2057	н2058	-
н2058	н2059	-
н2059	н2060	-
н2060	н1829	-
н2061	н2062	-
н2062	н2063	-
н2063	н2064	-
н2064	н2065	-
н2065	н2066	-
н2066	н2061	-
н2067	н2068	-
н2068	н2069	-
н2069	н2070	-

**Текстовое описание местоположения границ населенных пунктов,
территориальных зон**

Прохождение границы		Описание прохождения границы
от точки	до точки	
1	2	3
н2070	н2071	-
н2071	н2072	-
н2072	н2073	-
н2073	н2074	-
н2074	н2075	-
н2075	н2076	-
н2076	н2077	-
н2077	н2078	-
н2078	н2079	-
н2079	н2080	-
н2080	н2081	-
н2081	н2082	-
н2082	н2083	-
н2083	н2084	-
н2084	н2085	-
н2085	н2086	-
н2086	н2087	-
н2087	н2088	-
н2088	н2089	-
н2089	н2090	-
н2090	н2091	-

н2091	н2092	-
н2092	н2093	-
н2093	н2094	-
н2094	н2095	-
н2095	н2096	-
н2096	н2097	-
н2097	н2098	-
н2098	н2099	-
н2099	н2100	-
н2100	н2101	-
н2101	н2102	-
н2102	н2103	-
н2103	н2104	-
н2104	н2105	-
н2105	н2106	-
н2106	н2107	-

**Текстовое описание местоположения границ населенных пунктов,
территориальных зон**

Прохождение границы		Описание прохождения границы
от точки	до точки	
1	2	3
н2107	н2108	-
н2108	н2109	-
н2109	н2110	-
н2110	н2111	-
н2111	н2112	-
н2112	н2113	-
н2113	н2114	-
н2114	н2115	-
н2115	н2116	-
н2116	н2117	-
н2117	н2118	-
н2118	н2119	-
н2119	н2120	-
н2120	н2121	-
н2121	н2122	-
н2122	н2123	-
н2123	н2124	-
н2124	н2125	-
н2125	н2126	-
н2126	н2127	-
н2127	н2128	-

н2128	н2129	-
н2129	н2130	-
н2130	н2131	-
н2131	н2132	-
н2132	н2133	-
н2133	н2067	-
н2134	н2135	-
н2135	н2136	-
н2136	н2137	-
н2137	н2138	-
н2138	н2139	-
н2139	н2140	-
н2140	н2141	-
н2141	н2142	-
н2142	н2143	-
н2143	н2144	-

**Текстовое описание местоположения границ населенных пунктов,
территориальных зон**

Прохождение границы		Описание прохождения границы
от точки	до точки	
1	2	3
н2144	н2145	-
н2145	н2146	-
н2146	н2134	-
н2147	н2148	-
н2148	н2149	-
н2149	н2150	-
н2150	н2151	-
н2151	н2152	-
н2152	н2153	-
н2153	н2154	-
н2154	н2155	-
н2155	н2156	-
н2156	н2157	-
н2157	н2158	-
н2158	н2147	-
н2159	н2160	-
н2160	н2161	-
н2161	н2162	-
н2162	н2163	-
н2163	н2164	-
н2164	н2159	-

н2165	н2166	-
н2166	н2167	-
н2167	н2168	-
н2168	н2169	-
н2169	н2170	-
н2170	н2171	-
н2171	н2172	-
н2172	н2173	-
н2173	н2174	-
н2174	н2175	-
н2175	н2176	-
н2176	н2177	-
н2177	н2178	-
н2178	н2179	-
н2179	н2180	-
н2180	н2181	-

**Текстовое описание местоположения границ населенных пунктов,
территориальных зон**

Прохождение границы		Описание прохождения границы
от точки	до точки	
1	2	3
н2181	н2182	-
н2182	н2183	-
н2183	н2184	-
н2184	н2185	-
н2185	н2186	-
н2186	н2187	-
н2187	н2188	-
н2188	н2189	-
н2189	н2190	-
н2190	н2191	-
н2191	н2192	-
н2192	н2193	-
н2193	н2194	-
н2194	н2195	-
н2195	н2196	-
н2196	н2197	-
н2197	н2198	-
н2198	н2199	-
н2199	н2200	-
н2200	н2201	-
н2201	н2202	-

н2202	н2203	-
н2203	н2204	-
н2204	н2205	-
н2205	н2206	-
н2206	н2207	-
н2207	н2208	-
н2208	н2209	-
н2209	н2210	-
н2210	н2211	-
н2211	н2212	-
н2212	н2213	-
н2213	н2214	-
н2214	н2215	-
н2215	н2216	-
н2216	н2217	-
н2217	н2218	-

**Текстовое описание местоположения границ населенных пунктов,
территориальных зон**

Прохождение границы		Описание прохождения границы
от точки	до точки	
1	2	3
н2218	н2219	-
н2219	н2220	-
н2220	н2221	-
н2221	н2222	-
н2222	н2223	-
н2223	н2224	-
н2224	н2225	-
н2225	н2226	-
н2226	н2227	-
н2227	н2228	-
н2228	н2229	-
н2229	н2230	-
н2230	н2231	-
н2231	н2232	-
н2232	н2233	-
н2233	н2234	-
н2234	н2235	-
н2235	н2236	-
н2236	н2237	-
н2237	н2238	-
н2238	н2239	-

н2239	н2240	-
н2240	н2241	-
н2241	н2242	-
н2242	н2243	-
н2243	н2244	-
н2244	н2245	-
н2245	н2246	-
н2246	н2247	-
н2247	н2248	-
н2248	н2249	-
н2249	н2250	-
н2250	н2251	-
н2251	н2252	-
н2252	н2253	-
н2253	н2254	-
н2254	н2255	-

**Текстовое описание местоположения границ населенных пунктов,
территориальных зон**

Прохождение границы		Описание прохождения границы
от точки	до точки	
1	2	3
н2255	н2256	-
н2256	н2257	-
н2257	н2258	-
н2258	н2259	-
н2259	н2260	-
н2260	н2261	-
н2261	н2262	-
н2262	н2263	-
н2263	н2264	-
н2264	н2265	-
н2265	н2266	-
н2266	н2267	-
н2267	н2268	-
н2268	н2269	-
н2269	н2270	-
н2270	н2271	-
н2271	н2272	-
н2272	н2273	-
н2273	н2274	-
н2274	н2275	-
н2275	н2276	-

н2276	н2277	-
н2277	н2278	-
н2278	н2279	-
н2279	н2280	-
н2280	н2281	-
н2281	н2282	-
н2282	н2283	-
н2283	н2284	-
н2284	н2285	-
н2285	н2286	-
н2286	н2287	-
н2287	н2288	-
н2288	н2289	-
н2289	н2290	-
н2290	н2291	-
н2291	н2292	-

**Текстовое описание местоположения границ населенных пунктов,
территориальных зон**

Прохождение границы		Описание прохождения границы
от точки	до точки	
1	2	3
н2292	н2293	-
н2293	н2294	-
н2294	н2295	-
н2295	н2296	-
н2296	н2297	-
н2297	н2298	-
н2298	н2299	-
н2299	н2300	-
н2300	н2301	-
н2301	н2302	-
н2302	н2303	-
н2303	н2304	-
н2304	н2305	-
н2305	н2306	-
н2306	н2307	-
н2307	н2308	-
н2308	н2309	-
н2309	н2310	-
н2310	н2311	-
н2311	н2312	-
н2312	н2313	-

н2313	н2165	-
н2314	н2315	-
н2315	н2316	-
н2316	н2317	-
н2317	н2318	-
н2318	н2319	-
н2319	н2320	-
н2320	н2321	-
н2321	н2322	-
н2322	н2323	-
н2323	н2324	-
н2324	н2325	-
н2325	н2326	-
н2326	н2327	-
н2327	н2328	-
н2328	н2329	-

**Текстовое описание местоположения границ населенных пунктов,
территориальных зон**

Прохождение границы		Описание прохождения границы
от точки	до точки	
1	2	3
н2329	н2330	-
н2330	н2331	-
н2331	н2332	-
н2332	н2333	-
н2333	н2334	-
н2334	н2335	-
н2335	н2336	-
н2336	н2337	-
н2337	н2338	-
н2338	н2339	-
н2339	н2340	-
н2340	н2341	-
н2341	н2342	-
н2342	н2343	-
н2343	н2344	-
н2344	н2345	-
н2345	н2346	-
н2346	н2347	-
н2347	н2348	-
н2348	н2349	-
н2349	н2350	-

н2350	н2351	-
н2351	н2352	-
н2352	н2353	-
н2353	н2354	-
н2354	н2355	-
н2355	н2356	-
н2356	н2357	-
н2357	н2358	-
н2358	н2359	-
н2359	н2360	-
н2360	н2314	-
н2361	н2362	-
н2362	н2363	-
н2363	н2364	-
н2364	н2365	-
н2365	н2366	-

**Текстовое описание местоположения границ населенных пунктов,
территориальных зон**

Прохождение границы		Описание прохождения границы
от точки	до точки	
1	2	3
н2366	н2367	-
н2367	н2361	-
н2368	н2369	-
н2369	н2370	-
н2370	н2371	-
н2371	н2372	-
н2372	н2373	-
н2373	н2374	-
н2374	н2375	-
н2375	н2376	-
н2376	н2377	-
н2377	н2378	-
н2378	н2379	-
н2379	н2380	-
н2380	н2381	-
н2381	н2382	-
н2382	н2383	-
н2383	н2384	-
н2384	н2385	-
н2385	н2386	-
н2386	н2387	-

н2387	н2388	-
н2388	н2389	-
н2389	н2390	-
н2390	н2391	-
н2391	н2392	-
н2392	н2393	-
н2393	н2394	-
н2394	н2395	-
н2395	н2396	-
н2396	н2397	-
н2397	н2398	-
н2398	н2399	-
н2399	н2400	-
н2400	н2401	-
н2401	н2402	-
н2402	н2403	-

**Текстовое описание местоположения границ населенных пунктов,
территориальных зон**

Прохождение границы		Описание прохождения границы
от точки	до точки	
1	2	
н2403	н2404	-
н2404	н2405	-
н2405	н2406	-
н2406	н2407	-
н2407	н2408	-
н2408	н2409	-
н2409	н2410	-
н2410	н2411	-
н2411	н2412	-
н2412	н2413	-
н2413	н2414	-
н2414	н2368	-
н2415	н2416	-
н2416	н2417	-
н2417	н2418	-
н2418	н2419	-
н2419	н2420	-
н2420	н2415	-
н2421	н2422	-
н2422	н2423	-
н2423	н2424	-

н2424	н2425	-
н2425	н2426	-
н2426	н2427	-
н2427	н2428	-
н2428	н2429	-
н2429	н2430	-
н2430	н2431	-
н2431	н2432	-
н2432	н2433	-
н2433	н2434	-
н2434	н2435	-
н2435	н2436	-
н2436	н2437	-
н2437	н2438	-
н2438	н2439	-
н2439	н2440	-

**Текстовое описание местоположения границ населенных пунктов,
территориальных зон**

Прохождение границы		Описание прохождения границы
от точки	до точки	
1	2	3
н2440	н2441	-
н2441	н2442	-
н2442	н2443	-
н2443	н2444	-
н2444	н2445	-
н2445	н2446	-
н2446	н2447	-
н2447	н2448	-
н2448	н2449	-
н2449	н2450	-
н2450	н2451	-
н2451	н2452	-
н2452	н2453	-
н2453	н2454	-
н2454	н2455	-
н2455	н2456	-
н2456	н2457	-
н2457	н2458	-
н2458	н2459	-
н2459	н2460	-
н2460	н2461	-

н2461	н2462	-
н2462	н2463	-
н2463	н2464	-
н2464	н2465	-
н2465	н2466	-
н2466	н2467	-
н2467	н2468	-
н2468	н2469	-
н2469	н2470	-
н2470	н2471	-
н2471	н2472	-
н2472	н2473	-
н2473	н2474	-
н2474	н2475	-
н2475	н2476	-
н2476	н2477	-

**Текстовое описание местоположения границ населенных пунктов,
территориальных зон**

Прохождение границы		Описание прохождения границы
от точки	до точки	
1	2	3
н2477	н2478	-
н2478	н2479	-
н2479	н2480	-
н2480	н2481	-
н2481	н2482	-
н2482	н2483	-
н2483	н2484	-
н2484	н2485	-
н2485	н2486	-
н2486	н2487	-
н2487	н2488	-
н2488	н2489	-
н2489	н2490	-
н2490	н2491	-
н2491	н2492	-
н2492	н2421	-
н2493	н2494	-
н2494	н2495	-
н2495	н2496	-
н2496	н2497	-
н2497	н2498	-

н2498	н2499	-
н2499	н2500	-
н2500	н2501	-
н2501	н2502	-
н2502	н2503	-
н2503	н2504	-
н2504	н2505	-
н2505	н2506	-
н2506	н2493	-
н2507	н2508	-
н2508	н2509	-
н2509	н2510	-
н2510	н2511	-
н2511	н2512	-
н2512	н2513	-
н2513	н2514	-

**Текстовое описание местоположения границ населенных пунктов,
территориальных зон**

Прохождение границы		Описание прохождения границы
от точки	до точки	
1	2	3
н2514	н2515	-
н2515	н2516	-
н2516	н2517	-
н2517	н2518	-
н2518	н2519	-
н2519	н2520	-
н2520	н2521	-
н2521	н2522	-
н2522	н2523	-
н2523	н2524	-
н2524	н2525	-
н2525	н2526	-
н2526	н2527	-
н2527	н2507	-
н2528	н2529	-
н2529	н2530	-
н2530	н2531	-
н2531	н2532	-
н2532	н2533	-
н2533	н2534	-
н2534	н2535	-

н2535	н2536	-
н2536	н2537	-
н2537	н2538	-
н2538	н2539	-
н2539	н2540	-
н2540	н2541	-
н2541	н2542	-
н2542	н2528	-
н2543	н2544	-
н2544	н2545	-
н2545	н2546	-
н2546	н2547	-
н2547	н2548	-
н2548	н2549	-
н2549	н2550	-
н2550	н2551	-

**Текстовое описание местоположения границ населенных пунктов,
территориальных зон**

Прохождение границы		Описание прохождения границы
от точки	до точки	
1	2	3
н2551	н2552	-
н2552	н2553	-
н2553	н2554	-
н2554	н2555	-
н2555	н2543	-
н2556	н2557	-
н2557	н2558	-
н2558	н2559	-
н2559	н2560	-
н2560	н2556	-
н2561	н2562	-
н2562	н2563	-
н2563	н2564	-
н2564	н2565	-
н2565	н2566	-
н2566	н2567	-
н2567	н2568	-
н2568	н2569	-
н2569	н2570	-
н2570	н2571	-
н2571	н2572	-

н2572	н2573	-
н2573	н2574	-
н2574	н2575	-
н2575	н2576	-
н2576	н2577	-
н2577	н2578	-
н2578	н2579	-
н2579	н2580	-
н2580	н2581	-
н2581	н2582	-
н2582	н2583	-
н2583	н2584	-
н2584	н2585	-
н2585	н2586	-
н2586	н2587	-
н2587	н2588	-

**Текстовое описание местоположения границ населенных пунктов,
территориальных зон**

Прохождение границы		Описание прохождения границы
от точки	до точки	
1	2	3
н2588	н2589	-
н2589	н2590	-
н2590	н2591	-
н2591	н2592	-
н2592	н2593	-
н2593	н2594	-
н2594	н2595	-
н2595	н2596	-
н2596	н2597	-
н2597	н2598	-
н2598	н2599	-
н2599	н2600	-
н2600	н2601	-
н2601	н2602	-
н2602	н2603	-
н2603	н2604	-
н2604	н2605	-
н2605	н2606	-
н2606	н2607	-
н2607	н2608	-
н2608	н2609	-

н2609	н2610	-
н2610	н2611	-
н2611	н2612	-
н2612	н2613	-
н2613	н2614	-
н2614	н2615	-
н2615	н2616	-
н2616	н2617	-
н2617	н2618	-
н2618	н2619	-
н2619	н2620	-
н2620	н2621	-
н2621	н2622	-
н2622	н2623	-
н2623	н2624	-
н2624	н2625	-

**Текстовое описание местоположения границ населенных пунктов,
территориальных зон**

Прохождение границы		Описание прохождения границы
от точки	до точки	
1	2	3
н2625	н2626	-
н2626	н2627	-
н2627	н2628	-
н2628	н2629	-
н2629	н2630	-
н2630	н2631	-
н2631	н2632	-
н2632	н2633	-
н2633	н2634	-
н2634	н2635	-
н2635	н2636	-
н2636	н2637	-
н2637	н2638	-
н2638	н2561	-
н2639	н2640	-
н2640	н2641	-
н2641	н2642	-
н2642	н2643	-
н2643	н2644	-
н2644	н2645	-
н2645	н2646	-

н2646	н2647	-
н2647	н2648	-
н2648	н2649	-
н2649	н2650	-
н2650	н2651	-
н2651	н2652	-
н2652	н2653	-
н2653	н2639	-
н2654	н2655	-
н2655	н2656	-
н2656	н2657	-
н2657	н2658	-
н2658	н2659	-
н2659	н2660	-
н2660	н2661	-
н2661	н2662	-

**Текстовое описание местоположения границ населенных пунктов,
территориальных зон**

Прохождение границы		Описание прохождения границы
от точки	до точки	
1	2	3
н2662	н2663	-
н2663	н2664	-
н2664	н2665	-
н2665	н2666	-
н2666	н2667	-
н2667	н2668	-
н2668	н2669	-
н2669	н2670	-
н2670	н2671	-
н2671	н2672	-
н2672	н2673	-
н2673	н2674	-
н2674	н2654	-
н2675	н2676	-
н2676	н2677	-
н2677	н2678	-
н2678	н2679	-
н2679	н2680	-
н2680	н2681	-
н2681	н2675	-
н2682	н2683	-

н2683	н2684	-
н2684	н2685	-
н2685	н2682	-
н2686	н2687	-
н2687	н2688	-
н2688	н2689	-
н2689	н2690	-
н2690	н2691	-
н2691	н2686	-
н2692	н2693	-
н2693	н2694	-
н2694	н2695	-
н2695	н2696	-
н2696	н2697	-
н2697	н2692	-
н2698	н2699	-

**Текстовое описание местоположения границ населенных пунктов,
территориальных зон**

Прохождение границы		Описание прохождения границы
от точки	до точки	
1	2	3
н2699	н2700	-
н2700	н2701	-
н2701	н2702	-
н2702	н2703	-
н2703	н2698	-
н2704	н2705	-
н2705	н2706	-
н2706	н2707	-
н2707	н2708	-
н2708	н2709	-
н2709	н2710	-
н2710	н2711	-
н2711	н2712	-
н2712	н2713	-
н2713	н2714	-
н2714	н2715	-
н2715	н2716	-
н2716	н2717	-
н2717	н2718	-
н2718	н2719	-
н2719	н2720	-

н2720	н2721	-
н2721	н2722	-
н2722	н2723	-
н2723	н2724	-
н2724	н2725	-
н2725	н2726	-
н2726	н2727	-
н2727	н2728	-
н2728	н2729	-
н2729	н2730	-
н2730	н2731	-
н2731	н2732	-
н2732	н2733	-
н2733	н2734	-
н2734	н2735	-
н2735	н2736	-

**Текстовое описание местоположения границ населенных пунктов,
территориальных зон**

Прохождение границы		Описание прохождения границы
от точки	до точки	
1	2	3
н2736	н2737	-
н2737	н2738	-
н2738	н2739	-
н2739	н2740	-
н2740	н2741	-
н2741	н2742	-
н2742	н2743	-
н2743	н2744	-
н2744	н2745	-
н2745	н2746	-
н2746	н2747	-
н2747	н2748	-
н2748	н2749	-
н2749	н2750	-
н2750	н2751	-
н2751	н2752	-
н2752	н2753	-
н2753	н2754	-
н2754	н2755	-
н2755	н2756	-
н2756	н2757	-

н2757	н2758	-
н2758	н2759	-
н2759	н2760	-
н2760	н2761	-
н2761	н2762	-
н2762	н2763	-
н2763	н2704	-
н2764	н2765	-
н2765	н2766	-
н2766	н2767	-
н2767	н2768	-
н2768	н2769	-
н2769	н2770	-
н2770	н2771	-
н2771	н2772	-
н2772	н2773	-

**Текстовое описание местоположения границ населенных пунктов,
территориальных зон**

Прохождение границы		Описание прохождения границы
от точки	до точки	
1	2	3
н2773	н2774	-
н2774	н2775	-
н2775	н2776	-
н2776	н2777	-
н2777	н2778	-
н2778	н2779	-
н2779	н2780	-
н2780	н2781	-
н2781	н2782	-
н2782	н2783	-
н2783	н2784	-
н2784	н2785	-
н2785	н2786	-
н2786	н2787	-
н2787	н2788	-
н2788	н2789	-
н2789	н2790	-
н2790	н2791	-
н2791	н2792	-
н2792	н2793	-
н2793	н2794	-

н2794	н2795	-
н2795	н2796	-
н2796	н2797	-
н2797	н2798	-
н2798	н2799	-
н2799	н2800	-
н2800	н2801	-
н2801	н2764	-
н2802	н2803	-
н2803	н2804	-
н2804	н2805	-
н2805	н2802	-
н2806	н2807	-
н2807	н2808	-
н2808	н2809	-
н2809	н2806	-

**Текстовое описание местоположения границ населенных пунктов,
территориальных зон**

Прохождение границы		Описание прохождения границы
от точки	до точки	
1	2	3
н2810	н2811	-
н2811	н2812	-
н2812	н2813	-
н2813	н2810	-
н2814	н2815	-
н2815	н2816	-
н2816	н2817	-
н2817	н2818	-
н2818	н2819	-
н2819	н2820	-
н2820	н2821	-
н2821	н2814	-
н2822	н2823	-
н2823	н2824	-
н2824	н2825	-
н2825	н2826	-
н2826	н2827	-
н2827	н2828	-
н2828	н2829	-
н2829	н2830	-
н2830	н2831	-

н2831	н2832	-
н2832	н2833	-
н2833	н2834	-
н2834	н2835	-
н2835	н2836	-
н2836	н2837	-
н2837	н2838	-
н2838	н2839	-
н2839	н2840	-
н2840	н2841	-
н2841	н2842	-
н2842	н2843	-
н2843	н2844	-
н2844	н2845	-
н2845	н2846	-
н2846	н2847	-

**Текстовое описание местоположения границ населенных пунктов,
территориальных зон**

Прохождение границы		Описание прохождения границы
от точки	до точки	
1	2	3
н2847	н2848	-
н2848	н2822	-
н2849	н2850	-
н2850	н2851	-
н2851	н2852	-
н2852	н2853	-
н2853	н2854	-
н2854	н2855	-
н2855	н2856	-
н2856	н2857	-
н2857	н2858	-
н2858	н2859	-
н2859	н2860	-
н2860	н2861	-
н2861	н2862	-
н2862	н2863	-
н2863	н2864	-
н2864	н2849	-
н2865	н2866	-
н2866	н2867	-
н2867	н2868	-

н2868	н2865	-
н2869	н2870	-
н2870	н2871	-
н2871	н2872	-
н2872	н2873	-
н2873	н2874	-
н2874	н2875	-
н2875	н2876	-
н2876	н2877	-
н2877	н2869	-
н2878	н2879	-
н2879	н2880	-
н2880	н2881	-
н2881	н2882	-
н2882	н2883	-
н2883	н2884	-

**Текстовое описание местоположения границ населенных пунктов,
территориальных зон**

Прохождение границы		Описание прохождения границы
от точки	до точки	
1	2	3
н2884	н2885	-
н2885	н2886	-
н2886	н2887	-
н2887	н2888	-
н2888	н2889	-
н2889	н2890	-
н2890	н2891	-
н2891	н2892	-
н2892	н2893	-
н2893	н2894	-
н2894	н2878	-
н2895	н2896	-
н2896	н2897	-
н2897	н2898	-
н2898	н2899	-
н2899	н2900	-
н2900	н2901	-
н2901	н2902	-
н2902	н2903	-
н2903	н2904	-
н2904	н2905	-

н2905	н2906	-
н2906	н2907	-
н2907	н2908	-
н2908	н2909	-
н2909	н2910	-
н2910	н2911	-
н2911	н2912	-
н2912	н2913	-
н2913	н2914	-
н2914	н2895	-
н2915	н2916	-
н2916	н2917	-
н2917	н2918	-
н2918	н2919	-
н2919	н2920	-
н2920	н2921	-

**Текстовое описание местоположения границ населенных пунктов,
территориальных зон**

Прохождение границы		Описание прохождения границы
от точки	до точки	
1	2	3
н2921	н2922	-
н2922	н2923	-
н2923	н2924	-
н2924	н2925	-
н2925	н2926	-
н2926	н2927	-
н2927	н2928	-
н2928	н2929	-
н2929	н2930	-
н2930	н2931	-
н2931	н2932	-
н2932	н2933	-
н2933	н2934	-
н2934	н2935	-
н2935	н2936	-
н2936	н2937	-
н2937	н2938	-
н2938	н2939	-
н2939	н2940	-
н2940	н2941	-
н2941	н2942	-

н2942	н2943	-
н2943	н2944	-
н2944	н2945	-
н2945	н2946	-
н2946	н2947	-
н2947	н2948	-
н2948	н2949	-
н2949	н2950	-
н2950	н2951	-
н2951	н2952	-
н2952	н2953	-
н2953	н2954	-
н2954	н2955	-
н2955	н2956	-
н2956	н2957	-
н2957	н2958	-

**Текстовое описание местоположения границ населенных пунктов,
территориальных зон**

Прохождение границы		Описание прохождения границы
от точки	до точки	
1	2	3
н2958	н2959	-
н2959	н2960	-
н2960	н2961	-
н2961	н2962	-
н2962	н2963	-
н2963	н2964	-
н2964	н2965	-
н2965	н2966	-
н2966	н2967	-
н2967	н2968	-
н2968	н2969	-
н2969	н2970	-
н2970	н2971	-
н2971	н2972	-
н2972	н2973	-
н2973	н2974	-
н2974	н2975	-
н2975	н2976	-
н2976	н2977	-
н2977	н2978	-
н2978	н2979	-

н2979	н2980	-
н2980	н2981	-
н2981	н2982	-
н2982	н2983	-
н2983	н2984	-
н2984	н2985	-
н2985	н2986	-
н2986	н2987	-
н2987	н2988	-
н2988	н2989	-
н2989	н2990	-
н2990	н2991	-
н2991	н2992	-
н2992	н2993	-
н2993	н2994	-
н2994	н2995	-

**Текстовое описание местоположения границ населенных пунктов,
территориальных зон**

Прохождение границы		Описание прохождения границы
от точки	до точки	
1	2	3
н2995	н2996	-
н2996	н2997	-
н2997	н2998	-
н2998	н2999	-
н2999	н3000	-
н3000	н3001	-
н3001	н3002	-
н3002	н3003	-
н3003	н3004	-
н3004	н3005	-
н3005	н2915	-
н3006	н3007	-
н3007	н3008	-
н3008	н3009	-
н3009	н3010	-
н3010	н3011	-
н3011	н3012	-
н3012	н3013	-
н3013	н3014	-
н3014	н3015	-
н3015	н3016	-

н3016	н3017	-
н3017	н3018	-
н3018	н3019	-
н3019	н3020	-
н3020	н3021	-
н3021	н3022	-
н3022	н3023	-
н3023	н3024	-
н3024	н3025	-
н3025	н3026	-
н3026	н3027	-
н3027	н3028	-
н3028	н3029	-
н3029	н3030	-
н3030	н3031	-
н3031	н3032	-

**Текстовое описание местоположения границ населенных пунктов,
территориальных зон**

Прохождение границы		Описание прохождения границы
от точки	до точки	
1	2	3
н3032	н3033	-
н3033	н3034	-
н3034	н3035	-
н3035	н3036	-
н3036	н3037	-
н3037	н3038	-
н3038	н3039	-
н3039	н3040	-
н3040	н3041	-
н3041	н3042	-
н3042	н3006	-
н3043	н3044	-
н3044	н3045	-
н3045	н3046	-
н3046	н3047	-
н3047	н3048	-
н3048	н3049	-
н3049	н3050	-
н3050	н3051	-
н3051	н3052	-
н3052	н3053	-

н3053	н3054	-
н3054	н3055	-
н3055	н3056	-
н3056	н3057	-
н3057	н3058	-
н3058	н3059	-
н3059	н3060	-
н3060	н3061	-
н3061	н3062	-
н3062	н3063	-
н3063	н3064	-
н3064	н3065	-
н3065	н3066	-
н3066	н3067	-
н3067	н3068	-
н3068	н3069	-

**Текстовое описание местоположения границ населенных пунктов,
территориальных зон**

Прохождение границы		Описание прохождения границы
от точки	до точки	
1	2	3
н3069	н3070	-
н3070	н3071	-
н3071	н3072	-
н3072	н3073	-
н3073	н3074	-
н3074	н3075	-
н3075	н3076	-
н3076	н3077	-
н3077	н3078	-
н3078	н3079	-
н3079	н3080	-
н3080	н3081	-
н3081	н3082	-
н3082	н3083	-
н3083	н3084	-
н3084	н3085	-
н3085	н3086	-
н3086	н3087	-
н3087	н3088	-
н3088	н3089	-
н3089	н3090	-

н3090	н3091	-
н3091	н3092	-
н3092	н3093	-
н3093	н3094	-
н3094	н3095	-
н3095	н3096	-
н3096	н3097	-
н3097	н3098	-
н3098	н3099	-
н3099	н3100	-
н3100	н3101	-
н3101	н3102	-
н3102	н3103	-
н3103	н3104	-
н3104	н3105	-
н3105	н3106	-

**Текстовое описание местоположения границ населенных пунктов,
территориальных зон**

Прохождение границы		Описание прохождения границы
от точки	до точки	
1	2	3
н3106	н3107	-
н3107	н3108	-
н3108	н3109	-
н3109	н3110	-
н3110	н3111	-
н3111	н3112	-
н3112	н3113	-
н3113	н3114	-
н3114	н3115	-
н3115	н3116	-
н3116	н3117	-
н3117	н3118	-
н3118	н3119	-
н3119	н3120	-
н3120	н3121	-
н3121	н3122	-
н3122	н3123	-
н3123	н3043	-
н3124	н3125	-
н3125	н3126	-
н3126	н3127	-

н3127	н3124	-
н3128	н3129	-
н3129	н3130	-
н3130	н3131	-
н3131	н3132	-
н3132	н3133	-
н3133	н3134	-
н3134	н3135	-
н3135	н3136	-
н3136	н3137	-
н3137	н3138	-
н3138	н3139	-
н3139	н3140	-
н3140	н3141	-
н3141	н3142	-
н3142	н3143	-

**Текстовое описание местоположения границ населенных пунктов,
территориальных зон**

Прохождение границы		Описание прохождения границы
от точки	до точки	
1	2	3
н3143	н3144	-
н3144	н3145	-
н3145	н3146	-
н3146	н3147	-
н3147	н3148	-
н3148	н3149	-
н3149	н3150	-
н3150	н3151	-
н3151	н3152	-
н3152	н3153	-
н3153	н3154	-
н3154	н3155	-
н3155	н3156	-
н3156	н3157	-
н3157	н3158	-
н3158	н3159	-
н3159	н3160	-
н3160	н3161	-
н3161	н3162	-
н3162	н3163	-
н3163	н3164	-

н3164	н3165	-
н3165	н3166	-
н3166	н3167	-
н3167	н3168	-
н3168	н3169	-
н3169	н3170	-
н3170	н3171	-
н3171	н3172	-
н3172	н3173	-
н3173	н3174	-
н3174	н3175	-
н3175	н3176	-
н3176	н3177	-
н3177	н3178	-
н3178	н3179	-
н3179	н3180	-

**Текстовое описание местоположения границ населенных пунктов,
территориальных зон**

Прохождение границы		Описание прохождения границы
от точки	до точки	
1	2	3
н3180	н3181	-
н3181	н3182	-
н3182	н3183	-
н3183	н3184	-
н3184	н3128	-
н3185	н3186	-
н3186	н3187	-
н3187	н3188	-
н3188	н3189	-
н3189	н3190	-
н3190	н3191	-
н3191	н3192	-
н3192	н3193	-
н3193	н3194	-
н3194	н3195	-
н3195	н3196	-
н3196	н3197	-
н3197	н3198	-
н3198	н3199	-
н3199	н3200	-
н3200	н3201	-

н3201	н3202	-
н3202	н3203	-
н3203	н3204	-
н3204	н3205	-
н3205	н3206	-
н3206	н3207	-
н3207	н3208	-
н3208	н3209	-
н3209	н3210	-
н3210	н3211	-
н3211	н3212	-
н3212	н3185	-
н3213	н3214	-
н3214	н3215	-
н3215	н3216	-
н3216	н3213	-

**Текстовое описание местоположения границ населенных пунктов,
территориальных зон**

Прохождение границы		Описание прохождения границы
от точки	до точки	
1	2	3
н3217	н3218	-
н3218	н3219	-
н3219	н3220	-
н3220	н3221	-
н3221	н3222	-
н3222	н3223	-
н3223	н3224	-
н3224	н3225	-
н3225	н3226	-
н3226	н3227	-
н3227	н3227	-
н3227	н3228	-
н3228	н3229	-
н3229	н3230	-
н3230	н3231	-
н3231	н3232	-
н3232	н3233	-
н3233	н3234	-
н3234	н3235	-
н3235	н3236	-
н3236	н3237	-

н3237	н3238	-
н3238	н3239	-
н3239	н3240	-
н3240	н3241	-
н3241	н3242	-
н3242	н3243	-
н3243	н3244	-
н3244	н3245	-
н3245	н3246	-
н3246	н3246	-
н3246	н3217	-
н3247	н3248	-
н3248	н3249	-
н3249	н3250	-
н3250	н3251	-
н3251	н3252	-

**Текстовое описание местоположения границ населенных пунктов,
территориальных зон**

Прохождение границы		Описание прохождения границы
от точки	до точки	
1	2	3
н3252	н3253	-
н3253	н3254	-
н3254	н3255	-
н3255	н3256	-
н3256	н3257	-
н3257	н3258	-
н3258	н3259	-
н3259	н3260	-
н3260	н3261	-
н3261	н3262	-
н3262	н3263	-
н3263	н3264	-
н3264	н3265	-
н3265	н3266	-
н3266	н3267	-
н3267	н3268	-
н3268	н3269	-
н3269	н3270	-
н3270	н3271	-
н3271	н3272	-
н3272	н3273	-

н3273	н3274	-
н3274	н3275	-
н3275	н3276	-
н3276	н3277	-
н3277	н3278	-
н3278	н3279	-
н3279	н3280	-
н3280	н3281	-
н3281	н3282	-
н3282	н3283	-
н3283	н3284	-
н3284	н3285	-
н3285	н3286	-
н3286	н3287	-
н3287	н3288	-
н3288	н3289	-

**Текстовое описание местоположения границ населенных пунктов,
территориальных зон**

Прохождение границы		Описание прохождения границы
от точки	до точки	
1	2	3
н3289	н3290	-
н3290	н3291	-
н3291	н3292	-
н3292	н3293	-
н3293	н3294	-
н3294	н3295	-
н3295	н3296	-
н3296	н3297	-
н3297	н3298	-
н3298	н3299	-
н3299	н3300	-
н3300	н3301	-
н3301	н3302	-
н3302	н3303	-
н3303	н3304	-
н3304	н3305	-
н3305	н3306	-
н3306	н3307	-
н3307	н3308	-
н3308	н3309	-
н3309	н3310	-

н3310	н3311	-
н3311	н3312	-
н3312	н3313	-
н3313	н3314	-
н3314	н3315	-
н3315	н3316	-
н3316	н3317	-
н3317	н3318	-
н3318	н3247	-
н3319	н3320	-
н3320	н3321	-
н3321	н3322	-
н3322	н3323	-
н3323	н3324	-
н3324	н3325	-
н3325	н3326	-

**Текстовое описание местоположения границ населенных пунктов,
территориальных зон**

Прохождение границы		Описание прохождения границы
от точки	до точки	
1	2	3
н3326	н3327	-
н3327	н3328	-
н3328	н3329	-
н3329	н3330	-
н3330	н3331	-
н3331	н3319	-
н3332	н3333	-
н3333	н3334	-
н3334	н3335	-
н3335	н3336	-
н3336	н3337	-
н3337	н3338	-
н3338	н3339	-
н3339	н3340	-
н3340	н3341	-
н3341	н3332	-
н3342	н3343	-
н3343	н3344	-
н3344	н3345	-
н3345	н3346	-
н3346	н3347	-

н3347	н3348	-
н3348	н3349	-
н3349	н3350	-
н3350	н3351	-
н3351	н3352	-
н3352	н3353	-
н3353	н3354	-
н3354	н3355	-
н3355	н3356	-
н3356	н3357	-
н3357	н3358	-
н3358	н3359	-
н3359	н3360	-
н3360	н3361	-
н3361	н3362	-
н3362	н3363	-

**Текстовое описание местоположения границ населенных пунктов,
территориальных зон**

Прохождение границы		Описание прохождения границы
от точки	до точки	
1	2	3
н3363	н3342	-
н3364	н3365	-
н3365	н3366	-
н3366	н3367	-
н3367	н3368	-
н3368	н3369	-
н3369	н3370	-
н3370	н3371	-
н3371	н3372	-
н3372	н3373	-
н3373	н3374	-
н3374	н3375	-
н3375	н3376	-
н3376	н3377	-
н3377	н3378	-
н3378	н3379	-
н3379	н3380	-
н3380	н3381	-
н3381	н3382	-
н3382	н3383	-
н3383	н3384	-

н3384	н3385	-
н3385	н3386	-
н3386	н3387	-
н3387	н3388	-
н3388	н3389	-
н3389	н3390	-
н3390	н3391	-
н3391	н3392	-
н3392	н3393	-
н3393	н3394	-
н3394	н3395	-
н3395	н3396	-
н3396	н3397	-
н3397	н3398	-
н3398	н3399	-
н3399	н3400	-

**Текстовое описание местоположения границ населенных пунктов,
территориальных зон**

Прохождение границы		Описание прохождения границы
от точки	до точки	
1	2	3
н3400	н3364	-
н3401	н3402	-
н3402	н3403	-
н3403	н3404	-
н3404	н3405	-
н3405	н3406	-
н3406	н3407	-
н3407	н3408	-
н3408	н3409	-
н3409	н3410	-
н3410	н3411	-
н3411	н3412	-
н3412	н3413	-
н3413	н3414	-
н3414	н3401	-
н3415	н3416	-
н3416	н3417	-
н3417	н3418	-
н3418	н3419	-
н3419	н3420	-
н3420	н3421	-

н3421	н3422	-
н3422	н3423	-
н3423	н3424	-
н3424	н3425	-
н3425	н3426	-
н3426	н3427	-
н3427	н3428	-
н3428	н3429	-
н3429	н3430	-
н3430	н3431	-
н3431	н3432	-
н3432	н3433	-
н3433	н3434	-
н3434	н3435	-
н3435	н3436	-
н3436	н3437	-

**Текстовое описание местоположения границ населенных пунктов,
территориальных зон**

Прохождение границы		Описание прохождения границы
от точки	до точки	
1	2	3
н3437	н3438	-
н3438	н3439	-
н3439	н3440	-
н3440	н3441	-
н3441	н3442	-
н3442	н3443	-
н3443	н3444	-
н3444	н3445	-
н3445	н3415	-
н3446	н3447	-
н3447	н3448	-
н3448	н3449	-
н3449	н3450	-
н3450	н3451	-
н3451	н3452	-
н3452	н3453	-
н3453	н3454	-
н3454	н3455	-
н3455	н3456	-
н3456	н3457	-
н3457	н3458	-

н3458	н3459	-
н3459	н3460	-
н3460	н3461	-
н3461	н3462	-
н3462	н3463	-
н3463	н3464	-
н3464	н3465	-
н3465	н3466	-
н3466	н3467	-
н3467	н3468	-
н3468	н3469	-
н3469	н3470	-
н3470	н3471	-
н3471	н3472	-
н3472	н3473	-
н3473	н3474	-

**Текстовое описание местоположения границ населенных пунктов,
территориальных зон**

Прохождение границы		Описание прохождения границы
от точки	до точки	
1	2	3
н3474	н3475	-
н3475	н3476	-
н3476	н3477	-
н3477	н3478	-
н3478	н3479	-
н3479	н3480	-
н3480	н3481	-
н3481	н3482	-
н3482	н3483	-
н3483	н3484	-
н3484	н3485	-
н3485	н3486	-
н3486	н3487	-
н3487	н3488	-
н3488	н3489	-
н3489	н3490	-
н3490	н3491	-
н3491	н3492	-
н3492	н3493	-
н3493	н3494	-
н3494	н3495	-

н3495	н3496	-
н3496	н3497	-
н3497	н3498	-
н3498	н3499	-
н3499	н3500	-
н3500	н3501	-
н3501	н3502	-
н3502	н3503	-
н3503	н3504	-
н3504	н3505	-
н3505	н3506	-
н3506	н3507	-
н3507	н3508	-
н3508	н3509	-
н3509	н3510	-
н3510	н3511	-

**Текстовое описание местоположения границ населенных пунктов,
территориальных зон**

Прохождение границы		Описание прохождения границы
от точки	до точки	
1	2	3
н3511	н3512	-
н3512	н3446	-
н3513	н3514	-
н3514	н3515	-
н3515	н3516	-
н3516	н3517	-
н3517	н3518	-
н3518	н3519	-
н3519	н3520	-
н3520	н3521	-
н3521	н3522	-
н3522	н3523	-
н3523	н3524	-
н3524	н3525	-
н3525	н3526	-
н3526	н3527	-
н3527	н3528	-
н3528	н3529	-
н3529	н3530	-
н3530	н3531	-
н3531	н3532	-

н3532	н3533	-
н3533	н3534	-
н3534	н3535	-
н3535	н3536	-
н3536	н3537	-
н3537	н3538	-
н3538	н3513	-
н3189	н3188	-
н3188	н3187	-
н3187	н3539	-
н3539	н3540	-
н3540	н3541	-
н3541	н3542	-
н3542	н3543	-
н3543	н3544	-
н3544	н3207	-

**Текстовое описание местоположения границ населенных пунктов,
территориальных зон**

Прохождение границы		Описание прохождения границы
от точки	до точки	
1	2	3
н3207	н3205	-
н3205	н3204	-
н3204	н3203	-
н3203	н3545	-
н3545	н3201	-
н3201	н3200	-
н3200	н3199	-
н3199	н3198	-
н3198	н3197	-
н3197	н3196	-
н3196	н3546	-
н3546	н3194	-
н3194	н3193	-
н3193	н3192	-
н3192	н3547	-
н3547	н3190	-
н3190	н3189	-
н3548	н3549	-
н3549	н3550	-
н3550	н3551	-
н3551	н3552	-

н3552	н3553	-
н3553	н3554	-
н3554	н3555	-
н3555	н3556	-
н3556	н3548	-
н3557	н3558	-
н3558	н3559	-
н3559	н3560	-
н3560	н3561	-
н3561	н3562	-
н3562	н3563	-
н3563	н3564	-
н3564	н3565	-
н3565	н3566	-
н3566	н3567	-
н3567	н3568	-

**Текстовое описание местоположения границ населенных пунктов,
территориальных зон**

Прохождение границы		Описание прохождения границы
от точки	до точки	
1	2	3
н3568	н3569	-
н3569	н3570	-
н3570	н3571	-
н3571	н3572	-
н3572	н3573	-
н3573	н3574	-
н3574	н3575	-
н3575	н3576	-
н3576	н3577	-
н3577	н3578	-
н3578	н3579	-
н3579	н3580	-
н3580	н3581	-
н3581	н3582	-
н3582	н3583	-
н3583	н3584	-
н3584	н3585	-
н3585	н3586	-
н3586	н3587	-
н3587	н3588	-
н3588	н3589	-

н3589	н3557	-
н3590	н3591	-
н3591	н3592	-
н3592	н3593	-
н3593	н3594	-
н3594	н3595	-
н3595	н3596	-
н3596	н3597	-
н3597	н3598	-
н3598	н3599	-
н3599	н3600	-
н3600	н3601	-
н3601	н3602	-
н3602	н3603	-
н3603	н3604	-
н3604	н3605	-

**Текстовое описание местоположения границ населенных пунктов,
территориальных зон**

Прохождение границы		Описание прохождения границы
от точки	до точки	
1	2	3
н3605	н3606	-
н3606	н3607	-
н3607	н3608	-
н3608	н3609	-
н3609	н3610	-
н3610	н3611	-
н3611	н3612	-
н3612	н3613	-
н3613	н3590	-
н3614	н3615	-
н3615	н3616	-
н3616	н3617	-
н3617	н3618	-
н3618	н3619	-
н3619	н3620	-
н3620	н3621	-
н3621	н3622	-
н3622	н3623	-
н3623	н3624	-
н3624	н3625	-
н3625	н3626	-

н3626	н3627	-
н3627	н3628	-
н3628	н3629	-
н3629	н3630	-
н3630	н3631	-
н3631	н3632	-
н3632	н3633	-
н3633	н3634	-
н3634	н3635	-
н3635	н3636	-
н3636	н3637	-
н3637	н3638	-
н3638	н3639	-
н3639	н3614	-
н3640	н3641	-
н3641	н3642	-

**Текстовое описание местоположения границ населенных пунктов,
территориальных зон**

Прохождение границы		Описание прохождения границы
от точки	до точки	
1	2	3
н3642	н3643	-
н3643	н3644	-
н3644	н3645	-
н3645	н3646	-
н3646	н3647	-
н3647	н3648	-
н3648	н3649	-
н3649	н3650	-
н3650	н3651	-
н3651	н3652	-
н3652	н3653	-
н3653	н3654	-
н3654	н3655	-
н3655	н3656	-
н3656	н3657	-
н3657	н3658	-
н3658	н3659	-
н3659	н3660	-
н3660	н3661	-
н3661	н3662	-
н3662	н3663	-

н3663	н3664	-
н3664	н3665	-
н3665	н3666	-
н3666	н3667	-
н3667	н3668	-
н3668	н3669	-
н3669	н3670	-
н3670	н3671	-
н3671	н3672	-
н3672	н3673	-
н3673	н3674	-
н3674	н3675	-
н3675	н3676	-
н3676	н3677	-
н3677	н3678	-
н3678	н3679	-

**Текстовое описание местоположения границ населенных пунктов,
территориальных зон**

Прохождение границы		Описание прохождения границы
от точки	до точки	
1	2	3
н3679	н3680	-
н3680	н3681	-
н3681	н3640	-
н3682	н3683	-
н3683	н3684	-
н3684	н3685	-
н3685	н3686	-
н3686	н3687	-
н3687	н3688	-
н3688	н3689	-
н3689	н3690	-
н3690	н3691	-
н3691	н3692	-
н3692	н3693	-
н3693	н3694	-
н3694	н3695	-
н3695	н3696	-
н3696	н3697	-
н3697	н3698	-
н3698	н3699	-
н3699	н3700	-

н3700	н3701	-
н3701	н3702	-
н3702	н3703	-
н3703	н3704	-
н3704	н3705	-
н3705	н3706	-
н3706	н3707	-
н3707	н3708	-
н3708	н3709	-
н3709	н3710	-
н3710	н3711	-
н3711	н3712	-
н3712	н3713	-
н3713	н3714	-
н3714	н3715	-
н3715	н3716	-

**Текстовое описание местоположения границ населенных пунктов,
территориальных зон**

Прохождение границы		Описание прохождения границы
от точки	до точки	
1	2	3
н3716	н3717	-
н3717	н3718	-
н3718	н3719	-
н3719	н3720	-
н3720	н3721	-
н3721	н3722	-
н3722	н3723	-
н3723	н3724	-
н3724	н3725	-
н3725	н3726	-
н3726	н3727	-
н3727	н3728	-
н3728	н3729	-
н3729	н3730	-
н3730	н3731	-
н3731	н3732	-
н3732	н3733	-
н3733	н3734	-
н3734	н3735	-
н3735	н3736	-
н3736	н3737	-

н3737	н3737	-
н3737	н3738	-
н3738	н3739	-
н3739	н3740	-
н3740	н3741	-
н3741	н3682	-
н3742	н3743	-
н3743	н3744	-
н3744	н3745	-
н3745	н3746	-
н3746	н3747	-
н3747	н3748	-
н3748	н3749	-
н3749	н3750	-
н3750	н3751	-
н3751	н3752	-

**Текстовое описание местоположения границ населенных пунктов,
территориальных зон**

Прохождение границы		Описание прохождения границы
от точки	до точки	
1	2	3
н3752	н3753	-
н3753	н3754	-
н3754	н3755	-
н3755	н3756	-
н3756	н3757	-
н3757	н3758	-
н3758	н3759	-
н3759	н3742	-
н3760	н3761	-
н3761	н3762	-
н3762	н3763	-
н3763	н3764	-
н3764	н3765	-
н3765	н3766	-
н3766	н3767	-
н3767	н3768	-
н3768	н3769	-
н3769	н3770	-
н3770	н3771	-
н3771	н3772	-
н3772	н3773	-

н3773	н3774	-
н3774	н3775	-
н3775	н3776	-
н3776	н3777	-
н3777	н3778	-
н3778	н3779	-
н3779	н3780	-
н3780	н3781	-
н3781	н3782	-
н3782	н3783	-
н3783	н3784	-
н3784	н3785	-
н3785	н3786	-
н3786	н3787	-
н3787	н3788	-
н3788	н3789	-

**Текстовое описание местоположения границ населенных пунктов,
территориальных зон**

Прохождение границы		Описание прохождения границы
от точки	до точки	
1	2	3
н3789	н3790	-
н3790	н3791	-
н3791	н3792	-
н3792	н3793	-
н3793	н3794	-
н3794	н3795	-
н3795	н3796	-
н3796	н3797	-
н3797	н3798	-
н3798	н3799	-
н3799	н3800	-
н3800	н3801	-
н3801	н3802	-
н3802	н3803	-
н3803	н3804	-
н3804	н3805	-
н3805	н3806	-
н3806	н3807	-
н3807	н3808	-
н3808	н3809	-
н3809	н3810	-

н3810	н3811	-
н3811	н3812	-
н3812	н3813	-
н3813	н3814	-
н3814	н3815	-
н3815	н3816	-
н3816	н3817	-
н3817	н3818	-
н3818	н3819	-
н3819	н3820	-
н3820	н3821	-
н3821	н3822	-
н3822	н3823	-
н3823	н3824	-
н3824	н3825	-
н3825	н3826	-

**Текстовое описание местоположения границ населенных пунктов,
территориальных зон**

Прохождение границы		Описание прохождения границы
от точки	до точки	
1	2	3
н3826	н3827	-
н3827	н3760	-
н3828	н3829	-
н3829	н3830	-
н3830	н3831	-
н3831	н3828	-
н3832	н3833	-
н3833	н3834	-
н3834	н3835	-
н3835	н3836	-
н3836	н3837	-
н3837	н3832	-
н3838	н3839	-
н3839	н3840	-
н3840	н3841	-
н3841	н3838	-
н3842	н3843	-
н3843	н3844	-
н3844	н3845	-
н3845	н3846	-
н3846	н3847	-

н3847	н3848	-
н3848	н3849	-
н3849	н3850	-
н3850	н3851	-
н3851	н3852	-
н3852	н3853	-
н3853	н3854	-
н3854	н3855	-
н3855	н3856	-
н3856	н3857	-
н3857	н3858	-
н3858	н3842	-
н3859	н3860	-
н3860	н3861	-
н3861	н3862	-
н3862	н3863	-

**Текстовое описание местоположения границ населенных пунктов,
территориальных зон**

Прохождение границы		Описание прохождения границы
от точки	до точки	
1	2	3
н3863	н3864	-
н3864	н3865	-
н3865	н3866	-
н3866	н3867	-
н3867	н3868	-
н3868	н3869	-
н3869	н3870	-
н3870	н3871	-
н3871	н3872	-
н3872	н3859	-
н3873	н3874	-
н3874	н3875	-
н3875	н3876	-
н3876	н3877	-
н3877	н3878	-
н3878	н3879	-
н3879	н3880	-
н3880	н3881	-
н3881	н3882	-
н3882	н3883	-
н3883	н3884	-

н3884	н3885	-
н3885	н3886	-
н3886	н3887	-
н3887	н3888	-
н3888	н3889	-
н3889	н3890	-
н3890	н3891	-
н3891	н3892	-
н3892	н3893	-
н3893	н3894	-
н3894	н3895	-
н3895	н3896	-
н3896	н3897	-
н3897	н3898	-
н3898	н3899	-
н3899	н3900	-

**Текстовое описание местоположения границ населенных пунктов,
территориальных зон**

Прохождение границы		Описание прохождения границы
от точки	до точки	
1	2	3
н3900	н3901	-
н3901	н3902	-
н3902	н3903	-
н3903	н3904	-
н3904	н3905	-
н3905	н3906	-
н3906	н3907	-
н3907	н3908	-
н3908	н3909	-
н3909	н3910	-
н3910	н3911	-
н3911	н3912	-
н3912	н3913	-
н3913	н3914	-
н3914	н3915	-
н3915	н3916	-
н3916	н3917	-
н3917	н3918	-
н3918	н3919	-
н3919	н3920	-
н3920	н3921	-

н3921	н3922	-
н3922	н3923	-
н3923	н3924	-
н3924	н3925	-
н3925	н3926	-
н3926	н3927	-
н3927	н3928	-
н3928	н3929	-
н3929	н3930	-
н3930	н3931	-
н3931	н3873	-
н3932	н3933	-
н3933	н3934	-
н3934	н3935	-
н3935	н3936	-
н3936	н3937	-

**Текстовое описание местоположения границ населенных пунктов,
территориальных зон**

Прохождение границы		Описание прохождения границы
от точки	до точки	
1	2	3
н3937	н3938	-
н3938	н3939	-
н3939	н3940	-
н3940	н3941	-
н3941	н3942	-
н3942	н3943	-
н3943	н3944	-
н3944	н3945	-
н3945	н3946	-
н3946	н3947	-
н3947	н3948	-
н3948	н3949	-
н3949	н3950	-
н3950	н3951	-
н3951	н3952	-
н3952	н3953	-
н3953	н3954	-
н3954	н3955	-
н3955	н3956	-
н3956	н3957	-
н3957	н3958	-

н3958	н3959	-
н3959	н3960	-
н3960	н3961	-
н3961	н3962	-
н3962	н3963	-
н3963	н3964	-
н3964	н3965	-
н3965	н3966	-
н3966	н3967	-
н3967	н3968	-
н3968	н3969	-
н3969	н3970	-
н3970	н3971	-
н3971	н3972	-
н3972	н3973	-
н3973	н3974	-

**Текстовое описание местоположения границ населенных пунктов,
территориальных зон**

Прохождение границы		Описание прохождения границы
от точки	до точки	
1	2	3
н3974	н3975	-
н3975	н3976	-
н3976	н3977	-
н3977	н3978	-
н3978	н3979	-
н3979	н3980	-
н3980	н3981	-
н3981	н3982	-
н3982	н3983	-
н3983	н3984	-
н3984	н3985	-
н3985	н3986	-
н3986	н3987	-
н3987	н3988	-
н3988	н3989	-
н3989	н3990	-
н3990	н3991	-
н3991	н3992	-
н3992	н3993	-
н3993	н3994	-
н3994	н3995	-

н3995	н3996	-
н3996	н3997	-
н3997	н3998	-
н3998	н3999	-
н3999	н4000	-
н4000	н4001	-
н4001	н4002	-
н4002	н4003	-
н4003	н4004	-
н4004	н4005	-
н4005	н4006	-
н4006	н4007	-
н4007	н3932	-
н4008	н4009	-
н4009	н4010	-
н4010	н4011	-

**Текстовое описание местоположения границ населенных пунктов,
территориальных зон**

Прохождение границы		Описание прохождения границы
от точки	до точки	
1	2	3
н4011	н4012	-
н4012	н4013	-
н4013	н4014	-
н4014	н4015	-
н4015	н4016	-
н4016	н4017	-
н4017	н4018	-
н4018	н4019	-
н4019	н4020	-
н4020	н4008	-
н4021	н4022	-
н4022	н4023	-
н4023	н4024	-
н4024	н4025	-
н4025	н4026	-
н4026	н4027	-
н4027	н4028	-
н4028	н4029	-
н4029	н4030	-
н4030	н4031	-
н4031	н4032	-

н4032	н4033	-
н4033	н4034	-
н4034	н4035	-
н4035	н4036	-
н4036	н4037	-
н4037	н4038	-
н4038	н4039	-
н4039	н4040	-
н4040	н4041	-
н4041	н4042	-
н4042	н4043	-
н4043	н4044	-
н4044	н4045	-
н4045	н4046	-
н4046	н4047	-
н4047	н4048	-

**Текстовое описание местоположения границ населенных пунктов,
территориальных зон**

Прохождение границы		Описание прохождения границы
от точки	до точки	
1	2	3
н4048	н4049	-
н4049	н4050	-
н4050	н4051	-
н4051	н4052	-
н4052	н4053	-
н4053	н4054	-
н4054	н4055	-
н4055	н4021	-
н4056	н4057	-
н4057	н4058	-
н4058	н4059	-
н4059	н4060	-
н4060	н4061	-
н4061	н4062	-
н4062	н4063	-
н4063	н4064	-
н4064	н4065	-
н4065	н4066	-
н4066	н4067	-
н4067	н4068	-
н4068	н4069	-

н4069	н4070	-
н4070	н4071	-
н4071	н4072	-
н4072	н4073	-
н4073	н4074	-
н4074	н4075	-
н4075	н4076	-
н4076	н4077	-
н4077	н4078	-
н4078	н4079	-
н4079	н4080	-
н4080	н4081	-
н4081	н4082	-
н4082	н4083	-
н4083	н4084	-
н4084	н4085	-

**Текстовое описание местоположения границ населенных пунктов,
территориальных зон**

Прохождение границы		Описание прохождения границы
от точки	до точки	
1	2	3
н4085	н4086	-
н4086	н4087	-
н4087	н4088	-
н4088	н4089	-
н4089	н4090	-
н4090	н4091	-
н4091	н4092	-
н4092	н4093	-
н4093	н4094	-
н4094	н4095	-
н4095	н4096	-
н4096	н4097	-
н4097	н4098	-
н4098	н4099	-
н4099	н4100	-
н4100	н4101	-
н4101	н4102	-
н4102	н4103	-
н4103	н4104	-
н4104	н4105	-
н4105	н4106	-

н4106	н4107	-
н4107	н4108	-
н4108	н4109	-
н4109	н4110	-
н4110	н4111	-
н4111	н4112	-
н4112	н4113	-
н4113	н4056	-
н4114	н4115	-
н4115	н4116	-
н4116	н4117	-
н4117	н4118	-
н4118	н4119	-
н4119	н4120	-
н4120	н4121	-
н4121	н4122	-

**Текстовое описание местоположения границ населенных пунктов,
территориальных зон**

Прохождение границы		Описание прохождения границы
от точки	до точки	
1	2	3
н4122	н4123	-
н4123	н4124	-
н4124	н4125	-
н4125	н4126	-
н4126	н4127	-
н4127	н4128	-
н4128	н4129	-
н4129	н4130	-
н4130	н4131	-
н4131	н4132	-
н4132	н4133	-
н4133	н4134	-
н4134	н4135	-
н4135	н4136	-
н4136	н4137	-
н4137	н4138	-
н4138	н4139	-
н4139	н4114	-
н3206	н3205	-
н3205	н3207	-
н3207	н3206	-

н4140	н4141	-
н4141	н4142	-
н4142	н4143	-
н4143	н4144	-
н4144	н4145	-
н4145	н4146	-
н4146	н4147	-
н4147	н4148	-
н4148	н4149	-
н4149	н4150	-
н4150	н4151	-
н4151	н4152	-
н4152	н4153	-
н4153	н4154	-
н4154	н4155	-
н4155	н4156	-

**Текстовое описание местоположения границ населенных пунктов,
территориальных зон**

Прохождение границы		Описание прохождения границы
от точки	до точки	
1	2	3
н4156	н4157	-
н4157	н4158	-
н4158	н4140	-
н4159	н4159	-
н4159	н4160	-
н4160	н4161	-
н4161	н4162	-
н4162	н4163	-
н4163	н4164	-
н4164	н4165	-
н4165	н4166	-
н4166	н4167	-
н4167	н4168	-
н4168	н4169	-
н4169	н4170	-
н4170	н4171	-
н4171	н4172	-
н4172	н4173	-
н4173	н4174	-
н4174	н4175	-
н4175	н4159	-

н4176	н4177	-
н4177	н4178	-
н4178	н4179	-
н4179	н4180	-
н4180	н4181	-
н4181	н4182	-
н4182	н4183	-
н4183	н4176	-
н4184	н4185	-
н4185	н4186	-
н4186	н4187	-
н4187	н4188	-
н4188	н4189	-
н4189	н4190	-
н4190	н4191	-
н4191	н4192	-

**Текстовое описание местоположения границ населенных пунктов,
территориальных зон**

Прохождение границы		Описание прохождения границы
от точки	до точки	
1	2	3
н4192	н4193	-
н4193	н4194	-
н4194	н4195	-
н4195	н4196	-
н4196	н4197	-
н4197	н4198	-
н4198	н4199	-
н4199	н4200	-
н4200	н4201	-
н4201	н4202	-
н4202	н4203	-
н4203	н4204	-
н4204	н4205	-
н4205	н4206	-
н4206	н4207	-
н4207	н4208	-
н4208	н4209	-
н4209	н4210	-
н4210	н4211	-
н4211	н4212	-
н4212	н4213	-

н4213	н4214	-
н4214	н4215	-
н4215	н4216	-
н4216	н4217	-
н4217	н4218	-
н4218	н4219	-
н4219	н4220	-
н4220	н4221	-
н4221	н4222	-
н4222	н4184	-
н4223	н4224	-
н4224	н4225	-
н4225	н4226	-
н4226	н4227	-
н4227	н4228	-
н4228	н4229	-

**Текстовое описание местоположения границ населенных пунктов,
территориальных зон**

Прохождение границы		Описание прохождения границы
от точки	до точки	
1	2	
н4229	н4230	-
н4230	н4231	-
н4231	н4232	-
н4232	н4233	-
н4233	н4233	-
н4233	н4234	-
н4234	н4235	-
н4235	н4181	-
н4181	н4236	-
н4236	н4180	-
н4180	н4179	-
н4179	н4178	-
н4178	н4177	-
н4177	н4176	-
н4176	н4223	-
н4237	н4238	-
н4238	н4239	-
н4239	н4240	-
н4240	н4241	-
н4241	н4242	-
н4242	н4243	-

н4243	н4244	-
н4244	н4245	-
н4245	н4246	-
н4246	н4247	-
н4247	н4248	-
н4248	н4249	-
н4249	н4250	-
н4250	н4251	-
н4251	н4252	-
н4252	н4253	-
н4253	н4254	-
н4254	н4255	-
н4255	н4256	-
н4256	н4257	-
н4257	н4237	-
н4258	н4259	-

**Текстовое описание местоположения границ населенных пунктов,
территориальных зон**

Прохождение границы		Описание прохождения границы
от точки	до точки	
1	2	3
н4259	н4260	-
н4260	н4261	-
н4261	н4262	-
н4262	н4263	-
н4263	н4264	-
н4264	н4265	-
н4265	н4266	-
н4266	н4267	-
н4267	н4258	-
н4236	н4181	-
н4181	н4180	-
н4180	н4236	-
н4268	н4269	-
н4269	н4270	-
н4270	н4271	-
н4271	н4272	-
н4272	н4273	-
н4273	н4274	-
н4274	н4275	-
н4275	н4276	-
н4276	н4277	-

н4277	н4278	-
н4278	н4279	-
н4279	н4280	-
н4280	н4281	-
н4281	н4282	-
н4282	н4283	-
н4283	н4284	-
н4284	н4285	-
н4285	н4286	-
н4286	н4287	-
н4287	н4288	-
н4288	н4289	-
н4289	н4290	-
н4290	н4291	-
н4291	н4292	-
н4292	н4293	-

**Текстовое описание местоположения границ населенных пунктов,
территориальных зон**

Прохождение границы		Описание прохождения границы
от точки	до точки	
1	2	3
н4293	н4294	-
н4294	н4295	-
н4295	н4296	-
н4296	н4297	-
н4297	н4298	-
н4298	н4299	-
н4299	н4300	-
н4300	н4301	-
н4301	н4302	-
н4302	н4303	-
н4303	н4304	-
н4304	н4305	-
н4305	н4306	-
н4306	н4307	-
н4307	н4308	-
н4308	н4309	-
н4309	н4310	-
н4310	н4311	-
н4311	н4312	-
н4312	н4313	-
н4313	н4314	-

н4314	н4315	-
н4315	н4316	-
н4316	н4317	-
н4317	н4318	-
н4318	н4319	-
н4319	н4320	-
н4320	н4321	-
н4321	н4322	-
н4322	н4323	-
н4323	н4324	-
н4324	н4325	-
н4325	н4326	-
н4326	н4268	-
н4327	н4328	-
н4328	н4329	-
н4329	н4330	-

**Текстовое описание местоположения границ населенных пунктов,
территориальных зон**

Прохождение границы		Описание прохождения границы
от точки	до точки	
1	2	3
н4330	н4331	-
н4331	н4332	-
н4332	н4333	-
н4333	н4334	-
н4334	н4335	-
н4335	н4336	-
н4336	н4337	-
н4337	н4338	-
н4338	н4339	-
н4339	н4340	-
н4340	н4341	-
н4341	н4342	-
н4342	н4343	-
н4343	н4344	-
н4344	н4345	-
н4345	н4346	-
н4346	н4347	-
н4347	н4348	-
н4348	н4349	-
н4349	н4350	-
н4350	н4351	-

н4351	н4327	-
н4352	н4353	-
н4353	н4354	-
н4354	н4355	-
н4355	н4356	-
н4356	н4357	-
н4357	н4358	-
н4358	н4359	-
н4359	н4360	-
н4360	н4361	-
н4361	н4362	-
н4362	н4363	-
н4363	н4364	-
н4364	н4365	-
н4365	н4366	-
н4366	н4367	-

**Текстовое описание местоположения границ населенных пунктов,
территориальных зон**

Прохождение границы		Описание прохождения границы
от точки	до точки	
1	2	3
н4367	н4368	-
н4368	н4369	-
н4369	н4370	-
н4370	н4371	-
н4371	н4372	-
н4372	н4373	-
н4373	н4374	-
н4374	н4375	-
н4375	н4376	-
н4376	н4377	-
н4377	н4378	-
н4378	н4379	-
н4379	н4380	-
н4380	н4381	-
н4381	н4382	-
н4382	н4383	-
н4383	н4384	-
н4384	н4385	-
н4385	н4386	-
н4386	н4387	-
н4387	н4388	-

н4388	н4389	-
н4389	н4390	-
н4390	н4391	-
н4391	н4392	-
н4392	н4352	-
н4393	н4394	-
н4394	н4395	-
н4395	н4396	-
н4396	н4393	-
н4397	н4398	-
н4398	н4399	-
н4399	н4400	-
н4400	н4401	-
н4401	н4402	-
н4402	н4403	-
н4403	н4404	-

**Текстовое описание местоположения границ населенных пунктов,
территориальных зон**

Прохождение границы		Описание прохождения границы
от точки	до точки	
1	2	3
н4404	н4405	-
н4405	н4406	-
н4406	н4407	-
н4407	н4408	-
н4408	н4409	-
н4409	н4410	-
н4410	н4411	-
н4411	н4412	-
н4412	н4413	-
н4413	н4414	-
н4414	н4415	-
н4415	н4416	-
н4416	н4417	-
н4417	н4418	-
н4418	н4419	-
н4419	н4420	-
н4420	н4421	-
н4421	н4422	-
н4422	н4423	-
н4423	н4424	-
н4424	н4425	-

н4425	н4426	-
н4426	н4427	-
н4427	н4428	-
н4428	н4429	-
н4429	н4430	-
н4430	н4431	-
н4431	н4432	-
н4432	н4433	-
н4433	н4434	-
н4434	н4435	-
н4435	н4436	-
н4436	н4437	-
н4437	н4438	-
н4438	н4439	-
н4439	н4440	-
н4440	н4441	-

**Текстовое описание местоположения границ населенных пунктов,
территориальных зон**

Прохождение границы		Описание прохождения границы
от точки	до точки	
1	2	3
н4441	н4442	-
н4442	н4443	-
н4443	н4444	-
н4444	н4445	-
н4445	н4446	-
н4446	н4447	-
н4447	н4448	-
н4448	н4449	-
н4449	н4450	-
н4450	н4451	-
н4451	н4452	-
н4452	н4453	-
н4453	н4454	-
н4454	н4455	-
н4455	н4456	-
н4456	н4457	-
н4457	н4458	-
н4458	н4459	-
н4459	н4460	-
н4460	н4461	-
н4461	н4462	-

н4462	н4463	-
н4463	н4464	-
н4464	н4465	-
н4465	н4466	-
н4466	н4467	-
н4467	н4468	-
н4468	н4469	-
н4469	н4470	-
н4470	н4471	-
н4471	н4472	-
н4472	н4473	-
н4473	н4474	-
н4474	н4475	-
н4475	н4476	-
н4476	н4477	-
н4477	н4478	-

**Текстовое описание местоположения границ населенных пунктов,
территориальных зон**

Прохождение границы		Описание прохождения границы
от точки	до точки	
1	2	3
н4478	н4479	-
н4479	н4480	-
н4480	н4481	-
н4481	н4482	-
н4482	н4483	-
н4483	н4484	-
н4484	н4485	-
н4485	н4486	-
н4486	н4487	-
н4487	н4488	-
н4488	н4489	-
н4489	н4490	-
н4490	н4491	-
н4491	н4492	-
н4492	н4493	-
н4493	н4494	-
н4494	н4495	-
н4495	н4496	-
н4496	н4497	-
н4497	н4498	-
н4498	н4499	-

н4499	н4500	-
н4500	н4501	-
н4501	н4502	-
н4502	н4503	-
н4503	н4504	-
н4504	н4505	-
н4505	н4506	-
н4506	н4507	-
н4507	н4508	-
н4508	н4509	-
н4509	н4510	-
н4510	н4511	-
н4511	н4512	-
н4512	н4513	-
н4513	н4514	-
н4514	н4515	-

**Текстовое описание местоположения границ населенных пунктов,
территориальных зон**

Прохождение границы		Описание прохождения границы
от точки	до точки	
1	2	3
н4515	н4516	-
н4516	н4517	-
н4517	н4518	-
н4518	н4519	-
н4519	н4520	-
н4520	н4521	-
н4521	н4522	-
н4522	н4523	-
н4523	н4524	-
н4524	н4525	-
н4525	н4526	-
н4526	н4527	-
н4527	н4528	-
н4528	н4529	-
н4529	н4530	-
н4530	н4531	-
н4531	н4532	-
н4532	н4533	-
н4533	н4534	-
н4534	н4535	-
н4535	н4536	-

н4536	н4537	-
н4537	н4538	-
н4538	н4539	-
н4539	н4540	-
н4540	н4541	-
н4541	н4542	-
н4542	н4543	-
н4543	н4544	-
н4544	н4545	-
н4545	н4546	-
н4546	н4547	-
н4547	н4338	-
н4338	н4337	-
н4337	н4336	-
н4336	н4335	-
н4335	н4397	-

**Текстовое описание местоположения границ населенных пунктов,
территориальных зон**

Прохождение границы		Описание прохождения границы
от точки	до точки	
1	2	3
н4548	н4549	-
н4549	н4550	-
н4550	н4551	-
н4551	н4548	-
н4552	н4553	-
н4553	н4554	-
н4554	н4555	-
н4555	н4556	-
н4556	н4557	-
н4557	н4558	-
н4558	н4559	-
н4559	н4560	-
н4560	н4561	-
н4561	н4562	-
н4562	н4563	-
н4563	н4564	-
н4564	н4552	-
н4565	н4566	-
н4566	н4567	-
н4567	н4568	-
н4568	н4569	-

н4569	н4570	-
н4570	н4571	-
н4571	н4572	-
н4572	н4573	-
н4573	н4574	-
н4574	н4575	-
н4575	н4576	-
н4576	н4577	-
н4577	н4578	-
н4578	н4579	-
н4579	н4580	-
н4580	н4581	-
н4581	н4582	-
н4582	н4583	-
н4583	н4584	-
н4584	н4585	-

**Текстовое описание местоположения границ населенных пунктов,
территориальных зон**

Прохождение границы		Описание прохождения границы
от точки	до точки	
1	2	3
н4585	н4565	-
н4586	н4587	-
н4587	н4588	-
н4588	н4589	-
н4589	н4590	-
н4590	н4591	-
н4591	н4592	-
н4592	н4593	-
н4593	н4594	-
н4594	н4595	-
н4595	н4596	-
н4596	н4597	-
н4597	н4598	-
н4598	н4599	-
н4599	н4600	-
н4600	н4601	-
н4601	н4602	-
н4602	н4603	-
н4603	н4604	-
н4604	н4586	-
н4605	н4606	-

н4606	н4607	-
н4607	н4608	-
н4608	н4609	-
н4609	н4610	-
н4610	н4611	-
н4611	н4612	-
н4612	н4613	-
н4613	н4614	-
н4614	н4615	-
н4615	н4616	-
н4616	н4617	-
н4617	н4618	-
н4618	н4619	-
н4619	н4620	-
н4620	н4621	-
н4621	н4622	-

**Текстовое описание местоположения границ населенных пунктов,
территориальных зон**

Прохождение границы		Описание прохождения границы
от точки	до точки	
1	2	3
н4622	н4623	-
н4623	н4624	-
н4624	н4625	-
н4625	н4626	-
н4626	н4627	-
н4627	н4628	-
н4628	н4629	-
н4629	н4630	-
н4630	н4631	-
н4631	н4632	-
н4632	н4633	-
н4633	н4634	-
н4634	н4635	-
н4635	н4636	-
н4636	н4637	-
н4637	н4638	-
н4638	н4639	-
н4639	н4640	-
н4640	н4641	-
н4641	н4642	-
н4642	н4643	-

н4643	н4644	-
н4644	н4645	-
н4645	н4646	-
н4646	н4647	-
н4647	н4648	-
н4648	н4649	-
н4649	н4650	-
н4650	н4651	-
н4651	н4652	-
н4652	н4653	-
н4653	н4654	-
н4654	н4655	-
н4655	н4656	-
н4656	н4657	-
н4657	н4658	-
н4658	н4659	-

**Текстовое описание местоположения границ населенных пунктов,
территориальных зон**

Прохождение границы		Описание прохождения границы
от точки	до точки	
1	2	3
н4659	н4660	-
н4660	н4661	-
н4661	н4662	-
н4662	н4663	-
н4663	н4664	-
н4664	н4665	-
н4665	н4605	-
н4666	н4667	-
н4667	н4668	-
н4668	н4669	-
н4669	н4670	-
н4670	н4671	-
н4671	н4672	-
н4672	н4666	-
н4673	н4674	-
н4674	н4675	-
н4675	н4676	-
н4676	н4677	-
н4677	н4678	-
н4678	н4679	-
н4679	н4680	-

н4680	н4681	-
н4681	н4682	-
н4682	н4683	-
н4683	н4684	-
н4684	н4685	-
н4685	н4686	-
н4686	н4687	-
н4687	н4688	-
н4688	н4689	-
н4689	н4690	-
н4690	н4691	-
н4691	н4692	-
н4692	н4693	-
н4693	н4694	-
н4694	н4695	-
н4695	н4696	-

**Текстовое описание местоположения границ населенных пунктов,
территориальных зон**

Прохождение границы		Описание прохождения границы
от точки	до точки	
1	2	3
н4696	н4697	-
н4697	н4698	-
н4698	н4699	-
н4699	н4700	-
н4700	н4701	-
н4701	н4702	-
н4702	н4703	-
н4703	н4704	-
н4704	н4705	-
н4705	н4706	-
н4706	н4707	-
н4707	н4708	-
н4708	н4709	-
н4709	н4710	-
н4710	н4711	-
н4711	н4712	-
н4712	н4713	-
н4713	н4714	-
н4714	н4715	-
н4715	н4716	-
н4716	н4717	-

н4717	н4718	-
н4718	н4719	-
н4719	н4720	-
н4720	н4721	-
н4721	н4722	-
н4722	н4723	-
н4723	н4724	-
н4724	н4725	-
н4725	н4726	-
н4726	н4727	-
н4727	н4728	-
н4728	н4729	-
н4729	н4730	-
н4730	н4731	-
н4731	н4732	-
н4732	н4733	-

**Текстовое описание местоположения границ населенных пунктов,
территориальных зон**

Прохождение границы		Описание прохождения границы
от точки	до точки	
1	2	3
н4733	н4734	-
н4734	н4735	-
н4735	н4736	-
н4736	н4737	-
н4737	н4738	-
н4738	н4739	-
н4739	н4740	-
н4740	н4741	-
н4741	н4742	-
н4742	н4743	-
н4743	н4744	-
н4744	н4745	-
н4745	н4673	-
н4746	н4747	-
н4747	н4748	-
н4748	н4749	-
н4749	н4750	-
н4750	н4751	-
н4751	н4752	-
н4752	н4753	-
н4753	н4754	-

н4754	н4755	-
н4755	н4756	-
н4756	н4746	-
н4757	н4758	-
н4758	н4759	-
н4759	н4760	-
н4760	н4761	-
н4761	н4762	-
н4762	н4763	-
н4763	н4764	-
н4764	н4765	-
н4765	н4766	-
н4766	н4767	-
н4767	н4768	-
н4768	н4769	-
н4769	н4757	-

**Текстовое описание местоположения границ населенных пунктов,
территориальных зон**

Прохождение границы		Описание прохождения границы
от точки	до точки	
1	2	3
н4770	н4771	-
н4771	н4772	-
н4772	н4773	-
н4773	н4774	-
н4774	н4775	-
н4775	н4770	-
н4776	н4777	-
н4777	н4778	-
н4778	н4779	-
н4779	н4776	-
н4780	н4781	-
н4781	н4782	-
н4782	н4783	-
н4783	н4780	-
н4784	н4785	-
н4785	н4786	-
н4786	н4787	-
н4787	н4788	-
н4788	н4789	-
н4789	н4790	-
н4790	н4791	-

н4791	н4792	-
н4792	н4793	-
н4793	н4794	-
н4794	н4784	-
н4795	н4796	-
н4796	н4797	-
н4797	н4798	-
н4798	н4799	-
н4799	н4800	-
н4800	н4801	-
н4801	н4802	-
н4802	н4803	-
н4803	н4804	-
н4804	н4805	-
н4805	н4806	-
н4806	н4807	-

**Текстовое описание местоположения границ населенных пунктов,
территориальных зон**

Прохождение границы		Описание прохождения границы
от точки	до точки	
1	2	3
н4807	н4808	-
н4808	н4809	-
н4809	н4810	-
н4810	н4795	-
н4811	н4812	-
н4812	н4813	-
н4813	н4814	-
н4814	н4815	-
н4815	н4816	-
н4816	н4817	-
н4817	н4818	-
н4818	н4819	-
н4819	н4820	-
н4820	н4821	-
н4821	н4822	-
н4822	н4823	-
н4823	н4824	-
н4824	н4825	-
н4825	н4826	-
н4826	н4827	-
н4827	н4828	-

н4828	н4829	-
н4829	н4830	-
н4830	н4831	-
н4831	н4832	-
н4832	н4833	-
н4833	н4834	-
н4834	н4835	-
н4835	н4836	-
н4836	н4837	-
н4837	н4838	-
н4838	н4839	-
н4839	н4840	-
н4840	н4841	-
н4841	н4842	-
н4842	н4843	-
н4843	н4844	-

**Текстовое описание местоположения границ населенных пунктов,
территориальных зон**

Прохождение границы		Описание прохождения границы
от точки	до точки	
1	2	3
н4844	н4845	-
н4845	н4846	-
н4846	н4847	-
н4847	н4848	-
н4848	н4849	-
н4849	н4850	-
н4850	н4851	-
н4851	н4852	-
н4852	н4853	-
н4853	н4854	-
н4854	н4855	-
н4855	н4856	-
н4856	н4857	-
н4857	н4858	-
н4858	н4859	-
н4859	н4811	-
н4860	н4861	-
н4861	н4862	-
н4862	н4863	-
н4863	н4864	-
н4864	н4865	-

н4865	н4866	-
н4866	н4867	-
н4867	н4868	-
н4868	н4869	-
н4869	н4860	-
н4870	н4871	-
н4871	н4872	-
н4872	н4873	-
н4873	н4870	-
н4874	н4875	-
н4875	н4876	-
н4876	н4877	-
н4877	н4878	-
н4878	н4879	-
н4879	н4880	-
н4880	н4881	-

**Текстовое описание местоположения границ населенных пунктов,
территориальных зон**

Прохождение границы		Описание прохождения границы
от точки	до точки	
1	2	3
н4881	н4882	-
н4882	н4883	-
н4883	н4874	-
н4884	н4885	-
н4885	н4886	-
н4886	н4887	-
н4887	н4888	-
н4888	н4889	-
н4889	н4884	-
н4890	н4891	-
н4891	н4892	-
н4892	н4893	-
н4893	н4894	-
н4894	н4895	-
н4895	н4890	-
н4896	н4897	-
н4897	н4897	-
н4897	н4898	-
н4898	н4899	-
н4899	н4900	-
н4900	н4901	-

н4901	н4902	-
н4902	н4903	-
н4903	н4904	-
н4904	н4905	-
н4905	н4906	-
н4906	н4907	-
н4907	н4908	-
н4908	н4909	-
н4909	н4910	-
н4910	н4911	-
н4911	н4912	-
н4912	н4913	-
н4913	н4914	-
н4914	н4915	-
н4915	н4916	-
н4916	н4917	-

**Текстовое описание местоположения границ населенных пунктов,
территориальных зон**

Прохождение границы		Описание прохождения границы
от точки	до точки	
1	2	3
н4917	н4918	-
н4918	н4919	-
н4919	н4920	-
н4920	н4921	-
н4921	н4922	-
н4922	н4923	-
н4923	н4924	-
н4924	н4925	-
н4925	н4926	-
н4926	н4927	-
н4927	н4928	-
н4928	н4929	-
н4929	н4930	-
н4930	н4931	-
н4931	н4932	-
н4932	н4932	-
н4932	н4933	-
н4933	н4934	-
н4934	н4935	-
н4935	н4936	-
н4936	н4937	-

н4937	н4938	-
н4938	н4939	-
н4939	н4940	-
н4940	н4941	-
н4941	н4942	-
н4942	н4943	-
н4943	н4944	-
н4944	н4945	-
н4945	н4946	-
н4946	н4947	-
н4947	н4948	-
н4948	н4949	-
н4949	н4950	-
н4950	н4951	-
н4951	н4952	-
н4952	н4896	-

**Текстовое описание местоположения границ населенных пунктов,
территориальных зон**

Прохождение границы		Описание прохождения границы
от точки	до точки	
1	2	3
н4953	н4954	-
н4954	н4955	-
н4955	н4956	-
н4956	н4957	-
н4957	н4958	-
н4958	н4959	-
н4959	н4960	-
н4960	н4961	-
н4961	н4962	-
н4962	н4963	-
н4963	н4964	-
н4964	н4965	-
н4965	н4966	-
н4966	н4967	-
н4967	н4953	-
н4968	н4969	-
н4969	н4970	-
н4970	н4971	-
н4971	н4972	-
н4972	н4973	-
н4973	н4974	-

н4974	н4975	-
н4975	н4976	-
н4976	н4977	-
н4977	н4978	-
н4978	н4968	-
н4979	н4980	-
н4980	н4981	-
н4981	н4982	-
н4982	н4983	-
н4983	н4984	-
н4984	н4985	-
н4985	н4986	-
н4986	н4987	-
н4987	н4988	-
н4988	н4989	-
н4989	н4990	-

**Текстовое описание местоположения границ населенных пунктов,
территориальных зон**

Прохождение границы		Описание прохождения границы
от точки	до точки	
1	2	3
н4990	н4991	-
н4991	н4992	-
н4992	н4993	-
н4993	н4994	-
н4994	н4995	-
н4995	н4996	-
н4996	н4997	-
н4997	н4998	-
н4998	н4999	-
н4999	н5000	-
н5000	н5001	-
н5001	н5002	-
н5002	н5003	-
н5003	н5004	-
н5004	н5005	-
н5005	н5006	-
н5006	н5007	-
н5007	н5008	-
н5008	н5009	-
н5009	н5010	-
н5010	н5011	-

н5011	н5012	-
н5012	н5013	-
н5013	н5014	-
н5014	н5015	-
н5015	н5016	-
н5016	н5017	-
н5017	н5018	-
н5018	н5019	-
н5019	н5020	-
н5020	н5021	-
н5021	н5022	-
н5022	н4979	-
н5023	н5024	-
н5024	н5025	-
н5025	н5026	-
н5026	н5023	-

**Текстовое описание местоположения границ населенных пунктов,
территориальных зон**

Прохождение границы		Описание прохождения границы
от точки	до точки	
1	2	3
н5027	н5028	-
н5028	н5029	-
н5029	н5030	-
н5030	н5027	-
н5031	н5032	-
н5032	н5033	-
н5033	н5034	-
н5034	н5031	-
н5035	н5036	-
н5036	н5037	-
н5037	н5038	-
н5038	н5035	-
н5039	н5040	-
н5040	н5041	-
н5041	н5042	-
н5042	н5039	-
н5043	н5044	-
н5044	н5045	-
н5045	н5046	-
н5046	н5047	-
н5047	н5048	-

н5048	н5049	-
н5049	н5050	-
н5050	н5051	-
н5051	н5043	-
н5052	н5053	-
н5053	н5054	-
н5054	н5055	-
н5055	н5052	-
н5056	н5057	-
н5057	н5058	-
н5058	н5059	-
н5059	н5056	-
н5060	н5061	-
н5061	н5062	-
н5062	н5063	-
н5063	н5060	-

**Текстовое описание местоположения границ населенных пунктов,
территориальных зон**

Прохождение границы		Описание прохождения границы
от точки	до точки	
1	2	3
н5064	н5065	-
н5065	н5066	-
н5066	н5067	-
н5067	н5068	-
н5068	н5069	-
н5069	н5070	-
н5070	н5071	-
н5071	н5072	-
н5072	н5073	-
н5073	н5064	-
н5074	н5075	-
н5075	н5076	-
н5076	н5077	-
н5077	н5078	-
н5078	н5079	-
н5079	н5080	-
н5080	н5081	-
н5081	н5074	-
н5082	н5083	-
н5083	н5084	-
н5084	н5085	-

н5085	н5086	-
н5086	н5087	-
н5087	н5088	-
н5088	н5089	-
н5089	н5090	-
н5090	н5091	-
н5091	н5092	-
н5092	н5093	-
н5093	н5094	-
н5094	н5095	-
н5095	н5096	-
н5096	н5097	-
н5097	н5098	-
н5098	н5099	-
н5099	н5100	-
н5100	н5101	-

**Текстовое описание местоположения границ населенных пунктов,
территориальных зон**

Прохождение границы		Описание прохождения границы
от точки	до точки	
1	2	3
н5101	н5102	-
н5102	н5103	-
н5103	н5104	-
н5104	н5105	-
н5105	н5106	-
н5106	н5107	-
н5107	н5108	-
н5108	н5109	-
н5109	н5110	-
н5110	н5111	-
н5111	н5112	-
н5112	н5113	-
н5113	н5114	-
н5114	н5082	-
н5115	н5116	-
н5116	н5117	-
н5117	н5118	-
н5118	н5119	-
н5119	н5120	-
н5120	н5121	-
н5121	н5122	-

н5122	н5123	-
н5123	н5124	-
н5124	н5125	-
н5125	н5126	-
н5126	н5127	-
н5127	н5128	-
н5128	н5129	-
н5129	н5130	-
н5130	н5131	-
н5131	н5132	-
н5132	н5133	-
н5133	н5134	-
н5134	н5135	-
н5135	н5136	-
н5136	н5115	-
н5137	н5138	-

**Текстовое описание местоположения границ населенных пунктов,
территориальных зон**

Прохождение границы		Описание прохождения границы
от точки	до точки	
1	2	3
н5138	н5139	-
н5139	н5140	-
н5140	н5137	-
н5141	н5142	-
н5142	н5143	-
н5143	н5144	-
н5144	н5145	-
н5145	н5146	-
н5146	н5147	-
н5147	н5148	-
н5148	н5149	-
н5149	н5150	-
н5150	н5151	-
н5151	н5152	-
н5152	н5153	-
н5153	н5154	-
н5154	н5155	-
н5155	н5141	-
н5156	н5157	-
н5157	н5158	-
н5158	н5159	-

н5159	н5160	-
н5160	н5161	-
н5161	н5162	-
н5162	н5156	-
н5163	н5164	-
н5164	н5165	-
н5165	н5166	-
н5166	н5163	-
н5167	н5168	-
н5168	н5169	-
н5169	н5170	-
н5170	н5167	-
н5171	н5172	-
н5172	н5173	-
н5173	н5174	-
н5174	н5175	-

**Текстовое описание местоположения границ населенных пунктов,
территориальных зон**

Прохождение границы		Описание прохождения границы
от точки	до точки	
1	2	3
н5175	н5176	-
н5176	н5177	-
н5177	н5171	-
н5178	н5179	-
н5179	н5180	-
н5180	н5181	-
н5181	н5178	-
н5182	н5183	-
н5183	н5184	-
н5184	н5185	-
н5185	н5182	-
н5186	н5187	-
н5187	н5188	-
н5188	н5189	-
н5189	н5190	-
н5190	н5191	-
н5191	н5192	-
н5192	н5193	-
н5193	н5194	-
н5194	н5195	-
н5195	н5186	-

н5196	н5197	-
н5197	н5198	-
н5198	н5199	-
н5199	н5196	-
н5200	н5201	-
н5201	н5202	-
н5202	н5203	-
н5203	н5200	-
н5204	н5205	-
н5205	н5206	-
н5206	н5207	-
н5207	н5204	-
н5208	н5209	-
н5209	н5210	-
н5210	н5211	-
н5211	н5208	-

**Текстовое описание местоположения границ населенных пунктов,
территориальных зон**

Прохождение границы		Описание прохождения границы
от точки	до точки	
1	2	3
н5212	н5213	-
н5213	н5214	-
н5214	н5215	-
н5215	н5212	-
н5216	н5217	-
н5217	н5218	-
н5218	н5219	-
н5219	н5220	-
н5220	н5221	-
н5221	н5222	-
н5222	н5223	-
н5223	н5224	-
н5224	н5225	-
н5225	н5226	-
н5226	н5227	-
н5227	н5228	-
н5228	н5229	-
н5229	н5230	-
н5230	н5231	-
н5231	н5232	-
н5232	н5233	-

н5233	н5234	-
н5234	н5235	-
н5235	н5236	-
н5236	н5237	-
н5237	н5237	-
н5237	н5238	-
н5238	н5239	-
н5239	н5240	-
н5240	н5241	-
н5241	н5242	-
н5242	н5243	-
н5243	н5244	-
н5244	н5245	-
н5245	н5246	-
н5246	н5247	-
н5247	н5248	-

**Текстовое описание местоположения границ населенных пунктов,
территориальных зон**

Прохождение границы		Описание прохождения границы
от точки	до точки	
1	2	3
н5248	н5249	-
н5249	н5250	-
н5250	н5251	-
н5251	н5252	-
н5252	н5253	-
н5253	н5254	-
н5254	н5255	-
н5255	н5256	-
н5256	н5257	-
н5257	н5258	-
н5258	н5259	-
н5259	н5260	-
н5260	н5261	-
н5261	н5262	-
н5262	н5263	-
н5263	н5264	-
н5264	н5265	-
н5265	н5266	-
н5266	н5267	-
н5267	н5268	-
н5268	н5269	-

н5269	н5270	-
н5270	н5271	-
н5271	н5272	-
н5272	н5273	-
н5273	н5274	-
н5274	н5275	-
н5275	н5276	-
н5276	н5277	-
н5277	н5278	-
н5278	н5279	-
н5279	н5280	-
н5280	н5281	-
н5281	н5282	-
н5282	н5283	-
н5283	н5284	-
н5284	н5285	-

**Текстовое описание местоположения границ населенных пунктов,
территориальных зон**

Прохождение границы		Описание прохождения границы
от точки	до точки	
1	2	3
н5285	н5286	-
н5286	н5287	-
н5287	н5288	-
н5288	н5289	-
н5289	н5290	-
н5290	н5291	-
н5291	н5292	-
н5292	н5293	-
н5293	н5294	-
н5294	н5295	-
н5295	н5296	-
н5296	н5297	-
н5297	н5298	-
н5298	н5299	-
н5299	н5300	-
н5300	н5301	-
н5301	н5302	-
н5302	н5303	-
н5303	н5304	-
н5304	н5305	-
н5305	н5306	-

н5306	н5307	-
н5307	н5308	-
н5308	н5309	-
н5309	н5310	-
н5310	н5311	-
н5311	н5312	-
н5312	н5313	-
н5313	н5314	-
н5314	н5315	-
н5315	н5316	-
н5316	н5317	-
н5317	н5318	-
н5318	н5319	-
н5319	н5320	-
н5320	н5321	-
н5321	н5322	-

**Текстовое описание местоположения границ населенных пунктов,
территориальных зон**

Прохождение границы		Описание прохождения границы
от точки	до точки	
1	2	3
н5322	н5323	-
н5323	н5324	-
н5324	н5325	-
н5325	н5326	-
н5326	н5327	-
н5327	н5328	-
н5328	н5329	-
н5329	н5330	-
н5330	н5331	-
н5331	н5332	-
н5332	н5333	-
н5333	н5334	-
н5334	н5335	-
н5335	н5336	-
н5336	н5337	-
н5337	н5338	-
н5338	н5339	-
н5339	н5216	-
н5340	н5341	-
н5341	н5342	-
н5342	н5343	-

н5343	н5344	-
н5344	н5345	-
н5345	н5346	-
н5346	н5347	-
н5347	н5348	-
н5348	н5349	-
н5349	н5350	-
н5350	н5351	-
н5351	н5352	-
н5352	н5353	-
н5353	н5354	-
н5354	н5355	-
н5355	н5356	-
н5356	н5357	-
н5357	н5358	-
н5358	н5359	-

**Текстовое описание местоположения границ населенных пунктов,
территориальных зон**

Прохождение границы		Описание прохождения границы
от точки	до точки	
1	2	3
н5359	н5360	-
н5360	н5361	-
н5361	н5340	-
н5362	н5363	-
н5363	н5364	-
н5364	н5365	-
н5365	н5366	-
н5366	н5367	-
н5367	н5368	-
н5368	н5369	-
н5369	н5370	-
н5370	н5371	-
н5371	н5372	-
н5372	н5373	-
н5373	н5374	-
н5374	н5375	-
н5375	н5376	-
н5376	н5377	-
н5377	н5378	-
н5378	н5379	-
н5379	н5380	-

н5380	н5381	-
н5381	н5382	-
н5382	н5383	-
н5383	н5384	-
н5384	н5385	-
н5385	н5386	-
н5386	н5387	-
н5387	н5388	-
н5388	н5389	-
н5389	н5390	-
н5390	н5391	-
н5391	н5392	-
н5392	н5393	-
н5393	н5394	-
н5394	н5395	-
н5395	н5396	-

**Текстовое описание местоположения границ населенных пунктов,
территориальных зон**

Прохождение границы		Описание прохождения границы
от точки	до точки	
1	2	3
н5396	н5397	-
н5397	н5398	-
н5398	н5399	-
н5399	н5400	-
н5400	н5401	-
н5401	н5402	-
н5402	н5403	-
н5403	н5404	-
н5404	н5405	-
н5405	н5406	-
н5406	н5407	-
н5407	н5408	-
н5408	н5409	-
н5409	н5410	-
н5410	н5411	-
н5411	н5412	-
н5412	н5413	-
н5413	н5414	-
н5414	н5415	-
н5415	н5416	-
н5416	н5417	-

н5417	н5418	-
н5418	н5419	-
н5419	н5420	-
н5420	н5421	-
н5421	н5422	-
н5422	н5423	-
н5423	н5424	-
н5424	н5425	-
н5425	н5426	-
н5426	н5427	-
н5427	н5428	-
н5428	н5429	-
н5429	н5430	-
н5430	н5431	-
н5431	н5432	-
н5432	н5433	-

**Текстовое описание местоположения границ населенных пунктов,
территориальных зон**

Прохождение границы		Описание прохождения границы
от точки	до точки	
1	2	3
н5433	н5434	-
н5434	н5435	-
н5435	н5436	-
н5436	н5437	-
н5437	н5438	-
н5438	н5439	-
н5439	н5440	-
н5440	н5441	-
н5441	н5362	-
н5442	н5443	-
н5443	н5444	-
н5444	н5445	-
н5445	н5446	-
н5446	н5447	-
н5447	н5448	-
н5448	н5449	-
н5449	н5450	-
н5450	н5451	-
н5451	н5452	-
н5452	н5453	-
н5453	н5454	-

н5454	н5455	-
н5455	н5456	-
н5456	н5457	-
н5457	н5458	-
н5458	н5459	-
н5459	н5460	-
н5460	н5461	-
н5461	н5462	-
н5462	н5463	-
н5463	н5464	-
н5464	н5465	-
н5465	н5466	-
н5466	н5467	-
н5467	н5468	-
н5468	н5469	-
н5469	н5470	-

**Текстовое описание местоположения границ населенных пунктов,
территориальных зон**

Прохождение границы		Описание прохождения границы
от точки	до точки	
1	2	3
н5470	н5471	-
н5471	н5472	-
н5472	н5473	-
н5473	н5474	-
н5474	н5442	-
н5475	н5476	-
н5476	н5477	-
н5477	н5478	-
н5478	н5479	-
н5479	н5480	-
н5480	н5481	-
н5481	н5482	-
н5482	н5483	-
н5483	н5484	-
н5484	н5485	-
н5485	н5486	-
н5486	н5487	-
н5487	н5488	-
н5488	н5489	-
н5489	н5490	-
н5490	н5475	-

н5491	н5492	-
н5492	н5493	-
н5493	н5494	-
н5494	н5495	-
н5495	н5496	-
н5496	н5497	-
н5497	н5498	-
н5498	н5499	-
н5499	н5500	-
н5500	н5501	-
н5501	н5502	-
н5502	н5503	-
н5503	н5504	-
н5504	н5505	-
н5505	н5506	-
н5506	н5507	-

**Текстовое описание местоположения границ населенных пунктов,
территориальных зон**

Прохождение границы		Описание прохождения границы
от точки	до точки	
1	2	3
н5507	н5508	-
н5508	н5509	-
н5509	н5510	-
н5510	н5511	-
н5511	н5512	-
н5512	н5513	-
н5513	н5514	-
н5514	н5515	-
н5515	н5516	-
н5516	н5517	-
н5517	н5518	-
н5518	н5519	-
н5519	н5520	-
н5520	н5521	-
н5521	н5522	-
н5522	н5523	-
н5523	н5524	-
н5524	н5525	-
н5525	н5526	-
н5526	н5527	-
н5527	н5528	-

н5528	н5529	-
н5529	н5530	-
н5530	н5531	-
н5531	н5532	-
н5532	н5533	-
н5533	н5534	-
н5534	н5535	-
н5535	н5536	-
н5536	н5537	-
н5537	н5538	-
н5538	н5539	-
н5539	н5540	-
н5540	н5541	-
н5541	н5542	-
н5542	н5543	-
н5543	н5544	-


**Текстовое описание местоположения границ населенных пунктов,
территориальных зон**

Прохождение границы		Описание прохождения границы
от точки	до точки	
1	2	3
н5544	н5545	-
н5545	н5546	-
н5546	н5547	-
н5547	н5548	-
н5548	н5549	-
н5549	н5550	-
н5550	н5551	-
н5551	н5552	-
н5552	н5553	-
н5553	н5554	-
н5554	н5555	-
н5555	н5556	-
н5556	н5557	-
н5557	н5558	-
н5558	н5559	-
н5559	н5560	-
н5560	н5561	-
н5561	н5562	-
н5562	н5563	-
н5563	н5564	-
н5564	н5565	-

н5565	н5566	-
н5566	н5567	-
н5567	н5568	-
н5568	н5491	-
н5569	н5570	-
н5570	н5571	-
н5571	н5572	-
н5572	н5573	-
н5573	н5574	-
н5574	н5575	-
н5575	н5576	-
н5576	н5577	-
н5577	н5578	-
н5578	н5579	-
н5579	н5580	-
н5580	н5581	-

**Текстовое описание местоположения границ населенных пунктов,
территориальных зон**

Прохождение границы		Описание прохождения границы
от точки	до точки	
1	2	3
н5581	н5582	-
н5582	н5583	-
н5583	н5584	-
н5584	н5585	-
н5585	н5586	-
н5586	н5587	-
н5587	н5569	-



ОПИСАНИЕ МЕСТОПОЛОЖЕНИЯ ГРАНИЦ

Территориальная зона застройки малоэтажными жилыми домами В2

(наименование объекта, местоположение границ которого описано (далее - объект))


Раздел 1

Сведения об объекте

№ п/п	Характеристики объекта	Описание характеристик
1	2	3
1.	Местоположение объекта	Челябинская область, район Сосновский
2.	Площадь объекта +/- величина погрешности определения площади (Р +/- Дельта Р)	125192 +/- 124 м ²
3.	Иные характеристики объекта	<p>Основные виды разрешенного использования:</p> <ul style="list-style-type: none">- код 2.1.1 – малоэтажная многоквартирная жилая застройка: размещение малоэтажных многоквартирных домов (многоквартирные дома высотой до 4 этажей, включая мансардный); обустройство спортивных и детских площадок, площадок для отдыха; размещение объектов обслуживания жилой застройки во встроенных, пристроенных и встроенно-пристроенных помещениях малоэтажного многоквартирного дома, если общая площадь таких помещений в малоэтажном многоквартирном доме не составляет более 15% общей площади помещений дома;- код 3.1.1 – предоставление коммунальных услуг: размещение зданий и сооружений, обеспечивающих поставку воды, тепла, электричества, газа, отвод канализационных стоков, очистку и уборку объектов недвижимости (котельных, водозаборов, очистных сооружений, насосных станций, водопроводов, линий электропередач, трансформаторных подстанций, газопроводов, линий связи, телефонных станций, канализаций, стоянок, гаражей и мастерских для обслуживания уборочной и аварийной техники, сооружений, необходимых для сбора и плавки снега);- код 3.5.1 – дошкольное, начальное и среднее общее образование: объектов капитального строительства, предназначенных для просвещения, дошкольного, начального и среднего общего образования (детские ясли, детские сады, школы, лицеи, гимназии, художественные, музыкальные школы, образовательные кружки и иные организации, осуществляющие деятельность по воспитанию, образованию и просвещению, в том числе зданий, спортивных сооружений,

		<p>предназначенных для занятия обучающихся физической культурой и спортом);</p> <ul style="list-style-type: none">- код 5.1.2 – обеспечение занятий спортом в помещениях: размещение спортивных клубов, спортивных залов, бассейнов, физкультурно-оздоровительных комплексов в зданиях и сооружениях;- код 5.1.3 – площадки для занятий спортом: размещение площадок для занятия спортом и физкультурой на открытом воздухе (физкультурные площадки, беговые дорожки, поля для спортивной игры);- код 12.0 – земельные участки (территории) общего пользования: земельные участки общего пользования, содержание данного вида разрешенного использования включает в себя содержание видов разрешенного использования с кодами 12.0.1 - 12.0.2. Условно разрешенные виды использования:- код 2.1 – для индивидуального жилищного строительства: размещение жилого дома (отдельно стоящего здания количеством надземных этажей не более чем три, высотой не более двадцати метров, которое состоит из комнат и помещений вспомогательного использования, предназначенных для удовлетворения гражданами бытовых и иных нужд, связанных с их проживанием в таком здании, не предназначенного для раздела на самостоятельные объекты недвижимости); выращивание сельскохозяйственных культур; размещение индивидуальных гаражей и хозяйственных построек;- код 2.3 – блокированная жилая застройка: размещение жилого дома, имеющего одну или несколько общих стен с соседними жилыми домами (количеством этажей не более чем три, при общем количестве совмещенных домов не более десяти и каждый из которых предназначен для проживания одной семьи, имеет общую стену (общие стены) без проемов с соседним домом или соседними домами, расположен на отдельном земельном участке и имеет выход на территорию общего пользования (жилые дома блокированной застройки); разведение декоративных и плодовых деревьев, овощных и ягодных культур; размещение индивидуальных гаражей и иных вспомогательных сооружений; обустройство спортивных и детских площадок, площадок для отдыха;- код 3.3 – бытовое обслуживание: размещение объектов капитального строительства, предназначенных для оказания населению или организациям
--	--	---

		<p>бытовых услуг (мастерские мелкого ремонта, ателье, бани, парикмахерские, прачечные, химчистки, похоронные бюро);</p> <p>- код 4.4 – магазины: размещение объектов капитального строительства, предназначенных для продажи товаров, торговая площадь которых составляет до 5000 кв. м;</p> <p>- код 4.5 – банковская и страховая деятельность: размещение объектов капитального строительства, предназначенных для размещения организаций, оказывающих банковские и страховые услуги;</p> <p>- код 4.6 – общественное питание: размещение объектов капитального строительства в целях устройства мест общественного питания (рестораны, кафе, столовые, закусочные, бары);</p> <p>- код 6.8 – связь: размещение объектов связи, радиовещания, телевидения, включая воздушные радиорелейные, надземные и подземные кабельные линии связи, линии радиофикации, антенные поля, усилительные пункты на кабельных линиях связи, инфраструктуру спутниковой связи и телерадиовещания, за исключением объектов связи, размещение которых предусмотрено содержанием видов разрешенного использования с кодами 3.1.1, 3.2.3.</p> <p>Вспомогательные виды разрешенного использования:</p> <p>- код 2.7 – обслуживание жилой застройки: размещение объектов капитального строительства, размещение которых предусмотрено видами разрешенного использования с кодами 3.1, 3.2, 3.3, 3.4, 3.4.1, 3.5.1, 3.6, 3.7, 3.10.1, 4.1, 4.3, 4.4, 4.6, 5.1.2, 5.1.3, если их размещение необходимо для обслуживания жилой застройки, а также связано с проживанием граждан, не причиняет вреда окружающей среде и санитарному благополучию, не нарушает права жителей, не требует установления санитарной зоны;</p> <p>- код 2.7.1 – хранение автотранспорта: размещение отдельно стоящих и пристроенных гаражей, в том числе подземных, предназначенных для хранения автотранспорта, в том числе с разделением на машино-места, за исключением гаражей, размещение которых предусмотрено содержанием вида разрешенного использования с кодом 4.9</p>
--	--	---



Раздел 2

Сведения о местоположении границ объекта

1. Система координат МСК-74

2. Сведения о характерных точках границ объекта

Обозначение характерных точек границ	Координаты, м		Метод определения координат характерной точки	Средняя квадратическая погрешность положения характерной точки (Mt), м	Описание обозначения точки на местности (при наличии)
	X	Y			
1	2	3	4	5	6
n1	614455.36	2313914.46	Аналитический метод	0.10	-

н2	614517.00	2314010.00	Аналитический метод	0.10	-
н3	614537.00	2314041.00	Аналитический метод	0.10	-
н4	614439.00	2314112.00	Аналитический метод	0.10	-
н5	614441.40	2314133.00	Аналитический метод	0.10	-
н6	614428.18	2314161.50	Аналитический метод	0.10	-
н7	614382.51	2314195.37	Аналитический метод	0.10	-
н8	614358.55	2314211.95	Аналитический метод	0.10	-
н9	614336.08	2314233.76	Аналитический метод	0.10	-
н10	614329.59	2314240.05	Аналитический метод	0.10	-
н11	614324.28	2314245.20	Аналитический метод	0.10	-
н12	614313.88	2314255.30	Аналитический метод	0.10	-
н13	614310.03	2314256.67	Аналитический метод	0.10	-
н14	614274.14	2314124.03	Аналитический метод	0.10	-
н15	614263.02	2314083.44	Аналитический метод	0.10	-
н16	614383.08	2313979.24	Аналитический метод	0.10	-
н1	614455.36	2313914.46	Аналитический метод	0.10	-
н17	612861.11	2314228.26	Аналитический метод	0.10	-
н18	612871.10	2314202.33	Аналитический метод	0.10	-
н19	612861.43	2314148.76	Аналитический метод	0.10	-
н20	612856.11	2314002.19	Аналитический метод	0.10	-
н21	612852.10	2314001.51	Аналитический метод	0.10	-

2. Сведения о характерных точках границ объекта					
Обозначение характерных точек границ	Координаты, м		Метод определения координат характерной точки	Средняя квадратическая погрешность положения характерной точки (Mt), м	Описание обозначения точки на местности (при наличии)
	X	Y			
1	2	3	4	5	6
н22	612828.25	2314013.56	Аналитический метод	0.10	-
н23	612766.89	2314047.54	Аналитический метод	0.10	-
н24	612732.36	2314081.04	Аналитический метод	0.10	-
н25	612720.86	2314096.84	Аналитический метод	0.10	-

н26	612707.15	2314109.63	Аналитический метод	0.10	-
н27	612685.95	2314111.86	Аналитический метод	0.10	-
н28	612671.03	2314108.44	Аналитический метод	0.10	-
н29	612653.25	2314114.97	Аналитический метод	0.10	-
н30	612647.38	2314143.46	Аналитический метод	0.10	-
н31	612650.53	2314159.58	Аналитический метод	0.10	-
н32	612684.53	2314207.50	Аналитический метод	0.10	-
н33	612696.73	2314241.55	Аналитический метод	0.10	-
н34	612709.28	2314251.90	Аналитический метод	0.10	-
н35	612716.69	2314266.42	Аналитический метод	0.10	-
н36	612718.26	2314273.91	Аналитический метод	0.10	-
н37	612729.79	2314328.83	Аналитический метод	0.10	-
н38	612731.23	2314335.69	Аналитический метод	0.10	-
н39	612838.73	2314239.92	Аналитический метод	0.10	-
н40	612860.97	2314228.33	Аналитический метод	0.10	-
н40	612860.97	2314228.33	Аналитический метод	0.10	-
н17	612861.11	2314228.26	Аналитический метод	0.10	-
н41	614065.82	2314247.72	Аналитический метод	0.10	-
н42	614086.70	2314255.35	Аналитический метод	0.10	-
н43	614084.10	2314303.75	Аналитический метод	0.10	-
н44	614063.71	2314344.91	Аналитический метод	0.10	-

2. Сведения о характерных точках границ объекта					
Обозначение характерных точек границ	Координаты, м		Метод определения координат характерной точки	Средняя квадратическая погрешность положения характерной точки (Mt), м	Описание обозначения точки на местности (при наличии)
	X	Y			
1	2	3	4	5	6
н45	614086.09	2314356.00	Аналитический метод	0.10	-
н46	614188.58	2314337.94	Аналитический метод	0.10	-
н47	614192.31	2314320.63	Аналитический метод	0.10	-
н48	614195.51	2314318.42	Аналитический метод	0.10	-

н49	614204.88	2314330.28	Аналитический метод	0.10	-
н50	614209.57	2314327.57	Аналитический метод	0.10	-
н51	614203.63	2314313.45	Аналитический метод	0.10	-
н52	614213.26	2314308.25	Аналитический метод	0.10	-
н53	614210.81	2314297.45	Аналитический метод	0.10	-
н54	614198.03	2314302.70	Аналитический метод	0.10	-
н55	614203.63	2314289.52	Аналитический метод	0.10	-
н56	614207.68	2314279.99	Аналитический метод	0.10	-
н57	614216.02	2314268.94	Аналитический метод	0.10	-
н58	614230.57	2314249.66	Аналитический метод	0.10	-
н59	614233.59	2314245.66	Аналитический метод	0.10	-
н60	614241.66	2314228.35	Аналитический метод	0.10	-
н61	614244.96	2314221.27	Аналитический метод	0.10	-
н62	614247.96	2314190.00	Аналитический метод	0.10	-
н63	614249.27	2314185.28	Аналитический метод	0.10	-
н64	614235.55	2314134.54	Аналитический метод	0.10	-
н65	614232.26	2314122.56	Аналитический метод	0.10	-
н66	614229.25	2314111.57	Аналитический метод	0.10	-
н41	614065.82	2314247.72	Аналитический метод	0.10	-
н67	613632.30	2312217.90	Аналитический метод	0.10	-
н68	613663.11	2312211.14	Аналитический метод	0.10	-

2. Сведения о характерных точках границ объекта					
Обозначение характерных точек границ	Координаты, м		Метод определения координат характерной точки	Средняя квадратическая погрешность положения характерной точки (Mt), м	Описание обозначения точки на местности (при наличии)
	X	Y			
1	2	3	4	5	6
н69	613671.13	2312208.81	Аналитический метод	0.10	-
н70	613675.75	2312208.08	Аналитический метод	0.10	-
н71	613679.11	2312207.38	Аналитический метод	0.10	-
н72	613680.17	2312207.01	Аналитический метод	0.10	-

н73	613694.40	2312204.18	Аналитический метод	0.10	-
н74	613703.61	2312202.35	Аналитический метод	0.10	-
н75	613704.70	2312202.11	Аналитический метод	0.10	-
н76	613702.96	2312194.30	Аналитический метод	0.10	-
н77	613702.01	2312190.00	Аналитический метод	0.10	-
н78	613678.04	2312082.04	Аналитический метод	0.10	-
н79	613669.45	2312086.36	Аналитический метод	0.10	-
н80	613633.69	2312094.29	Аналитический метод	0.10	-
н81	613636.36	2312106.45	Аналитический метод	0.10	-
н82	613631.97	2312107.41	Аналитический метод	0.10	-
н83	613631.27	2312103.08	Аналитический метод	0.10	-
н84	613627.42	2312104.32	Аналитический метод	0.10	-
н85	613626.32	2312100.60	Аналитический метод	0.10	-
н86	613623.81	2312100.76	Аналитический метод	0.10	-
н87	613613.64	2312102.65	Аналитический метод	0.10	-
н88	613613.82	2312103.59	Аналитический метод	0.10	-
н89	613606.24	2312107.45	Аналитический метод	0.10	-
н90	613600.13	2312108.77	Аналитический метод	0.10	-
н91	613593.86	2312109.85	Аналитический метод	0.10	-
н92	613593.38	2312109.20	Аналитический метод	0.10	-
н93	613583.68	2312111.08	Аналитический метод	0.10	-

2. Сведения о характерных точках границ объекта					
Обозначение характерных точек границ	Координаты, м		Метод определения координат характерной точки	Средняя квадратическая погрешность положения характерной точки (Mt), м	Описание обозначения точки на местности (при наличии)
	X	Y			
1	2	3	4	5	6
н94	613583.99	2312112.76	Аналитический метод	0.10	-
н95	613558.95	2312118.30	Аналитический метод	0.10	-
н96	613559.67	2312122.37	Аналитический метод	0.10	-
н97	613562.45	2312138.02	Аналитический метод	0.10	-

3. Сведения о характерных точках части (частей) границы объекта							
Обозначение характерных точек части границы	Существующие координаты, м		Измененные (уточненные) координаты, м		Метод определения координат характерной точки	Средняя квадратическая погрешность положения характерной точки (Mt), м	Описание обозначения точки на местности (при наличии)
	X	Y	X	Y			
1	2	3	4	5	6	7	8
-	-	-	-	-	-	-	

Текстовое описание местоположения границ населенных пунктов, территориальных зон		
Прохождение границы		Описание прохождения границы
от точки	до точки	
1	2	3
н1	н2	-
н2	н3	-
н3	н4	-
н4	н5	-
н5	н6	-

н6	н7	-
н7	н8	-
н8	н9	-
н9	н10	-
н10	н11	-
н11	н12	-
н12	н13	-
н13	н14	-
н14	н15	-
н15	н16	-
н16	н1	-
н17	н18	-
н18	н19	-
н19	н20	-
н20	н21	-
н21	н22	-
н22	н23	-
н23	н24	-
н24	н25	-
н25	н26	-
н26	н27	-
н27	н28	-
н28	н29	-
н29	н30	-
н30	н31	-
н31	н32	-
н32	н33	-
н33	н34	-
н34	н35	-
н35	н36	-
н36	н37	-
н37	н38	-

**Текстовое описание местоположения границ населенных пунктов,
территориальных зон**

Прохождение границы		Описание прохождения границы
от точки	до точки	
1	2	
		3
н38	н39	-
н39	н40	-
н40	н40	-
н40	н17	-
н41	н42	-

н42	н43	-
н43	н44	-
н44	н45	-
н45	н46	-
н46	н47	-
н47	н48	-
н48	н49	-
н49	н50	-
н50	н51	-
н51	н52	-
н52	н53	-
н53	н54	-
н54	н55	-
н55	н56	-
н56	н57	-
н57	н58	-
н58	н59	-
н59	н60	-
н60	н61	-
н61	н62	-
н62	н63	-
н63	н64	-
н64	н65	-
н65	н66	-
н66	н41	-
н67	н68	-
н68	н69	-
н69	н70	-
н70	н71	-
н71	н72	-
н72	н73	-
н73	н74	-


**Текстовое описание местоположения границ населенных пунктов,
территориальных зон**

Прохождение границы		Описание прохождения границы
от точки	до точки	
1	2	
н74	н75	3
н75	н76	-
н76	н77	-
н77	н78	-
н78	н79	-

н79	н80	-
н80	н81	-
н81	н82	-
н82	н83	-
н83	н84	-
н84	н85	-
н85	н86	-
н86	н87	-
н87	н88	-
н88	н89	-
н89	н90	-
н90	н91	-
н91	н92	-
н92	н93	-
н93	н94	-
н94	н95	-
н95	н96	-
н96	н97	-
н97	н98	-
н98	н99	-
н99	н100	-
н100	н101	-
н101	н102	-
н102	н103	-
н103	н104	-
н104	н105	-
н105	н106	-
н106	н107	-
н107	н108	-
н108	н109	-
н109	н110	-
н110	н111	-

**Текстовое описание местоположения границ населенных пунктов,
территориальных зон**

Прохождение границы		Описание прохождения границы
от точки	до точки	
1	2	
н111	н112	-
н112	н67	-



ОПИСАНИЕ МЕСТОПОЛОЖЕНИЯ ГРАНИЦ

Территориальная зона застройки среднеэтажными жилыми домами ВЗ

(наименование объекта, местоположение границ которого описано (далее - объект))

Раздел 1

Сведения об объекте

№ п/п	Характеристики объекта	Описание характеристик
1	2	3
1.	Местоположение объекта	Челябинская область, район Сосновский
2.	Площадь объекта +/- величина погрешности определения площади (Р +/- Дельта Р)	481677 +/- 243 м ²
3.	Иные характеристики объекта	<p>Основные виды разрешенного использования:</p> <ul style="list-style-type: none">- код 2.1.1 – малоэтажная многоквартирная жилая застройка: размещение малоэтажных многоквартирных домов (многоквартирные дома высотой до 4 этажей, включая мансардный); обустройство спортивных и детских площадок, площадок для отдыха; размещение объектов обслуживания жилой застройки во встроенных, пристроенных и встроенно-пристроенных помещениях малоэтажного многоквартирного дома, если общая площадь таких помещений в малоэтажном многоквартирном доме не составляет более 15% общей площади помещений дома;- код 2.5 – среднеэтажная жилая застройка: размещение многоквартирных домов этажностью не выше восьми этажей; благоустройство и озеленение; размещение подземных гаражей и автостоянок; обустройство спортивных и детских площадок, площадок для отдыха; размещение объектов обслуживания жилой застройки во встроенных, пристроенных и встроенно-пристроенных помещениях многоквартирного дома, если общая площадь таких помещений в многоквартирном доме не составляет более 20% общей площади помещений дома;- код 3.1.1 – предоставление коммунальных услуг: размещение зданий и сооружений, обеспечивающих поставку воды, тепла, электричества, газа, отвод канализационных стоков, очистку и уборку объектов недвижимости (котельных, водозаборов, очистных сооружений, насосных станций, водопроводов, линий электропередач, трансформаторных подстанций, газопроводов, линий связи, телефонных станций, канализаций, стоянок, гаражей и мастерских для обслуживания уборочной

		<p>и аварийной техники, сооружений, необходимых для сбора и плавки снега);</p> <ul style="list-style-type: none">- код 3.5.1 – дошкольное, начальное и среднее общее образование: объектов капитального строительства, предназначенных для просвещения, дошкольного, начального и среднего общего образования (детские ясли, детские сады, школы, лицеи, гимназии, художественные, музыкальные школы, образовательные кружки и иные организации, осуществляющие деятельность по воспитанию, образованию и просвещению, в том числе зданий, спортивных сооружений, предназначенных для занятия обучающихся физической культурой и спортом);- код 4.4 – магазины: размещение объектов капитального строительства, предназначенных для продажи товаров, торговая площадь которых составляет до 5000 кв. м;- код 4.5 – банковская и страховая деятельность: размещение объектов капитального строительства, предназначенных для размещения организаций, оказывающих банковские и страховые услуги;- код 4.6 – общественное питание: размещение объектов капитального строительства в целях устройства мест общественного питания (рестораны, кафе, столовые, закусочные, бары);- код 5.1.2 – обеспечение занятий спортом в помещениях: размещение спортивных клубов, спортивных залов, бассейнов, физкультурно-оздоровительных комплексов в зданиях и сооружениях;- код 5.1.3 – площадки для занятий спортом: размещение площадок для занятия спортом и физкультурой на открытом воздухе (физкультурные площадки, беговые дорожки, поля для спортивной игры);- код 11.1 – общее пользование водными объектами: использование земельных участков, примыкающих к водным объектам способами, необходимыми для осуществления общего водопользования (водопользования, осуществляемого гражданами для личных нужд, а также забор (изъятие) водных ресурсов для целей питьевого и хозяйственно-бытового водоснабжения, купание, использование маломерных судов, водных мотоциклов и других технических средств, предназначенных для отдыха на водных объектах, водопой, если соответствующие запреты не установлены законодательством);- код 12.0 – земельные участки (территории) общего пользования: земельные участки общего пользования,
--	--	---

		<p>содержание данного вида разрешенного использования включает в себя содержание видов разрешенного использования с кодами 12.0.1 - 12.0.2. Условно разрешенные виды использования:</p> <ul style="list-style-type: none">- код 2.1 – для индивидуального жилищного строительства: размещение жилого дома (отдельно стоящего здания количеством надземных этажей не более чем три, высотой не более двадцати метров, которое состоит из комнат и помещений вспомогательного использования, предназначенных для удовлетворения гражданами бытовых и иных нужд, связанных с их проживанием в таком здании, не предназначенного для раздела на самостоятельные объекты недвижимости); выращивание сельскохозяйственных культур; размещение индивидуальных гаражей и хозяйственных построек;- код 2.3 – блокированная жилая застройка: размещение жилого дома, имеющего одну или несколько общих стен с соседними жилыми домами (количеством этажей не более чем три, при общем количестве совмещенных домов не более десяти и каждый из которых предназначен для проживания одной семьи, имеет общую стену (общие стены) без проемов с соседним домом или соседними домами, расположен на отдельном земельном участке и имеет выход на территорию общего пользования (жилые дома блокированной застройки); разведение декоративных и плодовых деревьев, овощных и ягодных культур; размещение индивидуальных гаражей и иных вспомогательных сооружений; обустройство спортивных и детских площадок, площадок для отдыха;- код 2.6 – многоэтажная жилая застройка (высотная застройка): размещение многоквартирных домов этажностью девять этажей и выше; благоустройство и озеленение придомовых территорий; обустройство спортивных и детских площадок, хозяйственных площадок и площадок для отдыха; размещение подземных гаражей и автостоянок, размещение объектов обслуживания жилой застройки во встроенных, пристроенных и встроено-пристроенных помещениях многоквартирного дома в отдельных помещениях дома, если площадь таких помещений в многоквартирном доме не составляет более 15% от общей площади дома;- код 3.2 – социальное обслуживание: размещение зданий, предназначенных для оказания гражданам социальной помощи, <p>содержание данного вида разрешенного</p>
--	--	---

		<p>использования включает в себя содержание видов разрешенного использования с кодами 3.2.1 - 3.2.4;</p> <ul style="list-style-type: none">- код 3.3 – бытовое обслуживание: размещение объектов капитального строительства, предназначенных для оказания населению или организациям бытовых услуг (мастерские мелкого ремонта, ателье, бани, парикмахерские, прачечные, химчистки, похоронные бюро);- код 3.4.1 – амбулаторно-поликлиническое обслуживание: размещение объектов капитального строительства, предназначенных для оказания гражданам амбулаторно-поликлинической медицинской помощи (поликлиники, фельдшерские пункты, пункты здравоохранения, центры матери и ребенка, диагностические центры, молочные кухни, станции донорства крови, клинические лаборатории);- код 3.6.1 – объекты культурно-досуговой деятельности: зданий, предназначенных для размещения музеев, выставочных залов, художественных галерей, домов культуры, библиотек, кинотеатров и кинозалов, театров, филармоний, концертных залов, планетариев;- код 3.7.1 – осуществление религиозных обрядов: размещение зданий и сооружений, предназначенных для совершения религиозных обрядов и церемоний (в том числе церкви, соборы, храмы, часовни, мечети, молельные дома, синагоги);- код 4.8.1 – развлекательные мероприятия: размещение зданий и сооружений, предназначенных для организации развлекательных мероприятий, путешествий, для размещения дискотек и танцевальных площадок, ночных клубов, аквапарков, боулинга, аттракционов и т. п., игровых автоматов (кроме игрового оборудования, используемого для проведения азартных игр), игровых площадок;- код 6.8 – связь: размещение объектов связи, радиовещания, телевидения, включая воздушные радиорелейные, надземные и подземные кабельные линии связи, линии радиофикации, антенные поля, усилительные пункты на кабельных линиях связи, инфраструктуру спутниковой связи и телерадиовещания, за исключением объектов связи, размещение которых предусмотрено содержанием видов разрешенного использования с кодами 3.1.1, 3.2.3;- код 8.3 – обеспечение внутреннего правопорядка: размещение объектов капитального строительства, необходимых для подготовки и поддержания в готовности органов внутренних дел,
--	--	---

		<p>Росгвардии и спасательных служб, в которых существует военизированная служба; размещение объектов гражданской обороны, за исключением объектов гражданской обороны, являющихся частями производственных зданий.</p> <p>Вспомогательные виды разрешенного использования:</p> <ul style="list-style-type: none">- код 2.7 – обслуживание жилой застройки: размещение объектов капитального строительства, размещение которых предусмотрено видами разрешенного использования с кодами 3.1, 3.2, 3.3, 3.4, 3.4.1, 3.5.1, 3.6, 3.7, 3.10.1, 4.1, 4.3, 4.4, 4.6, 5.1.2, 5.1.3, если их размещение необходимо для обслуживания жилой застройки, а также связано с проживанием граждан, не причиняет вреда окружающей среде и санитарному благополучию, не нарушает права жителей, не требует установления санитарной зоны;- код 2.7.1– хранение автотранспорта: размещение отдельно стоящих и пристроенных гаражей, в том числе подземных, предназначенных для хранения автотранспорта, в том числе с разделением на машино-места, за исключением гаражей, размещение которых предусмотрено содержанием вида разрешенного использования с кодом 4.9.

--

Раздел 2

Сведения о местоположении границ объекта

1. Система координат МСК-74

2. Сведения о характерных точках границ объекта

Обозначение характерных точек границ	Координаты, м		Метод определения координат характерной точки	Средняя квадратическая погрешность положения характерной точки (Mt), м	Описание обозначения точки на местности (при наличии)
	X	Y			
1	2	3	4	5	6
н1	612261.33	2313624.67	Аналитический метод	0.1	-
н2	612296.04	2313625.17	Аналитический метод	0.1	-
н3	612303.63	2313626.98	Аналитический метод	0.1	-
н4	612310.32	2313633.01	Аналитический метод	0.1	-
н5	612336.17	2313659.65	Аналитический метод	0.1	-
н6	612344.59	2313662.32	Аналитический метод	0.1	-
н7	612348.85	2313660.67	Аналитический метод	0.1	-
н8	612356.49	2313659.10	Аналитический метод	0.1	-
н9	612370.96	2313654.22	Аналитический метод	0.1	-
н10	612378.62	2313652.64	Аналитический метод	0.1	-
н11	612390.40	2313656.21	Аналитический метод	0.1	-
н12	612393.74	2313659.66	Аналитический метод	0.1	-
н13	612396.28	2313660.54	Аналитический метод	0.1	-

н14	612403.82	2313665.72	Аналитический метод	0.1	-
н15	612407.09	2313673.40	Аналитический метод	0.1	-
н16	612407.33	2313713.18	Аналитический метод	0.1	-
н17	612406.08	2313741.96	Аналитический метод	0.1	-
н18	612407.52	2313758.90	Аналитический метод	0.1	-
н19	612407.35	2313770.76	Аналитический метод	0.1	-
н20	612406.33	2313781.75	Аналитический метод	0.1	-
н21	612405.09	2313808.83	Аналитический метод	0.1	-
н22	612403.24	2313818.96	Аналитический метод	0.1	-

2. Сведения о характерных точках границ объекта					
Обозначение характерных точек границ	Координаты, м		Метод определения координат характерной точки	Средняя квадратическая погрешность положения характерной точки (Mt), м	Описание обозначения точки на местности (при наличии)
	X	Y			
1	2	3	4	5	6
н23	612399.89	2313873.10	Аналитический метод	0.1	-
н24	612399.57	2313895.12	Аналитический метод	0.1	-
н25	612400.15	2313913.74	Аналитический метод	0.1	-
н26	612404.56	2313958.68	Аналитический метод	0.1	-
н27	612410.75	2313997.73	Аналитический метод	0.1	-
н28	612417.29	2314013.90	Аналитический метод	0.1	-
н29	612434.38	2314059.88	Аналитический метод	0.1	-
н30	612439.27	2314073.49	Аналитический метод	0.1	-
н31	612448.35	2314089.73	Аналитический метод	0.1	-
н32	612457.48	2314102.56	Аналитический метод	0.1	-
н33	612462.41	2314111.09	Аналитический метод	0.1	-
н34	612462.98	2314111.97	Аналитический метод	0.1	-
н35	612402.01	2314112.54	Аналитический метод	0.1	-
н36	612398.45	2314200.79	Аналитический метод	0.1	-
н37	612393.88	2314327.40	Аналитический метод	0.1	-
н38	612375.14	2314336.12	Аналитический метод	0.1	-

н39	612368.96	2314338.76	Аналитический метод	0.1	-
н40	612300.41	2314375.63	Аналитический метод	0.1	-
н41	612300.04	2314378.81	Аналитический метод	0.1	-
н42	612262.75	2314423.67	Аналитический метод	0.1	-
н43	612195.11	2314446.06	Аналитический метод	0.1	-
н44	612185.72	2314447.84	Аналитический метод	0.1	-
н45	612150.45	2314452.17	Аналитический метод	0.1	-
н46	612111.28	2314443.14	Аналитический метод	0.1	-
н47	612091.81	2314441.26	Аналитический метод	0.1	-
н48	612093.81	2314424.02	Аналитический метод	0.1	-

2. Сведения о характерных точках границ объекта

Обозначение характерных точек границ	Координаты, м		Метод определения координат характерной точки	Средняя квадратическая погрешность положения характерной точки (Мт), м	Описание обозначения точки на местности (при наличии)
	X	Y			
1	2	3	4	5	6
н49	612075.76	2314421.47	Аналитический метод	0.1	-
н50	612072.44	2314434.79	Аналитический метод	0.1	-
н51	612056.87	2314430.80	Аналитический метод	0.1	-
н52	612053.44	2314433.56	Аналитический метод	0.1	-
н53	612039.93	2314427.29	Аналитический метод	0.1	-
н54	612024.49	2314422.29	Аналитический метод	0.1	-
н55	612024.06	2314422.80	Аналитический метод	0.1	-
н56	612006.97	2314418.55	Аналитический метод	0.1	-
н57	611990.55	2314412.62	Аналитический метод	0.1	-
н58	611981.93	2314406.55	Аналитический метод	0.1	-
н59	611969.85	2314403.63	Аналитический метод	0.1	-
н60	611967.73	2314406.47	Аналитический метод	0.1	-
н61	611962.20	2314402.68	Аналитический метод	0.1	-
н62	611943.50	2314390.59	Аналитический метод	0.1	-
н63	611925.46	2314377.18	Аналитический метод	0.1	-
н64	611934.01	2314366.27	Аналитический метод	0.1	-

н65	611911.93	2314352.48	Аналитический метод	0.1	-
н66	611909.48	2314355.48	Аналитический метод	0.1	-
н67	611896.54	2314345.58	Аналитический метод	0.1	-
н68	611878.64	2314332.06	Аналитический метод	0.1	-
н69	611873.79	2314321.83	Аналитический метод	0.1	-
н70	611871.22	2314319.32	Аналитический метод	0.1	-
н71	611868.15	2314317.13	Аналитический метод	0.1	-
н72	611842.37	2314301.50	Аналитический метод	0.1	-
н73	611840.17	2314300.11	Аналитический метод	0.1	-
н74	611837.33	2314298.32	Аналитический метод	0.1	-

2. Сведения о характерных точках границ объекта

Обозначение характерных точек границ	Координаты, м		Метод определения координат характерной точки	Средняя квадратическая погрешность положения характерной точки (M _t), м	Описание обозначения точки на местности (при наличии)
	X	Y			
1	2	3	4	5	6
н75	611820.28	2314287.67	Аналитический метод	0.1	-
н76	611821.44	2314281.63	Аналитический метод	0.1	-
н77	611801.64	2314263.38	Аналитический метод	0.1	-
н78	611788.76	2314248.77	Аналитический метод	0.1	-
н79	611782.56	2314241.81	Аналитический метод	0.1	-
н80	611773.39	2314234.14	Аналитический метод	0.1	-
н81	611766.05	2314224.40	Аналитический метод	0.1	-
н82	611757.87	2314221.18	Аналитический метод	0.1	-
н83	611738.71	2314202.18	Аналитический метод	0.1	-
н84	611735.94	2314202.81	Аналитический метод	0.1	-
н85	611699.22	2314183.29	Аналитический метод	0.1	-
н86	611674.84	2314168.69	Аналитический метод	0.1	-
н87	611648.97	2314152.17	Аналитический метод	0.1	-
н88	611633.69	2314140.48	Аналитический метод	0.1	-
н89	611617.36	2314136.12	Аналитический метод	0.1	-
н90	611669.73	2314123.07	Аналитический метод	0.1	-

н91	611685.07	2314116.51	Аналитический метод	0.1	-
н92	611691.89	2314112.38	Аналитический метод	0.1	-
н93	611690.48	2314094.58	Аналитический метод	0.1	-
н94	611690.80	2314073.43	Аналитический метод	0.1	-
н95	611687.16	2314031.87	Аналитический метод	0.1	-
н96	611685.67	2313960.74	Аналитический метод	0.1	-
н97	611688.49	2313942.15	Аналитический метод	0.1	-
н98	611693.78	2313927.83	Аналитический метод	0.1	-
н99	611703.26	2313918.67	Аналитический метод	0.1	-
н100	611715.16	2313913.76	Аналитический метод	0.1	-

2. Сведения о характерных точках границ объекта

Обозначение характерных точек границ	Координаты, м		Метод определения координат характерной точки	Средняя квадратическая погрешность положения характерной точки (M _t), м	Описание обозначения точки на местности (при наличии)
	X	Y			
1	2	3	4	5	6
н101	611739.01	2313904.80	Аналитический метод	0.1	-
н102	611748.42	2313898.17	Аналитический метод	0.1	-
н103	611756.15	2313890.67	Аналитический метод	0.1	-
н104	611763.08	2313880.60	Аналитический метод	0.1	-
н105	611782.36	2313835.18	Аналитический метод	0.1	-
н106	611791.03	2313821.74	Аналитический метод	0.1	-
н107	611797.10	2313812.54	Аналитический метод	0.1	-
н108	611803.95	2313807.55	Аналитический метод	0.1	-
н109	611814.17	2313803.45	Аналитический метод	0.1	-
н110	611842.22	2313796.25	Аналитический метод	0.1	-
н111	611860.90	2313792.31	Аналитический метод	0.1	-
н112	611886.36	2313788.44	Аналитический метод	0.1	-
н113	611899.93	2313786.95	Аналитический метод	0.1	-
н114	611908.52	2313779.46	Аналитический метод	0.1	-
н115	611940.35	2313743.53	Аналитический метод	0.1	-
н116	611951.60	2313729.30	Аналитический метод	0.1	-

н117	611961.96	2313715.91	Аналитический метод	0.1	-
н118	611975.74	2313699.19	Аналитический метод	0.1	-
н119	611987.77	2313687.50	Аналитический метод	0.1	-
н120	612011.74	2313669.24	Аналитический метод	0.1	-
н121	612026.23	2313662.68	Аналитический метод	0.1	-
н122	612035.60	2313659.43	Аналитический метод	0.1	-
н123	612048.34	2313657.06	Аналитический метод	0.1	-
н124	612072.94	2313653.20	Аналитический метод	0.1	-
н125	612096.72	2313649.33	Аналитический метод	0.1	-
н126	612127.26	2313644.70	Аналитический метод	0.1	-

2. Сведения о характерных точках границ объекта

Обозначение характерных точек границ	Координаты, м		Метод определения координат характерной точки	Средняя квадратическая погрешность положения характерной точки (M), м	Описание обозначения точки на местности (при наличии)
	X	Y			
1	2	3	4	5	6
н127	612155.25	2313640.87	Аналитический метод	0.1	-
н128	612173.94	2313636.92	Аналитический метод	0.1	-
н129	612207.07	2313630.64	Аналитический метод	0.1	-
н130	612239.31	2313625.18	Аналитический метод	0.1	-
н1	612261.33	2313624.67	Аналитический метод	0.1	-
н131	613884.00	2312718.83	Аналитический метод	0.1	-
н132	613828.83	2312737.64	Аналитический метод	0.1	-
н133	613804.06	2312768.47	Аналитический метод	0.1	-
н134	613791.70	2312801.42	Аналитический метод	0.1	-
н135	613789.72	2312847.48	Аналитический метод	0.1	-
н136	613810.98	2312845.50	Аналитический метод	0.1	-
н137	613822.38	2312844.44	Аналитический метод	0.1	-
н138	613904.81	2312866.23	Аналитический метод	0.1	-
н139	613940.42	2312848.70	Аналитический метод	0.1	-
н140	613893.93	2312720.40	Аналитический метод	0.1	-
н131	613884.00	2312718.83	Аналитический метод	0.1	-

--

**Текстовое описание местоположения границ
населенных пунктов, территориальных зон, особо охраняемых природных
территорий, зон с особыми условиями использования территорий**

Прохождение границы		Описание прохождения границы
от точки	до точки	
1	2	3
н1	н2	-
н2	н3	-
н3	н4	-
н4	н5	-
н5	н6	-
н6	н7	-
н7	н8	-
н8	н9	-
н9	н10	-
н10	н11	-
н11	н12	-
н12	н13	-
н13	н14	-
н14	н15	-
н15	н16	-
н16	н17	-
н17	н18	-
н18	н19	-
н19	н20	-
н20	н21	-

н21	н22	-
н22	н23	-
н23	н24	-
н24	н25	-
н25	н26	-
н26	н27	-
н27	н28	-
н28	н29	-
н29	н30	-
н30	н31	-
н31	н32	-
н32	н33	-
н33	н34	-
н34	н35	-
н35	н36	-
н36	н37	-

Текстовое описание местоположения границ населенных пунктов, территориальных зон, особо охраняемых природных территорий, зон с особыми условиями использования территорий

Прохождение границы		Описание прохождения границы
от точки	до точки	
1	2	3
н37	н38	-
н38	н39	-
н39	н40	-
н40	н41	-
н41	н42	-
н42	н43	-
н43	н44	-
н44	н45	-
н45	н46	-
н46	н47	-
н47	н48	-
н48	н49	-
н49	н50	-
н50	н51	-
н51	н52	-
н52	н53	-
н53	н54	-
н54	н55	-
н55	н56	-
н56	н57	-

н57	н58	-
н58	н59	-
н59	н60	-
н60	н61	-
н61	н62	-
н62	н63	-
н63	н64	-
н64	н65	-
н65	н66	-
н66	н67	-
н67	н68	-
н68	н69	-
н69	н70	-
н70	н71	-
н71	н72	-
н72	н73	-

Текстовое описание местоположения границ населенных пунктов, территориальных зон, особо охраняемых природных территорий, зон с особыми условиями использования территорий

Прохождение границы		Описание прохождения границы
от точки	до точки	
1	2	3
н73	н74	-
н74	н75	-
н75	н76	-
н76	н77	-
н77	н78	-
н78	н79	-
н79	н80	-
н80	н81	-
н81	н82	-
н82	н83	-
н83	н84	-
н84	н85	-
н85	н86	-
н86	н87	-
н87	н88	-
н88	н89	-
н89	н90	-
н90	н91	-
н91	н92	-
н92	н93	-

н93	н94	-
н94	н95	-
н95	н96	-
н96	н97	-
н97	н98	-
н98	н99	-
н99	н100	-
н100	н101	-
н101	н102	-
н102	н103	-
н103	н104	-
н104	н105	-
н105	н106	-
н106	н107	-
н107	н108	-
н108	н109	-

Текстовое описание местоположения границ населенных пунктов, территориальных зон, особо охраняемых природных территорий, зон с особыми условиями использования территорий

Прохождение границы		Описание прохождения границы
от точки	до точки	
1	2	3
н109	н110	-
н110	н111	-
н111	н112	-
н112	н113	-
н113	н114	-
н114	н115	-
н115	н116	-
н116	н117	-
н117	н118	-
н118	н119	-
н119	н120	-
н120	н121	-
н121	н122	-
н122	н123	-
н123	н124	-
н124	н125	-
н125	н126	-
н126	н127	-
н127	н128	-
н128	н129	-

н129	н130	-
н130	н1	-
н131	н132	-
н132	н133	-
н133	н134	-
н134	н135	-
н135	н136	-
н136	н137	-
н137	н138	-
н138	н139	-
н139	н140	-
н140	н131	-

--	--	--

ОПИСАНИЕ МЕСТОПОЛОЖЕНИЯ ГРАНИЦ

Территориальная зона застройки многоэтажными жилыми домами В4

(наименование объекта, местоположение границ которого описано (далее - объект))

Раздел 1

Сведения об объекте

№ п/п	Характеристики объекта	Описание характеристик
1	2	3
1.	Местоположение объекта	Челябинская область, район Сосновский
2.	Площадь объекта +/- величина погрешности определения площади (Р +/- Дельта Р)	397419 +/- 221 м ²
3.	Иные характеристики объекта	<p>Основные виды разрешенного использования:</p> <ul style="list-style-type: none">- код 2.5 – среднеэтажная жилая застройка: размещение многоквартирных домов этажностью не выше восьми этажей; благоустройство и озеленение; размещение подземных гаражей и автостоянок; обустройство спортивных и детских площадок, площадок для отдыха; размещение объектов обслуживания жилой застройки во встроенных, пристроенных и встроенно-пристроенных помещениях многоквартирного дома, если общая площадь таких помещений в многоквартирном доме не составляет более 20% общей площади помещений дома;- код 2.6 – многоэтажная жилая застройка (высотная застройка): размещение многоквартирных домов этажностью девять этажей и выше; благоустройство и озеленение придомовых территорий; обустройство спортивных и детских площадок, хозяйственных площадок и площадок для отдыха; размещение подземных гаражей и автостоянок, размещение объектов обслуживания жилой застройки во встроенных, пристроенных и встроенно-пристроенных помещениях многоквартирного дома в отдельных помещениях дома, если площадь таких помещений в многоквартирном доме не составляет более 15% от общей площади дома;- код 3.1.1 – предоставление коммунальных услуг: размещение зданий и сооружений, обеспечивающих поставку воды, тепла, электричества, газа, отвод канализационных стоков, очистку и уборку объектов недвижимости (котельных, водозаборов, очистных сооружений, насосных станций, водопроводов, линий электропередач, трансформаторных подстанций, газопроводов, линий связи, телефонных станций, канализаций, стоянок, гаражей и мастерских для обслуживания уборочной

		<p>и аварийной техники, сооружений, необходимых для сбора и плавки снега);</p> <ul style="list-style-type: none">- код 3.5.1 – дошкольное, начальное и среднее общее образование: объектов капитального строительства, предназначенных для просвещения, дошкольного, начального и среднего общего образования (детские ясли, детские сады, школы, лицеи, гимназии, художественные, музыкальные школы, образовательные кружки и иные организации, осуществляющие деятельность по воспитанию, образованию и просвещению, в том числе зданий, спортивных сооружений, предназначенных для занятия обучающихся физической культурой и спортом);- код 4.4 – магазины: размещение объектов капитального строительства, предназначенных для продажи товаров, торговая площадь которых составляет до 5000 кв. м;- код 4.5 – банковская и страховая деятельность: размещение объектов капитального строительства, предназначенных для размещения организаций, оказывающих банковские и страховые услуги;- код 4.6 – общественное питание: размещение объектов капитального строительства в целях устройства мест общественного питания (рестораны, кафе, столовые, закусочные, бары);- код 5.1.2 – обеспечение занятий спортом в помещениях: размещение спортивных клубов, спортивных залов, бассейнов, физкультурно-оздоровительных комплексов в зданиях и сооружениях;- код 5.1.3 – площадки для занятий спортом: размещение площадок для занятия спортом и физкультурой на открытом воздухе (физкультурные площадки, беговые дорожки, поля для спортивной игры);- код 12.0 – земельные участки (территории) общего пользования: земельные участки общего пользования, содержание данного вида разрешенного использования включает в себя содержание видов разрешенного использования с кодами 12.0.1 - 12.0.2. Условно разрешенные виды использования:- код 2.1 – для индивидуального жилищного строительства: размещение жилого дома (отдельно стоящего здания количеством надземных этажей не более чем три, высотой не более двадцати метров, которое состоит из комнат и помещений вспомогательного использования, предназначенных для удовлетворения гражданами бытовых и иных нужд, связанных
--	--	---

		<p>с их проживанием в таком здании, не предназначенного для раздела на самостоятельные объекты недвижимости); выращивание сельскохозяйственных культур; размещение индивидуальных гаражей и хозяйственных построек;</p> <p>- код 2.1.1 – малоэтажная многоквартирная жилая застройка: размещение малоэтажных многоквартирных домов (многоквартирные дома высотой до 4 этажей, включая мансардный); обустройство спортивных и детских площадок, площадок для отдыха; размещение объектов обслуживания жилой застройки во встроенных, пристроенных и встроенно-пристроенных помещениях малоэтажного многоквартирного дома, если общая площадь таких помещений в малоэтажном многоквартирном доме не составляет более 15% общей площади помещений дома;</p> <p>- код 2.3 – блокированная жилая застройка: размещение жилого дома, имеющего одну или несколько общих стен с соседними жилыми домами (количеством этажей не более чем три, при общем количестве совмещенных домов не более десяти и каждый из которых предназначен для проживания одной семьи, имеет общую стену (общие стены) без проемов с соседним домом или соседними домами, расположен на отдельном земельном участке и имеет выход на территорию общего пользования (жилые дома блокированной застройки); разведение декоративных и плодовых деревьев, овощных и ягодных культур; размещение индивидуальных гаражей и иных вспомогательных сооружений; обустройство спортивных и детских площадок, площадок для отдыха;</p> <p>- код 3.2 – социальное обслуживание: размещение зданий, предназначенных для оказания гражданам социальной помощи, содержание данного вида разрешенного использования включает в себя содержание видов разрешенного использования с кодами 3.2.1 - 3.2.4;</p> <p>- код 3.3 – бытовое обслуживание: размещение объектов капитального строительства, предназначенных для оказания населению или организациям бытовых услуг (мастерские мелкого ремонта, ателье, бани, парикмахерские, прачечные, химчистки, похоронные бюро);</p> <p>- код 3.4.1 – амбулаторно-поликлиническое обслуживание: размещение объектов капитального строительства, предназначенных для оказания гражданам амбулаторно-</p>
--	--	--

		<p>поликлинической медицинской помощи (поликлиники, фельдшерские пункты, пункты здравоохранения, центры матери и ребенка, диагностические центры, молочные кухни, станции донорства крови, клинические лаборатории);</p> <p>- код 3.6.1 – объекты культурно-досуговой деятельности: зданий, предназначенных для размещения музеев, выставочных залов, художественных галерей, домов культуры, библиотек, кинотеатров и кинозалов, театров, филармоний, концертных залов, планетариев;</p> <p>- код 3.7.1 – осуществление религиозных обрядов: размещение зданий и сооружений, предназначенных для совершения религиозных обрядов и церемоний (в том числе церкви, соборы, храмы, часовни, мечети, молельные дома, синагоги);</p> <p>- код 4.8.1 – развлекательные мероприятия: размещение зданий и сооружений, предназначенных для организации развлекательных мероприятий, путешествий, для размещения дискотек и танцевальных площадок, ночных клубов, аквапарков, боулинга, аттракционов и т. п., игровых автоматов (кроме игрового оборудования, используемого для проведения азартных игр), игровых площадок;</p> <p>- код 6.8 – связь: размещение объектов связи, радиовещания, телевидения, включая воздушные радиорелейные, надземные и подземные кабельные линии связи, линии радиофикации, антенные поля, усилительные пункты на кабельных линиях связи, инфраструктуру спутниковой связи и телерадиовещания, за исключением объектов связи, размещение которых предусмотрено содержанием видов разрешенного использования с кодами 3.1.1, 3.2.3;</p> <p>- код 8.3 – обеспечение внутреннего правопорядка: размещение объектов капитального строительства, необходимых для подготовки и поддержания в готовности органов внутренних дел, Росгвардии и спасательных служб, в которых существует военизированная служба; размещение объектов гражданской обороны, за исключением объектов гражданской обороны, являющихся частями производственных зданий.</p> <p>Вспомогательные виды разрешенного использования:</p> <p>- код 2.7 – обслуживание жилой застройки: размещение объектов капитального строительства, размещение которых предусмотрено видами разрешенного использования с кодами 3.1, 3.2, 3.3, 3.4, 3.4.1, 3.5.1, 3.6, 3.7, 3.10.1, 4.1, 4.3, 4.4, 4.6, 5.1.2, 5.1.3, если их</p>
--	--	---

	<p>размещение необходимо для обслуживания жилой застройки, а также связано с проживанием граждан, не причиняет вреда окружающей среде и санитарному благополучию, не нарушает права жителей, не требует установления санитарной зоны;</p> <p>- код 2.7.1– хранение автотранспорта: размещение отдельно стоящих и пристроенных гаражей, в том числе подземных, предназначенных для хранения автотранспорта, в том числе с разделением на машино-места, за исключением гаражей, размещение которых предусмотрено содержанием вида разрешенного использования с кодом 4.9.</p>
--	---

--	--

Раздел 2

Сведения о местоположении границ объекта

1. Система координат МСК-74

2. Сведения о характерных точках границ объекта

Обозначение характерных точек границ	Координаты, м		Метод определения координат характерной точки	Средняя квадратическая погрешность положения характерной точки (M _t), м	Описание обозначения точки на местности (при наличии)
	X	Y			
1	2	3	4	5	6
н1	615592.86	2314343.75	Аналитический метод	0.1	-
н2	615566.10	2314340.08	Аналитический метод	0.1	-
н3	615545.96	2314310.11	Аналитический метод	0.1	-
н4	615070.85	2314310.11	Аналитический метод	0.1	-
н5	614920.94	2314422.81	Аналитический метод	0.1	-
н6	614920.35	2314859.72	Аналитический метод	0.1	-
н7	614785.94	2314966.10	Аналитический метод	0.1	-
н8	614816.72	2315005.51	Аналитический метод	0.1	-
н9	614726.94	2315057.01	Аналитический метод	0.1	-
н10	614733.34	2315027.61	Аналитический метод	0.1	-
н11	614710.54	2315005.41	Аналитический метод	0.1	-
н12	614708.14	2314955.61	Аналитический метод	0.1	-
н13	614733.61	2314899.10	Аналитический метод	0.1	-
н14	614757.47	2314889.30	Аналитический метод	0.1	-
н15	614770.27	2314882.72	Аналитический метод	0.1	-
н16	614775.42	2314877.72	Аналитический метод	0.1	-
н17	614775.47	2314874.33	Аналитический метод	0.1	-
н18	614773.84	2314870.93	Аналитический метод	0.1	-
н19	614767.95	2314867.45	Аналитический метод	0.1	-
н20	614758.68	2314865.61	Аналитический метод	0.1	-
н21	614742.68	2314859.46	Аналитический метод	0.1	-
н22	614692.06	2314846.85	Аналитический метод	0.1	-

2. Сведения о характерных точках границ объекта					
Обозначение характерных точек границ	Координаты, м		Метод определения координат характерной точки	Средняя квадратическая погрешность положения характерной точки (Mt), м	Описание обозначения точки на местности (при наличии)
	X	Y			
1	2	3	4	5	6
н23	614670.10	2314843.14	Аналитический метод	0.1	-
н24	614651.56	2314836.92	Аналитический метод	0.1	-
н25	614639.82	2314829.99	Аналитический метод	0.1	-
н26	614629.84	2314817.14	Аналитический метод	0.1	-
н27	614625.80	2314804.37	Аналитический метод	0.1	-
н28	614625.10	2314794.21	Аналитический метод	0.1	-
н29	614627.77	2314785.78	Аналитический метод	0.1	-
н30	614633.81	2314778.24	Аналитический метод	0.1	-
н31	614646.68	2314766.59	Аналитический метод	0.1	-
н32	614654.43	2314758.23	Аналитический метод	0.1	-
н33	614657.09	2314749.81	Аналитический метод	0.1	-
н34	614657.29	2314737.11	Аналитический метод	0.1	-
н35	614651.07	2314698.07	Аналитический метод	0.1	-
н36	614649.73	2314676.02	Аналитический метод	0.1	-
н37	614652.48	2314661.67	Аналитический метод	0.1	-
н38	614668.00	2314641.59	Аналитический метод	0.1	-
н39	614674.15	2314626.44	Аналитический метод	0.1	-
н40	614676.04	2314613.77	Аналитический метод	0.1	-
н41	614675.32	2314604.53	Аналитический метод	0.1	-
н42	614673.20	2314577.32	Аналитический метод	0.1	-
н43	614666.86	2314547.58	Аналитический метод	0.1	-
н44	614669.59	2314534.92	Аналитический метод	0.1	-
н45	614675.62	2314527.40	Аналитический метод	0.1	-
н46	614692.65	2314521.71	Аналитический метод	0.1	-
н47	614718.16	2314514.48	Аналитический метод	0.1	-
н48	614735.20	2314507.11	Аналитический метод	0.1	-

2. Сведения о характерных точках границ объекта					
Обозначение характерных точек границ	Координаты, м		Метод определения координат характерной точки	Средняя квадратическая погрешность положения характерной точки (Mt), м	Описание обозначения точки на местности (при наличии)
	X	Y			
1	2	3	4	5	6
н49	614812.60	2314482.85	Аналитический метод	0.1	-
н50	614831.30	2314478.90	Аналитический метод	0.1	-
н51	614853.35	2314475.84	Аналитический метод	0.1	-
н52	614870.32	2314474.39	Аналитический метод	0.1	-
н53	614890.68	2314470.45	Аналитический метод	0.1	-
н54	614899.27	2314462.96	Аналитический метод	0.1	-
н55	614900.26	2314452.82	Аналитический метод	0.1	-
н56	614898.71	2314442.64	Аналитический метод	0.1	-
н57	614892.13	2314430.68	Аналитический метод	0.1	-
н58	614878.11	2314404.23	Аналитический метод	0.1	-
н59	614858.43	2314361.60	Аналитический метод	0.1	-
н60	614839.40	2314308.53	Аналитический метод	0.1	-
н61	614833.91	2314302.83	Аналитический метод	0.1	-
н62	614841.65	2314293.62	Аналитический метод	0.1	-
н63	614851.97	2314282.76	Аналитический метод	0.1	-
н64	614865.66	2314273.65	Аналитический метод	0.1	-
н65	614887.75	2314268.05	Аналитический метод	0.1	-
н66	614911.61	2314258.25	Аналитический метод	0.1	-
н67	614931.20	2314250.92	Аналитический метод	0.1	-
н68	614951.61	2314244.44	Аналитический метод	0.1	-
н69	614984.01	2314228.84	Аналитический метод	0.1	-
н70	614997.68	2314221.42	Аналитический метод	0.1	-
н71	615014.79	2314208.96	Аналитический метод	0.1	-
н72	615043.78	2314195.85	Аналитический метод	0.1	-
н73	615077.87	2314180.26	Аналитический метод	0.1	-
н74	615096.61	2314172.93	Аналитический метод	0.1	-

2. Сведения о характерных точках границ объекта					
Обозначение характерных точек границ	Координаты, м		Метод определения координат характерной точки	Средняя квадратическая погрешность положения характерной точки (Mt), м	Описание обозначения точки на местности (при наличии)
	X	Y			
1	2	3	4	5	6
н75	615100.05	2314168.75	Аналитический метод	0.1	-
н76	615099.34	2314160.27	Аналитический метод	0.1	-
н77	615091.00	2314150.83	Аналитический метод	0.1	-
н78	615081.80	2314143.92	Аналитический метод	0.1	-
н79	615068.36	2314136.09	Аналитический метод	0.1	-
н80	615054.88	2314132.52	Аналитический метод	0.1	-
н81	615044.76	2314129.82	Аналитический метод	0.1	-
н82	615037.20	2314124.62	Аналитический метод	0.1	-
н83	615032.25	2314116.08	Аналитический метод	0.1	-
н84	615027.33	2314105.01	Аналитический метод	0.1	-
н85	615024.97	2314093.11	Аналитический метод	0.1	-
н86	615025.91	2314086.36	Аналитический метод	0.1	-
н87	615032.79	2314079.69	Аналитический метод	0.1	-
н88	615075.49	2314054.91	Аналитический метод	0.1	-
н89	615097.71	2314040.85	Аналитический метод	0.1	-
н90	615107.17	2314031.69	Аналитический метод	0.1	-
н91	615114.09	2314020.78	Аналитический метод	0.1	-
н92	615121.90	2314008.18	Аналитический метод	0.1	-
н93	615142.54	2313987.32	Аналитический метод	0.1	-
н94	615147.70	2313982.32	Аналитический метод	0.1	-
н95	615153.61	2313982.40	Аналитический метод	0.1	-
н96	615160.29	2313989.28	Аналитический метод	0.1	-
н97	615168.55	2314003.80	Аналитический метод	0.1	-
н98	615171.69	2314019.08	Аналитический метод	0.1	-
н99	615173.14	2314036.89	Аналитический метод	0.1	-
н100	615177.85	2314061.52	Аналитический метод	0.1	-

2. Сведения о характерных точках границ объекта					
Обозначение характерных точек границ	Координаты, м		Метод определения координат характерной точки	Средняя квадратическая погрешность положения характерной точки (Mt), м	Описание обозначения точки на местности (при наличии)
	X	Y			
1	2	3	4	5	6
н101	615186.75	2314088.75	Аналитический метод	0.1	-
н102	615199.83	2314120.25	Аналитический метод	0.1	-
н103	615202.19	2314132.99	Аналитический метод	0.1	-
н104	615200.39	2314140.59	Аналитический метод	0.1	-
н105	615193.48	2314148.96	Аналитический метод	0.1	-
н106	615188.25	2314159.03	Аналитический метод	0.1	-
н107	615188.17	2314164.11	Аналитический метод	0.1	-
н108	615202.32	2314182.10	Аналитический метод	0.1	-
н109	615212.11	2314206.81	Аналитический метод	0.1	-
н110	615216.83	2314231.43	Аналитический метод	0.1	-
н111	615222.51	2314247.60	Аналитический метод	0.1	-
н112	615228.26	2314259.54	Аналитический метод	0.1	-
н113	615235.84	2314262.20	Аналитический метод	0.1	-
н114	615260.40	2314261.72	Аналитический метод	0.1	-
н115	615268.81	2314265.23	Аналитический метод	0.1	-
н116	615275.49	2314272.10	Аналитический метод	0.1	-
н117	615281.18	2314287.41	Аналитический метод	0.1	-
н118	615285.31	2314295.11	Аналитический метод	0.1	-
н119	615291.13	2314301.97	Аналитический метод	0.1	-
н120	615298.70	2314305.45	Аналитический метод	0.1	-
н121	615304.61	2314306.40	Аналитический метод	0.1	-
н122	615312.28	2314303.13	Аналитический метод	0.1	-
н123	615317.48	2314295.58	Аналитический метод	0.1	-
н124	615344.94	2314269.75	Аналитический метод	0.1	-
н125	615361.11	2314264.90	Аналитический метод	0.1	-
н126	615373.85	2314261.70	Аналитический метод	0.1	-

2. Сведения о характерных точках границ объекта					
Обозначение характерных точек границ	Координаты, м		Метод определения координат характерной точки	Средняя квадратическая погрешность положения характерной точки (Mt), м	Описание обозначения точки на местности (при наличии)
	X	Y			
1	2	3	4	5	6
н127	615389.96	2314260.25	Аналитический метод	0.1	-
н128	615402.61	2314263.82	Аналитический метод	0.1	-
н129	615422.84	2314270.04	Аналитический метод	0.1	-
н130	615434.65	2314272.77	Аналитический метод	0.1	-
н131	615445.65	2314272.93	Аналитический метод	0.1	-
н132	615458.39	2314270.57	Аналитический метод	0.1	-
н133	615472.75	2314273.33	Аналитический метод	0.1	-
н134	615495.52	2314278.75	Аналитический метод	0.1	-
н135	615520.06	2314279.95	Аналитический метод	0.1	-
н136	615548.89	2314276.99	Аналитический метод	0.1	-
н137	615568.42	2314273.89	Аналитический метод	0.1	-
н138	615576.94	2314270.65	Аналитический метод	0.1	-
н139	615583.70	2314270.75	Аналитический метод	0.1	-
н140	615585.35	2314274.14	Аналитический метод	0.1	-
н141	615586.11	2314279.23	Аналитический метод	0.1	-
н142	615573.17	2314295.99	Аналитический метод	0.1	-
н143	615567.09	2314306.06	Аналитический метод	0.1	-
н144	615564.39	2314317.86	Аналитический метод	0.1	-
н145	615564.26	2314326.33	Аналитический метод	0.1	-
н146	615567.54	2314333.16	Аналитический метод	0.1	-
н147	615577.59	2314340.08	Аналитический метод	0.1	-
н148	615593.82	2314343.02	Аналитический метод	0.1	-
н1	615592.86	2314343.75	Аналитический метод	0.1	-
н149	614841.62	2314695.81	Аналитический метод	0.1	-
н150	614849.29	2314692.54	Аналитический метод	0.1	-
н151	614855.31	2314685.85	Аналитический метод	0.1	-

2. Сведения о характерных точках границ объекта					
Обозначение характерных точек границ	Координаты, м		Метод определения координат характерной точки	Средняя квадратическая погрешность положения характерной точки (Mt), м	Описание обозначения точки на местности (при наличии)
	X	Y			
1	2	3	4	5	6
н152	614857.15	2314676.57	Аналитический метод	0.1	-
н153	614857.28	2314668.10	Аналитический метод	0.1	-
н154	614854.94	2314654.51	Аналитический метод	0.1	-
н155	614853.48	2314638.39	Аналитический метод	0.1	-
н156	614847.88	2314616.31	Аналитический метод	0.1	-
н157	614843.84	2314604.39	Аналитический метод	0.1	-
н158	614839.72	2314595.87	Аналитический метод	0.1	-
н159	614831.31	2314592.35	Аналитический метод	0.1	-
н160	614821.14	2314593.05	Аналитический метод	0.1	-
н161	614807.50	2314598.77	Аналитический метод	0.1	-
н162	614788.82	2314602.74	Аналитический метод	0.1	-
н163	614773.61	2314600.80	Аналитический метод	0.1	-
н164	614764.24	2314603.21	Аналитический метод	0.1	-
н165	614759.96	2314608.23	Аналитический метод	0.1	-
н166	614764.04	2314617.61	Аналитический метод	0.1	-
н167	614766.46	2314625.27	Аналитический метод	0.1	-
н168	614771.40	2314634.66	Аналитический метод	0.1	-
н169	614774.62	2314646.56	Аналитический метод	0.1	-
н170	614784.59	2314659.41	Аналитический метод	0.1	-
н171	614789.53	2314668.79	Аналитический метод	0.1	-
н172	614797.87	2314676.53	Аналитический метод	0.1	-
н173	614803.69	2314685.09	Аналитический метод	0.1	-
н174	614813.77	2314690.31	Аналитический метод	0.1	-
н175	614821.30	2314695.52	Аналитический метод	0.1	-
н149	614841.62	2314695.81	Аналитический метод	0.1	-
н176	615822.41	2313978.32	Аналитический метод	0.1	-

2. Сведения о характерных точках границ объекта					
Обозначение характерных точек границ	Координаты, м		Метод определения координат характерной точки	Средняя квадратическая погрешность положения характерной точки (Mt), м	Описание обозначения точки на местности (при наличии)
	X	Y			
1	2	3	4	5	6
н177	615820.96	2313973.67	Аналитический метод	0.1	-
н178	615821.07	2313966.06	Аналитический метод	0.1	-
н179	615823.70	2313960.16	Аналитический метод	0.1	-
н180	615826.28	2313956.81	Аналитический метод	0.1	-
н181	615835.67	2313951.87	Аналитический метод	0.1	-
н182	615842.49	2313949.44	Аналитический метод	0.1	-
н183	615852.02	2313933.49	Аналитический метод	0.1	-
н184	615855.50	2313927.62	Аналитический метод	0.1	-
н185	615854.70	2313924.21	Аналитический метод	0.1	-
н186	615852.19	2313922.49	Аналитический метод	0.1	-
н187	615845.43	2313922.39	Аналитический метод	0.1	-
н188	615832.72	2313923.05	Аналитический метод	0.1	-
н189	615814.00	2313928.69	Аналитический метод	0.1	-
н190	615801.33	2313926.82	Аналитический метод	0.1	-
н191	615785.24	2313926.58	Аналитический метод	0.1	-
н192	615753.98	2313921.88	Аналитический метод	0.1	-
н193	615728.56	2313922.34	Аналитический метод	0.1	-
н194	615711.60	2313925.49	Аналитический метод	0.1	-
н195	615704.77	2313928.76	Аналитический метод	0.1	-
н196	615698.79	2313932.06	Аналитический метод	0.1	-
н197	615697.01	2313938.82	Аналитический метод	0.1	-
н198	615697.71	2313948.14	Аналитический метод	0.1	-
н199	615700.09	2313959.17	Аналитический метод	0.1	-
н200	615699.09	2313969.34	Аналитический метод	0.1	-
н201	615693.92	2313976.02	Аналитический метод	0.1	-
н202	615681.93	2313984.31	Аналитический метод	0.1	-

2. Сведения о характерных точках границ объекта					
Обозначение характерных точек границ	Координаты, м		Метод определения координат характерной точки	Средняя квадратическая погрешность положения характерной точки (Mt), м	Описание обозначения точки на местности (при наличии)
	X	Y			
1	2	3	4	5	6
н203	615673.34	2313993.50	Аналитический метод	0.1	-
н204	615667.26	2314003.57	Аналитический метод	0.1	-
н205	615662.72	2314023.83	Аналитический метод	0.1	-
н206	615666.19	2314075.52	Аналитический метод	0.1	-
н207	615662.68	2314083.09	Аналитический метод	0.1	-
н208	615658.40	2314087.27	Аналитический метод	0.1	-
н209	615649.09	2314086.27	Аналитический метод	0.1	-
н210	615643.19	2314085.35	Аналитический метод	0.1	-
н211	615640.72	2314080.24	Аналитический метод	0.1	-
н212	615638.28	2314073.42	Аналитический метод	0.1	-
н213	615641.11	2314053.99	Аналитический метод	0.1	-
н214	615646.63	2314024.43	Аналитический метод	0.1	-
н215	615649.38	2314010.08	Аналитический метод	0.1	-
н216	615649.56	2313998.22	Аналитический метод	0.1	-
н217	615646.30	2313988.87	Аналитический метод	0.1	-
н218	615637.89	2313985.35	Аналитический метод	0.1	-
н219	615629.44	2313983.54	Аналитический метод	0.1	-
н220	615620.21	2313979.17	Аналитический метод	0.1	-
н221	615616.04	2313974.03	Аналитический метод	0.1	-
н222	615613.71	2313960.44	Аналитический метод	0.1	-
н223	615613.05	2313947.73	Аналитический метод	0.1	-
н224	615611.47	2313939.24	Аналитический метод	0.1	-
н225	615605.64	2313934.07	Аналитический метод	0.1	-
н226	615596.35	2313931.40	Аналитический метод	0.1	-
н227	615576.06	2313929.40	Аналитический метод	0.1	-
н228	615567.56	2313932.67	Аналитический метод	0.1	-

2. Сведения о характерных точках границ объекта					
Обозначение характерных точек границ	Координаты, м		Метод определения координат характерной точки	Средняя квадратическая погрешность положения характерной точки (Mt), м	Описание обозначения точки на местности (при наличии)
	X	Y			
1	2	3	4	5	6
н229	615564.04	2313940.23	Аналитический метод	0.1	-
н230	615560.28	2313966.43	Аналитический метод	0.1	-
н231	615558.07	2314000.26	Аналитический метод	0.1	-
н232	615545.06	2314079.65	Аналитический метод	0.1	-
н233	615538.81	2314100.73	Аналитический метод	0.1	-
н234	615540.37	2314109.22	Аналитический метод	0.1	-
н235	615546.99	2314120.32	Аналитический метод	0.1	-
н236	615557.89	2314127.26	Аналитический метод	0.1	-
н237	615568.04	2314128.26	Аналитический метод	0.1	-
н238	615579.92	2314125.89	Аналитический метод	0.1	-
н239	615589.32	2314120.95	Аналитический метод	0.1	-
н240	615597.88	2314114.31	Аналитический метод	0.1	-
н241	615604.69	2314111.86	Аналитический метод	0.1	-
н242	615615.70	2314112.03	Аналитический метод	0.1	-
н243	615622.45	2314112.99	Аналитический метод	0.1	-
н244	615626.64	2314116.42	Аналитический метод	0.1	-
н245	615628.15	2314129.15	Аналитический метод	0.1	-
н246	615632.25	2314136.83	Аналитический метод	0.1	-
н247	615641.48	2314142.89	Аналитический метод	0.1	-
н248	615655.01	2314144.78	Аналитический метод	0.1	-
н249	615679.58	2314143.45	Аналитический метод	0.1	-
н250	615693.96	2314144.53	Аналитический метод	0.1	-
н251	615702.36	2314148.87	Аналитический метод	0.1	-
н252	615707.36	2314153.19	Аналитический метод	0.1	-
н253	615708.15	2314158.27	Аналитический метод	0.1	-
н254	615703.76	2314168.36	Аналитический метод	0.1	-

2. Сведения о характерных точках границ объекта					
Обозначение характерных точек границ	Координаты, м		Метод определения координат характерной точки	Средняя квадратическая погрешность положения характерной точки (Mt), м	Описание обозначения точки на местности (при наличии)
	X	Y			
1	2	3	4	5	6
н255	615696.01	2314176.72	Аналитический метод	0.1	-
н256	615682.32	2314186.69	Аналитический метод	0.1	-
н257	615672.94	2314191.63	Аналитический метод	0.1	-
н258	615664.49	2314190.65	Аналитический метод	0.1	-
н259	615645.16	2314180.20	Аналитический метод	0.1	-
н260	615632.50	2314177.48	Аналитический метод	0.1	-
н261	615626.58	2314176.55	Аналитический метод	0.1	-
н262	615623.15	2314179.87	Аналитический метод	0.1	-
н263	615623.04	2314187.50	Аналитический метод	0.1	-
н264	615625.39	2314200.23	Аналитический метод	0.1	-
н265	615630.05	2314229.08	Аналитический метод	0.1	-
н266	615634.91	2314243.57	Аналитический метод	0.1	-
н267	615639.04	2314250.39	Аналитический метод	0.1	-
н268	615649.96	2314255.63	Аналитический метод	0.1	-
н269	615681.26	2314257.78	Аналитический метод	0.1	-
н270	615699.86	2314259.76	Аналитический метод	0.1	-
н271	615702.22	2314260.24	Аналитический метод	0.1	-
н272	615804.04	2314182.46	Аналитический метод	0.1	-
н273	615804.04	2313978.33	Аналитический метод	0.1	-
н176	615822.41	2313978.32	Аналитический метод	0.1	-
н176	615822.41	2313978.32	Аналитический метод	0.1	-
н274	615718.30	2314100.86	Аналитический метод	0.1	-
н275	615720.99	2314090.73	Аналитический метод	0.1	-
н276	615720.31	2314079.72	Аналитический метод	0.1	-
н277	615717.96	2314066.98	Аналитический метод	0.1	-
н278	615712.97	2314060.98	Аналитический метод	0.1	-

2. Сведения о характерных точках границ объекта					
Обозначение характерных точек границ	Координаты, м		Метод определения координат характерной точки	Средняя квадратическая погрешность положения характерной точки (Mt), м	Описание обозначения точки на местности (при наличии)
	X	Y			
1	2	3	4	5	6
н279	615707.90	2314060.06	Аналитический метод	0.1	-
н280	615702.72	2314066.75	Аналитический метод	0.1	-
н281	615700.03	2314076.86	Аналитический метод	0.1	-
н282	615700.71	2314088.74	Аналитический метод	0.1	-
н283	615699.72	2314098.03	Аналитический метод	0.1	-
н284	615703.86	2314104.86	Аналитический метод	0.1	-
н285	615712.32	2314104.99	Аналитический метод	0.1	-
н274	615718.30	2314100.86	Аналитический метод	0.1	-
н286	615909.73	2313946.34	Аналитический метод	0.1	-
н287	615898.23	2313946.34	Аналитический метод	0.1	-
н288	615885.13	2313941.64	Аналитический метод	0.1	-
н289	615871.03	2313942.24	Аналитический метод	0.1	-
н290	615869.83	2313950.74	Аналитический метод	0.1	-
н291	615885.13	2313969.54	Аналитический метод	0.1	-
н292	615882.71	2313977.98	Аналитический метод	0.1	-
н293	615882.59	2313978.79	Аналитический метод	0.1	-
н294	615909.43	2313978.80	Аналитический метод	0.1	-
н295	615917.07	2313935.25	Аналитический метод	0.1	-
н286	615909.73	2313946.34	Аналитический метод	0.1	-
н296	615490.88	2314421.97	Аналитический метод	0.1	-
н297	615555.86	2314373.20	Аналитический метод	0.1	-
н298	615531.02	2314340.15	Аналитический метод	0.1	-
н299	615080.87	2314340.11	Аналитический метод	0.1	-
н300	614950.91	2314437.85	Аналитический метод	0.1	-
н301	614950.38	2314835.95	Аналитический метод	0.1	-
н302	615140.02	2314685.84	Аналитический метод	0.1	-

2. Сведения о характерных точках границ объекта					
Обозначение характерных точек границ	Координаты, м		Метод определения координат характерной точки	Средняя квадратическая погрешность положения характерной точки (Mt), м	Описание обозначения точки на местности (при наличии)
	X	Y			
1	2	3	4	5	6
н303	615324.79	2314546.90	Аналитический метод	0.1	-
н304	615314.81	2314531.78	Аналитический метод	0.1	-
н305	615314.04	2314527.52	Аналитический метод	0.1	-
н306	615315.92	2314514.85	Аналитический метод	0.1	-
н307	615315.36	2314494.53	Аналитический метод	0.1	-
н308	615314.61	2314477.27	Аналитический метод	0.1	-
н309	615314.26	2314469.27	Аналитический метод	0.1	-
н310	615312.21	2314422.52	Аналитический метод	0.1	-
н311	615313.17	2314414.05	Аналитический метод	0.1	-
н312	615318.36	2314407.36	Аналитический метод	0.1	-
н313	615326.07	2314401.55	Аналитический метод	0.1	-
н314	615335.47	2314394.91	Аналитический метод	0.1	-
н315	615357.48	2314395.24	Аналитический метод	0.1	-
н316	615369.36	2314393.72	Аналитический метод	0.1	-
н317	615387.22	2314388.90	Аналитический метод	0.1	-
н318	615405.94	2314382.41	Аналитический метод	0.1	-
н319	615416.09	2314382.56	Аналитический метод	0.1	-
н320	615438.23	2314374.41	Аналитический метод	0.1	-
н321	615462.03	2314368.01	Аналитический метод	0.1	-
н322	615471.36	2314367.29	Аналитический метод	0.1	-
н323	615480.57	2314374.20	Аналитический метод	0.1	-
н324	615483.01	2314381.02	Аналитический метод	0.1	-
н325	615484.53	2314392.89	Аналитический метод	0.1	-
н326	615489.27	2314415.81	Аналитический метод	0.1	-
н296	615490.88	2314421.97	Аналитический метод	0.1	-
н327	615127.71	2314473.12	Аналитический метод	0.1	-

2. Сведения о характерных точках границ объекта					
Обозначение характерных точек границ	Координаты, м		Метод определения координат характерной точки	Средняя квадратическая погрешность положения характерной точки (Mt), м	Описание обозначения точки на местности (при наличии)
	X	Y			
1	2	3	4	5	6
н328	615120.97	2314472.18	Аналитический метод	0.1	-
н329	615109.10	2314472.84	Аналитический метод	0.1	-
н330	615098.89	2314475.24	Аналитический метод	0.1	-
н331	615094.56	2314482.80	Аналитический метод	0.1	-
н332	615093.51	2314495.47	Аналитический метод	0.1	-
н333	615099.29	2314506.56	Аналитический метод	0.1	-
н334	615110.21	2314512.66	Аналитический метод	0.1	-
н335	615128.82	2314512.93	Аналитический метод	0.1	-
н336	615139.84	2314512.24	Аналитический метод	0.1	-
н337	615135.93	2314490.18	Аналитический метод	0.1	-
н338	615131.53	2314481.04	Аналитический метод	0.1	-
н327	615127.71	2314473.12	Аналитический метод	0.1	-
н339	615877.24	2314008.35	Аналитический метод	0.1	-
н340	615834.07	2314008.38	Аналитический метод	0.1	-
н341	615834.06	2314061.87	Аналитический метод	0.1	-
н342	615835.80	2314057.73	Аналитический метод	0.1	-
н343	615835.07	2314049.24	Аналитический метод	0.1	-
н344	615843.60	2314045.98	Аналитический метод	0.1	-
н345	615849.63	2314038.44	Аналитический метод	0.1	-
н346	615855.66	2314031.77	Аналитический метод	0.1	-
н347	615863.31	2314029.33	Аналитический метод	0.1	-
н348	615867.53	2314029.40	Аналитический метод	0.1	-
н349	615872.56	2314032.86	Аналитический метод	0.1	-
н350	615870.71	2314044.69	Аналитический метод	0.1	-
н351	615867.98	2314057.35	Аналитический метод	0.1	-
н352	615870.33	2314070.08	Аналитический метод	0.1	-

2. Сведения о характерных точках границ объекта					
Обозначение характерных точек границ	Координаты, м		Метод определения координат характерной точки	Средняя квадратическая погрешность положения характерной точки (Mt), м	Описание обозначения точки на местности (при наличии)
	X	Y			
1	2	3	4	5	6
н353	615871.72	2314089.57	Аналитический метод	0.1	-
н354	615874.14	2314098.09	Аналитический метод	0.1	-
н355	615874.78	2314112.48	Аналитический метод	0.1	-
н356	615873.80	2314120.94	Аналитический метод	0.1	-
н357	615871.08	2314132.75	Аналитический метод	0.1	-
н358	615865.00	2314143.67	Аналитический метод	0.1	-
н359	615857.29	2314149.48	Аналитический метод	0.1	-
н360	615848.77	2314152.73	Аналитический метод	0.1	-
н361	615842.02	2314152.63	Аналитический метод	0.1	-
н362	615839.70	2314137.36	Аналитический метод	0.1	-
н363	615841.57	2314124.68	Аналитический метод	0.1	-
н364	615843.41	2314115.40	Аналитический метод	0.1	-
н365	615844.45	2314101.87	Аналитический метод	0.1	-
н366	615841.24	2314089.98	Аналитический метод	0.1	-
н367	615834.62	2314079.72	Аналитический метод	0.1	-
н368	615834.06	2314076.47	Аналитический метод	0.1	-
н369	615834.06	2314078.85	Аналитический метод	0.1	-
н370	615834.05	2314197.30	Аналитический метод	0.1	-
н371	615838.47	2314202.69	Аналитический метод	0.1	-
н372	615843.40	2314198.94	Аналитический метод	0.1	-
н373	615927.08	2314133.57	Аналитический метод	0.1	-
н374	615918.38	2314112.30	Аналитический метод	0.1	-
н375	615923.16	2314104.73	Аналитический метод	0.1	-
н376	615921.81	2314085.59	Аналитический метод	0.1	-
н377	615932.47	2314008.32	Аналитический метод	0.1	-
н339	615877.24	2314008.35	Аналитический метод	0.1	-

3. Сведения о характерных точках части (частей) границы объекта

Обозначение характерных точек части границы	Координаты, м		Метод определения координат характерной точки	Средняя квадратическая погрешность положения характерной точки (Mt), м	Описание обозначения точки на местности (при наличии)
	X	Y			
1	2	3	4	5	6
-	-	-	-	-	-

**Текстовое описание местоположения границ
населенных пунктов, территориальных зон, особо охраняемых природных
территорий, зон с особыми условиями использования территорий**

Прохождение границы		Описание прохождения границы
от точки	до точки	
1	2	3
н1	н2	-
н2	н3	-
н3	н4	-
н4	н5	-
н5	н6	-
н6	н7	-
н7	н8	-
н8	н9	-
н9	н10	-
н10	н11	-
н11	н12	-
н12	н13	-
н13	н14	-
н14	н15	-
н15	н16	-
н16	н17	-
н17	н18	-
н18	н19	-
н19	н20	-
н20	н21	-
н21	н22	-
н22	н23	-
н23	н24	-
н24	н25	-
н25	н26	-
н26	н27	-
н27	н28	-
н28	н29	-
н29	н30	-
н30	н31	-
н31	н32	-
н32	н33	-
н33	н34	-
н34	н35	-
н35	н36	-
н36	н37	-

**Текстовое описание местоположения границ
населенных пунктов, территориальных зон, особо охраняемых природных
территорий, зон с особыми условиями использования территорий**

Прохождение границы		Описание прохождения границы
от точки	до точки	
1	2	3
н37	н38	-
н38	н39	-
н39	н40	-
н40	н41	-
н41	н42	-
н42	н43	-
н43	н44	-
н44	н45	-
н45	н46	-
н46	н47	-
н47	н48	-
н48	н49	-
н49	н50	-
н50	н51	-
н51	н52	-
н52	н53	-
н53	н54	-
н54	н55	-
н55	н56	-
н56	н57	-
н57	н58	-
н58	н59	-
н59	н60	-
н60	н61	-
н61	н62	-
н62	н63	-
н63	н64	-
н64	н65	-
н65	н66	-
н66	н67	-
н67	н68	-
н68	н69	-
н69	н70	-
н70	н71	-
н71	н72	-
н72	н73	-

**Текстовое описание местоположения границ
населенных пунктов, территориальных зон, особо охраняемых природных
территорий, зон с особыми условиями использования территорий**

Прохождение границы		Описание прохождения границы
от точки	до точки	
1	2	3
н73	н74	-
н74	н75	-
н75	н76	-
н76	н77	-
н77	н78	-
н78	н79	-
н79	н80	-
н80	н81	-
н81	н82	-
н82	н83	-
н83	н84	-
н84	н85	-
н85	н86	-
н86	н87	-
н87	н88	-
н88	н89	-
н89	н90	-
н90	н91	-
н91	н92	-
н92	н93	-
н93	н94	-
н94	н95	-
н95	н96	-
н96	н97	-
н97	н98	-
н98	н99	-
н99	н100	-
н100	н101	-
н101	н102	-
н102	н103	-
н103	н104	-
н104	н105	-
н105	н106	-
н106	н107	-
н107	н108	-
н108	н109	-

**Текстовое описание местоположения границ
населенных пунктов, территориальных зон, особо охраняемых природных
территорий, зон с особыми условиями использования территорий**

Прохождение границы		Описание прохождения границы
от точки	до точки	
1	2	3
н109	н110	-
н110	н111	-
н111	н112	-
н112	н113	-
н113	н114	-
н114	н115	-
н115	н116	-
н116	н117	-
н117	н118	-
н118	н119	-
н119	н120	-
н120	н121	-
н121	н122	-
н122	н123	-
н123	н124	-
н124	н125	-
н125	н126	-
н126	н127	-
н127	н128	-
н128	н129	-
н129	н130	-
н130	н131	-
н131	н132	-
н132	н133	-
н133	н134	-
н134	н135	-
н135	н136	-
н136	н137	-
н137	н138	-
н138	н139	-
н139	н140	-
н140	н141	-
н141	н142	-
н142	н143	-
н143	н144	-
н144	н145	-

**Текстовое описание местоположения границ
населенных пунктов, территориальных зон, особо охраняемых природных
территорий, зон с особыми условиями использования территорий**

Прохождение границы		Описание прохождения границы
от точки	до точки	
1	2	3
н145	н146	-
н146	н147	-
н147	н148	-
н148	н1	-
н149	н150	-
н150	н151	-
н151	н152	-
н152	н153	-
н153	н154	-
н154	н155	-
н155	н156	-
н156	н157	-
н157	н158	-
н158	н159	-
н159	н160	-
н160	н161	-
н161	н162	-
н162	н163	-
н163	н164	-
н164	н165	-
н165	н166	-
н166	н167	-
н167	н168	-
н168	н169	-
н169	н170	-
н170	н171	-
н171	н172	-
н172	н173	-
н173	н174	-
н174	н175	-
н175	н149	-
н176	н177	-
н177	н178	-
н178	н179	-
н179	н180	-
н180	н181	-

Текстовое описание местоположения границ населенных пунктов, территориальных зон, особо охраняемых природных территорий, зон с особыми условиями использования территорий

Прохождение границы		Описание прохождения границы
от точки	до точки	
1	2	3
н181	н182	-
н182	н183	-
н183	н184	-
н184	н185	-
н185	н186	-
н186	н187	-
н187	н188	-
н188	н189	-
н189	н190	-
н190	н191	-
н191	н192	-
н192	н193	-
н193	н194	-
н194	н195	-
н195	н196	-
н196	н197	-
н197	н198	-
н198	н199	-
н199	н200	-
н200	н201	-
н201	н202	-
н202	н203	-
н203	н204	-
н204	н205	-
н205	н206	-
н206	н207	-
н207	н208	-
н208	н209	-
н209	н210	-
н210	н211	-
н211	н212	-
н212	н213	-
н213	н214	-
н214	н215	-
н215	н216	-
н216	н217	-

Текстовое описание местоположения границ населенных пунктов, территориальных зон, особо охраняемых природных территорий, зон с особыми условиями использования территорий

Прохождение границы		Описание прохождения границы
от точки	до точки	
1	2	3
н217	н218	-
н218	н219	-
н219	н220	-
н220	н221	-
н221	н222	-
н222	н223	-
н223	н224	-
н224	н225	-
н225	н226	-
н226	н227	-
н227	н228	-
н228	н229	-
н229	н230	-
н230	н231	-
н231	н232	-
н232	н233	-
н233	н234	-
н234	н235	-
н235	н236	-
н236	н237	-
н237	н238	-
н238	н239	-
н239	н240	-
н240	н241	-
н241	н242	-
н242	н243	-
н243	н244	-
н244	н245	-
н245	н246	-
н246	н247	-
н247	н248	-
н248	н249	-
н249	н250	-
н250	н251	-
н251	н252	-
н252	н253	-

**Текстовое описание местоположения границ
населенных пунктов, территориальных зон, особо охраняемых природных
территорий, зон с особыми условиями использования территорий**

Прохождение границы		Описание прохождения границы
от точки	до точки	
1	2	3
н253	н254	-
н254	н255	-
н255	н256	-
н256	н257	-
н257	н258	-
н258	н259	-
н259	н260	-
н260	н261	-
н261	н262	-
н262	н263	-
н263	н264	-
н264	н265	-
н265	н266	-
н266	н267	-
н267	н268	-
н268	н269	-
н269	н270	-
н270	н271	-
н271	н272	-
н272	н273	-
н273	н176	-
н176	н176	-
н274	н275	-
н275	н276	-
н276	н277	-
н277	н278	-
н278	н279	-
н279	н280	-
н280	н281	-
н281	н282	-
н282	н283	-
н283	н284	-
н284	н285	-
н285	н274	-
н286	н287	-
н287	н288	-

Текстовое описание местоположения границ населенных пунктов, территориальных зон, особо охраняемых природных территорий, зон с особыми условиями использования территорий

Прохождение границы		Описание прохождения границы
от точки	до точки	
1	2	3
н288	н289	-
н289	н290	-
н290	н291	-
н291	н292	-
н292	н293	-
н293	н294	-
н294	н295	-
н295	н286	-
н296	н297	-
н297	н298	-
н298	н299	-
н299	н300	-
н300	н301	-
н301	н302	-
н302	н303	-
н303	н304	-
н304	н305	-
н305	н306	-
н306	н307	-
н307	н308	-
н308	н309	-
н309	н310	-
н310	н311	-
н311	н312	-
н312	н313	-
н313	н314	-
н314	н315	-
н315	н316	-
н316	н317	-
н317	н318	-
н318	н319	-
н319	н320	-
н320	н321	-
н321	н322	-
н322	н323	-
н323	н324	-

Текстовое описание местоположения границ населенных пунктов, территориальных зон, особо охраняемых природных территорий, зон с особыми условиями использования территорий

Прохождение границы		Описание прохождения границы
от точки	до точки	
1	2	3
н324	н325	-
н325	н326	-
н326	н296	-
н327	н328	-
н328	н329	-
н329	н330	-
н330	н331	-
н331	н332	-
н332	н333	-
н333	н334	-
н334	н335	-
н335	н336	-
н336	н337	-
н337	н338	-
н338	н327	-
н339	н340	-
н340	н341	-
н341	н342	-
н342	н343	-
н343	н344	-
н344	н345	-
н345	н346	-
н346	н347	-
н347	н348	-
н348	н349	-
н349	н350	-
н350	н351	-
н351	н352	-
н352	н353	-
н353	н354	-
н354	н355	-
н355	н356	-
н356	н357	-
н357	н358	-
н358	н359	-
н359	н360	-

**Текстовое описание местоположения границ
населенных пунктов, территориальных зон, особо охраняемых природных
территорий, зон с особыми условиями использования территорий**

Прохождение границы		Описание прохождения границы
от точки	до точки	
1	2	3
н360	н361	-
н361	н362	-
н362	н363	-
н363	н364	-
н364	н365	-
н365	н366	-
н366	н367	-
н367	н368	-
н368	н369	-
н369	н370	-
н370	н371	-
н371	н372	-
н372	н373	-
н373	н374	-
н374	н375	-
н375	н376	-
н376	н377	-
н377	н339	-

--	--	--

ОПИСАНИЕ МЕСТОПОЛОЖЕНИЯ ГРАНИЦ

Территориальная зона промышленных объектов I-II и III классов опасности Г1

(наименование объекта, местоположение границ которого описано (далее - объект))

Раздел 1

Сведения об объекте

№ п/п	Характеристики объекта	Описание характеристик
1	2	3
1.	Местоположение объекта	Челябинская область, район Сосновский
2.	Площадь объекта +/- величина погрешности определения площади (P +/- Дельта P)	7247574 +/- 942 м ²
3.	Иные характеристики объекта	<p>Основные виды разрешенного использования:</p> <ul style="list-style-type: none">- код 1.3 – овощеводство: осуществление хозяйственной деятельности на сельскохозяйственных угодьях, связанной с производством картофеля, листовых, плодовых, луковичных и бахчевых сельскохозяйственных культур, в том числе с использованием теплиц;- код 1.7 – животноводство: осуществление хозяйственной деятельности, связанной с производством продукции животноводства, в том числе сенокошение, выпас сельскохозяйственных животных, разведение племенных животных, производство и использование племенной продукции (материала), размещение зданий, сооружений, используемых для содержания и разведения сельскохозяйственных животных, производства, хранения и первичной переработки сельскохозяйственной продукции, содержание данного вида разрешенного использования включает в себя содержание видов разрешенного использования с кодами 1.8-1.11, 1.15, 1.19, 1.20;- код 1.14 – научное обеспечение сельского хозяйства: осуществление научной и селекционной работы, ведения сельского хозяйства для получения ценных с научной точки зрения образцов растительного и животного мира; размещение коллекций генетических ресурсов растений;- код 1.15 – хранение и переработка сельскохозяйственной продукции: размещение зданий, сооружений, используемых для производства, хранения, первичной и глубокой переработки сельскохозяйственной продукции;- код 1.18 – обеспечение сельскохозяйственного производства: размещение машинно-транспортных и

		<p>ремонтных станций, ангаров и гаражей для сельскохозяйственной техники, амбаров, водонапорных башен, трансформаторных станций и иного технического оборудования, используемого для ведения сельского хозяйства;</p> <p>- код 3.1 – коммунальное обслуживание: размещение зданий и сооружений в целях обеспечения физических и юридических лиц коммунальными услугами, содержание данного вида разрешенного использования включает в себя содержание видов разрешенного использования с кодами 3.1.1-3.1.2;</p> <p>- код 4.9.1 – объекты придорожного сервиса: размещение зданий и сооружений дорожного сервиса, содержание данного вида разрешенного использования включает в себя содержание видов разрешенного использования с кодами 4.9.1.1 - 4.9.1.4;</p> <p>- код 6.0 – производственная деятельность: размещение объектов капитального строительства в целях добычи полезных ископаемых, их переработки, изготовления вещей промышленным способом;</p> <p>- код 6.1 – недропользование: осуществление геологических изысканий; добыча полезных ископаемых открытым (карьеры, отвалы) и закрытым (шахты, скважины) способами; размещение объектов капитального строительства, в том числе подземных, в целях добычи полезных ископаемых; размещение объектов капитального строительства, необходимых для подготовки сырья к транспортировке и (или) промышленной переработке; размещение объектов капитального строительства, предназначенных для проживания в них сотрудников, осуществляющих обслуживание зданий и сооружений, необходимых для целей недропользования, если добыча полезных ископаемых происходит на межселенной территории;</p> <p>- код 6.4 – пищевая промышленность: размещение объектов пищевой промышленности, по переработке сельскохозяйственной продукции способом, приводящим к их переработке в иную продукцию (консервирование, копчение, хлебопечение), в том числе для производства напитков, алкогольных напитков и табачных изделий;</p> <p>- код 6.6 – строительная промышленность: размещение объектов капитального строительства, предназначенных для производства: строительных материалов (кирпичей, пиломатериалов, цемента, крепежных материалов), бытового и</p>
--	--	---

		<p>строительного газового и сантехнического оборудования, лифтов и подъемников, столярной продукции, сборных домов или их частей и тому подобной продукции;</p> <p>- код 6.8 – связь: размещение объектов связи, радиовещания, телевидения, включая воздушные радиорелейные, надземные и подземные кабельные линии связи, линии радиофикации, антенные поля, усилительные пункты на кабельных линиях связи, инфраструктуру спутниковой связи и телерадиовещания, за исключением объектов связи, размещение которых предусмотрено содержанием видов разрешенного использования с кодами 3.1.1, 3.2.3;</p> <p>- код 6.9 – склады: размещение сооружений, имеющих назначение по временному хранению, распределению и перевалке грузов (за исключением хранения стратегических запасов), не являющихся частями производственных комплексов, на которых был создан груз: промышленные базы, склады, погрузочные терминалы и доки, нефтехранилища и нефтеналивные станции, газовые хранилища и обслуживающие их газоконденсатные и газоперекачивающие станции, элеваторы и продовольственные склады, за исключением железнодорожных перевалочных складов;</p> <p>- код 6.9.1 – складские площадки: временное хранение, распределение и перевалка грузов (за исключением хранения стратегических запасов) на открытом воздухе;</p> <p>- код 6.12 – научно-производственная деятельность: размещение технологических, промышленных, агропромышленных парков, бизнес-инкубаторов;</p> <p>- код 8.3 – обеспечение внутреннего правопорядка: размещение объектов капитального строительства, необходимых для подготовки и поддержания в готовности органов внутренних дел, Росгвардии и спасательных служб, в которых существует военизированная служба; размещение объектов гражданской обороны, за исключением объектов гражданской обороны, являющихся частями производственных зданий;</p> <p>- код 12.0 – земельные участки (территории) общего пользования: земельные участки общего пользования, содержание данного вида разрешенного использования включает в себя содержание видов разрешенного использования с кодами 12.0.1 - 12.0.2. Условно разрешенные виды использования:</p>
--	--	---

		<p>- код 3.5.2 – среднее и высшее профессиональное образование: размещение объектов капитального строительства, предназначенных для профессионального образования и просвещения (профессиональные технические училища, колледжи, художественные, музыкальные училища, общества знаний, институты, университеты, организации по переподготовке и повышению квалификации специалистов и иные организации, осуществляющие деятельность по образованию и просвещению, в том числе зданий, спортивных сооружений, предназначенных для занятия обучающихся физической культурой и спортом);</p> <p>- код 3.7.1 – осуществление религиозных обрядов: размещение зданий и сооружений, предназначенных для совершения религиозных обрядов и церемоний (в том числе церкви, соборы, храмы, часовни, мечети, молельные дома, синагоги);</p> <p>- код 3.10 – ветеринарное обслуживание: размещение объектов капитального строительства, предназначенных для оказания ветеринарных услуг, содержания или разведения животных, не являющихся сельскохозяйственными, под надзором человека, содержание данного вида разрешенного использования включает в себя содержание видов разрешенного использования с кодами 3.10.1 - 3.10.2;</p> <p>- код 4.3 – рынки: размещение объектов капитального строительства, сооружений, предназначенных для организации постоянной или временной торговли (ярмарка, рынок, базар), с учетом того, что каждое из торговых мест не располагает торговой площадью более 200 кв. м; размещение гаражей и (или) стоянок для автомобилей сотрудников и посетителей рынка.</p> <p>Вспомогательные виды разрешенного использования:</p> <p>- код 4.1 – деловое управление: объектов капитального строительства с целью: размещения объектов управленческой деятельности, не связанной с государственным или муниципальным управлением и оказанием услуг, а также с целью обеспечения совершения сделок, не требующих передачи товара в момент их совершения между организациями, в том числе биржевая деятельность (за исключением банковской и страховой деятельности);</p> <p>- код 4.4 – магазины: размещение объектов капитального строительства, предназначенных для</p>
--	--	---

		<p>продажи товаров, торговая площадь которых составляет до 5000 кв. м;</p> <ul style="list-style-type: none">- код 4.6 – общественное питание: размещение объектов капитального строительства в целях устройства мест общественного питания (рестораны, кафе, столовые, закусочные, бары);- код 4.7 – гостиничное обслуживание: размещение гостиниц, а также иных зданий, используемых с целью извлечения предпринимательской выгоды из предоставления жилого помещения для временного проживания в них;- код 4.9 – служебные гаражи: размещение постоянных или временных гаражей, стоянок для хранения служебного автотранспорта, используемого в целях осуществления видов деятельности, предусмотренных видами разрешенного использования с кодами 3.0, 4.0, а также для стоянки и хранения транспортных средств общего пользования, в том числе в депо;- код 5.1.2 – обеспечение занятий спортом в помещениях: размещение спортивных клубов, спортивных залов, бассейнов, физкультурно-оздоровительных комплексов в зданиях и сооружениях;- код 7.1 – железнодорожный транспорт: размещение объектов капитального строительства железнодорожного транспорта, содержание данного вида разрешенного использования включает в себя содержание видов разрешенного использования с кодами 7.1.1 - 7.1.2;- код 7.2 – автомобильный транспорт: размещение зданий и сооружений автомобильного транспорта, содержание данного вида разрешенного использования включает в себя содержание видов разрешенного использования с кодами 7.2.1 - 7.2.3;- код 7.5 – трубопроводный транспорт: нефтепроводов, водопроводов, газопроводов и иных трубопроводов, а также иных зданий и сооружений, необходимых для эксплуатации названных трубопроводов.



Раздел 2

Сведения о местоположении границ объекта

1. Система координат МСК-74

2. Сведения о характерных точках границ объекта

Обозначение характерных точек границ	Координаты, м		Метод определения координат характерной точки	Средняя квадратическая погрешность положения характерной точки (Mt), м	Описание обозначения точки на местности (при наличии)
	X	Y			
1	2	3	4	5	6
н1	618112.53	2308293.20	Аналитический метод	0.1	-
н2	618124.03	2308271.46	Аналитический метод	0.1	-
н3	618026.49	2308271.60	Аналитический метод	0.1	-
н4	618033.38	2308263.23	Аналитический метод	0.1	-
н5	618034.36	2308254.77	Аналитический метод	0.1	-
н6	618030.26	2308245.40	Аналитический метод	0.1	-
н7	618013.81	2308212.98	Аналитический метод	0.1	-

н8	617998.08	2308188.19	Аналитический метод	0.1	-
н9	617994.80	2308181.37	Аналитический метод	0.1	-
н10	617993.36	2308164.41	Аналитический метод	0.1	-
н11	617995.18	2308155.12	Аналитический метод	0.1	-
н12	617997.84	2308147.54	Аналитический метод	0.1	-
н13	618006.56	2308130.75	Аналитический метод	0.1	-
н14	618010.98	2308118.11	Аналитический метод	0.1	-
н15	618010.22	2308112.16	Аналитический метод	0.1	-
н16	618007.74	2308108.75	Аналитический метод	0.1	-
н17	618004.37	2308107.00	Аналитический метод	0.1	-
н18	617995.90	2308106.87	Аналитический метод	0.1	-
н19	617971.28	2308111.59	Аналитический метод	0.1	-
н20	617934.81	2308115.29	Аналитический метод	0.1	-
н21	617921.31	2308112.55	Аналитический метод	0.1	-
н22	617917.14	2308107.41	Аналитический метод	0.1	-

2. Сведения о характерных точках границ объекта					
Обозначение характерных точек границ	Координаты, м		Метод определения координат характерной точки	Средняя квадратическая погрешность положения характерной точки (Mt), м	Описание обозначения точки на местности (при наличии)
	X	Y			
1	2	3	4	5	6
н23	617916.44	2308098.07	Аналитический метод	0.1	-
н24	617922.58	2308083.77	Аналитический метод	0.1	-
н25	617929.61	2308066.94	Аналитический метод	0.1	-
н26	617931.44	2308057.66	Аналитический метод	0.1	-
н27	617928.10	2308054.22	Аналитический метод	0.1	-
н28	617924.75	2308051.63	Аналитический метод	0.1	-
н29	617918.87	2308049.00	Аналитический метод	0.1	-
н30	617908.77	2308044.62	Аналитический метод	0.1	-
н31	617902.89	2308041.14	Аналитический метод	0.1	-
н32	617902.98	2308035.22	Аналитический метод	0.1	-

н33	617909.83	2308030.24	Аналитический метод	0.1	-
н34	617917.52	2308025.28	Аналитический метод	0.1	-
н35	617927.80	2308017.81	Аналитический метод	0.1	-
н36	617930.44	2308011.07	Аналитический метод	0.1	-
н37	617922.12	2308000.78	Аналитический метод	0.1	-
н38	617912.06	2307993.87	Аналитический метод	0.1	-
н39	617914.11	2307992.35	Аналитический метод	0.1	-
н40	617936.89	2307975.60	Аналитический метод	0.1	-
н41	617942.05	2307969.76	Аналитический метод	0.1	-
н42	617947.25	2307962.22	Аналитический метод	0.1	-
н43	617954.14	2307954.70	Аналитический метод	0.1	-
н44	617962.73	2307945.50	Аналитический метод	0.1	-
н45	617963.57	2307945.52	Аналитический метод	0.1	-
н46	617984.16	2307928.04	Аналитический метод	0.1	-
н47	618012.54	2307898.83	Аналитический метод	0.1	-
н48	618039.30	2307864.51	Аналитический метод	0.1	-

2. Сведения о характерных точках границ объекта

Обозначение характерных точек границ	Координаты, м		Метод определения координат характерной точки	Средняя квадратическая погрешность положения характерной точки (Mt), м	Описание обозначения точки на местности (при наличии)
	X	Y			
1	2	3	4	5	6
н49	618041.00	2307863.69	Аналитический метод	0.1	-
н50	618059.89	2307846.19	Аналитический метод	0.1	-
н51	618074.39	2307838.79	Аналитический метод	0.1	-
н52	618078.56	2307843.93	Аналитический метод	0.1	-
н53	618078.90	2307802.20	Аналитический метод	0.1	-
н54	618076.72	2307787.46	Аналитический метод	0.1	-
н55	618051.02	2307773.55	Аналитический метод	0.1	-
н56	618043.76	2307767.52	Аналитический метод	0.1	-
н57	618037.71	2307757.25	Аналитический метод	0.1	-
н58	618034.06	2307739.74	Аналитический метод	0.1	-

н59	618031.64	2307732.50	Аналитический метод	0.1	-
н60	618028.00	2307725.25	Аналитический метод	0.1	-
н61	618008.67	2307716.81	Аналитический метод	0.1	-
н62	618005.07	2307708.71	Аналитический метод	0.1	-
н63	618005.24	2307705.67	Аналитический метод	0.1	-
н64	617834.17	2307690.90	Аналитический метод	0.1	-
н65	617602.58	2307670.91	Аналитический метод	0.1	-
н66	617579.76	2307853.19	Аналитический метод	0.1	-
н67	617306.01	2307895.42	Аналитический метод	0.1	-
н68	617315.38	2307828.88	Аналитический метод	0.1	-
н69	617328.88	2307714.84	Аналитический метод	0.1	-
н70	617338.70	2307633.38	Аналитический метод	0.1	-
н71	617341.51	2307610.04	Аналитический метод	0.1	-
н72	617344.70	2307585.42	Аналитический метод	0.1	-
н73	617344.73	2307585.10	Аналитический метод	0.1	-
н74	617344.72	2307584.77	Аналитический метод	0.1	-

2. Сведения о характерных точках границ объекта

Обозначение характерных точек границ	Координаты, м		Метод определения координат характерной точки	Средняя квадратическая погрешность положения характерной точки (Mt), м	Описание обозначения точки на местности (при наличии)
	X	Y			
1	2	3	4	5	6
н75	617344.68	2307584.45	Аналитический метод	0.1	-
н76	617344.48	2307583.48	Аналитический метод	0.1	-
н77	617344.45	2307583.35	Аналитический метод	0.1	-
н78	617344.42	2307583.22	Аналитический метод	0.1	-
н79	617344.38	2307583.09	Аналитический метод	0.1	-
н80	617344.04	2307582.12	Аналитический метод	0.1	-
н81	617344.00	2307582.00	Аналитический метод	0.1	-
н82	617343.99	2307581.88	Аналитический метод	0.1	-
н83	617344.22	2307581.62	Аналитический метод	0.1	-
н84	617344.42	2307581.34	Аналитический метод	0.1	-

н85	617344.58	2307581.03	Аналитический метод	0.1	-
н86	617344.83	2307580.48	Аналитический метод	0.1	-
н87	617344.93	2307580.23	Аналитический метод	0.1	-
н88	617345.01	2307579.96	Аналитический метод	0.1	-
н89	617345.06	2307579.69	Аналитический метод	0.1	-
н90	617356.97	2307501.56	Аналитический метод	0.1	-
н91	617374.65	2307401.51	Аналитический метод	0.1	-
н92	617380.93	2307365.96	Аналитический метод	0.1	-
н93	617380.96	2307365.78	Аналитический метод	0.1	-
н94	617396.55	2307231.50	Аналитический метод	0.1	-
н95	617398.35	2307197.21	Аналитический метод	0.1	-
н96	617409.10	2306986.93	Аналитический метод	0.1	-
н97	617419.05	2306987.58	Аналитический метод	0.1	-
н98	617651.32	2307002.65	Аналитический метод	0.1	-
н99	617642.63	2307209.61	Аналитический метод	0.1	-
н100	617642.50	2307212.62	Аналитический метод	0.1	-

2. Сведения о характерных точках границ объекта

Обозначение характерных точек границ	Координаты, м		Метод определения координат характерной точки	Средняя квадратическая погрешность положения характерной точки (Mt), м	Описание обозначения точки на местности (при наличии)
	X	Y			
1	2	3	4	5	6
н101	617637.63	2307288.63	Аналитический метод	0.1	-
н102	617752.93	2307289.09	Аналитический метод	0.1	-
н103	617764.94	2307289.14	Аналитический метод	0.1	-
н104	617768.20	2307209.97	Аналитический метод	0.1	-
н105	617774.01	2307068.72	Аналитический метод	0.1	-
н106	617794.46	2307044.34	Аналитический метод	0.1	-
н107	617793.97	2307049.72	Аналитический метод	0.1	-
н108	617795.49	2307061.59	Аналитический метод	0.1	-
н109	617793.48	2307082.74	Аналитический метод	0.1	-
н110	617795.82	2307096.32	Аналитический метод	0.1	-

н111	617799.92	2307104.85	Аналитический метод	0.1	-
н112	617803.96	2307117.61	Аналитический метод	0.1	-
н113	617812.96	2307139.75	Аналитический метод	0.1	-
н114	617825.37	2307158.58	Аналитический метод	0.1	-
н115	617845.48	2307173.26	Аналитический метод	0.1	-
н116	617857.29	2307175.98	Аналитический метод	0.1	-
н117	617871.53	2307186.34	Аналитический метод	0.1	-
н118	617875.72	2307189.79	Аналитический метод	0.1	-
н119	617886.63	2307196.73	Аналитический метод	0.1	-
н120	617894.11	2307206.15	Аналитический метод	0.1	-
н121	617903.28	2307214.76	Аналитический метод	0.1	-
н122	617908.25	2307222.46	Аналитический метод	0.1	-
н123	617911.46	2307235.21	Аналитический метод	0.1	-
н124	617911.35	2307242.82	Аналитический метод	0.1	-
н125	617917.21	2307247.13	Аналитический метод	0.1	-
н126	617927.21	2307256.61	Аналитический метод	0.1	-

2. Сведения о характерных точках границ объекта

Обозначение характерных точек границ	Координаты, м		Метод определения координат характерной точки	Средняя квадратическая погрешность положения характерной точки (Mt), м	Описание обозначения точки на местности (при наличии)
	X	Y			
1	2	3	4	5	6
н127	617934.76	2307261.78	Аналитический метод	0.1	-
н128	617942.28	2307268.69	Аналитический метод	0.1	-
н129	617948.97	2307275.55	Аналитический метод	0.1	-
н130	617952.17	2307286.62	Аналитический метод	0.1	-
н131	617945.32	2307292.43	Аналитический метод	0.1	-
н132	617936.79	2307295.70	Аналитический метод	0.1	-
н133	617928.47	2307287.11	Аналитический метод	0.1	-
н134	617921.73	2307284.45	Аналитический метод	0.1	-
н135	617908.49	2307264.80	Аналитический метод	0.1	-
н136	617904.94	2307274.89	Аналитический метод	0.1	-

н137	617894.97	2307288.61	Аналитический метод	0.1	-
н138	617891.11	2307294.17	Аналитический метод	0.1	-
н139	617885.86	2307304.25	Аналитический метод	0.1	-
н140	617876.47	2307310.88	Аналитический метод	0.1	-
н141	617875.44	2307321.87	Аналитический метод	0.1	-
н142	617862.41	2307344.55	Аналитический метод	0.1	-
н143	617861.49	2307350.45	Аналитический метод	0.1	-
н144	617861.27	2307364.85	Аналитический метод	0.1	-
н145	617863.69	2307372.50	Аналитический метод	0.1	-
н146	617871.13	2307384.48	Аналитический метод	0.1	-
н147	617898.75	2307406.89	Аналитический метод	0.1	-
н148	617916.31	2307421.56	Аналитический метод	0.1	-
н149	617922.88	2307436.05	Аналитический метод	0.1	-
н150	617930.63	2307426.84	Аналитический метод	0.1	-
н151	617936.63	2307421.86	Аналитический метод	0.1	-
н152	617953.93	2307396.71	Аналитический метод	0.1	-

2. Сведения о характерных точках границ объекта

Обозначение характерных точек границ	Координаты, м		Метод определения координат характерной точки	Средняя квадратическая погрешность положения характерной точки (Mt), м	Описание обозначения точки на местности (при наличии)
	X	Y			
1	2	3	4	5	6
н153	617958.34	2307385.77	Аналитический метод	0.1	-
н154	617969.72	2307359.69	Аналитический метод	0.1	-
н155	617968.91	2307357.12	Аналитический метод	0.1	-
н156	617985.65	2307313.34	Аналитический метод	0.1	-
н157	617990.03	2307302.40	Аналитический метод	0.1	-
н158	617991.00	2307294.80	Аналитический метод	0.1	-
н159	617984.35	2307286.22	Аналитический метод	0.1	-
н160	617979.38	2307278.54	Аналитический метод	0.1	-
н161	617971.05	2307269.11	Аналитический метод	0.1	-
н162	618206.55	2307257.74	Аналитический метод	0.1	-

н163	618290.72	2306553.27	Аналитический метод	0.1	-
н164	618314.36	2306557.86	Аналитический метод	0.1	-
н165	618324.50	2306559.71	Аналитический метод	0.1	-
н166	618334.62	2306563.25	Аналитический метод	0.1	-
н167	618345.59	2306565.11	Аналитический метод	0.1	-
н168	618358.19	2306572.03	Аналитический метод	0.1	-
н169	618368.25	2306578.14	Аналитический метод	0.1	-
н170	618379.21	2306581.68	Аналитический метод	0.1	-
н171	618398.47	2306596.36	Аналитический метод	0.1	-
н172	618400.89	2306604.02	Аналитический метод	0.1	-
н173	618401.60	2306612.50	Аналитический метод	0.1	-
н174	618400.58	2306625.20	Аналитический метод	0.1	-
н175	618396.16	2306636.97	Аналитический метод	0.1	-
н176	618385.52	2306670.68	Аналитический метод	0.1	-
н177	618380.30	2306679.93	Аналитический метод	0.1	-
н178	618375.88	2306691.70	Аналитический метод	0.1	-

2. Сведения о характерных точках границ объекта

Обозначение характерных точек границ	Координаты, м		Метод определения координат характерной точки	Средняя квадратическая погрешность положения характерной точки (Mt), м	Описание обозначения точки на местности (при наличии)
	X	Y			
1	2	3	4	5	6
н179	618370.54	2306709.40	Аналитический метод	0.1	-
н180	618369.56	2306718.72	Аналитический метод	0.1	-
н181	618366.85	2306730.52	Аналитический метод	0.1	-
н182	618365.71	2306749.13	Аналитический метод	0.1	-
н183	618356.77	2306782.03	Аналитический метод	0.1	-
н184	618353.98	2306798.07	Аналитический метод	0.1	-
н185	618350.37	2306813.27	Аналитический метод	0.1	-
н186	618350.78	2306842.90	Аналитический метод	0.1	-
н187	618365.86	2306853.28	Аналитический метод	0.1	-
н188	618377.72	2306853.45	Аналитический метод	0.1	-

н189	618389.60	2306851.11	Аналитический метод	0.1	-
н190	618399.05	2306842.77	Аналитический метод	0.1	-
н191	618408.43	2306837.83	Аналитический метод	0.1	-
н192	618417.86	2306830.35	Аналитический метод	0.1	-
н193	618428.17	2306819.50	Аналитический метод	0.1	-
н194	618436.79	2306809.47	Аналитический метод	0.1	-
н195	618441.95	2306804.47	Аналитический метод	0.1	-
н196	618450.60	2306792.73	Аналитический метод	0.1	-
н197	618466.01	2306781.10	Аналитический метод	0.1	-
н198	618477.06	2306777.87	Аналитический метод	0.1	-
н199	618500.10	2306765.52	Аналитический метод	0.1	-
н200	618511.12	2306764.84	Аналитический метод	0.1	-
н201	618522.98	2306764.16	Аналитический метод	0.1	-
н202	618533.21	2306760.09	Аналитический метод	0.1	-
н203	618543.37	2306759.39	Аналитический метод	0.1	-
н204	618545.71	2306772.97	Аналитический метод	0.1	-

2. Сведения о характерных точках границ объекта

Обозначение характерных точек границ	Координаты, м		Метод определения координат характерной точки	Средняя квадратическая погрешность положения характерной точки (Mt), м	Описание обозначения точки на местности (при наличии)
	X	Y			
1	2	3	4	5	6
н205	618546.32	2306789.07	Аналитический метод	0.1	-
н206	618546.17	2306799.23	Аналитический метод	0.1	-
н207	618546.02	2306809.39	Аналитический метод	0.1	-
н208	618545.82	2306822.09	Аналитический метод	0.1	-
н209	618545.74	2306828.01	Аналитический метод	0.1	-
н210	618547.28	2306839.05	Аналитический метод	0.1	-
н211	618602.64	2306817.01	Аналитический метод	0.1	-
н212	618606.14	2306809.43	Аналитический метод	0.1	-
н213	618612.80	2306812.60	Аналитический метод	0.1	-
н214	618627.44	2306807.59	Аналитический метод	0.1	-

н215	618635.10	2306798.00	Аналитический метод	0.1	-
н216	618645.88	2306813.40	Аналитический метод	0.1	-
н217	618655.14	2306816.08	Аналитический метод	0.1	-
н218	618665.28	2306817.94	Аналитический метод	0.1	-
н219	618680.55	2306816.46	Аналитический метод	0.1	-
н220	618639.30	2306913.95	Аналитический метод	0.1	-
н221	618838.60	2306913.47	Аналитический метод	0.1	-
н222	618856.45	2306871.52	Аналитический метод	0.1	-
н223	618861.91	2306874.00	Аналитический метод	0.1	-
н224	618867.02	2306863.42	Аналитический метод	0.1	-
н225	619038.71	2306873.43	Аналитический метод	0.1	-
н226	619036.12	2306876.78	Аналитический метод	0.1	-
н227	619031.63	2306894.49	Аналитический метод	0.1	-
н228	619035.58	2306913.17	Аналитический метод	0.1	-
н229	619044.64	2306931.09	Аналитический метод	0.1	-
н230	619055.83	2306937.88	Аналитический метод	0.1	-

2. Сведения о характерных точках границ объекта

Обозначение характерных точек границ	Координаты, м		Метод определения координат характерной точки	Средняя квадратическая погрешность положения характерной точки (Mt), м	Описание обозначения точки на местности (при наличии)
	X	Y			
1	2	3	4	5	6
н231	619056.17	2306938.32	Аналитический метод	0.1	-
н232	619060.22	2307122.71	Аналитический метод	0.1	-
н233	619061.41	2307207.90	Аналитический метод	0.1	-
н234	619063.52	2307357.30	Аналитический метод	0.1	-
н235	619068.24	2307381.93	Аналитический метод	0.1	-
н236	619083.16	2307403.32	Аналитический метод	0.1	-
н237	619103.38	2307429.26	Аналитический метод	0.1	-
н238	619123.71	2307442.28	Аналитический метод	0.1	-
н239	619124.28	2307466.44	Аналитический метод	0.1	-
н240	619133.25	2307487.94	Аналитический метод	0.1	-

н241	619161.78	2307506.01	Аналитический метод	0.1	-
н242	619160.56	2307525.50	Аналитический метод	0.1	-
н243	619159.33	2307545.92	Аналитический метод	0.1	-
н244	619163.55	2307570.48	Аналитический метод	0.1	-
н245	619159.56	2307593.30	Аналитический метод	0.1	-
н246	619124.13	2307602.06	Аналитический метод	0.1	-
н247	619109.08	2307614.85	Аналитический метод	0.1	-
н248	619111.52	2307638.10	Аналитический метод	0.1	-
н249	619145.59	2307658.12	Аналитический метод	0.1	-
н250	619149.07	2307673.96	Аналитический метод	0.1	-
н251	619130.25	2307690.40	Аналитический метод	0.1	-
н252	619106.73	2307710.48	Аналитический метод	0.1	-
н253	619098.67	2307753.09	Аналитический метод	0.1	-
н254	619075.98	2307779.70	Аналитический метод	0.1	-
н255	619052.56	2307793.28	Аналитический метод	0.1	-
н256	619033.84	2307802.29	Аналитический метод	0.1	-

2. Сведения о характерных точках границ объекта

Обозначение характерных точек границ	Координаты, м		Метод определения координат характерной точки	Средняя квадратическая погрешность положения характерной точки (Mt), м	Описание обозначения точки на местности (при наличии)
	X	Y			
1	2	3	4	5	6
н257	619012.26	2307816.83	Аналитический метод	0.1	-
н258	618991.59	2307833.25	Аналитический метод	0.1	-
н259	618985.85	2307855.73	Аналитический метод	0.1	-
н260	618994.75	2307870.45	Аналитический метод	0.1	-
н261	619002.93	2307882.65	Аналитический метод	0.1	-
н262	619003.60	2307900.31	Аналитический метод	0.1	-
н263	618989.38	2307919.60	Аналитический метод	0.1	-
н264	618972.91	2307929.20	Аналитический метод	0.1	-
н265	618957.55	2307935.86	Аналитический метод	0.1	-
н266	618940.70	2307944.89	Аналитический метод	0.1	-

н267	618914.49	2307958.44	Аналитический метод	0.1	-
н268	618892.05	2307968.32	Аналитический метод	0.1	-
н269	618870.19	2308001.44	Аналитический метод	0.1	-
н270	618865.22	2308023.66	Аналитический метод	0.1	-
н271	618857.09	2308070.91	Аналитический метод	0.1	-
н272	618847.52	2308089.35	Аналитический метод	0.1	-
н273	618830.86	2308103.42	Аналитический метод	0.1	-
н274	618815.96	2308121.60	Аналитический метод	0.1	-
н275	618819.50	2308162.31	Аналитический метод	0.1	-
н276	618834.01	2308186.68	Аналитический метод	0.1	-
н277	618856.76	2308197.46	Аналитический метод	0.1	-
н278	618881.09	2308205.96	Аналитический метод	0.1	-
н279	618900.42	2308218.32	Аналитический метод	0.1	-
н280	618894.38	2308249.81	Аналитический метод	0.1	-
н281	618891.21	2308275.78	Аналитический метод	0.1	-
н282	618889.56	2308297.13	Аналитический метод	0.1	-

2. Сведения о характерных точках границ объекта

Обозначение характерных точек границ	Координаты, м		Метод определения координат характерной точки	Средняя квадратическая погрешность положения характерной точки (Mt), м	Описание обозначения точки на местности (при наличии)
	X	Y			
1	2	3	4	5	6
н283	618894.44	2308310.75	Аналитический метод	0.1	-
н284	618900.18	2308322.68	Аналитический метод	0.1	-
н285	618909.35	2308332.98	Аналитический метод	0.1	-
н286	618921.19	2308343.59	Аналитический метод	0.1	-
н287	618936.68	2308343.81	Аналитический метод	0.1	-
н288	618958.62	2308339.58	Аналитический метод	0.1	-
н289	618976.82	2308328.13	Аналитический метод	0.1	-
н290	619002.97	2308318.30	Аналитический метод	0.1	-
н291	619018.57	2308331.55	Аналитический метод	0.1	-
н292	619003.42	2308350.83	Аналитический метод	0.1	-

н293	618981.94	2308358.87	Аналитический метод	0.1	-
н294	618967.74	2308376.30	Аналитический метод	0.1	-
н295	618972.86	2308388.96	Аналитический метод	0.1	-
н296	618977.64	2308397.82	Аналитический метод	0.1	-
н297	618986.86	2308402.60	Аналитический метод	0.1	-
н298	618997.01	2308407.39	Аналитический метод	0.1	-
н299	619020.24	2308406.81	Аналитический метод	0.1	-
н300	619038.65	2308418.23	Аналитический метод	0.1	-
н301	619038.41	2308434.02	Аналитический метод	0.1	-
н302	619021.42	2308452.34	Аналитический метод	0.1	-
н303	619022.16	2308465.35	Аналитический метод	0.1	-
н304	619019.19	2308477.39	Аналитический метод	0.1	-
н305	619011.57	2308490.28	Аналитический метод	0.1	-
н306	619021.84	2308507.19	Аналитический метод	0.1	-
н307	619041.11	2308502.79	Аналитический метод	0.1	-
н308	619059.56	2308511.43	Аналитический метод	0.1	-

2. Сведения о характерных точках границ объекта

Обозначение характерных точек границ	Координаты, м		Метод определения координат характерной точки	Средняя квадратическая погрешность положения характерной точки (Mt), м	Описание обозначения точки на местности (при наличии)
	X	Y			
1	2	3	4	5	6
н309	619080.71	2308525.68	Аналитический метод	0.1	-
н310	619085.94	2308548.97	Аналитический метод	0.1	-
н311	619080.90	2308576.57	Аналитический метод	0.1	-
н312	619095.91	2308599.07	Аналитический метод	0.1	-
н313	619104.18	2308612.74	Аналитический метод	0.1	-
н314	619114.11	2308628.13	Аналитический метод	0.1	-
н315	619116.48	2308640.02	Аналитический метод	0.1	-
н316	619114.28	2308661.84	Аналитический метод	0.1	-
н317	619104.75	2308658.86	Аналитический метод	0.1	-
н318	619089.83	2308662.36	Аналитический метод	0.1	-

н319	619074.17	2308653.76	Аналитический метод	0.1	-
н320	619061.29	2308645.21	Аналитический метод	0.1	-
н321	619050.35	2308631.12	Аналитический метод	0.1	-
н322	619034.80	2308615.09	Аналитический метод	0.1	-
н323	619017.94	2308624.13	Аналитический метод	0.1	-
н324	619008.37	2308643.50	Аналитический метод	0.1	-
н325	619007.11	2308665.78	Аналитический метод	0.1	-
н326	619017.23	2308690.49	Аналитический метод	0.1	-
н327	619026.15	2308703.38	Аналитический метод	0.1	-
н328	619038.09	2308706.18	Аналитический метод	0.1	-
н329	619049.17	2308710.99	Аналитический метод	0.1	-
н330	619059.26	2308719.50	Аналитический метод	0.1	-
н331	619057.16	2308736.18	Аналитический метод	0.1	-
н332	619051.43	2308746.31	Аналитический метод	0.1	-
н333	619044.81	2308754.58	Аналитический метод	0.1	-
н334	619034.51	2308760.00	Аналитический метод	0.1	-

2. Сведения о характерных точках границ объекта

Обозначение характерных точек границ	Координаты, м		Метод определения координат характерной точки	Средняя квадратическая погрешность положения характерной точки (Mt), м	Описание обозначения точки на местности (при наличии)
	X	Y			
1	2	3	4	5	6
н335	619023.23	2308769.13	Аналитический метод	0.1	-
н336	619017.42	2308784.82	Аналитический метод	0.1	-
н337	619024.51	2308808.16	Аналитический метод	0.1	-
н338	619034.38	2308824.73	Аналитический метод	0.1	-
н339	619048.99	2308848.46	Аналитический метод	0.1	-
н340	619071.85	2308872.95	Аналитический метод	0.1	-
н341	619075.33	2308888.79	Аналитический метод	0.1	-
н342	619064.85	2308906.28	Аналитический метод	0.1	-
н343	619053.58	2308914.48	Аналитический метод	0.1	-
н344	619042.37	2308918.96	Аналитический метод	0.1	-

н345	619023.71	2308924.26	Аналитический метод	0.1	-
н346	619004.17	2308926.75	Аналитический метод	0.1	-
н347	618980.01	2308927.32	Аналитический метод	0.1	-
н348	618964.97	2308939.18	Аналитический метод	0.1	-
н349	618959.80	2308935.37	Аналитический метод	0.1	-
н350	618903.02	2308943.21	Аналитический метод	0.1	-
н351	618868.50	2308953.28	Аналитический метод	0.1	-
н352	618859.60	2308920.70	Аналитический метод	0.1	-
н353	618762.89	2308943.16	Аналитический метод	0.1	-
н354	618757.13	2308944.50	Аналитический метод	0.1	-
н355	618740.92	2308887.04	Аналитический метод	0.1	-
н356	618728.87	2308886.69	Аналитический метод	0.1	-
н357	618384.59	2308891.49	Аналитический метод	0.1	-
н358	618338.01	2308892.13	Аналитический метод	0.1	-
н359	618357.03	2308774.65	Аналитический метод	0.1	-
н360	618348.02	2308729.00	Аналитический метод	0.1	-

2. Сведения о характерных точках границ объекта

Обозначение характерных точек границ	Координаты, м		Метод определения координат характерной точки	Средняя квадратическая погрешность положения характерной точки (Mt), м	Описание обозначения точки на местности (при наличии)
	X	Y			
1	2	3	4	5	6
н361	618337.93	2308700.06	Аналитический метод	0.1	-
н362	618322.88	2308698.41	Аналитический метод	0.1	-
н363	618321.16	2308711.32	Аналитический метод	0.1	-
н364	618319.85	2308725.29	Аналитический метод	0.1	-
н365	618317.22	2308734.58	Аналитический метод	0.1	-
н366	618311.24	2308737.26	Аналитический метод	0.1	-
н367	618303.27	2308734.61	Аналитический метод	0.1	-
н368	618299.27	2308725.32	Аналитический метод	0.1	-
н369	618305.88	2308714.00	Аналитический метод	0.1	-
н370	618311.84	2308704.02	Аналитический метод	0.1	-

н371	618308.94	2308691.75	Аналитический метод	0.1	-
н372	618295.47	2308678.45	Аналитический метод	0.1	-
н373	618282.47	2308653.02	Аналитический метод	0.1	-
н374	618277.51	2308645.34	Аналитический метод	0.1	-
н375	618252.90	2308591.62	Аналитический метод	0.1	-
н376	618246.22	2308584.75	Аналитический метод	0.1	-
н377	618241.17	2308582.13	Аналитический метод	0.1	-
н378	618234.40	2308582.88	Аналитический метод	0.1	-
н379	618227.56	2308587.00	Аналитический метод	0.1	-
н380	618219.81	2308596.22	Аналитический метод	0.1	-
н381	618213.01	2308596.95	Аналитический метод	0.1	-
н382	618205.38	2308598.54	Аналитический метод	0.1	-
н383	618201.18	2308595.94	Аналитический метод	0.1	-
н384	618198.71	2308590.82	Аналитический метод	0.1	-
н385	618200.51	2308584.07	Аналитический метод	0.1	-
н386	618208.20	2308579.11	Аналитический метод	0.1	-

2. Сведения о характерных точках границ объекта

Обозначение характерных точек границ	Координаты, м		Метод определения координат характерной точки	Средняя квадратическая погрешность положения характерной точки (Mt), м	Описание обозначения точки на местности (при наличии)
	X	Y			
1	2	3	4	5	6
н387	618222.82	2308564.08	Аналитический метод	0.1	-
н388	618224.58	2308559.88	Аналитический метод	0.1	-
н389	618223.05	2308548.84	Аналитический метод	0.1	-
н390	618211.47	2308530.04	Аналитический метод	0.1	-
н391	618200.67	2308516.34	Аналитический метод	0.1	-
н392	618191.52	2308505.19	Аналитический метод	0.1	-
н393	618171.61	2308477.81	Аналитический метод	0.1	-
н394	618158.28	2308462.37	Аналитический метод	0.1	-
н395	618146.57	2308452.88	Аналитический метод	0.1	-
н396	618133.98	2308445.06	Аналитический метод	0.1	-

н397	618130.63	2308443.32	Аналитический метод	0.1	-
н398	618129.00	2308438.23	Аналитический метод	0.1	-
н399	618129.07	2308434.00	Аналитический метод	0.1	-
н400	618132.53	2308428.96	Аналитический метод	0.1	-
н401	618138.57	2308422.27	Аналитический метод	0.1	-
н402	618146.28	2308415.62	Аналитический метод	0.1	-
н403	618157.38	2308409.01	Аналитический метод	0.1	-
н404	618163.40	2308403.17	Аналитический метод	0.1	-
н405	618174.73	2308381.32	Аналитический метод	0.1	-
н406	618181.84	2308358.58	Аналитический метод	0.1	-
н407	618186.24	2308346.78	Аналитический метод	0.1	-
н408	618192.32	2308336.71	Аналитический метод	0.1	-
н409	618194.10	2308330.82	Аналитический метод	0.1	-
н410	618191.67	2308323.15	Аналитический метод	0.1	-
н411	618174.93	2308311.05	Аналитический метод	0.1	-
н412	618156.45	2308300.61	Аналитический метод	0.1	-

2. Сведения о характерных точках границ объекта

Обозначение характерных точек границ	Координаты, м		Метод определения координат характерной точки	Средняя квадратическая погрешность положения характерной точки (Mt), м	Описание обозначения точки на местности (при наличии)
	X	Y			
1	2	3	4	5	6
н413	618139.61	2308294.43	Аналитический метод	0.1	-
н414	618129.45	2308294.28	Аналитический метод	0.1	-
н1	618112.53	2308293.20	Аналитический метод	0.1	-
н415	617808.04	2307471.60	Аналитический метод	0.1	-
н416	617814.08	2307464.92	Аналитический метод	0.1	-
н417	617820.91	2307459.94	Аналитический метод	0.1	-
н418	617828.70	2307449.05	Аналитический метод	0.1	-
н419	617835.59	2307440.69	Аналитический метод	0.1	-
н420	617834.08	2307428.80	Аналитический метод	0.1	-
н421	617829.00	2307428.72	Аналитический метод	0.1	-

н422	617816.27	2307430.24	Аналитический метод	0.1	-
н423	617804.40	2307431.75	Аналитический метод	0.1	-
н424	617795.80	2307440.94	Аналитический метод	0.1	-
н425	617786.23	2307458.56	Аналитический метод	0.1	-
н426	617784.35	2307470.40	Аналитический метод	0.1	-
н427	617787.69	2307473.84	Аналитический метод	0.1	-
н428	617798.67	2307475.69	Аналитический метод	0.1	-
н415	617808.04	2307471.60	Аналитический метод	0.1	-
н429	617449.18	2307663.83	Аналитический метод	0.1	-
н430	617459.39	2307661.43	Аналитический метод	0.1	-
н431	617449.38	2307650.28	Аналитический метод	0.1	-
н432	617440.07	2307650.99	Аналитический метод	0.1	-
н433	617435.10	2307643.30	Аналитический метод	0.1	-
н434	617426.69	2307638.09	Аналитический метод	0.1	-
н435	617421.64	2307637.18	Аналитический метод	0.1	-
н436	617398.95	2307625.84	Аналитический метод	0.1	-

2. Сведения о характерных точках границ объекта

Обозначение характерных точек границ	Координаты, м		Метод определения координат характерной точки	Средняя квадратическая погрешность положения характерной точки (Mt), м	Описание обозначения точки на местности (при наличии)
	X	Y			
1	2	3	4	5	6
н437	617399.83	2307623.30	Аналитический метод	0.1	-
н438	617398.28	2307613.97	Аналитический метод	0.1	-
н439	617393.32	2307607.13	Аналитический метод	0.1	-
н440	617400.14	2307602.13	Аналитический метод	0.1	-
н441	617406.90	2307603.94	Аналитический метод	0.1	-
н442	617422.79	2307616.86	Аналитический метод	0.1	-
н443	617429.41	2307626.29	Аналитический метод	0.1	-
н444	617437.80	2307632.33	Аналитический метод	0.1	-
н445	617447.04	2307636.70	Аналитический метод	0.1	-
н446	617463.80	2307648.79	Аналитический метод	0.1	-

н447	617469.96	2307634.51	Аналитический метод	0.1	-
н448	617475.99	2307625.27	Аналитический метод	0.1	-
н449	617481.97	2307622.82	Аналитический метод	0.1	-
н450	617482.12	2307612.66	Аналитический метод	0.1	-
н451	617478.76	2307610.92	Аналитический метод	0.1	-
н452	617463.64	2307602.24	Аналитический метод	0.1	-
н453	617457.87	2307592.84	Аналитический метод	0.1	-
н454	617457.06	2307590.28	Аналитический метод	0.1	-
н455	617452.77	2307593.60	Аналитический метод	0.1	-
н456	617445.14	2307593.49	Аналитический метод	0.1	-
н457	617436.67	2307594.21	Аналитический метод	0.1	-
н458	617427.27	2307599.15	Аналитический метод	0.1	-
н459	617415.57	2307590.50	Аналитический метод	0.1	-
н460	617415.73	2307579.51	Аналитический метод	0.1	-
н461	617416.69	2307571.05	Аналитический метод	0.1	-
н462	617427.78	2307565.29	Аналитический метод	0.1	-

2. Сведения о характерных точках границ объекта

Обозначение характерных точек границ	Координаты, м		Метод определения координат характерной точки	Средняя квадратическая погрешность положения характерной точки (Mt), м	Описание обозначения точки на местности (при наличии)
	X	Y			
1	2	3	4	5	6
н463	617430.42	2307558.55	Аналитический метод	0.1	-
н464	617426.37	2307547.50	Аналитический метод	0.1	-
н465	617426.46	2307540.73	Аналитический метод	0.1	-
н466	617435.05	2307532.37	Аналитический метод	0.1	-
н467	617441.84	2307531.65	Аналитический метод	0.1	-
н468	617464.60	2307537.06	Аналитический метод	0.1	-
н469	617466.21	2307543.00	Аналитический метод	0.1	-
н470	617474.01	2307532.12	Аналитический метод	0.1	-
н471	617475.98	2307511.82	Аналитический метод	0.1	-
н472	617474.44	2307502.49	Аналитический метод	0.1	-

н473	617470.29	2307496.51	Аналитический метод	0.1	-
н474	617461.86	2307494.68	Аналитический метод	0.1	-
н475	617453.49	2307487.79	Аналитический метод	0.1	-
н476	617440.84	2307484.21	Аналитический метод	0.1	-
н477	617429.90	2307480.66	Аналитический метод	0.1	-
н478	617418.88	2307480.51	Аналитический метод	0.1	-
н479	617408.69	2307482.88	Аналитический метод	0.1	-
н480	617400.08	2307492.91	Аналитический метод	0.1	-
н481	617398.27	2307500.52	Аналитический метод	0.1	-
н482	617389.67	2307510.54	Аналитический метод	0.1	-
н483	617383.57	2307521.45	Аналитический метод	0.1	-
н484	617378.40	2307527.31	Аналитический метод	0.1	-
н485	617373.95	2307540.80	Аналитический метод	0.1	-
н486	617366.25	2307547.44	Аналитический метод	0.1	-
н487	617362.90	2307551.06	Аналитический метод	0.1	-
н488	617358.50	2307555.81	Аналитический метод	0.1	-

2. Сведения о характерных точках границ объекта

Обозначение характерных точек границ	Координаты, м		Метод определения координат характерной точки	Средняя квадратическая погрешность положения характерной точки (Mt), м	Описание обозначения точки на местности (при наличии)
	X	Y			
1	2	3	4	5	6
н489	617360.88	2307566.01	Аналитический метод	0.1	-
н490	617365.54	2307566.49	Аналитический метод	0.1	-
н491	617370.19	2307566.98	Аналитический метод	0.1	-
н492	617369.22	2307575.43	Аналитический метод	0.1	-
н493	617364.93	2307579.59	Аналитический метод	0.1	-
н494	617363.33	2307581.72	Аналитический метод	0.1	-
н495	617358.01	2307588.83	Аналитический метод	0.1	-
н496	617353.38	2307598.48	Аналитический метод	0.1	-
н497	617352.77	2307599.74	Аналитический метод	0.1	-
н498	617354.41	2307603.16	Аналитический метод	0.1	-

н499	617356.77	2307615.88	Аналитический метод	0.1	-
н500	617365.99	2307621.96	Аналитический метод	0.1	-
н501	617376.92	2307627.21	Аналитический метод	0.1	-
н502	617383.60	2307633.23	Аналитический метод	0.1	-
н503	617388.33	2307639.72	Аналитический метод	0.1	-
н504	617396.71	2307648.22	Аналитический метод	0.1	-
н505	617419.45	2307671.01	Аналитический метод	0.1	-
н506	617431.23	2307675.41	Аналитический метод	0.1	-
н507	617443.12	2307673.89	Аналитический метод	0.1	-
н429	617449.18	2307663.83	Аналитический метод	0.1	-
н508	617987.24	2307377.73	Аналитический метод	0.1	-
н509	617977.87	2307380.98	Аналитический метод	0.1	-
н510	617969.28	2307389.30	Аналитический метод	0.1	-
н511	617968.25	2307402.00	Аналитический метод	0.1	-
н512	617974.01	2307413.08	Аналитический метод	0.1	-
н513	617981.58	2307416.59	Аналитический метод	0.1	-

2. Сведения о характерных точках границ объекта

Обозначение характерных точек границ	Координаты, м		Метод определения координат характерной точки	Средняя квадратическая погрешность положения характерной точки (Mt), м	Описание обозначения точки на местности (при наличии)
	X	Y			
1	2	3	4	5	6
н514	617988.17	2307428.54	Аналитический метод	0.1	-
н515	617962.55	2307444.26	Аналитический метод	0.1	-
н516	617958.11	2307457.75	Аналитический метод	0.1	-
н517	617958.82	2307467.06	Аналитический метод	0.1	-
н518	617962.06	2307477.27	Аналитический метод	0.1	-
н519	617969.58	2307484.15	Аналитический метод	0.1	-
н520	617974.49	2307495.23	Аналитический метод	0.1	-
н521	617967.59	2307503.61	Аналитический метод	0.1	-
н522	617960.81	2307504.34	Аналитический метод	0.1	-
н523	617956.36	2307518.67	Аналитический метод	0.1	-

н524	617956.19	2307530.52	Аналитический метод	0.1	-
н525	617945.93	2307536.29	Аналитический метод	0.1	-
н526	617936.55	2307541.23	Аналитический метод	0.1	-
н527	617932.37	2307537.78	Аналитический метод	0.1	-
н528	617929.29	2307517.42	Аналитический метод	0.1	-
н529	617931.19	2307502.20	Аналитический метод	0.1	-
н530	617925.37	2307495.35	Аналитический метод	0.1	-
н531	617916.13	2307490.98	Аналитический метод	0.1	-
н532	617905.18	2307487.44	Аналитический метод	0.1	-
н533	617887.75	2307520.20	Аналитический метод	0.1	-
н534	617884.13	2307537.07	Аналитический метод	0.1	-
н535	617888.22	2307545.60	Аналитический метод	0.1	-
н536	617894.90	2307552.48	Аналитический метод	0.1	-
н537	617903.27	2307558.53	Аналитический метод	0.1	-
н538	617911.71	2307560.34	Аналитический метод	0.1	-
н539	617924.40	2307561.38	Аналитический метод	0.1	-

2. Сведения о характерных точках границ объекта

Обозначение характерных точек границ	Координаты, м		Метод определения координат характерной точки	Средняя квадратическая погрешность положения характерной точки (Mt), м	Описание обозначения точки на местности (при наличии)
	X	Y			
1	2	3	4	5	6
н540	617933.69	2307563.21	Аналитический метод	0.1	-
н541	617938.48	2307582.76	Аналитический метод	0.1	-
н542	617939.95	2307597.18	Аналитический метод	0.1	-
н543	617944.84	2307609.94	Аналитический метод	0.1	-
н544	617949.83	2307616.80	Аналитический метод	0.1	-
н545	617957.39	2307621.14	Аналитический метод	0.1	-
н546	617968.45	2307616.22	Аналитический метод	0.1	-
н547	617980.57	2307598.62	Аналитический метод	0.1	-
н548	617985.84	2307586.00	Аналитический метод	0.1	-
н549	617991.85	2307581.00	Аналитический метод	0.1	-

н550	617999.65	2307569.26	Аналитический метод	0.1	-
н551	618004.77	2307565.94	Аналитический метод	0.1	-
н552	618013.40	2307555.93	Аналитический метод	0.1	-
н553	618023.57	2307554.39	Аналитический метод	0.1	-
н554	618035.40	2307555.40	Аналитический метод	0.1	-
н555	618042.16	2307557.19	Аналитический метод	0.1	-
н556	618061.41	2307571.86	Аналитический метод	0.1	-
н557	618077.26	2307588.21	Аналитический метод	0.1	-
н558	618084.67	2307602.71	Аналитический метод	0.1	-
н559	618073.39	2307621.16	Аналитический метод	0.1	-
н560	618067.35	2307627.85	Аналитический метод	0.1	-
н561	618066.38	2307636.31	Аналитический метод	0.1	-
н562	618059.55	2307640.44	Аналитический метод	0.1	-
н563	618051.84	2307647.09	Аналитический метод	0.1	-
н564	618045.01	2307650.38	Аналитический метод	0.1	-
н565	618036.40	2307658.73	Аналитический метод	0.1	-

2. Сведения о характерных точках границ объекта

Обозначение характерных точек границ	Координаты, м		Метод определения координат характерной точки	Средняя квадратическая погрешность положения характерной точки (Mt), м	Описание обозначения точки на местности (при наличии)
	X	Y			
1	2	3	4	5	6
н566	618026.88	2307673.81	Аналитический метод	0.1	-
н567	618028.55	2307683.57	Аналитический метод	0.1	-
н568	618032.45	2307691.61	Аналитический метод	0.1	-
н569	618034.62	2307703.50	Аналитический метод	0.1	-
н570	618043.84	2307720.61	Аналитический метод	0.1	-
н571	618053.98	2307730.95	Аналитический метод	0.1	-
н572	618075.10	2307733.80	Аналитический метод	0.1	-
н573	618087.20	2307737.88	Аналитический метод	0.1	-
н574	618094.52	2307737.48	Аналитический метод	0.1	-
н575	618104.13	2307743.90	Аналитический метод	0.1	-

н576	618112.00	2307755.97	Аналитический метод	0.1	-
н577	618187.25	2307755.09	Аналитический метод	0.1	-
н578	618199.17	2307751.04	Аналитический метод	0.1	-
н579	618207.71	2307745.24	Аналитический метод	0.1	-
н580	618212.25	2307736.73	Аналитический метод	0.1	-
н581	618219.17	2307708.47	Аналитический метод	0.1	-
н582	618219.14	2307681.46	Аналитический метод	0.1	-
н583	618201.10	2307650.87	Аналитический метод	0.1	-
н584	618200.18	2307632.86	Аналитический метод	0.1	-
н585	618204.84	2307607.07	Аналитический метод	0.1	-
н586	618212.69	2307572.55	Аналитический метод	0.1	-
н587	618214.84	2307561.50	Аналитический метод	0.1	-
н588	618224.41	2307544.69	Аналитический метод	0.1	-
н589	618237.64	2307530.59	Аналитический метод	0.1	-
н590	618397.53	2307527.36	Аналитический метод	0.1	-
н591	618419.16	2307523.07	Аналитический метод	0.1	-

2. Сведения о характерных точках границ объекта

Обозначение характерных точек границ	Координаты, м		Метод определения координат характерной точки	Средняя квадратическая погрешность положения характерной точки (Mt), м	Описание обозначения точки на местности (при наличии)
	X	Y			
1	2	3	4	5	6
н592	618417.73	2307437.58	Аналитический метод	0.1	-
н593	618409.39	2307439.82	Аналитический метод	0.1	-
н594	618420.56	2307406.22	Аналитический метод	0.1	-
н595	618425.03	2307390.54	Аналитический метод	0.1	-
н596	618419.40	2307382.84	Аналитический метод	0.1	-
н597	618404.16	2307378.28	Аналитический метод	0.1	-
н598	618390.27	2307377.60	Аналитический метод	0.1	-
н599	618361.09	2307378.32	Аналитический метод	0.1	-
н600	618347.76	2307388.98	Аналитический метод	0.1	-
н601	618337.57	2307392.22	Аналитический метод	0.1	-

н602	618317.06	2307404.63	Аналитический метод	0.1	-
н603	618264.74	2307440.02	Аналитический метод	0.1	-
н604	618235.63	2307471.40	Аналитический метод	0.1	-
н605	618205.39	2307500.55	Аналитический метод	0.1	-
н606	618177.38	2307512.90	Аналитический метод	0.1	-
н607	618151.60	2307520.77	Аналитический метод	0.1	-
н608	618096.23	2307508.03	Аналитический метод	0.1	-
н609	618077.85	2307490.82	Аналитический метод	0.1	-
н610	618052.85	2307463.37	Аналитический метод	0.1	-
н611	618044.50	2307455.62	Аналитический метод	0.1	-
н612	618036.23	2307442.79	Аналитический метод	0.1	-
н613	618031.32	2307431.70	Аналитический метод	0.1	-
н614	618023.83	2307422.30	Аналитический метод	0.1	-
н615	618019.75	2307411.22	Аналитический метод	0.1	-
н616	618017.37	2307400.19	Аналитический метод	0.1	-
н617	618013.25	2307393.35	Аналитический метод	0.1	-

2. Сведения о характерных точках границ объекта

Обозначение характерных точек границ	Координаты, м		Метод определения координат характерной точки	Средняя квадратическая погрешность положения характерной точки (Mt), м	Описание обозначения точки на местности (при наличии)
	X	Y			
1	2	3	4	5	6
н618	618001.52	2307383.86	Аналитический метод	0.1	-
н619	617995.70	2307376.99	Аналитический метод	0.1	-
н620	617991.51	2307374.40	Аналитический метод	0.1	-
н508	617987.24	2307377.73	Аналитический метод	0.1	-
н621	609902.10	2312415.52	Аналитический метод	0.1	-
н622	609899.35	2312412.68	Аналитический метод	0.1	-
н623	609891.87	2312403.26	Аналитический метод	0.1	-
н624	609886.16	2312389.62	Аналитический метод	0.1	-
н625	609882.99	2312375.18	Аналитический метод	0.1	-
н626	609878.48	2312367.93	Аналитический метод	0.1	-

н627	609880.84	2312347.89	Аналитический метод	0.1	-
н628	609886.82	2312344.75	Аналитический метод	0.1	-
н629	609897.97	2312333.90	Аналитический метод	0.1	-
н630	609903.22	2312322.99	Аналитический метод	0.1	-
н631	609905.92	2312312.86	Аналитический метод	0.1	-
н632	609904.51	2312293.36	Аналитический метод	0.1	-
н633	609902.13	2312282.33	Аналитический метод	0.1	-
н634	609894.73	2312268.67	Аналитический метод	0.1	-
н635	609888.88	2312262.66	Аналитический метод	0.1	-
н636	609885.52	2312260.91	Аналитический метод	0.1	-
н637	609878.92	2312306.54	Аналитический метод	0.1	-
н638	609874.00	2312352.18	Аналитический метод	0.1	-
н639	609862.38	2312419.68	Аналитический метод	0.1	-
н621	609902.10	2312415.52	Аналитический метод	0.1	-
н640	615954.03	2314933.48	Аналитический метод	0.1	-
н641	616072.27	2314847.08	Аналитический метод	0.1	-

2. Сведения о характерных точках границ объекта

Обозначение характерных точек границ	Координаты, м		Метод определения координат характерной точки	Средняя квадратическая погрешность положения характерной точки (Mt), м	Описание обозначения точки на местности (при наличии)
	X	Y			
1	2	3	4	5	6
н642	616151.27	2314785.85	Аналитический метод	0.1	-
н643	616230.29	2314724.58	Аналитический метод	0.1	-
н644	616269.79	2314693.94	Аналитический метод	0.1	-
н645	616345.75	2314628.71	Аналитический метод	0.1	-
н646	616463.30	2314536.45	Аналитический метод	0.1	-
н647	616542.89	2314473.04	Аналитический метод	0.1	-
н648	616536.69	2314465.19	Аналитический метод	0.1	-
н649	616601.46	2314414.59	Аналитический метод	0.1	-
н650	616601.01	2314414.52	Аналитический метод	0.1	-
н651	616597.15	2314413.95	Аналитический метод	0.1	-

н652	616555.11	2314447.00	Аналитический метод	0.1	-
н653	616525.06	2314473.71	Аналитический метод	0.1	-
н654	616532.33	2314478.72	Аналитический метод	0.1	-
н655	616523.77	2314484.50	Аналитический метод	0.1	-
н656	616511.92	2314484.33	Аналитический метод	0.1	-
н657	616504.22	2314490.13	Аналитический метод	0.1	-
н658	616499.01	2314499.37	Аналитический метод	0.1	-
н659	616454.32	2314536.07	Аналитический метод	0.1	-
н660	616439.07	2314549.63	Аналитический метод	0.1	-
н661	616265.42	2314688.77	Аналитический метод	0.1	-
н662	615976.62	2314898.10	Аналитический метод	0.1	-
н663	615944.85	2314921.62	Аналитический метод	0.1	-
н640	615954.03	2314933.48	Аналитический метод	0.1	-
н664	616644.74	2314377.08	Аналитический метод	0.1	-
н665	616646.50	2314379.14	Аналитический метод	0.1	-
н666	616693.00	2314342.44	Аналитический метод	0.1	-

2. Сведения о характерных точках границ объекта

Обозначение характерных точек границ	Координаты, м		Метод определения координат характерной точки	Средняя квадратическая погрешность положения характерной точки (Mt), м	Описание обозначения точки на местности (при наличии)
	X	Y			
1	2	3	4	5	6
н667	616771.93	2314281.06	Аналитический метод	0.1	-
н668	616850.86	2314219.67	Аналитический метод	0.1	-
н669	616929.80	2314158.28	Аналитический метод	0.1	-
н670	617008.72	2314096.88	Аналитический метод	0.1	-
н671	617087.65	2314035.51	Аналитический метод	0.1	-
н672	617166.93	2313973.88	Аналитический метод	0.1	-
н673	617246.19	2313912.93	Аналитический метод	0.1	-
н674	617325.46	2313851.97	Аналитический метод	0.1	-
н675	617404.72	2313791.01	Аналитический метод	0.1	-
н676	617483.99	2313730.07	Аналитический метод	0.1	-

н677	617555.51	2313676.69	Аналитический метод	0.1	-
н678	617549.42	2313668.76	Аналитический метод	0.1	-
н679	617546.80	2313665.46	Аналитический метод	0.1	-
н680	617446.44	2313746.18	Аналитический метод	0.1	-
н681	617099.90	2314018.85	Аналитический метод	0.1	-
н682	616644.46	2314376.78	Аналитический метод	0.1	-
н664	616644.74	2314377.08	Аналитический метод	0.1	-
н683	614051.16	2315842.03	Аналитический метод	0.1	-
н684	614108.49	2315792.79	Аналитический метод	0.1	-
н685	614135.15	2315771.58	Аналитический метод	0.1	-
н686	614105.28	2315727.87	Аналитический метод	0.1	-
н687	614072.55	2315751.61	Аналитический метод	0.1	-
н688	613964.52	2315830.05	Аналитический метод	0.1	-
н689	613959.20	2315833.92	Аналитический метод	0.1	-
н690	613912.61	2315868.03	Аналитический метод	0.1	-
н691	613859.94	2315906.59	Аналитический метод	0.1	-

2. Сведения о характерных точках границ объекта

Обозначение характерных точек границ	Координаты, м		Метод определения координат характерной точки	Средняя квадратическая погрешность положения характерной точки (Mt), м	Описание обозначения точки на местности (при наличии)
	X	Y			
1	2	3	4	5	6
н692	613853.45	2315911.34	Аналитический метод	0.1	-
н693	613922.74	2315996.71	Аналитический метод	0.1	-
н694	613978.21	2315953.19	Аналитический метод	0.1	-
н695	613988.77	2315956.45	Аналитический метод	0.1	-
н696	613996.28	2315932.91	Аналитический метод	0.1	-
н697	613996.57	2315922.02	Аналитический метод	0.1	-
н698	613998.29	2315917.27	Аналитический метод	0.1	-
н699	614001.06	2315914.66	Аналитический метод	0.1	-
н700	614003.36	2315912.34	Аналитический метод	0.1	-
н701	614009.47	2315907.12	Аналитический метод	0.1	-

н702	614002.33	2315898.05	Аналитический метод	0.1	-
н703	614003.81	2315896.82	Аналитический метод	0.1	-
н704	614011.53	2315890.49	Аналитический метод	0.1	-
н705	614002.98	2315879.05	Аналитический метод	0.1	-
н706	613991.33	2315863.71	Аналитический метод	0.1	-
н707	614032.27	2315831.67	Аналитический метод	0.1	-
н708	614044.53	2315847.08	Аналитический метод	0.1	-
н683	614051.16	2315842.03	Аналитический метод	0.1	-
н709	617452.98	2308071.15	Аналитический метод	0.1	-
н710	617425.14	2308070.00	Аналитический метод	0.1	-
н711	617284.20	2308049.55	Аналитический метод	0.1	-
н712	617280.26	2308077.26	Аналитический метод	0.1	-
н713	617280.76	2308081.55	Аналитический метод	0.1	-
н714	617452.42	2308213.12	Аналитический метод	0.1	-
н715	617455.79	2308215.72	Аналитический метод	0.1	-
н716	617470.90	2308223.55	Аналитический метод	0.1	-

2. Сведения о характерных точках границ объекта

Обозначение характерных точек границ	Координаты, м		Метод определения координат характерной точки	Средняя квадратическая погрешность положения характерной точки (Mt), м	Описание обозначения точки на местности (при наличии)
	X	Y			
1	2	3	4	5	6
н717	617490.23	2308234.01	Аналитический метод	0.1	-
н718	617494.47	2308233.23	Аналитический метод	0.1	-
н719	617499.60	2308229.92	Аналитический метод	0.1	-
н720	617517.35	2308230.91	Аналитический метод	0.1	-
н721	617519.72	2308227.22	Аналитический метод	0.1	-
н722	617519.59	2308227.04	Аналитический метод	0.1	-
н723	617525.89	2308201.73	Аналитический метод	0.1	-
н724	617526.94	2308189.06	Аналитический метод	0.1	-
н725	617526.28	2308175.50	Аналитический метод	0.1	-
н726	617527.32	2308163.66	Аналитический метод	0.1	-

н727	617519.97	2308144.92	Аналитический метод	0.1	-
н728	617514.98	2308138.93	Аналитический метод	0.1	-
н729	617510.85	2308132.10	Аналитический метод	0.1	-
н730	617510.06	2308127.84	Аналитический метод	0.1	-
н731	617511.08	2308116.02	Аналитический метод	0.1	-
н732	617530.11	2308088.36	Аналитический метод	0.1	-
н733	617561.92	2308056.64	Аналитический метод	0.1	-
н734	617570.48	2308050.01	Аналитический метод	0.1	-
н735	617578.27	2308039.11	Аналитический метод	0.1	-
н736	617581.66	2308037.47	Аналитический метод	0.1	-
н737	617585.84	2308040.93	Аналитический метод	0.1	-
н738	617591.75	2308041.86	Аналитический метод	0.1	-
н739	617595.06	2308047.83	Аналитический метод	0.1	-
н740	617598.29	2308058.88	Аналитический метод	0.1	-
н741	617598.19	2308065.64	Аналитический метод	0.1	-
н742	617613.30	2308074.34	Аналитический метод	0.1	-

2. Сведения о характерных точках границ объекта

Обозначение характерных точек границ	Координаты, м		Метод определения координат характерной точки	Средняя квадратическая погрешность положения характерной точки (Mt), м	Описание обозначения точки на местности (при наличии)
	X	Y			
1	2	3	4	5	6
н743	617625.18	2308072.83	Аналитический метод	0.1	-
н744	617634.58	2308066.19	Аналитический метод	0.1	-
н745	617634.99	2308065.68	Аналитический метод	0.1	-
н746	617640.60	2307993.25	Аналитический метод	0.1	-
н709	617452.98	2308071.15	Аналитический метод	0.1	-
н747	613254.00	2315747.63	Аналитический метод	0.1	-
н748	613527.11	2316062.87	Аналитический метод	0.1	-
н749	613573.47	2315957.00	Аналитический метод	0.1	-
н750	613457.77	2315786.38	Аналитический метод	0.1	-
н751	613409.01	2315825.06	Аналитический метод	0.1	-

н752	613307.73	2315703.28	Аналитический метод	0.1	-
н747	613254.00	2315747.63	Аналитический метод	0.1	-
н753	609951.60	2311739.27	Аналитический метод	0.1	-
н754	609958.93	2311756.99	Аналитический метод	0.1	-
н755	609965.44	2311771.13	Аналитический метод	0.1	-
н756	609992.35	2311735.93	Аналитический метод	0.1	-
н757	610002.94	2311717.49	Аналитический метод	0.1	-
н758	610006.65	2311694.57	Аналитический метод	0.1	-
н759	610018.56	2311676.28	Аналитический метод	0.1	-
н760	610036.53	2311652.89	Аналитический метод	0.1	-
н761	610056.83	2311627.50	Аналитический метод	0.1	-
н762	610058.89	2311621.78	Аналитический метод	0.1	-
н763	610053.67	2311620.64	Аналитический метод	0.1	-
н764	610043.15	2311622.28	Аналитический метод	0.1	-
н765	610026.54	2311616.15	Аналитический метод	0.1	-
н766	610025.81	2311613.70	Аналитический метод	0.1	-

2. Сведения о характерных точках границ объекта

Обозначение характерных точек границ	Координаты, м		Метод определения координат характерной точки	Средняя квадратическая погрешность положения характерной точки (Mt), м	Описание обозначения точки на местности (при наличии)
	X	Y			
1	2	3	4	5	6
н767	610021.76	2311600.18	Аналитический метод	0.1	-
н768	610028.52	2311575.70	Аналитический метод	0.1	-
н769	610037.09	2311567.19	Аналитический метод	0.1	-
н770	610047.26	2311562.77	Аналитический метод	0.1	-
н771	610056.85	2311569.34	Аналитический метод	0.1	-
н772	610064.55	2311579.83	Аналитический метод	0.1	-
н773	610070.84	2311589.21	Аналитический метод	0.1	-
н774	610070.24	2311575.27	Аналитический метод	0.1	-
н775	610060.93	2311541.32	Аналитический метод	0.1	-
н776	610059.05	2311535.33	Аналитический метод	0.1	-

н777	610036.75	2311486.70	Аналитический метод	0.1	-
н778	610021.29	2311461.48	Аналитический метод	0.1	-
н779	610015.88	2311455.75	Аналитический метод	0.1	-
н780	610010.32	2311447.15	Аналитический метод	0.1	-
н781	610010.29	2311434.23	Аналитический метод	0.1	-
н782	610009.63	2311414.54	Аналитический метод	0.1	-
н783	609999.76	2311402.87	Аналитический метод	0.1	-
н784	609992.33	2311384.43	Аналитический метод	0.1	-
н785	609993.54	2311374.59	Аналитический метод	0.1	-
н786	609996.59	2311364.74	Аналитический метод	0.1	-
н787	609999.04	2311357.35	Аналитический метод	0.1	-
н788	609992.24	2311345.67	Аналитический метод	0.1	-
н789	609983.26	2311331.98	Аналитический метод	0.1	-
н790	609951.00	2311354.57	Аналитический метод	0.1	-
н791	609805.25	2311457.23	Аналитический метод	0.1	-
н792	609774.13	2311479.01	Аналитический метод	0.1	-

2. Сведения о характерных точках границ объекта

Обозначение характерных точек границ	Координаты, м		Метод определения координат характерной точки	Средняя квадратическая погрешность положения характерной точки (Mt), м	Описание обозначения точки на местности (при наличии)
	X	Y			
1	2	3	4	5	6
н793	609807.61	2311518.04	Аналитический метод	0.1	-
н794	609840.90	2311566.05	Аналитический метод	0.1	-
н795	609876.43	2311617.27	Аналитический метод	0.1	-
н796	609890.12	2311639.67	Аналитический метод	0.1	-
н797	609898.35	2311638.66	Аналитический метод	0.1	-
н798	609907.07	2311651.92	Аналитический метод	0.1	-
н799	609923.65	2311677.12	Аналитический метод	0.1	-
н753	609951.60	2311739.27	Аналитический метод	0.1	-
н800	618938.22	2310114.83	Аналитический метод	0.1	-
н801	618955.59	2310117.48	Аналитический метод	0.1	-

н802	618961.19	2310129.71	Аналитический метод	0.1	-
н803	618991.92	2310164.66	Аналитический метод	0.1	-
н804	619006.98	2310167.51	Аналитический метод	0.1	-
н805	619030.72	2310174.59	Аналитический метод	0.1	-
н806	619035.12	2310183.07	Аналитический метод	0.1	-
н807	619043.37	2310197.82	Аналитический метод	0.1	-
н808	619050.24	2310210.94	Аналитический метод	0.1	-
н809	619060.39	2310225.17	Аналитический метод	0.1	-
н810	619066.97	2310232.00	Аналитический метод	0.1	-
н811	619081.21	2310238.54	Аналитический метод	0.1	-
н812	619091.89	2310237.15	Аналитический метод	0.1	-
н813	619098.71	2310229.20	Аналитический метод	0.1	-
н814	619097.86	2310213.05	Аналитический метод	0.1	-
н815	619097.27	2310199.65	Аналитический метод	0.1	-
н816	619095.61	2310185.96	Аналитический метод	0.1	-
н817	619092.30	2310174.21	Аналитический метод	0.1	-

2. Сведения о характерных точках границ объекта

Обозначение характерных точек границ	Координаты, м		Метод определения координат характерной точки	Средняя квадратическая погрешность положения характерной точки (Mt), м	Описание обозначения точки на местности (при наличии)
	X	Y			
1	2	3	4	5	6
н818	619087.31	2310146.02	Аналитический метод	0.1	-
н819	619085.92	2310141.65	Аналитический метод	0.1	-
н820	619103.76	2310131.70	Аналитический метод	0.1	-
н821	619132.73	2310138.33	Аналитический метод	0.1	-
н822	619145.95	2310153.20	Аналитический метод	0.1	-
н823	619259.02	2310078.05	Аналитический метод	0.1	-
н824	619263.96	2310074.69	Аналитический метод	0.1	-
н825	619394.65	2309985.37	Аналитический метод	0.1	-
н826	619393.02	2309982.79	Аналитический метод	0.1	-
н827	619383.68	2309967.75	Аналитический метод	0.1	-

н828	619371.90	2309948.78	Аналитический метод	0.1	-
н829	619346.32	2309911.60	Аналитический метод	0.1	-
н830	619326.31	2309887.67	Аналитический метод	0.1	-
н831	619323.36	2309884.14	Аналитический метод	0.1	-
н832	619306.10	2309858.97	Аналитический метод	0.1	-
н833	619298.06	2309851.53	Аналитический метод	0.1	-
н834	619278.55	2309832.66	Аналитический метод	0.1	-
н835	619270.84	2309828.33	Аналитический метод	0.1	-
н836	619159.61	2309920.54	Аналитический метод	0.1	-
н837	619154.93	2309924.36	Аналитический метод	0.1	-
н838	618920.53	2310118.37	Аналитический метод	0.1	-
н800	618938.22	2310114.83	Аналитический метод	0.1	-
н839	617508.47	2306016.60	Аналитический метод	0.1	-
н840	617502.19	2306071.22	Аналитический метод	0.1	-
н841	617498.35	2306104.31	Аналитический метод	0.1	-
н842	617495.84	2306109.10	Аналитический метод	0.1	-

2. Сведения о характерных точках границ объекта

Обозначение характерных точек границ	Координаты, м		Метод определения координат характерной точки	Средняя квадратическая погрешность положения характерной точки (Mt), м	Описание обозначения точки на местности (при наличии)
	X	Y			
1	2	3	4	5	6
н843	617497.37	2306114.78	Аналитический метод	0.1	-
н844	617479.69	2306302.58	Аналитический метод	0.1	-
н845	617475.07	2306347.13	Аналитический метод	0.1	-
н846	617461.23	2306498.21	Аналитический метод	0.1	-
н847	617447.25	2306651.07	Аналитический метод	0.1	-
н848	617443.97	2306676.23	Аналитический метод	0.1	-
н849	617440.82	2306700.36	Аналитический метод	0.1	-
н850	617533.51	2306691.96	Аналитический метод	0.1	-
н851	617570.31	2306688.67	Аналитический метод	0.1	-
н852	617634.31	2306682.42	Аналитический метод	0.1	-

н853	617630.14	2306678.13	Аналитический метод	0.1	-
н854	617628.59	2306667.93	Аналитический метод	0.1	-
н855	617622.91	2306651.77	Аналитический метод	0.1	-
н856	617623.05	2306642.46	Аналитический метод	0.1	-
н857	617625.68	2306636.58	Аналитический метод	0.1	-
н858	617631.69	2306629.87	Аналитический метод	0.1	-
н859	617636.94	2306618.12	Аналитический метод	0.1	-
н860	617641.24	2306614.79	Аналитический метод	0.1	-
н861	617646.40	2306608.94	Аналитический метод	0.1	-
н862	617663.50	2306598.18	Аналитический метод	0.1	-
н863	617671.99	2306595.77	Аналитический метод	0.1	-
н864	617681.37	2306592.52	Аналитический метод	0.1	-
н865	617689.81	2306593.48	Аналитический метод	0.1	-
н866	617694.76	2306602.88	Аналитический метод	0.1	-
н867	617697.19	2306609.69	Аналитический метод	0.1	-
н868	617694.42	2306624.89	Аналитический метод	0.1	-

2. Сведения о характерных точках границ объекта

Обозначение характерных точек границ	Координаты, м		Метод определения координат характерной точки	Средняя квадратическая погрешность положения характерной точки (Mt), м	Описание обозначения точки на местности (при наличии)
	X	Y			
1	2	3	4	5	6
н869	617691.67	2306640.10	Аналитический метод	0.1	-
н870	617681.10	2306667.02	Аналитический метод	0.1	-
н871	617716.14	2306650.19	Аналитический метод	0.1	-
н872	617821.98	2306599.33	Аналитический метод	0.1	-
н873	617950.37	2306537.64	Аналитический метод	0.1	-
н874	617947.49	2306460.21	Аналитический метод	0.1	-
н875	618007.22	2306480.36	Аналитический метод	0.1	-
н876	618028.11	2306401.42	Аналитический метод	0.1	-
н877	618099.71	2306415.82	Аналитический метод	0.1	-
н878	618109.90	2306415.13	Аналитический метод	0.1	-

н879	618119.91	2306425.44	Аналитический метод	0.1	-
н880	618123.20	2306431.42	Аналитический метод	0.1	-
н881	618131.57	2306437.47	Аналитический метод	0.1	-
н882	618141.71	2306438.47	Аналитический метод	0.1	-
н883	618143.52	2306430.87	Аналитический метод	0.1	-
н884	618139.45	2306419.80	Аналитический метод	0.1	-
н885	618132.82	2306410.39	Аналитический метод	0.1	-
н886	618130.42	2306401.05	Аналитический метод	0.1	-
н887	618133.93	2306392.63	Аналитический метод	0.1	-
н888	618140.82	2306385.10	Аналитический метод	0.1	-
н889	618151.02	2306381.88	Аналитический метод	0.1	-
н890	618168.81	2306381.30	Аналитический метод	0.1	-
н891	618178.18	2306378.05	Аналитический метод	0.1	-
н892	618179.11	2306372.14	Аналитический метод	0.1	-
н893	618171.59	2306365.24	Аналитический метод	0.1	-
н894	618158.95	2306361.67	Аналитический метод	0.1	-

2. Сведения о характерных точках границ объекта

Обозначение характерных точек границ	Координаты, м		Метод определения координат характерной точки	Средняя квадратическая погрешность положения характерной точки (Mt), м	Описание обозначения точки на местности (при наличии)
	X	Y			
1	2	3	4	5	6
н895	618150.42	2306365.77	Аналитический метод	0.1	-
н896	618141.11	2306365.64	Аналитический метод	0.1	-
н897	618131.38	2306373.13	Аналитический метод	0.1	-
н898	618124.88	2306374.72	Аналитический метод	0.1	-
н899	618115.51	2306378.81	Аналитический метод	0.1	-
н900	618113.91	2306372.00	Аналитический метод	0.1	-
н901	618121.69	2306361.96	Аналитический метод	0.1	-
н902	618129.38	2306356.99	Аналитический метод	0.1	-
н903	618133.74	2306348.61	Аналитический метод	0.1	-
н904	618134.70	2306341.00	Аналитический метод	0.1	-

н905	618147.40	2306341.19	Аналитический метод	0.1	-
н906	618165.97	2306344.83	Аналитический метод	0.1	-
н907	618192.21	2306345.23	Аналитический метод	0.1	-
н908	618204.03	2306347.10	Аналитический метод	0.1	-
н909	618217.74	2306336.29	Аналитический метод	0.1	-
н910	618222.92	2306329.60	Аналитический метод	0.1	-
н911	618226.65	2306305.95	Аналитический метод	0.1	-
н912	618226.87	2306290.71	Аналитический метод	0.1	-
н913	618241.70	2306205.40	Аналитический метод	0.1	-
н914	618248.10	2306173.32	Аналитический метод	0.1	-
н915	618253.98	2306176.80	Аналитический метод	0.1	-
н916	618266.74	2306172.76	Аналитический метод	0.1	-
н917	618293.83	2306172.31	Аналитический метод	0.1	-
н918	618295.33	2306169.08	Аналитический метод	0.1	-
н919	618146.23	2306102.94	Аналитический метод	0.1	-
н920	618139.04	2306104.81	Аналитический метод	0.1	-

2. Сведения о характерных точках границ объекта

Обозначение характерных точек границ	Координаты, м		Метод определения координат характерной точки	Средняя квадратическая погрешность положения характерной точки (Mt), м	Описание обозначения точки на местности (при наличии)
	X	Y			
1	2	3	4	5	6
н921	618111.16	2306101.03	Аналитический метод	0.1	-
н922	618101.01	2306100.87	Аналитический метод	0.1	-
н923	618094.15	2306105.85	Аналитический метод	0.1	-
н924	618090.63	2306115.11	Аналитический метод	0.1	-
н925	618093.04	2306124.46	Аналитический метод	0.1	-
н926	618092.70	2306146.48	Аналитический метод	0.1	-
н927	618094.23	2306156.65	Аналитический метод	0.1	-
н928	618093.19	2306171.02	Аналитический метод	0.1	-
н929	618093.59	2306199.84	Аналитический метод	0.1	-
н930	618092.57	2306212.51	Аналитический метод	0.1	-

н931	618093.22	2306225.22	Аналитический метод	0.1	-
н932	618087.97	2306237.84	Аналитический метод	0.1	-
н933	618086.10	2306249.67	Аналитический метод	0.1	-
н934	618075.03	2306253.73	Аналитический метод	0.1	-
н935	618064.08	2306250.20	Аналитический метод	0.1	-
н936	618055.65	2306246.68	Аналитический метод	0.1	-
н937	618037.95	2306242.18	Аналитический метод	0.1	-
н938	618025.25	2306241.99	Аналитический метод	0.1	-
н939	618014.29	2306238.44	Аналитический метод	0.1	-
н940	618005.77	2306240.86	Аналитический метод	0.1	-
н941	617998.13	2306243.28	Аналитический метод	0.1	-
н942	617987.65	2306265.15	Аналитический метод	0.1	-
н943	617985.77	2306276.97	Аналитический метод	0.1	-
н944	617980.58	2306284.52	Аналитический метод	0.1	-
н945	617977.05	2306294.62	Аналитический метод	0.1	-
н946	617974.34	2306305.60	Аналитический метод	0.1	-

2. Сведения о характерных точках границ объекта

Обозначение характерных точек границ	Координаты, м		Метод определения координат характерной точки	Средняя квадратическая погрешность положения характерной точки (Mt), м	Описание обозначения точки на местности (при наличии)
	X	Y			
1	2	3	4	5	6
н947	617969.12	2306315.69	Аналитический метод	0.1	-
н948	617968.65	2306316.02	Аналитический метод	0.1	-
н949	617959.32	2306318.41	Аналитический метод	0.1	-
н950	617937.33	2306316.40	Аналитический метод	0.1	-
н951	617916.23	2306311.00	Аналитический метод	0.1	-
н952	617908.67	2306306.66	Аналитический метод	0.1	-
н953	617904.67	2306292.22	Аналитический метод	0.1	-
н954	617910.72	2306282.98	Аналитический метод	0.1	-
н955	617916.03	2306268.67	Аналитический метод	0.1	-
н956	617920.60	2306252.58	Аналитический метод	0.1	-

н957	617926.31	2306233.75	Аналитический метод	0.1	-
н958	617936.85	2306207.67	Аналитический метод	0.1	-
н959	617942.95	2306195.05	Аналитический метод	0.1	-
н960	617952.65	2306168.95	Аналитический метод	0.1	-
н961	617960.35	2306164.82	Аналитический метод	0.1	-
н962	617968.80	2306164.95	Аналитический метод	0.1	-
н963	617980.62	2306168.52	Аналитический метод	0.1	-
н964	617989.95	2306166.11	Аналитический метод	0.1	-
н965	617995.16	2306157.73	Аналитический метод	0.1	-
н966	617996.14	2306148.42	Аналитический метод	0.1	-
н967	618003.01	2306142.60	Аналитический метод	0.1	-
н968	618013.24	2306137.67	Аналитический метод	0.1	-
н969	618021.01	2306127.62	Аналитический метод	0.1	-
н970	618032.19	2306116.78	Аналитический метод	0.1	-
н971	618035.66	2306110.06	Аналитический метод	0.1	-
н972	618043.35	2306105.94	Аналитический метод	0.1	-

2. Сведения о характерных точках границ объекта

Обозначение характерных точек границ	Координаты, м		Метод определения координат характерной точки	Средняя квадратическая погрешность положения характерной точки (Mt), м	Описание обозначения точки на местности (при наличии)
	X	Y			
1	2	3	4	5	6
н973	618052.65	2306106.92	Аналитический метод	0.1	-
н974	618061.14	2306106.21	Аналитический метод	0.1	-
н975	618071.36	2306102.11	Аналитический метод	0.1	-
н976	618074.01	2306094.54	Аналитический метод	0.1	-
н977	618056.35	2306086.67	Аналитический метод	0.1	-
н978	618041.98	2306083.90	Аналитический метод	0.1	-
н979	618030.16	2306082.05	Аналитический метод	0.1	-
н980	618020.87	2306079.35	Аналитический метод	0.1	-
н981	618007.40	2306074.07	Аналитический метод	0.1	-
н982	618007.60	2306061.39	Аналитический метод	0.1	-

н983	618016.32	2306045.49	Аналитический метод	0.1	-
н984	617924.04	2306006.54	Аналитический метод	0.1	-
н985	617917.60	2306003.82	Аналитический метод	0.1	-
н986	617758.18	2305936.54	Аналитический метод	0.1	-
н987	617684.23	2305902.83	Аналитический метод	0.1	-
н988	617561.04	2305853.33	Аналитический метод	0.1	-
н989	617553.20	2305851.39	Аналитический метод	0.1	-
н990	617548.52	2305850.51	Аналитический метод	0.1	-
н991	617547.81	2305850.38	Аналитический метод	0.1	-
н992	617544.96	2305850.46	Аналитический метод	0.1	-
н993	617539.82	2305850.61	Аналитический метод	0.1	-
н994	617539.37	2305850.62	Аналитический метод	0.1	-
н995	617538.30	2305851.12	Аналитический метод	0.1	-
н996	617535.45	2305852.44	Аналитический метод	0.1	-
н997	617533.30	2305853.43	Аналитический метод	0.1	-
н998	617532.04	2305854.62	Аналитический метод	0.1	-

2. Сведения о характерных точках границ объекта

Обозначение характерных точек границ	Координаты, м		Метод определения координат характерной точки	Средняя квадратическая погрешность положения характерной точки (Mt), м	Описание обозначения точки на местности (при наличии)
	X	Y			
1	2	3	4	5	6
н999	617528.95	2305857.52	Аналитический метод	0.1	-
н1000	617527.07	2305859.29	Аналитический метод	0.1	-
н1001	617525.27	2305866.37	Аналитический метод	0.1	-
н1002	617523.16	2305875.98	Аналитический метод	0.1	-
н1003	617521.86	2305884.22	Аналитический метод	0.1	-
н1004	617520.59	2305895.87	Аналитический метод	0.1	-
н1005	617520.36	2305898.00	Аналитический метод	0.1	-
н1006	617520.38	2305901.08	Аналитический метод	0.1	-
н1007	617520.40	2305903.79	Аналитический метод	0.1	-
н1008	617520.41	2305904.55	Аналитический метод	0.1	-

н1009	617520.55	2305904.76	Аналитический метод	0.1	-
н1010	617521.30	2305905.86	Аналитический метод	0.1	-
н1011	617521.39	2305906.00	Аналитический метод	0.1	-
н1012	617521.44	2305906.10	Аналитический метод	0.1	-
н1013	617521.53	2305906.28	Аналитический метод	0.1	-
н1014	617522.08	2305907.46	Аналитический метод	0.1	-
н1015	617522.98	2305910.11	Аналитический метод	0.1	-
н1016	617513.84	2305969.98	Аналитический метод	0.1	-
н1017	617513.78	2305970.66	Аналитический метод	0.1	-
н839	617508.47	2306016.60	Аналитический метод	0.1	-
н1018	617191.71	2309008.32	Аналитический метод	0.1	-
н1019	617235.05	2308943.01	Аналитический метод	0.1	-
н1020	617252.17	2308893.18	Аналитический метод	0.1	-
н1021	617256.25	2308801.22	Аналитический метод	0.1	-
н1022	617211.76	2308798.35	Аналитический метод	0.1	-
н1023	617206.42	2308798.11	Аналитический метод	0.1	-

2. Сведения о характерных точках границ объекта

Обозначение характерных точек границ	Координаты, м		Метод определения координат характерной точки	Средняя квадратическая погрешность положения характерной точки (Mt), м	Описание обозначения точки на местности (при наличии)
	X	Y			
1	2	3	4	5	6
н1024	617202.22	2308890.92	Аналитический метод	0.1	-
н1025	617191.75	2308918.01	Аналитический метод	0.1	-
н1026	617143.76	2308990.17	Аналитический метод	0.1	-
н1027	617021.42	2309193.62	Аналитический метод	0.1	-
н1028	617005.28	2309222.31	Аналитический метод	0.1	-
н1029	617000.37	2309227.80	Аналитический метод	0.1	-
н1030	616993.87	2309233.04	Аналитический метод	0.1	-
н1031	616989.33	2309235.80	Аналитический метод	0.1	-
н1032	616987.10	2309243.81	Аналитический метод	0.1	-
н1033	616984.04	2309249.91	Аналитический метод	0.1	-

н1034	616836.14	2309466.21	Аналитический метод	0.1	-
н1035	616681.10	2309700.11	Аналитический метод	0.1	-
н1036	616628.19	2309782.29	Аналитический метод	0.1	-
н1037	616636.90	2309787.90	Аналитический метод	0.1	-
н1038	616674.71	2309805.60	Аналитический метод	0.1	-
н1039	616681.50	2309804.02	Аналитический метод	0.1	-
н1040	616689.40	2309803.99	Аналитический метод	0.1	-
н1041	616701.82	2309803.46	Аналитический метод	0.1	-
н1042	616719.53	2309808.80	Аналитический метод	0.1	-
н1043	616769.50	2309807.86	Аналитический метод	0.1	-
н1044	616795.87	2309798.93	Аналитический метод	0.1	-
н1045	616820.56	2309789.97	Аналитический метод	0.1	-
н1046	616832.43	2309788.46	Аналитический метод	0.1	-
н1047	616845.08	2309792.04	Аналитический метод	0.1	-
н1048	616855.98	2309799.83	Аналитический метод	0.1	-
н1049	616870.21	2309810.19	Аналитический метод	0.1	-

2. Сведения о характерных точках границ объекта

Обозначение характерных точек границ	Координаты, м		Метод определения координат характерной точки	Средняя квадратическая погрешность положения характерной точки (Mt), м	Описание обозначения точки на местности (при наличии)
	X	Y			
1	2	3	4	5	6
н1050	616888.72	2309818.08	Аналитический метод	0.1	-
н1051	616901.43	2309817.42	Аналитический метод	0.1	-
н1052	616903.08	2309820.84	Аналитический метод	0.1	-
н1053	616903.78	2309831.00	Аналитический метод	0.1	-
н1054	616904.30	2309830.14	Аналитический метод	0.1	-
н1055	616904.33	2309830.71	Аналитический метод	0.1	-
н1056	616902.53	2309839.14	Аналитический метод	0.1	-
н1057	616896.42	2309850.91	Аналитический метод	0.1	-
н1058	616889.54	2309858.43	Аналитический метод	0.1	-
н1059	616881.89	2309860.00	Аналитический метод	0.1	-

н1060	616870.02	2309860.67	Аналитический метод	0.1	-
н1061	616848.92	2309856.12	Аналитический метод	0.1	-
н1062	616840.46	2309856.00	Аналитический метод	0.1	-
н1063	616826.02	2309859.17	Аналитический метод	0.1	-
н1064	616815.76	2309865.78	Аналитический метод	0.1	-
н1065	616803.68	2309880.85	Аналитический метод	0.1	-
н1066	616796.70	2309895.99	Аналитический метод	0.1	-
н1067	616788.23	2309895.87	Аналитический метод	0.1	-
н1068	616797.47	2309911.07	Аналитический метод	0.1	-
н1069	616801.29	2309917.35	Аналитический метод	0.1	-
н1070	616807.47	2309927.51	Аналитический метод	0.1	-
н1071	616833.13	2309969.67	Аналитический метод	0.1	-
н1072	616834.51	2309971.92	Аналитический метод	0.1	-
н1073	616844.87	2309957.68	Аналитический метод	0.1	-
н1074	616853.35	2309956.95	Аналитический метод	0.1	-
н1075	616860.09	2309959.59	Аналитический метод	0.1	-

2. Сведения о характерных точках границ объекта

Обозначение характерных точек границ	Координаты, м		Метод определения координат характерной точки	Средняя квадратическая погрешность положения характерной точки (Mt), м	Описание обозначения точки на местности (при наличии)
	X	Y			
1	2	3	4	5	6
н1076	616863.30	2309971.49	Аналитический метод	0.1	-
н1077	616863.72	2310001.13	Аналитический метод	0.1	-
н1078	616865.10	2310021.48	Аналитический метод	0.1	-
н1079	616872.55	2310032.59	Аналитический метод	0.1	-
н1080	616884.42	2310032.77	Аналитический метод	0.1	-
н1081	616900.43	2310038.07	Аналитический метод	0.1	-
н1082	616921.42	2310050.24	Аналитический метод	0.1	-
н1083	616937.40	2310057.25	Аналитический метод	0.1	-
н1084	616955.17	2310058.38	Аналитический метод	0.1	-
н1085	616967.08	2310053.48	Аналитический метод	0.1	-

н1086	616974.87	2310042.58	Аналитический метод	0.1	-
н1087	616991.25	2310022.50	Аналитический метод	0.1	-
н1088	616996.34	2310021.72	Аналитический метод	0.1	-
н1089	617004.71	2310027.78	Аналитический метод	0.1	-
н1090	617030.11	2310028.15	Аналитический метод	0.1	-
н1091	617040.75	2309996.14	Аналитический метод	0.1	-
н1092	617042.57	2309986.84	Аналитический метод	0.1	-
н1093	617053.93	2309963.31	Аналитический метод	0.1	-
н1094	617077.65	2309906.08	Аналитический метод	0.1	-
н1095	617081.28	2309889.21	Аналитический метод	0.1	-
н1096	617079.84	2309873.09	Аналитический метод	0.1	-
н1097	617077.50	2309859.51	Аналитический метод	0.1	-
н1098	617079.34	2309848.54	Аналитический метод	0.1	-
н1099	617084.57	2309838.46	Аналитический метод	0.1	-
н1100	617090.63	2309830.08	Аналитический метод	0.1	-
н1101	617104.31	2309820.97	Аналитический метод	0.1	-

2. Сведения о характерных точках границ объекта

Обозначение характерных точек границ	Координаты, м		Метод определения координат характерной точки	Средняя квадратическая погрешность положения характерной точки (Mt), м	Описание обозначения точки на местности (при наличии)
	X	Y			
1	2	3	4	5	6
н1102	617129.73	2309818.80	Аналитический метод	0.1	-
н1103	617165.32	2309818.48	Аналитический метод	0.1	-
н1104	617204.34	2309812.28	Аналитический метод	0.1	-
н1105	617240.76	2309811.97	Аналитический метод	0.1	-
н1106	617269.68	2309803.09	Аналитический метод	0.1	-
н1107	617286.05	2309801.10	Аналитический метод	0.1	-
н1108	617320.37	2309827.84	Аналитический метод	0.1	-
н1109	617362.32	2309853.86	Аналитический метод	0.1	-
н1110	617383.99	2309877.04	Аналитический метод	0.1	-
н1111	617384.58	2309894.84	Аналитический метод	0.1	-

н1112	617382.73	2309904.97	Аналитический метод	0.1	-
н1113	617380.06	2309913.39	Аналитический метод	0.1	-
н1114	617370.69	2309918.33	Аналитический метод	0.1	-
н1115	617363.02	2309920.75	Аналитический метод	0.1	-
н1116	617354.55	2309921.48	Аналитический метод	0.1	-
н1117	617341.85	2309921.30	Аналитический метод	0.1	-
н1118	617322.53	2309910.85	Аналитический метод	0.1	-
н1119	617312.74	2309886.14	Аналитический метод	0.1	-
н1120	617305.41	2309866.56	Аналитический метод	0.1	-
н1121	617299.53	2309863.09	Аналитический метод	0.1	-
н1122	617295.31	2309862.19	Аналитический метод	0.1	-
н1123	617292.73	2309865.53	Аналитический метод	0.1	-
н1124	617294.08	2309888.42	Аналитический метод	0.1	-
н1125	617296.50	2309896.07	Аналитический метод	0.1	-
н1126	617301.44	2309905.46	Аналитический метод	0.1	-
н1127	617316.41	2309923.46	Аналитический метод	0.1	-

2. Сведения о характерных точках границ объекта

Обозначение характерных точек границ	Координаты, м		Метод определения координат характерной точки	Средняя квадратическая погрешность положения характерной точки (Mt), м	Описание обозначения точки на местности (при наличии)
	X	Y			
1	2	3	4	5	6
н1128	617319.65	2309933.66	Аналитический метод	0.1	-
н1129	617319.10	2309971.76	Аналитический метод	0.1	-
н1130	617324.17	2309971.83	Аналитический метод	0.1	-
н1131	617329.32	2309966.83	Аналитический метод	0.1	-
н1132	617333.98	2309938.11	Аналитический метод	0.1	-
н1133	617336.62	2309931.38	Аналитический метод	0.1	-
н1134	617340.88	2309929.75	Аналитический метод	0.1	-
н1135	617345.86	2309936.60	Аналитический метод	0.1	-
н1136	617354.08	2309952.80	Аналитический метод	0.1	-
н1137	617363.80	2309982.58	Аналитический метод	0.1	-

н1138	617364.59	2309982.96	Аналитический метод	0.1	-
н1139	617415.66	2310007.41	Аналитический метод	0.1	-
н1140	617442.71	2310020.36	Аналитический метод	0.1	-
н1141	617445.69	2310020.12	Аналитический метод	0.1	-
н1142	617465.87	2310018.47	Аналитический метод	0.1	-
н1143	617512.17	2310014.70	Аналитический метод	0.1	-
н1144	617552.49	2310011.41	Аналитический метод	0.1	-
н1145	617570.04	2310009.98	Аналитический метод	0.1	-
н1146	617616.34	2310006.20	Аналитический метод	0.1	-
н1147	617617.77	2310006.09	Аналитический метод	0.1	-
н1148	617644.33	2310003.92	Аналитический метод	0.1	-
н1149	617662.62	2310002.43	Аналитический метод	0.1	-
н1150	617676.58	2310001.29	Аналитический метод	0.1	-
н1151	617732.10	2309996.77	Аналитический метод	0.1	-
н1152	617758.72	2309994.59	Аналитический метод	0.1	-
н1153	617787.04	2309992.28	Аналитический метод	0.1	-

2. Сведения о характерных точках границ объекта

Обозначение характерных точек границ	Координаты, м		Метод определения координат характерной точки	Средняя квадратическая погрешность положения характерной точки (Mt), м	Описание обозначения точки на местности (при наличии)
	X	Y			
1	2	3	4	5	6
н1154	617795.57	2309984.73	Аналитический метод	0.1	-
н1155	617797.09	2309981.11	Аналитический метод	0.1	-
н1156	617796.36	2309972.62	Аналитический метод	0.1	-
н1157	617788.95	2309958.96	Аналитический метод	0.1	-
н1158	617776.45	2309945.24	Аналитический метод	0.1	-
н1159	617769.96	2309925.67	Аналитический метод	0.1	-
н1160	617766.78	2309912.07	Аналитический метод	0.1	-
н1161	617769.46	2309903.65	Аналитический метод	0.1	-
н1162	617774.60	2309898.63	Аналитический метод	0.1	-
н1163	617785.61	2309898.79	Аналитический метод	0.1	-

н1164	617806.72	2309902.50	Аналитический метод	0.1	-
н1165	617811.76	2309905.12	Аналитический метод	0.1	-
н1166	617816.71	2309913.65	Аналитический метод	0.1	-
н1167	617823.21	2309932.38	Аналитический метод	0.1	-
н1168	617832.31	2309946.90	Аналитический метод	0.1	-
н1169	617840.75	2309948.72	Аналитический метод	0.1	-
н1170	617849.28	2309943.77	Аналитический метод	0.1	-
н1171	617849.49	2309929.38	Аналитический метод	0.1	-
н1172	617844.52	2309921.69	Аналитический метод	0.1	-
н1173	617844.63	2309914.92	Аналитический метод	0.1	-
н1174	617846.44	2309908.17	Аналитический метод	0.1	-
н1175	617849.95	2309898.06	Аналитический метод	0.1	-
н1176	617858.55	2309889.71	Аналитический метод	0.1	-
н1177	617868.78	2309884.78	Аналитический метод	0.1	-
н1178	617881.54	2309881.58	Аналитический метод	0.1	-
н1179	617898.57	2309874.21	Аналитический метод	0.1	-

2. Сведения о характерных точках границ объекта

Обозначение характерных точек границ	Координаты, м		Метод определения координат характерной точки	Средняя квадратическая погрешность положения характерной точки (Mt), м	Описание обозначения точки на местности (при наличии)
	X	Y			
1	2	3	4	5	6
н1180	617905.50	2309865.01	Аналитический метод	0.1	-
н1181	617907.28	2309859.10	Аналитический метод	0.1	-
н1182	617899.20	2309846.55	Аналитический метод	0.1	-
н1183	617881.65	2309831.91	Аналитический метод	0.1	-
н1184	617876.99	2309825.92	Аналитический метод	0.1	-
н1185	617877.61	2309825.64	Аналитический метод	0.1	-
н1186	617872.31	2309818.80	Аналитический метод	0.1	-
н1187	617871.58	2309810.31	Аналитический метод	0.1	-
н1188	617872.51	2309805.25	Аналитический метод	0.1	-
н1189	617879.48	2309791.81	Аналитический метод	0.1	-

н1190	617887.22	2309783.45	Аналитический метод	0.1	-
н1191	617900.86	2309777.73	Аналитический метод	0.1	-
н1192	617907.65	2309776.13	Аналитический метод	0.1	-
н1193	617911.13	2309770.26	Аналитический метод	0.1	-
н1194	617908.73	2309760.91	Аналитический метод	0.1	-
н1195	617904.70	2309754.08	Аналитический метод	0.1	-
н1196	617896.12	2309754.79	Аналитический метод	0.1	-
н1197	617872.27	2309764.60	Аналитический метод	0.1	-
н1198	617854.31	2309776.19	Аналитический метод	0.1	-
н1199	617840.52	2309792.92	Аналитический метод	0.1	-
н1200	617838.19	2309779.34	Аналитический метод	0.1	-
н1201	617826.63	2309758.84	Аналитический метод	0.1	-
н1202	617818.26	2309751.95	Аналитический метод	0.1	-
н1203	617817.47	2309748.55	Аналитический метод	0.1	-
н1204	617820.98	2309740.14	Аналитический метод	0.1	-
н1205	617820.27	2309730.81	Аналитический метод	0.1	-

2. Сведения о характерных точках границ объекта

Обозначение характерных точек границ	Координаты, м		Метод определения координат характерной точки	Средняя квадратическая погрешность положения характерной точки (Mt), м	Описание обозначения точки на местности (при наличии)
	X	Y			
1	2	3	4	5	6
н1206	617818.76	2309718.93	Аналитический метод	0.1	-
н1207	617823.95	2309711.39	Аналитический метод	0.1	-
н1208	617835.81	2309710.72	Аналитический метод	0.1	-
н1209	617866.02	2309728.95	Аналитический метод	0.1	-
н1210	617876.18	2309729.10	Аналитический метод	0.1	-
н1211	617883.84	2309725.83	Аналитический метод	0.1	-
н1212	617884.82	2309717.37	Аналитический метод	0.1	-
н1213	617875.88	2309691.84	Аналитический метод	0.1	-
н1214	617857.59	2309669.56	Аналитический метод	0.1	-
н1215	617835.69	2309661.60	Аналитический метод	0.1	-

н1216	617812.84	2309661.27	Аналитический метод	0.1	-
н1217	617796.68	2309666.11	Аналитический метод	0.1	-
н1218	617793.97	2309677.92	Аналитический метод	0.1	-
н1219	617807.94	2309706.08	Аналитический метод	0.1	-
н1220	617806.93	2309716.22	Аналитический метод	0.1	-
н1221	617799.19	2309724.58	Аналитический метод	0.1	-
н1222	617771.14	2309732.62	Аналитический метод	0.1	-
н1223	617766.80	2309739.33	Аналитический метод	0.1	-
н1224	617755.09	2309729.84	Аналитический метод	0.1	-
н1225	617751.03	2309717.93	Аналитический метод	0.1	-
н1226	617750.49	2309697.60	Аналитический метод	0.1	-
н1227	617769.48	2309672.49	Аналитический метод	0.1	-
н1228	617774.62	2309668.33	Аналитический метод	0.1	-
н1229	617778.14	2309659.91	Аналитический метод	0.1	-
н1230	617772.40	2309647.13	Аналитический метод	0.1	-
н1231	617750.45	2309642.56	Аналитический метод	0.1	-

2. Сведения о характерных точках границ объекта

Обозначение характерных точек границ	Координаты, м		Метод определения координат характерной точки	Средняя квадратическая погрешность положения характерной точки (Mt), м	Описание обозначения точки на местности (при наличии)
	X	Y			
1	2	3	4	5	6
н1232	617721.61	2309646.37	Аналитический метод	0.1	-
н1233	617699.69	2309640.12	Аналитический метод	0.1	-
н1234	617684.48	2309638.20	Аналитический метод	0.1	-
н1235	617671.79	2309637.17	Аналитический метод	0.1	-
н1236	617659.37	2309633.04	Аналитический метод	0.1	-
н1237	617657.78	2309626.24	Аналитический метод	0.1	-
н1238	617659.51	2309623.73	Аналитический метод	0.1	-
н1239	617665.54	2309617.04	Аналитический метод	0.1	-
н1240	617728.70	2309583.27	Аналитический метод	0.1	-
н1241	617769.48	2309572.86	Аналитический метод	0.1	-

н1242	617789.95	2309563.01	Аналитический метод	0.1	-
н1243	617795.94	2309558.01	Аналитический метод	0.1	-
н1244	617796.11	2309547.01	Аналитический метод	0.1	-
н1245	617786.90	2309540.10	Аналитический метод	0.1	-
н1246	617757.07	2309554.05	Аналитический метод	0.1	-
н1247	617726.99	2309562.93	Аналитический метод	0.1	-
н1248	617689.89	2309573.38	Аналитический метод	0.1	-
н1249	617675.35	2309582.48	Аналитический метод	0.1	-
н1250	617660.93	2309584.80	Аналитический метод	0.1	-
н1251	617645.69	2309585.42	Аналитический метод	0.1	-
н1252	617635.71	2309573.42	Аналитический метод	0.1	-
н1253	617633.34	2309561.54	Аналитический метод	0.1	-
н1254	617633.59	2309544.61	Аналитический метод	0.1	-
н1255	617639.66	2309534.54	Аналитический метод	0.1	-
н1256	617669.44	2309524.82	Аналитический метод	0.1	-
н1257	617702.42	2309527.84	Аналитический метод	0.1	-

2. Сведения о характерных точках границ объекта

Обозначение характерных точек границ	Координаты, м		Метод определения координат характерной точки	Средняя квадратическая погрешность положения характерной точки (Mt), м	Описание обозначения точки на местности (при наличии)
	X	Y			
1	2	3	4	5	6
н1258	617741.38	2309526.73	Аналитический метод	0.1	-
н1259	617778.67	2309523.89	Аналитический метод	0.1	-
н1260	617867.03	2309503.18	Аналитический метод	0.1	-
н1261	617884.04	2309498.36	Аналитический метод	0.1	-
н1262	617890.03	2309493.36	Аналитический метод	0.1	-
н1263	617891.81	2309487.46	Аналитический метод	0.1	-
н1264	617892.84	2309475.62	Аналитический метод	0.1	-
н1265	617886.39	2309453.53	Аналитический метод	0.1	-
н1266	617881.47	2309442.44	Аналитический метод	0.1	-
н1267	617866.23	2309442.21	Аналитический метод	0.1	-

н1268	617862.04	2309439.61	Аналитический метод	0.1	-
н1269	617857.05	2309433.60	Аналитический метод	0.1	-
н1270	617854.61	2309426.80	Аналитический метод	0.1	-
н1271	617841.15	2309420.67	Аналитический метод	0.1	-
н1272	617785.15	2309429.16	Аналитический метод	0.1	-
н1273	617739.33	2309436.09	Аналитический метод	0.1	-
н1274	617710.44	2309443.30	Аналитический метод	0.1	-
н1275	617685.87	2309443.78	Аналитический метод	0.1	-
н1276	617671.37	2309451.18	Аналитический метод	0.1	-
н1277	617662.91	2309451.06	Аналитический метод	0.1	-
н1278	617651.11	2309447.51	Аналитический метод	0.1	-
н1279	617634.94	2309453.18	Аналитический метод	0.1	-
н1280	617622.16	2309458.08	Аналитический метод	0.1	-
н1281	617607.90	2309449.41	Аналитический метод	0.1	-
н1282	617604.71	2309435.81	Аналитический метод	0.1	-
н1283	617597.23	2309427.23	Аналитический метод	0.1	-

2. Сведения о характерных точках границ объекта

Обозначение характерных точек границ	Координаты, м		Метод определения координат характерной точки	Средняя квадратическая погрешность положения характерной точки (Mt), м	Описание обозначения точки на местности (при наличии)
	X	Y			
1	2	3	4	5	6
н1284	617592.24	2309420.38	Аналитический метод	0.1	-
н1285	617586.34	2309418.60	Аналитический метод	0.1	-
н1286	617579.57	2309418.50	Аналитический метод	0.1	-
н1287	617571.09	2309419.23	Аналитический метод	0.1	-
н1288	617565.77	2309435.24	Аналитический метод	0.1	-
н1289	617553.16	2309429.12	Аналитический метод	0.1	-
н1290	617545.63	2309423.08	Аналитический метод	0.1	-
н1291	617539.75	2309420.46	Аналитический метод	0.1	-
н1292	617537.30	2309414.49	Аналитический метод	0.1	-
н1293	617501.10	2309400.41	Аналитический метод	0.1	-

н1294	617495.20	2309398.64	Аналитический метод	0.1	-
н1295	617490.12	2309398.56	Аналитический метод	0.1	-
н1296	617485.09	2309395.09	Аналитический метод	0.1	-
н1297	617480.85	2309395.88	Аналитический метод	0.1	-
н1298	617477.43	2309397.53	Аналитический метод	0.1	-
н1299	617475.70	2309400.89	Аналитический метод	0.1	-
н1300	617477.34	2309404.29	Аналитический метод	0.1	-
н1301	617476.75	2309405.61	Аналитический метод	0.1	-
н1302	617471.40	2309404.87	Аналитический метод	0.1	-
н1303	617469.70	2309405.03	Аналитический метод	0.1	-
н1304	617456.23	2309400.60	Аналитический метод	0.1	-
н1305	617447.83	2309396.23	Аналитический метод	0.1	-
н1306	617436.94	2309387.62	Аналитический метод	0.1	-
н1307	617425.22	2309378.97	Аналитический метод	0.1	-
н1308	617411.72	2309375.38	Аналитический метод	0.1	-
н1309	617392.37	2309367.48	Аналитический метод	0.1	-

2. Сведения о характерных точках границ объекта

Обозначение характерных точек границ	Координаты, м		Метод определения координат характерной точки	Средняя квадратическая погрешность положения характерной точки (Mt), м	Описание обозначения точки на местности (при наличии)
	X	Y			
1	2	3	4	5	6
н1310	617355.23	2309359.31	Аналитический метод	0.1	-
н1311	617329.97	2309350.48	Аналитический метод	0.1	-
н1312	617321.55	2309346.96	Аналитический метод	0.1	-
н1313	617315.15	2309321.47	Аналитический метод	0.1	-
н1314	617311.89	2309313.80	Аналитический метод	0.1	-
н1315	617309.35	2309313.76	Аналитический метод	0.1	-
н1316	617312.81	2309307.89	Аналитический метод	0.1	-
н1317	617319.71	2309299.52	Аналитический метод	0.1	-
н1318	617324.01	2309295.35	Аналитический метод	0.1	-
н1319	617331.63	2309295.46	Аналитический метод	0.1	-

н1320	617347.65	2309299.93	Аналитический метод	0.1	-
н1321	617348.47	2309301.64	Аналитический метод	0.1	-
н1322	617345.79	2309310.90	Аналитический метод	0.1	-
н1323	617343.16	2309316.80	Аналитический метод	0.1	-
н1324	617342.22	2309323.56	Аналитический метод	0.1	-
н1325	617346.41	2309326.16	Аналитический метод	0.1	-
н1326	617354.08	2309322.89	Аналитический метод	0.1	-
н1327	617361.76	2309318.77	Аналитический метод	0.1	-
н1328	617374.51	2309315.57	Аналитический метод	0.1	-
н1329	617383.84	2309314.01	Аналитический метод	0.1	-
н1330	617388.11	2309312.38	Аналитический метод	0.1	-
н1331	617406.50	2309327.90	Аналитический метод	0.1	-
н1332	617400.29	2309330.89	Аналитический метод	0.1	-
н1333	617396.85	2309334.20	Аналитический метод	0.1	-
н1334	617395.93	2309340.11	Аналитический метод	0.1	-
н1335	617399.19	2309347.79	Аналитический метод	0.1	-

2. Сведения о характерных точках границ объекта

Обозначение характерных точек границ	Координаты, м		Метод определения координат характерной точки	Средняя квадратическая погрешность положения характерной точки (Mt), м	Описание обозначения точки на местности (при наличии)
	X	Y			
1	2	3	4	5	6
н1336	617402.61	2309346.98	Аналитический метод	0.1	-
н1337	617411.04	2309348.80	Аналитический метод	0.1	-
н1338	617419.50	2309348.93	Аналитический метод	0.1	-
н1339	617423.03	2309339.67	Аналитический метод	0.1	-
н1340	617451.58	2309355.32	Аналитический метод	0.1	-
н1341	617497.93	2309371.25	Аналитический метод	0.1	-
н1342	617498.74	2309372.96	Аналитический метод	0.1	-
н1343	617499.47	2309381.45	Аналитический метод	0.1	-
н1344	617503.50	2309394.20	Аналитический метод	0.1	-
н1345	617538.92	2309404.89	Аналитический метод	0.1	-

н1346	617544.05	2309401.58	Аналитический метод	0.1	-
н1347	617552.52	2309401.70	Аналитический метод	0.1	-
н1348	617559.25	2309403.51	Аналитический метод	0.1	-
н1349	617565.19	2309403.60	Аналитический метод	0.1	-
н1350	617572.07	2309395.21	Аналитический метод	0.1	-
н1351	617573.08	2309385.06	Аналитический метод	0.1	-
н1352	617594.36	2309391.63	Аналитический метод	0.1	-
н1353	617602.59	2309407.84	Аналитический метод	0.1	-
н1354	617611.71	2309420.67	Аналитический метод	0.1	-
н1355	617620.08	2309427.57	Аналитический метод	0.1	-
н1356	617631.06	2309429.42	Аналитический метод	0.1	-
н1357	617646.38	2309424.57	Аналитический метод	0.1	-
н1358	617660.89	2309415.47	Аналитический метод	0.1	-
н1359	617668.70	2309402.89	Аналитический метод	0.1	-
н1360	617671.44	2309389.37	Аналитический метод	0.1	-
н1361	617710.42	2309387.41	Аналитический метод	0.1	-

2. Сведения о характерных точках границ объекта

Обозначение характерных точек границ	Координаты, м		Метод определения координат характерной точки	Средняя квадратическая погрешность положения характерной точки (Mt), м	Описание обозначения точки на местности (при наличии)
	X	Y			
1	2	3	4	5	6
н1362	617816.15	2309394.05	Аналитический метод	0.1	-
н1363	617862.76	2309391.37	Аналитический метод	0.1	-
н1364	617866.24	2309384.63	Аналитический метод	0.1	-
н1365	617872.99	2309386.43	Аналитический метод	0.1	-
н1366	617881.46	2309386.56	Аналитический метод	0.1	-
н1367	617885.71	2309384.92	Аналитический метод	0.1	-
н1368	617889.20	2309378.20	Аналитический метод	0.1	-
н1369	617888.50	2309368.04	Аналитический метод	0.1	-
н1370	617881.85	2309359.46	Аналитический метод	0.1	-
н1371	617878.55	2309353.49	Аналитический метод	0.1	-

н1372	617873.02	2309326.31	Аналитический метод	0.1	-
н1373	617868.94	2309316.95	Аналитический метод	0.1	-
н1374	617863.03	2309315.17	Аналитический метод	0.1	-
н1375	617857.12	2309314.23	Аналитический метод	0.1	-
н1376	617856.38	2309307.46	Аналитический метод	0.1	-
н1377	617856.53	2309297.30	Аналитический метод	0.1	-
н1378	617857.47	2309290.53	Аналитический метод	0.1	-
н1379	617861.76	2309286.36	Аналитический метод	0.1	-
н1380	617882.13	2309283.27	Аналитический метод	0.1	-
н1381	617907.57	2309280.27	Аналитический метод	0.1	-
н1382	617923.70	2309277.97	Аналитический метод	0.1	-
н1383	617946.62	2309274.06	Аналитический метод	0.1	-
н1384	617945.08	2309263.04	Аналитический метод	0.1	-
н1385	617943.67	2309243.54	Аналитический метод	0.1	-
н1386	617699.29	2309168.61	Аналитический метод	0.1	-
н1387	617517.52	2309110.23	Аналитический метод	0.1	-

2. Сведения о характерных точках границ объекта

Обозначение характерных точек границ	Координаты, м		Метод определения координат характерной точки	Средняя квадратическая погрешность положения характерной точки (Mt), м	Описание обозначения точки на местности (при наличии)
	X	Y			
1	2	3	4	5	6
н1388	617337.39	2309053.89	Аналитический метод	0.1	-
н1018	617191.71	2309008.32	Аналитический метод	0.1	-
н1389	616113.10	2314481.85	Аналитический метод	0.1	-
н1390	616009.03	2314335.66	Аналитический метод	0.1	-
н1391	615746.12	2314551.34	Аналитический метод	0.1	-
н1392	615719.23	2314577.59	Аналитический метод	0.1	-
н1393	615705.03	2314630.58	Аналитический метод	0.1	-
н1394	615675.96	2314665.18	Аналитический метод	0.1	-
н1395	615659.82	2314680.36	Аналитический метод	0.1	-
н1396	615637.03	2314687.02	Аналитический метод	0.1	-

н1397	615613.57	2314684.80	Аналитический метод	0.1	-
н1398	615616.76	2314660.87	Аналитический метод	0.1	-
н1399	615368.96	2314880.18	Аналитический метод	0.1	-
н1400	615362.22	2314881.66	Аналитический метод	0.1	-
н1401	615351.01	2314884.66	Аналитический метод	0.1	-
н1402	615339.81	2314893.62	Аналитический метод	0.1	-
н1403	615329.35	2314902.58	Аналитический метод	0.1	-
н1404	615319.63	2314925.76	Аналитический метод	0.1	-
н1405	615317.21	2314944.61	Аналитический метод	0.1	-
н1406	615317.20	2314944.60	Аналитический метод	0.1	-
н1407	615311.51	2314937.16	Аналитический метод	0.1	-
н1408	615307.84	2314946.56	Аналитический метод	0.1	-
н1409	615300.06	2314957.46	Аналитический метод	0.1	-
н1410	615290.65	2314963.25	Аналитический метод	0.1	-
н1411	615274.58	2314963.00	Аналитический метод	0.1	-
н1412	615255.24	2314954.25	Аналитический метод	0.1	-

2. Сведения о характерных точках границ объекта

Обозначение характерных точек границ	Координаты, м		Метод определения координат характерной точки	Средняя квадратическая погрешность положения характерной точки (Mt), м	Описание обозначения точки на местности (при наличии)
	X	Y			
1	2	3	4	5	6
н1413	615244.33	2314947.31	Аналитический метод	0.1	-
н1414	615238.55	2314937.07	Аналитический метод	0.1	-
н1415	615232.75	2314928.53	Аналитический метод	0.1	-
н1416	615230.38	2314916.63	Аналитический метод	0.1	-
н1417	615232.20	2314908.19	Аналитический метод	0.1	-
н1418	615256.08	2314896.68	Аналитический метод	0.1	-
н1419	615275.25	2314889.43	Аналитический метод	0.1	-
н1420	615251.12	2314855.17	Аналитический метод	0.1	-
н1421	615175.56	2314916.96	Аналитический метод	0.1	-
н1422	615153.12	2314935.14	Аналитический метод	0.1	-

н1423	615130.50	2314953.11	Аналитический метод	0.1	-
н1424	615107.69	2314970.86	Аналитический метод	0.1	-
н1425	615084.74	2314988.38	Аналитический метод	0.1	-
н1426	614899.30	2315128.54	Аналитический метод	0.1	-
н1427	614943.38	2315194.21	Аналитический метод	0.1	-
н1428	614952.19	2315207.80	Аналитический метод	0.1	-
н1429	614788.45	2315307.08	Аналитический метод	0.1	-
н1430	614500.98	2315272.23	Аналитический метод	0.1	-
н1431	614494.92	2315272.52	Аналитический метод	0.1	-
н1432	614495.38	2315282.28	Аналитический метод	0.1	-
н1433	614494.31	2315324.31	Аналитический метод	0.1	-
н1434	614494.13	2315325.25	Аналитический метод	0.1	-
н1435	614501.63	2315326.14	Аналитический метод	0.1	-
н1436	614501.60	2315330.16	Аналитический метод	0.1	-
н1437	614493.38	2315329.19	Аналитический метод	0.1	-
н1438	614486.58	2315364.84	Аналитический метод	0.1	-

2. Сведения о характерных точках границ объекта

Обозначение характерных точек границ	Координаты, м		Метод определения координат характерной точки	Средняя квадратическая погрешность положения характерной точки (Mt), м	Описание обозначения точки на местности (при наличии)
	X	Y			
1	2	3	4	5	6
н1439	614475.88	2315397.63	Аналитический метод	0.1	-
н1440	614463.90	2315422.49	Аналитический метод	0.1	-
н1441	614438.31	2315465.02	Аналитический метод	0.1	-
н1442	614428.05	2315478.23	Аналитический метод	0.1	-
н1443	614414.76	2315495.32	Аналитический метод	0.1	-
н1444	614387.14	2315520.43	Аналитический метод	0.1	-
н1445	614315.45	2315575.05	Аналитический метод	0.1	-
н1446	614270.70	2315607.29	Аналитический метод	0.1	-
н1447	614230.90	2315637.52	Аналитический метод	0.1	-
н1448	614228.22	2315641.75	Аналитический метод	0.1	-

н1449	614228.29	2315651.17	Аналитический метод	0.1	-
н1450	614223.38	2315655.03	Аналитический метод	0.1	-
н1451	614211.88	2315664.07	Аналитический метод	0.1	-
н1452	614206.93	2315663.11	Аналитический метод	0.1	-
н1453	614182.35	2315673.34	Аналитический метод	0.1	-
н1454	614170.57	2315679.89	Аналитический метод	0.1	-
н1455	614192.54	2315734.37	Аналитический метод	0.1	-
н1456	614200.06	2315728.58	Аналитический метод	0.1	-
н1457	614243.20	2315696.13	Аналитический метод	0.1	-
н1458	614309.18	2315794.28	Аналитический метод	0.1	-
н1459	614313.85	2315801.22	Аналитический метод	0.1	-
н1460	614341.02	2315843.04	Аналитический метод	0.1	-
н1461	614381.66	2315903.92	Аналитический метод	0.1	-
н1462	614455.29	2315994.55	Аналитический метод	0.1	-
н1463	614462.10	2316007.41	Аналитический метод	0.1	-
н1464	614483.37	2316024.89	Аналитический метод	0.1	-

2. Сведения о характерных точках границ объекта

Обозначение характерных точек границ	Координаты, м		Метод определения координат характерной точки	Средняя квадратическая погрешность положения характерной точки (Mt), м	Описание обозначения точки на местности (при наличии)
	X	Y			
1	2	3	4	5	6
н1465	614550.64	2315972.68	Аналитический метод	0.1	-
н1466	614571.41	2315959.08	Аналитический метод	0.1	-
н1467	614580.84	2315970.57	Аналитический метод	0.1	-
н1468	614595.63	2315959.07	Аналитический метод	0.1	-
н1469	614722.89	2315860.12	Аналитический метод	0.1	-
н1470	614963.39	2315674.28	Аналитический метод	0.1	-
н1471	615033.06	2315620.45	Аналитический метод	0.1	-
н1472	615040.12	2315629.00	Аналитический метод	0.1	-
н1473	615222.90	2315490.78	Аналитический метод	0.1	-
н1474	615260.03	2315463.13	Аналитический метод	0.1	-

н1475	615467.67	2315308.50	Аналитический метод	0.1	-
н1476	615530.36	2315260.32	Аналитический метод	0.1	-
н1477	615547.75	2315246.95	Аналитический метод	0.1	-
н1478	615550.67	2315238.40	Аналитический метод	0.1	-
н1479	615554.22	2315243.69	Аналитический метод	0.1	-
н1480	615555.02	2315243.07	Аналитический метод	0.1	-
н1481	615635.72	2315180.43	Аналитический метод	0.1	-
н1482	615627.01	2315169.62	Аналитический метод	0.1	-
н1483	615667.17	2315138.79	Аналитический метод	0.1	-
н1484	615747.08	2315078.69	Аналитический метод	0.1	-
н1485	615825.90	2315018.87	Аналитический метод	0.1	-
н1486	615722.88	2315092.62	Аналитический метод	0.1	-
н1487	615602.87	2315181.40	Аналитический метод	0.1	-
н1488	615552.46	2315235.13	Аналитический метод	0.1	-
н1489	615546.71	2315242.59	Аналитический метод	0.1	-
н1490	615529.96	2315259.79	Аналитический метод	0.1	-

2. Сведения о характерных точках границ объекта

Обозначение характерных точек границ	Координаты, м		Метод определения координат характерной точки	Средняя квадратическая погрешность положения характерной точки (Mt), м	Описание обозначения точки на местности (при наличии)
	X	Y			
1	2	3	4	5	6
н1491	615529.01	2315258.52	Аналитический метод	0.1	-
н1492	615544.64	2315242.20	Аналитический метод	0.1	-
н1493	615550.11	2315234.96	Аналитический метод	0.1	-
н1494	615601.53	2315179.89	Аналитический метод	0.1	-
н1495	615896.76	2314960.68	Аналитический метод	0.1	-
н1496	615938.04	2314923.71	Аналитический метод	0.1	-
н1497	615973.92	2314897.46	Аналитический метод	0.1	-
н1498	616074.77	2314824.47	Аналитический метод	0.1	-
н1499	616263.80	2314687.45	Аналитический метод	0.1	-
н1500	616437.77	2314548.11	Аналитический метод	0.1	-

н1501	616449.97	2314537.20	Аналитический метод	0.1	-
н1502	616447.73	2314534.70	Аналитический метод	0.1	-
н1503	616418.73	2314502.34	Аналитический метод	0.1	-
н1504	616417.49	2314492.73	Аналитический метод	0.1	-
н1505	616449.89	2314457.77	Аналитический метод	0.1	-
н1506	616421.00	2314431.35	Аналитический метод	0.1	-
н1507	616408.65	2314420.05	Аналитический метод	0.1	-
н1508	616352.12	2314362.17	Аналитический метод	0.1	-
н1509	616314.23	2314323.36	Аналитический метод	0.1	-
н1510	616285.38	2314319.49	Аналитический метод	0.1	-
н1511	616276.70	2314309.97	Аналитический метод	0.1	-
н1512	616284.88	2314275.80	Аналитический метод	0.1	-
н1513	616292.70	2314243.14	Аналитический метод	0.1	-
н1514	616335.79	2314164.88	Аналитический метод	0.1	-
н1515	616358.52	2314116.73	Аналитический метод	0.1	-
н1516	616358.57	2314116.24	Аналитический метод	0.1	-

2. Сведения о характерных точках границ объекта

Обозначение характерных точек границ	Координаты, м		Метод определения координат характерной точки	Средняя квадратическая погрешность положения характерной точки (Mt), м	Описание обозначения точки на местности (при наличии)
	X	Y			
1	2	3	4	5	6
н1517	616295.14	2314166.63	Аналитический метод	0.1	-
н1518	616063.53	2314335.56	Аналитический метод	0.1	-
н1519	616090.80	2314359.15	Аналитический метод	0.1	-
н1520	616133.60	2314403.17	Аналитический метод	0.1	-
н1521	616156.03	2314426.25	Аналитический метод	0.1	-
н1522	616162.32	2314444.67	Аналитический метод	0.1	-
н1389	616113.10	2314481.85	Аналитический метод	0.1	-
н1523	615196.87	2314949.15	Аналитический метод	0.1	-
н1524	615186.79	2314943.07	Аналитический метод	0.1	-
н1525	615176.63	2314942.92	Аналитический метод	0.1	-

н1526	615162.98	2314949.49	Аналитический метод	0.1	-
н1527	615160.34	2314956.23	Аналитический метод	0.1	-
н1528	615161.97	2314962.17	Аналитический метод	0.1	-
н1529	615171.16	2314969.08	Аналитический метод	0.1	-
н1530	615187.09	2314980.32	Аналитический метод	0.1	-
н1531	615196.29	2314988.09	Аналитический метод	0.1	-
н1532	615208.18	2314986.58	Аналитический метод	0.1	-
н1533	615214.18	2314980.72	Аналитический метод	0.1	-
н1534	615215.14	2314973.12	Аналитический метод	0.1	-
н1535	615212.72	2314964.61	Аналитический метод	0.1	-
н1536	615206.08	2314956.90	Аналитический метод	0.1	-
н1523	615196.87	2314949.15	Аналитический метод	0.1	-
н1537	615577.73	2314903.16	Аналитический метод	0.1	-
н1538	615588.78	2314900.77	Аналитический метод	0.1	-
н1539	615598.06	2314901.75	Аналитический метод	0.1	-
н1540	615608.47	2314884.99	Аналитический метод	0.1	-

2. Сведения о характерных точках границ объекта

Обозначение характерных точек границ	Координаты, м		Метод определения координат характерной точки	Средняя квадратическая погрешность положения характерной точки (Mt), м	Описание обозначения точки на местности (при наличии)
	X	Y			
1	2	3	4	5	6
н1541	615611.99	2314876.57	Аналитический метод	0.1	-
н1542	615608.80	2314862.96	Аналитический метод	0.1	-
н1543	615600.58	2314855.30	Аналитический метод	0.1	-
н1544	615595.42	2314851.76	Аналитический метод	0.1	-
н1545	615581.04	2314851.55	Аналитический метод	0.1	-
н1546	615573.35	2314855.67	Аналитический метод	0.1	-
н1547	615574.98	2314860.77	Аналитический метод	0.1	-
н1548	615580.75	2314871.03	Аналитический метод	0.1	-
н1549	615578.94	2314878.60	Аналитический метод	0.1	-
н1550	615572.03	2314886.97	Аналитический метод	0.1	-

н1551	615568.49	2314897.95	Аналитический метод	0.1	-
н1552	615570.13	2314902.20	Аналитический метод	0.1	-
н1537	615577.73	2314903.16	Аналитический метод	0.1	-
н1553	615158.45	2315141.62	Аналитический метод	0.1	-
н1554	615138.30	2315130.33	Аналитический метод	0.1	-
н1555	615128.11	2315132.70	Аналитический метод	0.1	-
н1556	615116.20	2315136.77	Аналитический метод	0.1	-
н1557	615103.45	2315139.97	Аналитический метод	0.1	-
н1558	615090.60	2315149.93	Аналитический метод	0.1	-
н1559	615092.10	2315162.66	Аналитический метод	0.1	-
н1560	615094.54	2315168.62	Аналитический метод	0.1	-
н1561	615102.09	2315173.81	Аналитический метод	0.1	-
н1562	615125.02	2315169.91	Аналитический метод	0.1	-
н1563	615145.40	2315165.98	Аналитический метод	0.1	-
н1564	615158.10	2315165.33	Аналитический метод	0.1	-
н1565	615164.10	2315161.18	Аналитический метод	0.1	-

2. Сведения о характерных точках границ объекта

Обозначение характерных точек границ	Координаты, м		Метод определения координат характерной точки	Средняя квадратическая погрешность положения характерной точки (Mt), м	Описание обозначения точки на местности (при наличии)
	X	Y			
1	2	3	4	5	6
н1566	615165.00	2315156.97	Аналитический метод	0.1	-
н1567	615164.30	2315147.63	Аналитический метод	0.1	-
н1553	615158.45	2315141.62	Аналитический метод	0.1	-
н1568	615196.50	2315316.60	Аналитический метод	0.1	-
н1569	615231.41	2315303.57	Аналитический метод	0.1	-
н1570	615251.84	2315297.11	Аналитический метод	0.1	-
н1571	615274.79	2315289.82	Аналитический метод	0.1	-
н1572	615287.54	2315286.62	Аналитический метод	0.1	-
н1573	615291.86	2315281.61	Аналитический метод	0.1	-
н1574	615295.40	2315270.66	Аналитический метод	0.1	-

н1575	615286.03	2315273.91	Аналитический метод	0.1	-
н1576	615275.04	2315272.91	Аналитический метод	0.1	-
н1577	615259.86	2315270.13	Аналитический метод	0.1	-
н1578	615248.86	2315268.27	Аналитический метод	0.1	-
н1579	615238.69	2315269.82	Аналитический метод	0.1	-
н1580	615221.65	2315276.34	Аналитический метод	0.1	-
н1581	615210.56	2315282.11	Аналитический метод	0.1	-
н1582	615201.17	2315287.89	Аналитический метод	0.1	-
н1583	615195.98	2315295.44	Аналитический метод	0.1	-
н1584	615192.43	2315305.54	Аналитический метод	0.1	-
н1585	615192.32	2315313.15	Аналитический метод	0.1	-
н1568	615196.50	2315316.60	Аналитический метод	0.1	-
н1586	614964.41	2315209.03	Аналитический метод	0.1	-
н1587	614945.57	2315223.15	Аналитический метод	0.1	-
н1588	614934.43	2315233.14	Аналитический метод	0.1	-
н1589	614927.50	2315243.20	Аналитический метод	0.1	-

2. Сведения о характерных точках границ объекта

Обозначение характерных точек границ	Координаты, м		Метод определения координат характерной точки	Средняя квадратическая погрешность положения характерной точки (Mt), м	Описание обозначения точки на местности (при наличии)
	X	Y			
1	2	3	4	5	6
н1590	614926.48	2315255.04	Аналитический метод	0.1	-
н1591	614929.75	2315262.71	Аналитический метод	0.1	-
н1592	614934.78	2315266.17	Аналитический метод	0.1	-
н1593	614945.80	2315265.49	Аналитический метод	0.1	-
н1594	614980.88	2315240.61	Аналитический метод	0.1	-
н1595	614993.68	2315234.02	Аналитический метод	0.1	-
н1596	615007.27	2315230.84	Аналитический метод	0.1	-
н1597	615030.04	2315237.10	Аналитический метод	0.1	-
н1598	615035.74	2315239.17	Аналитический метод	0.1	-
н1599	615051.93	2315245.04	Аналитический метод	0.1	-

н1600	615060.34	2315249.39	Аналитический метод	0.1	-
н1601	615064.57	2315249.46	Аналитический метод	0.1	-
н1602	615066.32	2315245.25	Аналитический метод	0.1	-
н1603	615065.54	2315241.00	Аналитический метод	0.1	-
н1604	615060.62	2315229.93	Аналитический метод	0.1	-
н1605	615053.97	2315222.21	Аналитический метод	0.1	-
н1606	615048.16	2315213.65	Аналитический метод	0.1	-
н1607	615038.92	2315209.28	Аналитический метод	0.1	-
н1608	615031.41	2315201.54	Аналитический метод	0.1	-
н1609	615028.18	2315191.34	Аналитический метод	0.1	-
н1610	615032.53	2315182.09	Аналитический метод	0.1	-
н1611	615043.68	2315172.94	Аналитический метод	0.1	-
н1612	615055.70	2315162.12	Аналитический метод	0.1	-
н1613	615060.84	2315157.96	Аналитический метод	0.1	-
н1614	615065.15	2315152.95	Аналитический метод	0.1	-
н1615	615064.43	2315144.47	Аналитический метод	0.1	-

2. Сведения о характерных точках границ объекта

Обозначение характерных точек границ	Координаты, м		Метод определения координат характерной точки	Средняя квадратическая погрешность положения характерной точки (Mt), м	Описание обозначения точки на местности (при наличии)
	X	Y			
1	2	3	4	5	6
н1616	615058.62	2315136.75	Аналитический метод	0.1	-
н1617	615051.01	2315135.80	Аналитический метод	0.1	-
н1618	615045.07	2315137.41	Аналитический метод	0.1	-
н1619	615025.24	2315159.98	Аналитический метод	0.1	-
н1620	615014.58	2315193.68	Аналитический метод	0.1	-
н1621	615001.97	2315188.42	Аналитический метод	0.1	-
н1622	614990.10	2315189.09	Аналитический метод	0.1	-
н1623	614979.89	2315192.33	Аналитический метод	0.1	-
н1624	614973.04	2315198.15	Аналитический метод	0.1	-
н1625	614964.41	2315209.02	Аналитический метод	0.1	-

н1586	614964.41	2315209.03	Аналитический метод	0.1	-
н1626	615259.77	2315462.78	Аналитический метод	0.1	-
н1627	615259.42	2315462.30	Аналитический метод	0.1	-
н1628	615258.64	2315461.36	Аналитический метод	0.1	-
н1629	615221.51	2315470.97	Аналитический метод	0.1	-
н1630	615249.57	2315450.34	Аналитический метод	0.1	-
н1631	615239.54	2315440.87	Аналитический метод	0.1	-
н1632	615234.61	2315430.64	Аналитический метод	0.1	-
н1633	615233.06	2315420.46	Аналитический метод	0.1	-
н1634	615233.26	2315406.90	Аналитический метод	0.1	-
н1635	615229.21	2315394.99	Аналитический метод	0.1	-
н1636	615220.86	2315386.41	Аналитический метод	0.1	-
н1637	615212.50	2315379.51	Аналитический метод	0.1	-
н1638	615193.21	2315367.37	Аналитический метод	0.1	-
н1639	615180.49	2315368.02	Аналитический метод	0.1	-
н1640	615169.43	2315372.09	Аналитический метод	0.1	-

2. Сведения о характерных точках границ объекта

Обозначение характерных точек границ	Координаты, м		Метод определения координат характерной точки	Средняя квадратическая погрешность положения характерной точки (Mt), м	Описание обозначения точки на местности (при наличии)
	X	Y			
1	2	3	4	5	6
н1641	615160.90	2315377.05	Аналитический метод	0.1	-
н1642	615163.10	2315399.94	Аналитический метод	0.1	-
н1643	615158.44	2315427.83	Аналитический метод	0.1	-
н1644	615154.94	2315436.24	Аналитический метод	0.1	-
н1645	615148.85	2315447.16	Аналитический метод	0.1	-
н1646	615143.58	2315459.78	Аналитический метод	0.1	-
н1647	615137.53	2315468.15	Аналитический метод	0.1	-
н1648	615120.35	2315484.83	Аналитический метод	0.1	-
н1649	615098.96	2315499.76	Аналитический метод	0.1	-
н1650	615086.16	2315506.34	Аналитический метод	0.1	-

н1651	615077.64	2315510.44	Аналитический метод	0.1	-
н1652	615067.38	2315517.07	Аналитический метод	0.1	-
н1653	615063.88	2315524.64	Аналитический метод	0.1	-
н1654	615063.72	2315535.64	Аналитический метод	0.1	-
н1655	615073.74	2315545.11	Аналитический метод	0.1	-
н1656	615084.75	2315545.27	Аналитический метод	0.1	-
н1657	615096.67	2315540.36	Аналитический метод	0.1	-
н1658	615107.73	2315537.14	Аналитический метод	0.1	-
н1659	615122.15	2315534.81	Аналитический метод	0.1	-
н1660	615133.20	2315532.44	Аналитический метод	0.1	-
н1661	615139.98	2315531.69	Аналитический метод	0.1	-
н1662	615137.58	2315534.15	Аналитический метод	0.1	-
н1663	614955.92	2315665.03	Аналитический метод	0.1	-
н1664	614957.16	2315666.57	Аналитический метод	0.1	-
н1665	615140.37	2315534.57	Аналитический метод	0.1	-
н1666	615152.62	2315522.22	Аналитический метод	0.1	-

2. Сведения о характерных точках границ объекта

Обозначение характерных точек границ	Координаты, м		Метод определения координат характерной точки	Средняя квадратическая погрешность положения характерной точки (Mt), м	Описание обозначения точки на местности (при наличии)
	X	Y			
1	2	3	4	5	6
н1667	615158.82	2315517.57	Аналитический метод	0.1	-
н1668	615159.92	2315513.44	Аналитический метод	0.1	-
н1669	615189.61	2315482.76	Аналитический метод	0.1	-
н1670	615190.66	2315483.34	Аналитический метод	0.1	-
н1671	615196.49	2315489.35	Аналитический метод	0.1	-
н1672	615217.46	2315473.94	Аналитический метод	0.1	-
н1673	615257.79	2315464.16	Аналитический метод	0.1	-
н1626	615259.77	2315462.78	Аналитический метод	0.1	-
н1674	615457.25	2315154.16	Аналитический метод	0.1	-
н1675	615451.00	2315169.68	Аналитический метод	0.1	-

н1676	615444.07	2315181.43	Аналитический метод	0.1	-
н1677	615439.64	2315193.21	Аналитический метод	0.1	-
н1678	615438.46	2315216.91	Аналитический метод	0.1	-
н1679	615436.59	2315227.89	Аналитический метод	0.1	-
н1680	615438.14	2315238.91	Аналитический метод	0.1	-
н1681	615440.57	2315246.57	Аналитический метод	0.1	-
н1682	615458.55	2315232.44	Аналитический метод	0.1	-
н1683	615480.75	2315220.07	Аналитический метод	0.1	-
н1684	615484.30	2315208.27	Аналитический метод	0.1	-
н1685	615488.21	2315207.66	Аналитический метод	0.1	-
н1686	615488.21	2315198.53	Аналитический метод	0.1	-
н1687	615490.59	2315183.81	Аналитический метод	0.1	-
н1688	615497.46	2315177.99	Аналитический метод	0.1	-
н1689	615506.83	2315173.05	Аналитический метод	0.1	-
н1690	615536.48	2315172.65	Аналитический метод	0.1	-
н1691	615544.24	2315163.43	Аналитический метод	0.1	-

2. Сведения о характерных точках границ объекта

Обозначение характерных точек границ	Координаты, м		Метод определения координат характерной точки	Средняя квадратическая погрешность положения характерной точки (Mt), м	Описание обозначения точки на местности (при наличии)
	X	Y			
1	2	3	4	5	6
н1692	615560.84	2315128.98	Аналитический метод	0.1	-
н1693	615561.78	2315122.22	Аналитический метод	0.1	-
н1694	615558.59	2315109.48	Аналитический метод	0.1	-
н1695	615543.94	2315126.17	Аналитический метод	0.1	-
н1696	615529.42	2315135.27	Аналитический метод	0.1	-
н1697	615524.34	2315135.19	Аналитический метод	0.1	-
н1698	615521.00	2315131.78	Аналитический метод	0.1	-
н1699	615521.95	2315125.01	Аналитический метод	0.1	-
н1700	615526.35	2315113.23	Аналитический метод	0.1	-
н1701	615538.52	2315092.24	Аналитический метод	0.1	-

н1702	615544.55	2315084.70	Аналитический метод	0.1	-
н1703	615542.15	2315075.35	Аналитический метод	0.1	-
н1704	615543.15	2315066.05	Аналитический метод	0.1	-
н1705	615549.37	2315045.82	Аналитический метод	0.1	-
н1706	615555.48	2315033.21	Аналитический метод	0.1	-
н1707	615565.21	2315005.41	Аналитический метод	0.1	-
н1708	615572.35	2314980.12	Аналитический метод	0.1	-
н1709	615580.33	2314955.68	Аналитический метод	0.1	-
н1710	615583.05	2314943.88	Аналитический метод	0.1	-
н1711	615575.42	2314943.77	Аналитический метод	0.1	-
н1712	615562.78	2314940.18	Аналитический метод	0.1	-
н1713	615551.76	2314940.87	Аналитический метод	0.1	-
н1714	615549.11	2314948.45	Аналитический метод	0.1	-
н1715	615550.61	2314962.02	Аналитический метод	0.1	-
н1716	615541.78	2314986.45	Аналитический метод	0.1	-
н1717	615541.35	2315016.07	Аналитический метод	0.1	-

2. Сведения о характерных точках границ объекта

Обозначение характерных точек границ	Координаты, м		Метод определения координат характерной точки	Средняя квадратическая погрешность положения характерной точки (Mt), м	Описание обозначения точки на местности (при наличии)
	X	Y			
1	2	3	4	5	6
н1718	615537.69	2315032.94	Аналитический метод	0.1	-
н1719	615532.48	2315042.19	Аналитический метод	0.1	-
н1720	615523.84	2315053.91	Аналитический метод	0.1	-
н1721	615512.74	2315059.69	Аналитический метод	0.1	-
н1722	615501.62	2315068.83	Аналитический метод	0.1	-
н1723	615490.56	2315072.05	Аналитический метод	0.1	-
н1724	615479.48	2315076.97	Аналитический метод	0.1	-
н1725	615474.04	2315101.44	Аналитический метод	0.1	-
н1726	615464.25	2315132.63	Аналитический метод	0.1	-
н1727	615459.80	2315147.79	Аналитический метод	0.1	-

н1728	615457.26	2315154.16	Аналитический метод	0.1	-
н1674	615457.25	2315154.16	Аналитический метод	0.1	-
н1729	614839.76	2315335.89	Аналитический метод	0.1	-
н1730	614835.42	2315343.45	Аналитический метод	0.1	-
н1731	614835.24	2315355.29	Аналитический метод	0.1	-
н1732	614840.13	2315368.07	Аналитический метод	0.1	-
н1733	614845.90	2315378.31	Аналитический метод	0.1	-
н1734	614849.93	2315392.76	Аналитический метод	0.1	-
н1735	614853.06	2315409.75	Аналитический метод	0.1	-
н1736	614858.67	2315430.99	Аналитический метод	0.1	-
н1737	614863.65	2315437.85	Аналитический метод	0.1	-
н1738	614872.03	2315443.89	Аналитический метод	0.1	-
н1739	614879.60	2315447.40	Аналитический метод	0.1	-
н1740	614892.30	2315447.58	Аналитический метод	0.1	-
н1741	614906.68	2315447.80	Аналитический метод	0.1	-
н1742	614922.81	2315445.50	Аналитический метод	0.1	-

2. Сведения о характерных точках границ объекта

Обозначение характерных точек границ	Координаты, м		Метод определения координат характерной точки	Средняя квадратическая погрешность положения характерной точки (Mt), м	Описание обозначения точки на местности (при наличии)
	X	Y			
1	2	3	4	5	6
н1743	614945.78	2315438.22	Аналитический метод	0.1	-
н1744	614968.81	2315426.71	Аналитический метод	0.1	-
н1745	614984.23	2315414.23	Аналитический метод	0.1	-
н1746	615002.30	2315395.02	Аналитический метод	0.1	-
н1747	615008.35	2315386.65	Аналитический метод	0.1	-
н1748	615008.48	2315378.18	Аналитический метод	0.1	-
н1749	615006.84	2315373.93	Аналитический метод	0.1	-
н1750	615001.85	2315367.92	Аналитический метод	0.1	-
н1751	614997.77	2315357.70	Аналитический метод	0.1	-
н1752	614994.53	2315347.50	Аналитический метод	0.1	-

н1753	614982.01	2315335.46	Аналитический метод	0.1	-
н1754	614979.69	2315321.02	Аналитический метод	0.1	-
н1755	614973.87	2315314.17	Аналитический метод	0.1	-
н1756	614965.41	2315313.19	Аналитический метод	0.1	-
н1757	614954.38	2315314.72	Аналитический метод	0.1	-
н1758	614944.99	2315319.67	Аналитический метод	0.1	-
н1759	614938.13	2315326.34	Аналитический метод	0.1	-
н1760	614918.54	2315333.67	Аналитический метод	0.1	-
н1761	614904.96	2315336.01	Аналитический метод	0.1	-
н1762	614893.95	2315335.84	Аналитический метод	0.1	-
н1763	614882.10	2315335.67	Аналитический метод	0.1	-
н1764	614871.16	2315331.28	Аналитический метод	0.1	-
н1765	614861.01	2315330.28	Аналитический метод	0.1	-
н1766	614849.99	2315330.96	Аналитический метод	0.1	-
н1729	614839.76	2315335.89	Аналитический метод	0.1	-
н1767	615187.76	2315481.72	Аналитический метод	0.1	-

2. Сведения о характерных точках границ объекта

Обозначение характерных точек границ	Координаты, м		Метод определения координат характерной точки	Средняя квадратическая погрешность положения характерной точки (Mt), м	Описание обозначения точки на местности (при наличии)
	X	Y			
1	2	3	4	5	6
н1768	615179.73	2315477.24	Аналитический метод	0.1	-
н1769	615168.79	2315472.85	Аналитический метод	0.1	-
н1770	615158.61	2315473.53	Аналитический метод	0.1	-
н1771	615156.03	2315476.89	Аналитический метод	0.1	-
н1772	615155.92	2315483.66	Аналитический метод	0.1	-
н1773	615160.01	2315493.89	Аналитический метод	0.1	-
н1774	615161.51	2315507.46	Аналитический метод	0.1	-
н1775	615160.81	2315510.10	Аналитический метод	0.1	-
н1767	615187.76	2315481.72	Аналитический метод	0.1	-
н1776	610701.49	2313176.55	Аналитический метод	0.1	-

н1777	610693.90	2313176.79	Аналитический метод	0.1	-
н1778	610693.90	2313177.22	Аналитический метод	0.1	-
н1779	610667.93	2313215.80	Аналитический метод	0.1	-
н1780	610635.63	2313280.51	Аналитический метод	0.1	-
н1781	610628.05	2313277.85	Аналитический метод	0.1	-
н1782	610621.73	2313247.27	Аналитический метод	0.1	-
н1783	610617.59	2313241.28	Аналитический метод	0.1	-
н1784	610610.78	2313243.73	Аналитический метод	0.1	-
н1785	610599.24	2313279.96	Аналитический метод	0.1	-
н1786	610598.24	2313290.11	Аналитический метод	0.1	-
н1787	610624.17	2313311.66	Аналитический метод	0.1	-
н1788	610627.45	2313318.48	Аналитический метод	0.1	-
н1789	610626.55	2313323.55	Аналитический метод	0.1	-
н1790	610617.87	2313336.96	Аналитический метод	0.1	-
н1791	610614.36	2313345.38	Аналитический метод	0.1	-
н1792	610609.97	2313356.31	Аналитический метод	0.1	-

2. Сведения о характерных точках границ объекта

Обозначение характерных точек границ	Координаты, м		Метод определения координат характерной точки	Средняя квадратическая погрешность положения характерной точки (Mt), м	Описание обозначения точки на местности (при наличии)
	X	Y			
1	2	3	4	5	6
н1793	610603.00	2313368.91	Аналитический метод	0.1	-
н1794	610576.98	2313410.02	Аналитический метод	0.1	-
н1795	610555.27	2313447.80	Аналитический метод	0.1	-
н1796	610543.12	2313438.07	Аналитический метод	0.1	-
н1797	610518.35	2313399.43	Аналитический метод	0.1	-
н1798	610511.28	2313391.92	Аналитический метод	0.1	-
н1799	610504.78	2313400.99	Аналитический метод	0.1	-
н1800	610460.26	2313459.09	Аналитический метод	0.1	-
н1801	610448.40	2313459.77	Аналитический метод	0.1	-
н1802	610442.51	2313457.14	Аналитический метод	0.1	-

н1803	610437.53	2313451.13	Аналитический метод	0.1	-
н1804	610425.84	2313439.10	Аналитический метод	0.1	-
н1805	610419.21	2313430.55	Аналитический метод	0.1	-
н1806	610418.46	2313422.91	Аналитический метод	0.1	-
н1807	610420.38	2313408.54	Аналитический метод	0.1	-
н1808	610419.62	2313402.61	Аналитический метод	0.1	-
н1809	610416.34	2313394.94	Аналитический метод	0.1	-
н1810	610414.77	2313387.30	Аналитический метод	0.1	-
н1811	610413.25	2313375.41	Аналитический метод	0.1	-
н1812	610413.40	2313365.26	Аналитический метод	0.1	-
н1813	610415.99	2313361.91	Аналитический метод	0.1	-
н1814	610421.92	2313361.15	Аналитический метод	0.1	-
н1815	610430.42	2313358.74	Аналитический метод	0.1	-
н1816	610441.44	2313358.05	Аналитический метод	0.1	-
н1817	610455.04	2313354.87	Аналитический метод	0.1	-
н1818	610495.80	2313345.32	Аналитический метод	0.1	-

2. Сведения о характерных точках границ объекта

Обозначение характерных точек границ	Координаты, м		Метод определения координат характерной точки	Средняя квадратическая погрешность положения характерной точки (Mt), м	Описание обозначения точки на местности (при наличии)
	X	Y			
1	2	3	4	5	6
н1819	610490.51	2313302.90	Аналитический метод	0.1	-
н1820	610485.22	2313258.80	Аналитический метод	0.1	-
н1821	610481.67	2313213.85	Аналитический метод	0.1	-
н1822	610469.13	2313205.88	Аналитический метод	0.1	-
н1823	610452.73	2313212.12	Аналитический метод	0.1	-
н1824	610443.42	2313215.98	Аналитический метод	0.1	-
н1825	610431.36	2313219.36	Аналитический метод	0.1	-
н1826	610424.55	2313221.52	Аналитический метод	0.1	-
н1827	610420.59	2313218.41	Аналитический метод	0.1	-
н1828	610422.85	2313212.25	Аналитический метод	0.1	-

н1829	610433.87	2313195.49	Аналитический метод	0.1	-
н1830	610439.51	2313184.36	Аналитический метод	0.1	-
н1831	610337.24	2313188.06	Аналитический метод	0.1	-
н1832	610307.07	2313229.20	Аналитический метод	0.1	-
н1833	610275.13	2313271.81	Аналитический метод	0.1	-
н1834	610256.08	2313299.57	Аналитический метод	0.1	-
н1835	610236.20	2313327.16	Аналитический метод	0.1	-
н1836	610230.08	2313334.71	Аналитический метод	0.1	-
н1837	610224.91	2313342.14	Аналитический метод	0.1	-
н1838	610203.14	2313376.60	Аналитический метод	0.1	-
н1839	610190.29	2313508.44	Аналитический метод	0.1	-
н1840	610182.86	2313568.33	Аналитический метод	0.1	-
н1841	610190.31	2313562.62	Аналитический метод	0.1	-
н1842	610222.96	2313531.78	Аналитический метод	0.1	-
н1843	610228.13	2313525.08	Аналитический метод	0.1	-
н1844	610239.28	2313515.93	Аналитический метод	0.1	-

2. Сведения о характерных точках границ объекта

Обозначение характерных точек границ	Координаты, м		Метод определения координат характерной точки	Средняя квадратическая погрешность положения характерной точки (Mt), м	Описание обозначения точки на местности (при наличии)
	X	Y			
1	2	3	4	5	6
н1845	610262.20	2313512.05	Аналитический метод	0.1	-
н1846	610274.96	2313508.00	Аналитический метод	0.1	-
н1847	610285.14	2313506.45	Аналитический метод	0.1	-
н1848	610292.76	2313506.56	Аналитический метод	0.1	-
н1849	610298.66	2313508.35	Аналитический метод	0.1	-
н1850	610302.02	2313510.09	Аналитический метод	0.1	-
н1851	610303.65	2313514.35	Аналитический метод	0.1	-
н1852	610302.68	2313522.80	Аналитический метод	0.1	-
н1853	610298.10	2313546.44	Аналитический метод	0.1	-
н1854	610292.84	2313558.22	Аналитический метод	0.1	-

н1855	610283.28	2313575.00	Аналитический метод	0.1	-
н1856	610273.66	2313596.03	Аналитический метод	0.1	-
н1857	610254.46	2313634.70	Аналитический метод	0.1	-
н1858	610250.07	2313644.80	Аналитический метод	0.1	-
н1859	610247.40	2313654.07	Аналитический метод	0.1	-
н1860	610247.27	2313662.54	Аналитический метод	0.1	-
н1861	610249.70	2313670.19	Аналитический метод	0.1	-
н1862	610254.69	2313676.19	Аналитический метод	0.1	-
н1863	610265.54	2313685.67	Аналитический метод	0.1	-
н1864	610274.83	2313688.34	Аналитический метод	0.1	-
н1865	610285.03	2313685.95	Аналитический метод	0.1	-
н1866	610292.73	2313680.14	Аналитический метод	0.1	-
н1867	610300.51	2313669.24	Аналитический метод	0.1	-
н1868	610324.09	2313620.50	Аналитический метод	0.1	-
н1869	610338.98	2313586.84	Аналитический метод	0.1	-
н1870	610352.14	2313555.70	Аналитический метод	0.1	-

2. Сведения о характерных точках границ объекта

Обозначение характерных точек границ	Координаты, м		Метод определения координат характерной точки	Средняя квадратическая погрешность положения характерной точки (Mt), м	Описание обозначения точки на местности (при наличии)
	X	Y			
1	2	3	4	5	6
н1871	610356.50	2313548.15	Аналитический метод	0.1	-
н1872	610363.39	2313539.79	Аналитический метод	0.1	-
н1873	610371.03	2313538.21	Аналитический метод	0.1	-
н1874	610376.06	2313541.67	Аналитический метод	0.1	-
н1875	610378.53	2313545.94	Аналитический метод	0.1	-
н1876	610380.06	2313556.96	Аналитический метод	0.1	-
н1877	610377.29	2313573.02	Аналитический метод	0.1	-
н1878	610370.25	2313590.72	Аналитический метод	0.1	-
н1879	610358.07	2313612.54	Аналитический метод	0.1	-
н1880	610346.76	2313632.71	Аналитический метод	0.1	-

н1881	610293.98	2313709.80	Аналитический метод	0.1	-
н1882	610280.11	2313729.94	Аналитический метод	0.1	-
н1883	610256.43	2313761.58	Аналитический метод	0.1	-
н1884	610252.46	2313768.47	Аналитический метод	0.1	-
н1885	610250.63	2313778.61	Аналитический метод	0.1	-
н1886	610251.32	2313788.76	Аналитический метод	0.1	-
н1887	610259.53	2313804.97	Аналитический метод	0.1	-
н1888	610270.31	2313821.21	Аналитический метод	0.1	-
н1889	610276.94	2313830.65	Аналитический метод	0.1	-
н1890	610282.01	2313831.55	Аналитический метод	0.1	-
н1891	610298.89	2313833.49	Аналитический метод	0.1	-
н1892	610314.15	2313833.73	Аналитический метод	0.1	-
н1893	610334.42	2313839.11	Аналитический метод	0.1	-
н1894	610340.25	2313844.28	Аналитический метод	0.1	-
н1895	610344.42	2313848.57	Аналитический метод	0.1	-
н1896	610346.87	2313853.68	Аналитический метод	0.1	-

2. Сведения о характерных точках границ объекта

Обозначение характерных точек границ	Координаты, м		Метод определения координат характерной точки	Средняя квадратическая погрешность положения характерной точки (Mt), м	Описание обозначения точки на местности (при наличии)
	X	Y			
1	2	3	4	5	6
н1897	610346.44	2313882.47	Аналитический метод	0.1	-
н1898	610342.01	2313896.80	Аналитический метод	0.1	-
н1899	610339.32	2313906.90	Аналитический метод	0.1	-
н1900	610320.31	2313932.90	Аналитический метод	0.1	-
н1901	610309.12	2313945.41	Аналитический метод	0.1	-
н1902	610293.43	2313974.80	Аналитический метод	0.1	-
н1903	610266.58	2314015.91	Аналитический метод	0.1	-
н1904	610258.00	2314030.01	Аналитический метод	0.1	-
н1905	610198.88	2314127.53	Аналитический метод	0.1	-
н1906	610188.40	2314148.55	Аналитический метод	0.1	-

н1907	610177.99	2314165.32	Аналитический метод	0.1	-
н1908	610166.76	2314181.65	Аналитический метод	0.1	-
н1909	610157.24	2314195.50	Аналитический метод	0.1	-
н1910	610125.15	2314245.82	Аналитический метод	0.1	-
н1911	610110.99	2314264.99	Аналитический метод	0.1	-
н1912	610105.94	2314313.77	Аналитический метод	0.1	-
н1913	610127.14	2314340.67	Аналитический метод	0.1	-
н1914	610151.19	2314374.02	Аналитический метод	0.1	-
н1915	610176.16	2314404.04	Аналитический метод	0.1	-
н1916	610193.67	2314422.08	Аналитический метод	0.1	-
н1917	610207.89	2314434.15	Аналитический метод	0.1	-
н1918	610216.34	2314434.27	Аналитический метод	0.1	-
н1919	610227.40	2314431.06	Аналитический метод	0.1	-
н1920	610272.98	2314383.47	Аналитический метод	0.1	-
н1921	610277.31	2314377.47	Аналитический метод	0.1	-
н1922	610285.10	2314366.72	Аналитический метод	0.1	-

2. Сведения о характерных точках границ объекта

Обозначение характерных точек границ	Координаты, м		Метод определения координат характерной точки	Средняя квадратическая погрешность положения характерной точки (Mt), м	Описание обозначения точки на местности (при наличии)
	X	Y			
1	2	3	4	5	6
н1923	610293.74	2314354.15	Аналитический метод	0.1	-
н1924	610296.38	2314347.42	Аналитический метод	0.1	-
н1925	610297.35	2314338.13	Аналитический метод	0.1	-
н1926	610294.11	2314328.74	Аналитический метод	0.1	-
н1927	610285.86	2314315.08	Аналитический метод	0.1	-
н1928	610270.09	2314292.84	Аналитический метод	0.1	-
н1929	610255.90	2314279.07	Аналитический метод	0.1	-
н1930	610247.62	2314266.24	Аналитический метод	0.1	-
н1931	610240.10	2314259.35	Аналитический метод	0.1	-
н1932	610230.97	2314248.23	Аналитический метод	0.1	-

н1933	610230.21	2314241.43	Аналитический метод	0.1	-
н1934	610232.89	2314231.30	Аналитический метод	0.1	-
н1935	610243.36	2314211.14	Аналитический метод	0.1	-
н1936	610265.07	2314174.22	Аналитический метод	0.1	-
н1937	610275.40	2314163.36	Аналитический метод	0.1	-
н1938	610282.24	2314159.23	Аналитический метод	0.1	-
н1939	610287.30	2314160.15	Аналитический метод	0.1	-
н1940	610308.30	2314172.33	Аналитический метод	0.1	-
н1941	610329.22	2314188.72	Аналитический метод	0.1	-
н1942	610343.50	2314195.70	Аналитический метод	0.1	-
н1943	610367.01	2314208.75	Аналитический метод	0.1	-
н1944	610412.33	2314235.65	Аналитический метод	0.1	-
н1945	610463.56	2314265.21	Аналитический метод	0.1	-
н1946	610514.76	2314295.59	Аналитический метод	0.1	-
н1947	610530.69	2314305.16	Аналитический метод	0.1	-
н1948	610538.27	2314307.79	Аналитический метод	0.1	-

2. Сведения о характерных точках границ объекта

Обозначение характерных точек границ	Координаты, м		Метод определения координат характерной точки	Средняя квадратическая погрешность положения характерной точки (Mt), м	Описание обозначения точки на местности (при наличии)
	X	Y			
1	2	3	4	5	6
н1949	610543.37	2314307.03	Аналитический метод	0.1	-
н1950	610551.03	2314303.76	Аналитический метод	0.1	-
н1951	610555.37	2314297.92	Аналитический метод	0.1	-
н1952	610558.02	2314290.33	Аналитический метод	0.1	-
н1953	610559.04	2314277.64	Аналитический метод	0.1	-
н1954	610558.37	2314266.63	Аналитический метод	0.1	-
н1955	610555.17	2314253.88	Аналитический метод	0.1	-
н1956	610546.19	2314230.89	Аналитический метод	0.1	-
н1957	610544.61	2314223.23	Аналитический метод	0.1	-
н1958	610543.96	2314210.53	Аналитический метод	0.1	-

н1959	610544.96	2314206.89	Аналитический метод	0.1	-
н1960	610547.26	2314193.71	Аналитический метод	0.1	-
н1961	610556.73	2314167.53	Аналитический метод	0.1	-
н1962	610573.22	2314131.79	Аналитический метод	0.1	-
н1963	610593.74	2314100.55	Аналитический метод	0.1	-
н1964	610612.92	2314070.98	Аналитический метод	0.1	-
н1965	610620.55	2314070.25	Аналитический метод	0.1	-
н1966	610631.47	2314075.49	Аналитический метод	0.1	-
н1967	610656.70	2314087.72	Аналитический метод	0.1	-
н1968	610677.75	2314095.65	Аналитический метод	0.1	-
н1969	610695.44	2314100.99	Аналитический метод	0.1	-
н1970	610717.36	2314108.09	Аналитический метод	0.1	-
н1971	610728.32	2314110.79	Аналитический метод	0.1	-
н1972	610735.12	2314110.05	Аналитический метод	0.1	-
н1973	610742.76	2314108.46	Аналитический метод	0.1	-
н1974	610747.90	2314104.31	Аналитический метод	0.1	-

2. Сведения о характерных точках границ объекта

Обозначение характерных точек границ	Координаты, м		Метод определения координат характерной точки	Средняя квадратическая погрешность положения характерной точки (Mt), м	Описание обозначения точки на местности (при наличии)
	X	Y			
1	2	3	4	5	6
н1975	610757.46	2314087.52	Аналитический метод	0.1	-
н1976	610760.90	2314084.18	Аналитический метод	0.1	-
н1977	610764.31	2314083.38	Аналитический метод	0.1	-
н1978	610773.59	2314085.22	Аналитический метод	0.1	-
н1979	610789.54	2314093.92	Аналитический метод	0.1	-
н1980	610811.45	2314101.86	Аналитический метод	0.1	-
н1981	610824.04	2314107.98	Аналитический метод	0.1	-
н1982	610832.48	2314110.64	Аналитический метод	0.1	-
н1983	610842.68	2314108.25	Аналитический метод	0.1	-
н1984	610860.63	2314096.67	Аналитический метод	0.1	-

н1985	610866.64	2314090.83	Аналитический метод	0.1	-
н1986	610870.06	2314088.34	Аналитический метод	0.1	-
н1987	610875.13	2314089.26	Аналитический метод	0.1	-
н1988	610880.97	2314095.27	Аналитический метод	0.1	-
н1989	610886.78	2314102.98	Аналитический метод	0.1	-
н1990	610887.58	2314106.38	Аналитический метод	0.1	-
н1991	610887.49	2314112.31	Аналитический метод	0.1	-
н1992	610884.83	2314120.73	Аналитический метод	0.1	-
н1993	610877.06	2314130.77	Аналитический метод	0.1	-
н1994	610869.23	2314144.21	Аналитический метод	0.1	-
н1995	610864.86	2314154.30	Аналитический метод	0.1	-
н1996	610863.03	2314163.59	Аналитический метод	0.1	-
н1997	610862.86	2314174.59	Аналитический метод	0.1	-
н1998	610865.29	2314182.25	Аналитический метод	0.1	-
н1999	610871.11	2314189.11	Аналитический метод	0.1	-
н2000	610879.46	2314196.85	Аналитический метод	0.1	-

2. Сведения о характерных точках границ объекта

Обозначение характерных точек границ	Координаты, м		Метод определения координат характерной точки	Средняя квадратическая погрешность положения характерной точки (Mt), м	Описание обозначения точки на местности (при наличии)
	X	Y			
1	2	3	4	5	6
н2001	610886.03	2314210.50	Аналитический метод	0.1	-
н2002	610886.78	2314217.28	Аналитический метод	0.1	-
н2003	610884.98	2314224.87	Аналитический метод	0.1	-
н2004	610880.64	2314231.59	Аналитический метод	0.1	-
н2005	610874.69	2314234.04	Аналитический метод	0.1	-
н2006	610867.88	2314235.63	Аналитический метод	0.1	-
н2007	610856.10	2314231.23	Аналитический метод	0.1	-
н2008	610840.11	2314224.21	Аналитический метод	0.1	-
н2009	610830.88	2314218.99	Аналитический метод	0.1	-
н2010	610822.44	2314216.33	Аналитический метод	0.1	-

н2011	610813.99	2314215.36	Аналитический метод	0.1	-
н2012	610808.06	2314216.11	Аналитический метод	0.1	-
н2013	610800.41	2314217.70	Аналитический метод	0.1	-
н2014	610795.30	2314220.17	Аналитический метод	0.1	-
н2015	610790.94	2314227.72	Аналитический метод	0.1	-
н2016	610776.23	2314250.36	Аналитический метод	0.1	-
н2017	610752.08	2314279.64	Аналитический метод	0.1	-
н2018	610736.52	2314300.58	Аналитический метод	0.1	-
н2019	610727.01	2314313.98	Аналитический метод	0.1	-
н2020	610720.90	2314326.59	Аналитический метод	0.1	-
н2021	610716.46	2314340.92	Аналитический метод	0.1	-
н2022	610714.66	2314347.67	Аналитический метод	0.1	-
н2023	610715.39	2314355.30	Аналитический метод	0.1	-
н2024	610721.23	2314361.31	Аналитический метод	0.1	-
н2025	610731.32	2314366.54	Аналитический метод	0.1	-
н2026	610744.80	2314370.97	Аналитический метод	0.1	-

2. Сведения о характерных точках границ объекта

Обозначение характерных точек границ	Координаты, м		Метод определения координат характерной точки	Средняя квадратическая погрешность положения характерной точки (Mt), м	Описание обозначения точки на местности (при наличии)
	X	Y			
1	2	3	4	5	6
н2027	610773.46	2314379.02	Аналитический метод	0.1	-
н2028	610797.91	2314386.16	Аналитический метод	0.1	-
н2029	610803.83	2314387.09	Аналитический метод	0.1	-
н2030	610807.18	2314389.68	Аналитический метод	0.1	-
н2031	610808.84	2314392.24	Аналитический метод	0.1	-
н2032	610822.37	2314393.29	Аналитический метод	0.1	-
н2033	610837.51	2314399.45	Аналитический метод	0.1	-
н2034	610848.47	2314402.99	Аналитический метод	0.1	-
н2035	610863.63	2314408.29	Аналитический метод	0.1	-
н2036	610877.16	2314410.19	Аналитический метод	0.1	-

н2037	610919.43	2314414.20	Аналитический метод	0.1	-
н2038	610931.27	2314415.23	Аналитический метод	0.1	-
н2039	610943.13	2314415.40	Аналитический метод	0.1	-
н2040	610955.84	2314414.74	Аналитический метод	0.1	-
н2041	610963.48	2314413.16	Аналитический метод	0.1	-
н2042	610973.62	2314414.16	Аналитический метод	0.1	-
н2043	610993.83	2314421.23	Аналитический метод	0.1	-
н2044	611001.41	2314424.74	Аналитический метод	0.1	-
н2045	611008.03	2314434.99	Аналитический метод	0.1	-
н2046	611007.84	2314447.69	Аналитический метод	0.1	-
н2047	611006.82	2314459.53	Аналитический метод	0.1	-
н2048	611008.39	2314468.02	Аналитический метод	0.1	-
н2049	611010.86	2314472.29	Аналитический метод	0.1	-
н2050	611019.28	2314475.80	Аналитический метод	0.1	-
н2051	611030.27	2314477.65	Аналитический метод	0.1	-
н2052	611041.23	2314480.36	Аналитический метод	0.1	-

2. Сведения о характерных точках границ объекта

Обозначение характерных точек границ	Координаты, м		Метод определения координат характерной точки	Средняя квадратическая погрешность положения характерной точки (Mt), м	Описание обозначения точки на местности (при наличии)
	X	Y			
1	2	3	4	5	6
н2053	611051.32	2314483.55	Аналитический метод	0.1	-
н2054	611051.28	2314487.28	Аналитический метод	0.1	-
н2055	611048.70	2314489.78	Аналитический метод	0.1	-
н2056	611037.71	2314489.62	Аналитический метод	0.1	-
н2057	611018.20	2314491.03	Аналитический метод	0.1	-
н2058	611003.79	2314492.50	Аналитический метод	0.1	-
н2059	610980.08	2314492.15	Аналитический метод	0.1	-
н2060	610969.07	2314492.84	Аналитический метод	0.1	-
н2061	610954.66	2314494.32	Аналитический метод	0.1	-
н2062	610942.79	2314494.99	Аналитический метод	0.1	-

н2063	610930.10	2314493.95	Аналитический метод	0.1	-
н2064	610917.66	2314493.08	Аналитический метод	0.1	-
н2065	610913.18	2314492.85	Аналитический метод	0.1	-
н2066	610896.26	2314492.60	Аналитический метод	0.1	-
н2067	610879.35	2314490.66	Аналитический метод	0.1	-
н2068	610859.07	2314487.82	Аналитический метод	0.1	-
н2069	610837.95	2314484.97	Аналитический метод	0.1	-
н2070	610814.23	2314485.46	Аналитический метод	0.1	-
н2071	610793.08	2314484.30	Аналитический метод	0.1	-
н2072	610781.19	2314486.67	Аналитический метод	0.1	-
н2073	610777.61	2314499.31	Аналитический метод	0.1	-
н2074	610776.64	2314507.77	Аналитический метод	0.1	-
н2075	610779.91	2314516.28	Аналитический метод	0.1	-
н2076	610788.17	2314529.95	Аналитический метод	0.1	-
н2077	610793.98	2314537.66	Аналитический метод	0.1	-
н2078	610798.12	2314544.49	Аналитический метод	0.1	-

2. Сведения о характерных точках границ объекта

Обозначение характерных точек границ	Координаты, м		Метод определения координат характерной точки	Средняя квадратическая погрешность положения характерной точки (Mt), м	Описание обозначения точки на местности (при наличии)
	X	Y			
1	2	3	4	5	6
н2079	611075.05	2314595.59	Аналитический метод	0.1	-
н2080	611077.89	2314577.42	Аналитический метод	0.1	-
н2081	611080.64	2314563.91	Аналитический метод	0.1	-
н2082	611083.28	2314557.18	Аналитический метод	0.1	-
н2083	611096.15	2314488.79	Аналитический метод	0.1	-
н2084	611099.65	2314480.37	Аналитический метод	0.1	-
н2085	611105.68	2314473.69	Аналитический метод	0.1	-
н2086	611114.16	2314472.13	Аналитический метод	0.1	-
н2087	611141.65	2314445.43	Аналитический метод	0.1	-
н2088	611187.90	2314410.56	Аналитический метод	0.1	-

н2089	611193.89	2314405.57	Аналитический метод	0.1	-
н2090	611202.53	2314394.69	Аналитический метод	0.1	-
н2091	611206.02	2314387.12	Аналитический метод	0.1	-
н2092	611207.19	2314365.12	Аналитический метод	0.1	-
н2093	611202.30	2314352.35	Аналитический метод	0.1	-
н2094	611191.32	2314351.35	Аналитический метод	0.1	-
н2095	611171.88	2314348.52	Аналитический метод	0.1	-
н2096	611155.82	2314346.58	Аналитический метод	0.1	-
н2097	611134.71	2314342.88	Аналитический метод	0.1	-
н2098	611126.33	2314336.83	Аналитический метод	0.1	-
н2099	611123.87	2314330.87	Аналитический метод	0.1	-
н2100	611124.82	2314324.95	Аналитический метод	0.1	-
н2101	611129.99	2314319.11	Аналитический метод	0.1	-
н2102	611141.97	2314309.96	Аналитический метод	0.1	-
н2103	611152.23	2314303.34	Аналитический метод	0.1	-
н2104	611161.58	2314300.94	Аналитический метод	0.1	-

2. Сведения о характерных точках границ объекта

Обозначение характерных точек границ	Координаты, м		Метод определения координат характерной точки	Средняя квадратическая погрешность положения характерной точки (Mt), м	Описание обозначения точки на местности (при наличии)
	X	Y			
1	2	3	4	5	6
н2105	611169.22	2314300.21	Аналитический метод	0.1	-
н2106	611173.53	2314294.35	Аналитический метод	0.1	-
н2107	611187.44	2314270.00	Аналитический метод	0.1	-
н2108	611196.04	2314260.81	Аналитический метод	0.1	-
н2109	611205.46	2314254.18	Аналитический метод	0.1	-
н2110	611217.34	2314252.66	Аналитический метод	0.1	-
н2111	611226.63	2314253.65	Аналитический метод	0.1	-
н2112	611238.42	2314258.05	Аналитический метод	0.1	-
н2113	611243.50	2314258.13	Аналитический метод	0.1	-
н2114	611251.18	2314254.01	Аналитический метод	0.1	-

н2115	611255.48	2314248.99	Аналитический метод	0.1	-
н2116	611263.35	2314233.02	Аналитический метод	0.1	-
н2117	611281.02	2314183.33	Аналитический метод	0.1	-
н2118	611308.26	2314116.00	Аналитический метод	0.1	-
н2119	611333.60	2314063.03	Аналитический метод	0.1	-
н2120	611335.53	2314058.57	Аналитический метод	0.1	-
н2121	611359.73	2314013.45	Аналитический метод	0.1	-
н2122	611364.09	2314005.06	Аналитический метод	0.1	-
н2123	611405.22	2313915.91	Аналитический метод	0.1	-
н2124	611420.05	2313886.50	Аналитический метод	0.1	-
н2125	611433.19	2313857.06	Аналитический метод	0.1	-
н2126	611443.61	2313838.58	Аналитический метод	0.1	-
н2127	611471.83	2313763.65	Аналитический метод	0.1	-
н2128	611482.32	2313741.80	Аналитический метод	0.1	-
н2129	611488.55	2313720.72	Аналитический метод	0.1	-
н2130	611526.27	2313631.51	Аналитический метод	0.1	-

2. Сведения о характерных точках границ объекта

Обозначение характерных точек границ	Координаты, м		Метод определения координат характерной точки	Средняя квадратическая погрешность положения характерной точки (Mt), м	Описание обозначения точки на местности (при наличии)
	X	Y			
1	2	3	4	5	6
н2131	611544.72	2313586.92	Аналитический метод	0.1	-
н2132	611553.42	2313570.96	Аналитический метод	0.1	-
н2133	611561.32	2313552.46	Аналитический метод	0.1	-
н2134	611564.89	2313540.65	Аналитический метод	0.1	-
н2135	611564.15	2313533.87	Аналитический метод	0.1	-
н2136	611559.14	2313528.71	Аналитический метод	0.1	-
н2137	611552.44	2313523.54	Аналитический метод	0.1	-
н2138	611539.00	2313514.85	Аналитический метод	0.1	-
н2139	611538.16	2313514.84	Аналитический метод	0.1	-
н2140	611528.90	2313510.48	Аналитический метод	0.1	-

н2141	611510.46	2313499.20	Аналитический метод	0.1	-
н2142	611497.02	2313492.23	Аналитический метод	0.1	-
н2143	611447.34	2313472.86	Аналитический метод	0.1	-
н2144	611434.76	2313465.91	Аналитический метод	0.1	-
н2145	611428.09	2313458.19	Аналитический метод	0.1	-
н2146	611423.18	2313446.26	Аналитический метод	0.1	-
н2147	611419.95	2313436.05	Аналитический метод	0.1	-
н2148	611420.16	2313421.66	Аналитический метод	0.1	-
н2149	611425.37	2313413.26	Аналитический метод	0.1	-
н2150	611434.87	2313400.71	Аналитический метод	0.1	-
н2151	611452.12	2313379.80	Аналитический метод	0.1	-
н2152	611465.08	2313362.21	Аналитический метод	0.1	-
н2153	611473.00	2313342.01	Аналитический метод	0.1	-
н2154	611486.05	2313318.49	Аналитический метод	0.1	-
н2155	611493.97	2313297.44	Аналитический метод	0.1	-
н2156	611511.38	2313265.52	Аналитический метод	0.1	-

2. Сведения о характерных точках границ объекта

Обозначение характерных точек границ	Координаты, м		Метод определения координат характерной точки	Средняя квадратическая погрешность положения характерной точки (Mt), м	Описание обозначения точки на местности (при наличии)
	X	Y			
1	2	3	4	5	6
н2157	611516.65	2313252.90	Аналитический метод	0.1	-
н2158	611527.13	2313231.89	Аналитический метод	0.1	-
н2159	611536.77	2313210.02	Аналитический метод	0.1	-
н2160	611549.88	2313182.27	Аналитический метод	0.1	-
н2161	611554.38	2313163.71	Аналитический метод	0.1	-
н2162	611557.94	2313151.92	Аналитический метод	0.1	-
н2163	611558.11	2313138.91	Аналитический метод	0.1	-
н2164	611378.36	2313153.81	Аналитический метод	0.1	-
н2165	611192.27	2313132.44	Аналитический метод	0.1	-
н2166	610908.58	2313100.09	Аналитический метод	0.1	-

н2167	610902.44	2313115.90	Аналитический метод	0.1	-
н2168	610893.00	2313125.92	Аналитический метод	0.1	-
н2169	610883.66	2313126.65	Аналитический метод	0.1	-
н2170	610878.60	2313125.71	Аналитический метод	0.1	-
н2171	610862.70	2313111.95	Аналитический метод	0.1	-
н2172	610842.49	2313086.22	Аналитический метод	0.1	-
н2173	610764.77	2313069.92	Аналитический метод	0.1	-
н2174	610770.74	2313174.40	Аналитический метод	0.1	-
н2175	610725.42	2313175.80	Аналитический метод	0.1	-
н1776	610701.49	2313176.55	Аналитический метод	0.1	-
н2176	611070.33	2314173.44	Аналитический метод	0.1	-
н2177	611066.88	2314177.62	Аналитический метод	0.1	-
н2178	611066.84	2314180.16	Аналитический метод	0.1	-
н2179	611069.34	2314183.58	Аналитический метод	0.1	-
н2180	611076.93	2314185.39	Аналитический метод	0.1	-
н2181	611086.22	2314187.21	Аналитический метод	0.1	-

2. Сведения о характерных точках границ объекта

Обозначение характерных точек границ	Координаты, м		Метод определения координат характерной точки	Средняя квадратическая погрешность положения характерной точки (Mt), м	Описание обозначения точки на местности (при наличии)
	X	Y			
1	2	3	4	5	6
н2182	611092.99	2314186.47	Аналитический метод	0.1	-
н2183	611098.11	2314184.01	Аналитический метод	0.1	-
н2184	611102.51	2314173.06	Аналитический метод	0.1	-
н2185	611102.56	2314169.67	Аналитический метод	0.1	-
н2186	611098.37	2314166.23	Аналитический метод	0.1	-
н2187	611091.64	2314163.59	Аналитический метод	0.1	-
н2188	611085.71	2314163.51	Аналитический метод	0.1	-
н2189	611078.06	2314165.93	Аналитический метод	0.1	-
н2176	611070.33	2314173.44	Аналитический метод	0.1	-
н2190	611029.86	2313419.27	Аналитический метод	0.1	-

н2191	611027.37	2313415.00	Аналитический метод	0.1	-
н2192	611022.36	2313411.54	Аналитический метод	0.1	-
н2193	611009.69	2313408.81	Аналитический метод	0.1	-
н2194	611002.96	2313405.32	Аналитический метод	0.1	-
н2195	610989.51	2313400.04	Аналитический метод	0.1	-
н2196	610984.41	2313400.82	Аналитический метод	0.1	-
н2197	610977.57	2313404.09	Аналитический метод	0.1	-
н2198	610971.57	2313409.93	Аналитический метод	0.1	-
н2199	610956.99	2313422.42	Аналитический метод	0.1	-
н2200	610926.86	2313455.85	Аналитический метод	0.1	-
н2201	610924.27	2313459.20	Аналитический метод	0.1	-
н2202	610924.24	2313461.74	Аналитический метод	0.1	-
н2203	610926.71	2313466.00	Аналитический метод	0.1	-
н2204	610930.90	2313468.60	Аналитический метод	0.1	-
н2205	610936.84	2313468.69	Аналитический метод	0.1	-
н2206	610942.78	2313467.93	Аналитический метод	0.1	-

2. Сведения о характерных точках границ объекта

Обозначение характерных точек границ	Координаты, м		Метод определения координат характерной точки	Средняя квадратическая погрешность положения характерной точки (Mt), м	Описание обозначения точки на местности (при наличии)
	X	Y			
1	2	3	4	5	6
н2207	610949.59	2313465.50	Аналитический метод	0.1	-
н2208	610958.06	2313464.78	Аналитический метод	0.1	-
н2209	610969.94	2313463.25	Аналитический метод	0.1	-
н2210	610981.78	2313463.43	Аналитический метод	0.1	-
н2211	610995.38	2313459.40	Аналитический метод	0.1	-
н2212	611001.37	2313456.95	Аналитический метод	0.1	-
н2213	611010.79	2313449.47	Аналитический метод	0.1	-
н2214	611027.14	2313431.08	Аналитический метод	0.1	-
н2215	611029.74	2313427.73	Аналитический метод	0.1	-
н2190	611029.86	2313419.27	Аналитический метод	0.1	-

н2216	610991.61	2313543.17	Аналитический метод	0.1	-
н2217	610982.35	2313540.49	Аналитический метод	0.1	-
н2218	610967.93	2313541.13	Аналитический метод	0.1	-
н2219	610949.29	2313542.53	Аналитический метод	0.1	-
н2220	610934.00	2313546.55	Аналитический метод	0.1	-
н2221	610917.79	2313553.92	Аналитический метод	0.1	-
н2222	610897.35	2313562.09	Аналитический метод	0.1	-
н2223	610861.43	2313586.11	Аналитический метод	0.1	-
н2224	610852.81	2313596.15	Аналитический метод	0.1	-
н2225	610832.89	2313626.33	Аналитический метод	0.1	-
н2226	610831.90	2313636.48	Аналитический метод	0.1	-
н2227	610835.15	2313645.84	Аналитический метод	0.1	-
н2228	610844.34	2313653.60	Аналитический метод	0.1	-
н2229	610858.64	2313660.59	Аналитический метод	0.1	-
н2230	610866.98	2313668.33	Аналитический метод	0.1	-
н2231	610886.26	2313681.31	Аналитический метод	0.1	-

2. Сведения о характерных точках границ объекта

Обозначение характерных точек границ	Координаты, м		Метод определения координат характерной точки	Средняя квадратическая погрешность положения характерной точки (Mt), м	Описание обозначения точки на местности (при наличии)
	X	Y			
1	2	3	4	5	6
н2232	610894.65	2313686.51	Аналитический метод	0.1	-
н2233	610900.57	2313687.45	Аналитический метод	0.1	-
н2234	610905.66	2313686.68	Аналитический метод	0.1	-
н2235	610912.49	2313682.55	Аналитический метод	0.1	-
н2236	610917.67	2313675.85	Аналитический метод	0.1	-
н2237	610924.57	2313667.48	Аналитический метод	0.1	-
н2238	610934.92	2313654.95	Аналитический метод	0.1	-
н2239	610947.85	2313639.89	Аналитический метод	0.1	-
н2240	610956.44	2313631.55	Аналитический метод	0.1	-
н2241	610962.55	2313618.94	Аналитический метод	0.1	-

н2242	610977.27	2313597.14	Аналитический метод	0.1	-
н2243	610987.66	2313581.21	Аналитический метод	0.1	-
н2244	610994.58	2313572.00	Аналитический метод	0.1	-
н2245	610999.82	2313561.07	Аналитический метод	0.1	-
н2246	611000.74	2313555.15	Аналитический метод	0.1	-
н2247	610996.65	2313545.78	Аналитический метод	0.1	-
н2216	610991.61	2313543.17	Аналитический метод	0.1	-
н2248	610607.56	2314032.80	Аналитический метод	0.1	-
н2249	610618.06	2314010.09	Аналитический метод	0.1	-
н2250	610619.86	2314002.50	Аналитический метод	0.1	-
н2251	610619.18	2313991.49	Аналитический метод	0.1	-
н2252	610616.72	2313986.37	Аналитический метод	0.1	-
н2253	610594.10	2313969.95	Аналитический метод	0.1	-
н2254	610577.39	2313954.46	Аналитический метод	0.1	-
н2255	610544.70	2313931.96	Аналитический метод	0.1	-
н2256	610530.49	2313919.89	Аналитический метод	0.1	-

2. Сведения о характерных точках границ объекта

Обозначение характерных точек границ	Координаты, м		Метод определения координат характерной точки	Средняя квадратическая погрешность положения характерной точки (Mt), м	Описание обозначения точки на местности (при наличии)
	X	Y			
1	2	3	4	5	6
н2257	610501.92	2313904.23	Аналитический метод	0.1	-
н2258	610492.63	2313903.25	Аналитический метод	0.1	-
н2259	610483.25	2313907.34	Аналитический метод	0.1	-
н2260	610470.36	2313919.85	Аналитический метод	0.1	-
н2261	610454.82	2313940.80	Аналитический метод	0.1	-
н2262	610435.70	2313973.54	Аналитический метод	0.1	-
н2263	610428.78	2313982.74	Аналитический метод	0.1	-
н2264	610420.91	2313999.55	Аналитический метод	0.1	-
н2265	610383.59	2314060.82	Аналитический метод	0.1	-
н2266	610360.28	2314092.66	Аналитический метод	0.1	-

н2267	610361.04	2314097.76	Аналитический метод	0.1	-
н2268	610361.82	2314101.99	Аналитический метод	0.1	-
н2269	610368.51	2314108.02	Аналитический метод	0.1	-
н2270	610384.48	2314115.87	Аналитический метод	0.1	-
н2271	610439.87	2314149.70	Аналитический метод	0.1	-
н2272	610465.91	2314162.81	Аналитический метод	0.1	-
н2273	610483.53	2314174.08	Аналитический метод	0.1	-
н2274	610502.86	2314183.66	Аналитический метод	0.1	-
н2275	610523.05	2314194.15	Аналитический метод	0.1	-
н2276	610526.52	2314192.36	Аналитический метод	0.1	-
н2277	610544.78	2314157.81	Аналитический метод	0.1	-
н2278	610597.10	2314052.12	Аналитический метод	0.1	-
н2248	610607.56	2314032.80	Аналитический метод	0.1	-
н2279	611252.29	2314005.93	Аналитический метод	0.1	-
н2280	611255.78	2314000.90	Аналитический метод	0.1	-
н2281	611261.02	2313990.84	Аналитический метод	0.1	-

2. Сведения о характерных точках границ объекта

Обозначение характерных точек границ	Координаты, м		Метод определения координат характерной точки	Средняя квадратическая погрешность положения характерной точки (Mt), м	Описание обозначения точки на местности (при наличии)
	X	Y			
1	2	3	4	5	6
н2282	611296.53	2313936.32	Аналитический метод	0.1	-
н2283	611313.12	2313903.54	Аналитический метод	0.1	-
н2284	611340.00	2313859.90	Аналитический метод	0.1	-
н2285	611362.62	2313819.60	Аналитический метод	0.1	-
н2286	611371.39	2313799.42	Аналитический метод	0.1	-
н2287	611369.77	2313794.31	Аналитический метод	0.1	-
н2288	611358.96	2313781.45	Аналитический метод	0.1	-
н2289	611352.34	2313770.34	Аналитический метод	0.1	-
н2290	611341.48	2313760.03	Аналитический метод	0.1	-
н2291	611328.09	2313750.51	Аналитический метод	0.1	-

н2292	611297.26	2313716.19	Аналитический метод	0.1	-
н2293	611278.03	2313699.82	Аналитический метод	0.1	-
н2294	611271.41	2313689.55	Аналитический метод	0.1	-
н2295	611270.73	2313678.54	Аналитический метод	0.1	-
н2296	611278.78	2313649.87	Аналитический метод	0.1	-
н2297	611278.91	2313640.55	Аналитический метод	0.1	-
н2298	611277.31	2313633.76	Аналитический метод	0.1	-
н2299	611273.99	2313629.49	Аналитический метод	0.1	-
н2300	611268.95	2313627.71	Аналитический метод	0.1	-
н2301	611263.01	2313627.62	Аналитический метод	0.1	-
н2302	611257.91	2313629.24	Аналитический метод	0.1	-
н2303	611246.74	2313640.08	Аналитический метод	0.1	-
н2304	611220.70	2313682.87	Аналитический метод	0.1	-
н2305	611204.44	2313694.49	Аналитический метод	0.1	-
н2306	611184.70	2313711.98	Аналитический метод	0.1	-
н2307	611164.88	2313735.39	Аналитический метод	0.1	-

2. Сведения о характерных точках границ объекта

Обозначение характерных точек границ	Координаты, м		Метод определения координат характерной точки	Средняя квадратическая погрешность положения характерной точки (Mt), м	Описание обозначения точки на местности (при наличии)
	X	Y			
1	2	3	4	5	6
н2308	611145.94	2313757.13	Аналитический метод	0.1	-
н2309	611131.31	2313773.00	Аналитический метод	0.1	-
н2310	611097.02	2313801.27	Аналитический метод	0.1	-
н2311	611082.47	2313811.22	Аналитический метод	0.1	-
н2312	611043.88	2313786.92	Аналитический метод	0.1	-
н2313	610983.97	2313747.07	Аналитический метод	0.1	-
н2314	610954.36	2313729.11	Аналитический метод	0.1	-
н2315	610941.08	2313727.64	Аналитический метод	0.1	-
н2316	610941.01	2313727.61	Аналитический метод	0.1	-
н2317	610936.33	2313730.32	Аналитический метод	0.1	-

н2318	610932.89	2313733.67	Аналитический метод	0.1	-
н2319	610931.95	2313740.41	Аналитический метод	0.1	-
н2320	610936.86	2313751.50	Аналитический метод	0.1	-
н2321	610944.32	2313762.61	Аналитический метод	0.1	-
н2322	610970.75	2313807.88	Аналитический метод	0.1	-
н2323	610974.01	2313816.39	Аналитический метод	0.1	-
н2324	610974.70	2313826.56	Аналитический метод	0.1	-
н2325	610974.54	2313837.57	Аналитический метод	0.1	-
н2326	610976.12	2313845.21	Аналитический метод	0.1	-
н2327	610981.08	2313852.90	Аналитический метод	0.1	-
н2328	610996.15	2313864.14	Аналитический метод	0.1	-
н2329	611009.60	2313871.96	Аналитический метод	0.1	-
н2330	611024.77	2313876.41	Аналитический метод	0.1	-
н2331	611042.42	2313885.14	Аналитический метод	0.1	-
н2332	611066.84	2313894.82	Аналитический метод	0.1	-
н2333	611084.47	2313904.40	Аналитический метод	0.1	-

2. Сведения о характерных точках границ объекта

Обозначение характерных точек границ	Координаты, м		Метод определения координат характерной точки	Средняя квадратическая погрешность положения характерной точки (Mt), м	Описание обозначения точки на местности (при наличии)
	X	Y			
1	2	3	4	5	6
н2334	611108.86	2313915.76	Аналитический метод	0.1	-
н2335	611123.11	2313926.13	Аналитический метод	0.1	-
н2336	611131.41	2313936.41	Аналитический метод	0.1	-
н2337	611133.02	2313942.37	Аналитический метод	0.1	-
н2338	611132.91	2313949.99	Аналитический метод	0.1	-
н2339	611125.04	2313966.80	Аналитический метод	0.1	-
н2340	611115.51	2313981.06	Аналитический метод	0.1	-
н2341	611108.49	2313997.89	Аналитический метод	0.1	-
н2342	611103.03	2314024.06	Аналитический метод	0.1	-
н2343	611095.07	2314045.95	Аналитический метод	0.1	-

н2344	611090.55	2314066.20	Аналитический метод	0.1	-
н2345	611086.19	2314074.61	Аналитический метод	0.1	-
н2346	611078.49	2314079.58	Аналитический метод	0.1	-
н2347	611066.59	2314082.78	Аналитический метод	0.1	-
н2348	611050.47	2314084.24	Аналитический метод	0.1	-
н2349	611035.20	2314086.55	Аналитический метод	0.1	-
н2350	611030.94	2314089.03	Аналитический метод	0.1	-
н2351	611027.49	2314093.21	Аналитический метод	0.1	-
н2352	611027.42	2314097.44	Аналитический метод	0.1	-
н2353	611028.42	2314104.06	Аналитический метод	0.1	-
н2354	611036.62	2314105.20	Аналитический метод	0.1	-
н2355	611050.11	2314108.79	Аналитический метод	0.1	-
н2356	611061.88	2314114.89	Аналитический метод	0.1	-
н2357	611086.04	2314141.49	Аналитический метод	0.1	-
н2358	611095.17	2314153.48	Аналитический метод	0.1	-
н2359	611106.91	2314162.12	Аналитический метод	0.1	-

2. Сведения о характерных точках границ объекта

Обозначение характерных точек границ	Координаты, м		Метод определения координат характерной точки	Средняя квадратическая погрешность положения характерной точки (Mt), м	Описание обозначения точки на местности (при наличии)
	X	Y			
1	2	3	4	5	6
н2360	611121.17	2314170.80	Аналитический метод	0.1	-
н2361	611133.81	2314175.22	Аналитический метод	0.1	-
н2362	611163.37	2314179.90	Аналитический метод	0.1	-
н2363	611172.65	2314182.57	Аналитический метод	0.1	-
н2364	611203.87	2314189.81	Аналитический метод	0.1	-
н2365	611208.09	2314190.72	Аналитический метод	0.1	-
н2366	611214.86	2314190.82	Аналитический метод	0.1	-
н2367	611218.28	2314189.17	Аналитический метод	0.1	-
н2368	611229.65	2314164.79	Аналитический метод	0.1	-
н2369	611236.72	2314143.72	Аналитический метод	0.1	-

н2370	611242.97	2314121.80	Аналитический метод	0.1	-
н2371	611245.72	2314108.29	Аналитический метод	0.1	-
н2372	611243.25	2314103.18	Аналитический метод	0.1	-
н2373	611237.37	2314099.71	Аналитический метод	0.1	-
н2374	611223.02	2314096.96	Аналитический метод	0.1	-
н2375	611212.04	2314095.09	Аналитический метод	0.1	-
н2376	611211.29	2314088.31	Аналитический метод	0.1	-
н2377	611213.99	2314077.34	Аналитический метод	0.1	-
н2378	611224.49	2314054.64	Аналитический метод	0.1	-
н2379	611241.89	2314023.57	Аналитический метод	0.1	-
н2380	611252.32	2314005.95	Аналитический метод	0.1	-
н2279	611252.29	2314005.93	Аналитический метод	0.1	-
н2381	618488.19	2312523.49	Аналитический метод	0.1	-
н2382	618481.92	2312537.15	Аналитический метод	0.1	-
н2383	618467.83	2312548.50	Аналитический метод	0.1	-
н2384	618449.73	2312563.08	Аналитический метод	0.1	-

2. Сведения о характерных точках границ объекта

Обозначение характерных точек границ	Координаты, м		Метод определения координат характерной точки	Средняя квадратическая погрешность положения характерной точки (Mt), м	Описание обозначения точки на местности (при наличии)
	X	Y			
1	2	3	4	5	6
н2385	618442.02	2312569.72	Аналитический метод	0.1	-
н2386	618421.54	2312578.76	Аналитический метод	0.1	-
н2387	618399.26	2312597.88	Аналитический метод	0.1	-
н2388	618407.67	2312602.25	Аналитический метод	0.1	-
н2389	618413.44	2312611.64	Аналитический метод	0.1	-
н2390	618415.84	2312620.99	Аналитический метод	0.1	-
н2391	618416.57	2312629.48	Аналитический метод	0.1	-
н2392	618422.34	2312639.72	Аналитический метод	0.1	-
н2393	618424.74	2312649.92	Аналитический метод	0.1	-
н2394	618429.68	2312659.30	Аналитический метод	0.1	-

н2395	618435.50	2312666.17	Аналитический метод	0.1	-
н2396	618449.65	2312683.31	Аналитический метод	0.1	-
н2397	618454.61	2312691.86	Аналитический метод	0.1	-
н2398	618456.99	2312701.20	Аналитический метод	0.1	-
н2399	618478.60	2312709.91	Аналитический метод	0.1	-
н2400	618490.41	2312723.93	Аналитический метод	0.1	-
н2401	618412.90	2312795.90	Аналитический метод	0.1	-
н2402	618391.11	2312795.16	Аналитический метод	0.1	-
н2403	618363.07	2312794.05	Аналитический метод	0.1	-
н2404	618353.90	2312786.14	Аналитический метод	0.1	-
н2405	618352.42	2312786.85	Аналитический метод	0.1	-
н2406	618344.00	2312784.21	Аналитический метод	0.1	-
н2407	618337.32	2312778.16	Аналитический метод	0.1	-
н2408	618331.52	2312768.76	Аналитический метод	0.1	-
н2409	618321.50	2312761.00	Аналитический метод	0.1	-
н2410	618314.86	2312750.73	Аналитический метод	0.1	-

2. Сведения о характерных точках границ объекта

Обозначение характерных точек границ	Координаты, м		Метод определения координат характерной точки	Средняя квадратическая погрешность положения характерной точки (Mt), м	Описание обозначения точки на местности (при наличии)
	X	Y			
1	2	3	4	5	6
н2411	618296.50	2312733.52	Аналитический метод	0.1	-
н2412	618277.27	2312715.46	Аналитический метод	0.1	-
н2413	618260.51	2312704.21	Аналитический метод	0.1	-
н2414	618249.55	2312702.35	Аналитический метод	0.1	-
н2415	618240.19	2312703.92	Аналитический метод	0.1	-
н2416	618224.06	2312707.07	Аналитический метод	0.1	-
н2417	618214.67	2312712.84	Аналитический метод	0.1	-
н2418	618206.16	2312715.27	Аналитический метод	0.1	-
н2419	618183.18	2312724.23	Аналитический метод	0.1	-
н2420	618167.07	2312725.68	Аналитический метод	0.1	-

н2421	618156.91	2312725.54	Аналитический метод	0.1	-
н2422	618145.98	2312720.29	Аналитический метод	0.1	-
н2423	618132.48	2312716.70	Аналитический метод	0.1	-
н2424	618121.47	2312716.54	Аналитический метод	0.1	-
н2425	618113.78	2312721.51	Аналитический метод	0.1	-
н2426	618107.70	2312732.43	Аналитический метод	0.1	-
н2427	618102.45	2312743.35	Аналитический метод	0.1	-
н2428	618096.41	2312750.05	Аналитический метод	0.1	-
н2429	618087.88	2312754.15	Аналитический метод	0.1	-
н2430	618074.28	2312758.17	Аналитический метод	0.1	-
н2431	618063.30	2312757.18	Аналитический метод	0.1	-
н2432	618053.23	2312751.09	Аналитический метод	0.1	-
н2433	618045.72	2312742.50	Аналитический метод	0.1	-
н2434	618038.11	2312742.39	Аналитический метод	0.1	-
н2435	618040.77	2312733.99	Аналитический метод	0.1	-
н2436	618048.54	2312723.93	Аналитический метод	0.1	-

2. Сведения о характерных точках границ объекта

Обозначение характерных точек границ	Координаты, м		Метод определения координат характерной точки	Средняя квадратическая погрешность положения характерной точки (Mt), м	Описание обозначения точки на местности (при наличии)
	X	Y			
1	2	3	4	5	6
н2437	618057.17	2312713.06	Аналитический метод	0.1	-
н2438	618060.65	2312706.32	Аналитический метод	0.1	-
н2439	618061.64	2312697.88	Аналитический метод	0.1	-
н2440	618088.72	2312697.44	Аналитический метод	0.1	-
н2441	618100.54	2312701.01	Аналитический метод	0.1	-
н2442	618112.39	2312700.33	Аналитический метод	0.1	-
н2443	618115.02	2312694.44	Аналитический метод	0.1	-
н2444	618115.11	2312688.50	Аналитический метод	0.1	-
н2445	618113.58	2312677.48	Аналитический метод	0.1	-
н2446	618113.78	2312663.94	Аналитический метод	0.1	-

н2447	618107.19	2312651.98	Аналитический метод	0.1	-
н2448	618102.13	2312650.23	Аналитический метод	0.1	-
н2449	618094.52	2312650.10	Аналитический метод	0.1	-
н2450	618086.91	2312649.13	Аналитический метод	0.1	-
н2451	618083.68	2312638.92	Аналитический метод	0.1	-
н2452	618076.99	2312632.07	Аналитический метод	0.1	-
н2453	618066.91	2312626.84	Аналитический метод	0.1	-
н2454	618059.38	2312621.65	Аналитический метод	0.1	-
н2455	618055.25	2312614.80	Аналитический метод	0.1	-
н2456	618054.52	2312607.17	Аналитический метод	0.1	-
н2457	618058.23	2312585.21	Аналитический метод	0.1	-
н2458	618057.54	2312574.19	Аналитический метод	0.1	-
н2459	618055.16	2312564.00	Аналитический метод	0.1	-
н2460	618049.36	2312555.45	Аналитический метод	0.1	-
н2461	618036.76	2312548.47	Аналитический метод	0.1	-
н2462	618035.10	2312545.92	Аналитический метод	0.1	-

2. Сведения о характерных точках границ объекта

Обозначение характерных точек границ	Координаты, м		Метод определения координат характерной точки	Средняя квадратическая погрешность положения характерной точки (Mt), м	Описание обозначения точки на местности (при наличии)
	X	Y			
1	2	3	4	5	6
н2463	618036.10	2312534.94	Аналитический метод	0.1	-
н2464	618040.79	2312504.53	Аналитический метод	0.1	-
н2465	618043.48	2312494.40	Аналитический метод	0.1	-
н2466	618054.19	2312457.30	Аналитический метод	0.1	-
н2467	618060.32	2312443.84	Аналитический метод	0.1	-
н2468	618063.24	2312418.49	Аналитический метод	0.1	-
н2469	618066.79	2312406.69	Аналитический метод	0.1	-
н2470	618068.88	2312380.46	Аналитический метод	0.1	-
н2471	618065.63	2312370.27	Аналитический метод	0.1	-
н2472	618061.50	2312364.27	Аналитический метод	0.1	-

н2473	618053.99	2312356.55	Аналитический метод	0.1	-
н2474	618047.30	2312351.36	Аналитический метод	0.1	-
н2475	618033.03	2312343.53	Аналитический метод	0.1	-
н2476	618024.62	2312339.17	Аналитический метод	0.1	-
н2477	618012.16	2312333.47	Аналитический метод	0.1	-
н2478	617990.55	2312323.76	Аналитический метод	0.1	-
н2479	617960.06	2312415.23	Аналитический метод	0.1	-
н2480	617919.41	2312386.78	Аналитический метод	0.1	-
н2481	617900.79	2312373.91	Аналитический метод	0.1	-
н2482	617671.41	2312659.16	Аналитический метод	0.1	-
н2483	617475.06	2312911.54	Аналитический метод	0.1	-
н2484	617350.24	2313071.82	Аналитический метод	0.1	-
н2485	617417.33	2313189.71	Аналитический метод	0.1	-
н2486	617152.86	2313334.63	Аналитический метод	0.1	-
н2487	617084.94	2313426.08	Аналитический метод	0.1	-
н2488	616852.31	2313603.11	Аналитический метод	0.1	-

2. Сведения о характерных точках границ объекта

Обозначение характерных точек границ	Координаты, м		Метод определения координат характерной точки	Средняя квадратическая погрешность положения характерной точки (Mt), м	Описание обозначения точки на местности (при наличии)
	X	Y			
1	2	3	4	5	6
н2489	616843.44	2313609.41	Аналитический метод	0.1	-
н2490	616869.67	2313654.77	Аналитический метод	0.1	-
н2491	616883.98	2313661.76	Аналитический метод	0.1	-
н2492	616890.62	2313670.34	Аналитический метод	0.1	-
н2493	616879.50	2313677.77	Аналитический метод	0.1	-
н2494	616873.44	2313686.15	Аналитический метод	0.1	-
н2495	616876.70	2313694.67	Аналитический метод	0.1	-
н2496	616882.55	2313700.68	Аналитический метод	0.1	-
н2497	616887.62	2313701.60	Аналитический метод	0.1	-
н2498	616899.50	2313699.25	Аналитический метод	0.1	-

н2499	616910.52	2313697.70	Аналитический метод	0.1	-
н2500	616921.27	2313715.64	Аналитический метод	0.1	-
н2501	616932.04	2313731.06	Аналитический метод	0.1	-
н2502	616942.77	2313750.68	Аналитический метод	0.1	-
н2503	616948.55	2313760.94	Аналитический метод	0.1	-
н2504	616954.96	2313784.72	Аналитический метод	0.1	-
н2505	616954.83	2313793.20	Аналитический метод	0.1	-
н2506	616955.05	2313802.51	Аналитический метод	0.1	-
н2507	616933.35	2313814.04	Аналитический метод	0.1	-
н2508	616929.87	2313820.78	Аналитический метод	0.1	-
н2509	616934.01	2313827.60	Аналитический метод	0.1	-
н2510	616941.51	2313836.19	Аналитический метод	0.1	-
н2511	616948.12	2313845.59	Аналитический метод	0.1	-
н2512	616953.05	2313856.68	Аналитический метод	0.1	-
н2513	616952.08	2313865.97	Аналитический метод	0.1	-
н2514	616946.00	2313875.21	Аналитический метод	0.1	-

2. Сведения о характерных точках границ объекта

Обозначение характерных точек границ	Координаты, м		Метод определения координат характерной точки	Средняя квадратическая погрешность положения характерной точки (Mt), м	Описание обозначения точки на местности (при наличии)
	X	Y			
1	2	3	4	5	6
н2515	616935.73	2313882.67	Аналитический метод	0.1	-
н2516	616925.53	2313885.90	Аналитический метод	0.1	-
н2517	616905.05	2313895.75	Аналитический метод	0.1	-
н2518	616894.79	2313902.38	Аналитический метод	0.1	-
н2519	616882.13	2313900.49	Аналитический метод	0.1	-
н2520	616872.87	2313896.14	Аналитический метод	0.1	-
н2521	616865.42	2313885.02	Аналитический метод	0.1	-
н2522	616858.19	2313876.39	Аналитический метод	0.1	-
н2523	616852.13	2313867.88	Аналитический метод	0.1	-
н2524	616840.36	2313862.63	Аналитический метод	0.1	-

н2525	616830.15	2313865.86	Аналитический метод	0.1	-
н2526	616813.00	2313879.15	Аналитический метод	0.1	-
н2527	616806.99	2313885.84	Аналитический метод	0.1	-
н2528	616805.24	2313898.84	Аналитический метод	0.1	-
н2529	616758.70	2313935.73	Аналитический метод	0.1	-
н2530	616721.28	2313901.52	Аналитический метод	0.1	-
н2531	616767.27	2313867.30	Аналитический метод	0.1	-
н2532	616795.08	2313842.15	Аналитический метод	0.1	-
н2533	616801.75	2313832.93	Аналитический метод	0.1	-
н2534	616793.91	2313817.55	Аналитический метод	0.1	-
н2535	616771.78	2313804.04	Аналитический метод	0.1	-
н2536	616749.13	2313791.00	Аналитический метод	0.1	-
н2537	616725.59	2313779.63	Аналитический метод	0.1	-
н2538	616705.39	2313770.87	Аналитический метод	0.1	-
н2539	616696.95	2313769.05	Аналитический метод	0.1	-
н2540	616687.64	2313768.91	Аналитический метод	0.1	-

2. Сведения о характерных точках границ объекта

Обозначение характерных точек границ	Координаты, м		Метод определения координат характерной точки	Средняя квадратическая погрешность положения характерной точки (Mt), м	Описание обозначения точки на местности (при наличии)
	X	Y			
1	2	3	4	5	6
н2541	616677.51	2313766.23	Аналитический метод	0.1	-
н2542	616650.15	2313792.96	Аналитический метод	0.1	-
н2543	616623.41	2313838.41	Аналитический метод	0.1	-
н2544	616589.72	2313869.97	Аналитический метод	0.1	-
н2545	616546.48	2313892.57	Аналитический метод	0.1	-
н2546	616541.77	2313896.28	Аналитический метод	0.1	-
н2547	616543.20	2313846.97	Аналитический метод	0.1	-
н2548	616429.82	2313955.29	Аналитический метод	0.1	-
н2549	616402.97	2314049.57	Аналитический метод	0.1	-
н2550	616388.02	2314104.00	Аналитический метод	0.1	-

н2551	616384.51	2314111.57	Аналитический метод	0.1	-
н2552	616379.05	2314137.73	Аналитический метод	0.1	-
н2553	616371.97	2314158.81	Аналитический метод	0.1	-
н2554	616364.77	2314186.63	Аналитический метод	0.1	-
н2555	616362.89	2314200.17	Аналитический метод	0.1	-
н2556	616367.00	2314207.84	Аналитический метод	0.1	-
н2557	616377.98	2314210.55	Аналитический метод	0.1	-
н2558	616397.39	2314214.22	Аналитический метод	0.1	-
н2559	616408.38	2314215.23	Аналитический метод	0.1	-
н2560	616428.67	2314218.06	Аналитический метод	0.1	-
н2561	616440.49	2314219.09	Аналитический метод	0.1	-
н2562	616450.61	2314223.47	Аналитический метод	0.1	-
н2563	616449.69	2314227.70	Аналитический метод	0.1	-
н2564	616454.65	2314236.22	Аналитический метод	0.1	-
н2565	616463.80	2314246.53	Аналитический метод	0.1	-
н2566	616460.33	2314252.41	Аналитический метод	0.1	-

2. Сведения о характерных точках границ объекта

Обозначение характерных точек границ	Координаты, м		Метод определения координат характерной точки	Средняя квадратическая погрешность положения характерной точки (Mt), м	Описание обозначения точки на местности (при наличии)
	X	Y			
1	2	3	4	5	6
н2567	616455.20	2314255.72	Аналитический метод	0.1	-
н2568	616440.69	2314263.96	Аналитический метод	0.1	-
н2569	616432.14	2314268.08	Аналитический метод	0.1	-
н2570	616434.61	2314274.03	Аналитический метод	0.1	-
н2571	616441.36	2314275.84	Аналитический метод	0.1	-
н2572	616450.67	2314275.13	Аналитический метод	0.1	-
н2573	616461.70	2314274.43	Аналитический метод	0.1	-
н2574	616469.23	2314280.48	Аналитический метод	0.1	-
н2575	616480.18	2314284.04	Аналитический метод	0.1	-
н2576	616488.80	2314274.01	Аналитический метод	0.1	-

н2577	616493.95	2314269.00	Аналитический метод	0.1	-
н2578	616499.12	2314263.13	Аналитический метод	0.1	-
н2579	616505.94	2314259.00	Аналитический метод	0.1	-
н2580	616529.40	2314276.30	Аналитический метод	0.1	-
н2581	616532.68	2314283.96	Аналитический метод	0.1	-
н2582	616524.04	2314294.83	Аналитический метод	0.1	-
н2583	616512.98	2314298.91	Аналитический метод	0.1	-
н2584	616502.79	2314300.44	Аналитический метод	0.1	-
н2585	616496.87	2314301.20	Аналитический метод	0.1	-
н2586	616495.89	2314309.67	Аналитический метод	0.1	-
н2587	616500.87	2314316.51	Аналитический метод	0.1	-
н2588	616510.10	2314320.88	Аналитический метод	0.1	-
н2589	616526.08	2314329.60	Аналитический метод	0.1	-
н2590	616534.63	2314322.94	Аналитический метод	0.1	-
н2591	616543.54	2314293.42	Аналитический метод	0.1	-
н2592	616544.53	2314284.14	Аналитический метод	0.1	-

2. Сведения о характерных точках границ объекта

Обозначение характерных точек границ	Координаты, м		Метод определения координат характерной точки	Средняя квадратическая погрешность положения характерной точки (Mt), м	Описание обозначения точки на местности (при наличии)
	X	Y			
1	2	3	4	5	6
н2593	616560.43	2314297.07	Аналитический метод	0.1	-
н2594	616576.34	2314308.32	Аналитический метод	0.1	-
н2595	616589.70	2314320.36	Аналитический метод	0.1	-
н2596	616598.88	2314330.67	Аналитический метод	0.1	-
н2597	616607.25	2314336.71	Аналитический метод	0.1	-
н2598	616630.60	2314361.61	Аналитический метод	0.1	-
н2599	616639.68	2314371.18	Аналитический метод	0.1	-
н2600	616642.43	2314374.55	Аналитический метод	0.1	-
н2601	617098.05	2314016.49	Аналитический метод	0.1	-
н2602	617444.56	2313743.82	Аналитический метод	0.1	-

н2603	617554.77	2313655.19	Аналитический метод	0.1	-
н2604	617549.52	2313648.66	Аналитический метод	0.1	-
н2605	617543.36	2313624.61	Аналитический метод	0.1	-
н2606	617524.27	2313598.67	Аналитический метод	0.1	-
н2607	617470.92	2313492.94	Аналитический метод	0.1	-
н2608	617478.20	2313461.87	Аналитический метод	0.1	-
н2609	617562.93	2313438.97	Аналитический метод	0.1	-
н2610	617626.79	2313417.04	Аналитический метод	0.1	-
н2611	617649.71	2313411.48	Аналитический метод	0.1	-
н2612	617687.13	2313400.17	Аналитический метод	0.1	-
н2613	617699.03	2313397.80	Аналитический метод	0.1	-
н2614	617716.06	2313391.29	Аналитический метод	0.1	-
н2615	617744.13	2313383.24	Аналитический метод	0.1	-
н2616	617756.04	2313380.05	Аналитический метод	0.1	-
н2617	617845.85	2313351.98	Аналитический метод	0.1	-
н2618	617862.29	2313350.29	Аналитический метод	0.1	-

2. Сведения о характерных точках границ объекта

Обозначение характерных точек границ	Координаты, м		Метод определения координат характерной точки	Средняя квадратическая погрешность положения характерной точки (Mt), м	Описание обозначения точки на местности (при наличии)
	X	Y			
1	2	3	4	5	6
н2619	617880.23	2313340.38	Аналитический метод	0.1	-
н2620	617912.67	2313322.23	Аналитический метод	0.1	-
н2621	617924.59	2313317.33	Аналитический метод	0.1	-
н2622	617934.78	2313314.93	Аналитический метод	0.1	-
н2623	617946.72	2313310.89	Аналитический метод	0.1	-
н2624	617956.91	2313308.50	Аналитический метод	0.1	-
н2625	617965.37	2313308.63	Аналитический метод	0.1	-
н2626	617970.40	2313312.07	Аналитический метод	0.1	-
н2627	617972.61	2313334.14	Аналитический метод	0.1	-
н2628	618041.12	2313297.00	Аналитический метод	0.1	-

н2629	618041.28	2313297.68	Аналитический метод	0.1	-
н2630	618134.34	2313245.29	Аналитический метод	0.1	-
н2631	618221.63	2313196.51	Аналитический метод	0.1	-
н2632	618483.49	2313050.16	Аналитический метод	0.1	-
н2633	618591.11	2312990.00	Аналитический метод	0.1	-
н2634	618590.48	2312988.70	Аналитический метод	0.1	-
н2635	618795.36	2312871.55	Аналитический метод	0.1	-
н2636	618803.58	2312866.23	Аналитический метод	0.1	-
н2637	618802.58	2312863.81	Аналитический метод	0.1	-
н2638	618805.28	2312853.68	Аналитический метод	0.1	-
н2639	618806.23	2312846.09	Аналитический метод	0.1	-
н2640	618803.80	2312838.43	Аналитический метод	0.1	-
н2641	618793.61	2312840.81	Аналитический метод	0.1	-
н2642	618783.37	2312846.58	Аналитический метод	0.1	-
н2643	618784.01	2312860.15	Аналитический метод	0.1	-
н2644	618779.19	2312842.29	Аналитический метод	0.1	-

2. Сведения о характерных точках границ объекта

Обозначение характерных точек границ	Координаты, м		Метод определения координат характерной точки	Средняя квадратическая погрешность положения характерной точки (Mt), м	Описание обозначения точки на местности (при наличии)
	X	Y			
1	2	3	4	5	6
н2645	618781.02	2312833.86	Аналитический метод	0.1	-
н2646	618793.22	2312809.48	Аналитический метод	0.1	-
н2647	618828.73	2312755.82	Аналитический метод	0.1	-
н2648	618837.34	2312746.62	Аналитический метод	0.1	-
н2649	618840.63	2312753.45	Аналитический метод	0.1	-
н2650	618856.69	2312755.38	Аналитический метод	0.1	-
н2651	618867.88	2312742.85	Аналитический метод	0.1	-
н2652	618876.66	2312720.96	Аналитический метод	0.1	-
н2653	618874.41	2312701.47	Аналитический метод	0.1	-
н2654	618877.96	2312691.34	Аналитический метод	0.1	-

н2655	618878.89	2312685.44	Аналитический метод	0.1	-
н2656	618884.86	2312682.14	Аналитический метод	0.1	-
н2657	618886.70	2312672.86	Аналитический метод	0.1	-
н2658	618877.59	2312659.17	Аналитический метод	0.1	-
н2659	618870.93	2312651.45	Аналитический метод	0.1	-
н2660	618865.08	2312645.44	Аналитический метод	0.1	-
н2661	618858.27	2312648.74	Аналитический метод	0.1	-
н2662	618854.72	2312659.68	Аналитический метод	0.1	-
н2663	618853.02	2312660.49	Аналитический метод	0.1	-
н2664	618838.82	2312645.89	Аналитический метод	0.1	-
н2665	618828.80	2312637.28	Аналитический метод	0.1	-
н2666	618825.55	2312628.75	Аналитический метод	0.1	-
н2667	618831.74	2312610.24	Аналитический метод	0.1	-
н2668	618840.74	2312574.80	Аналитический метод	0.1	-
н2669	618848.53	2312563.07	Аналитический метод	0.1	-
н2670	618852.99	2312547.05	Аналитический метод	0.1	-

2. Сведения о характерных точках границ объекта

Обозначение характерных точек границ	Координаты, м		Метод определения координат характерной точки	Средняя квадратическая погрешность положения характерной точки (Mt), м	Описание обозначения точки на местности (при наличии)
	X	Y			
1	2	3	4	5	6
н2671	618864.17	2312536.20	Аналитический метод	0.1	-
н2672	618887.23	2312522.15	Аналитический метод	0.1	-
н2673	618904.40	2312506.31	Аналитический метод	0.1	-
н2674	618912.08	2312502.19	Аналитический метод	0.1	-
н2675	618919.10	2312486.22	Аналитический метод	0.1	-
н2676	618924.26	2312481.21	Аналитический метод	0.1	-
н2677	618918.41	2312476.03	Аналитический метод	0.1	-
н2678	618909.98	2312472.53	Аналитический метод	0.1	-
н2679	618906.71	2312464.86	Аналитический метод	0.1	-
н2680	618900.19	2312470.50	Аналитический метод	0.1	-

н2681	618865.07	2312445.01	Аналитический метод	0.1	-
н2682	618825.31	2312418.08	Аналитический метод	0.1	-
н2683	618888.07	2312362.64	Аналитический метод	0.1	-
н2684	618887.95	2312360.44	Аналитический метод	0.1	-
н2685	618884.83	2312341.76	Аналитический метод	0.1	-
н2686	618883.42	2312323.12	Аналитический метод	0.1	-
н2687	618881.16	2312317.14	Аналитический метод	0.1	-
н2688	618872.45	2312320.41	Аналитический метод	0.1	-
н2689	618863.81	2312332.15	Аналитический метод	0.1	-
н2690	618844.90	2312352.18	Аналитический метод	0.1	-
н2691	618824.37	2312365.42	Аналитический метод	0.1	-
н2692	618802.89	2312386.27	Аналитический метод	0.1	-
н2693	618791.54	2312408.97	Аналитический метод	0.1	-
н2694	618770.07	2312429.81	Аналитический метод	0.1	-
н2695	618758.97	2312435.58	Аналитический метод	0.1	-
н2696	618744.67	2312429.43	Аналитический метод	0.1	-

2. Сведения о характерных точках границ объекта

Обозначение характерных точек границ	Координаты, м		Метод определения координат характерной точки	Средняя квадратическая погрешность положения характерной точки (Mt), м	Описание обозначения точки на местности (при наличии)
	X	Y			
1	2	3	4	5	6
н2697	618732.17	2312415.72	Аналитический метод	0.1	-
н2698	618716.27	2312403.61	Аналитический метод	0.1	-
н2699	618706.18	2312398.38	Аналитический метод	0.1	-
н2700	618608.53	2312475.67	Аналитический метод	0.1	-
н2701	618555.53	2312508.76	Аналитический метод	0.1	-
н2702	618545.38	2312507.76	Аналитический метод	0.1	-
н2703	618534.33	2312510.98	Аналитический метод	0.1	-
н2704	618521.56	2312516.74	Аналитический метод	0.1	-
н2705	618510.71	2312505.41	Аналитический метод	0.1	-
н2381	618488.19	2312523.49	Аналитический метод	0.1	-

н2706	617290.00	2313573.79	Аналитический метод	0.1	-
н2707	617295.79	2313582.35	Аналитический метод	0.1	-
н2708	617305.87	2313588.42	Аналитический метод	0.1	-
н2709	617315.09	2313595.33	Аналитический метод	0.1	-
н2710	617319.14	2313606.40	Аналитический метод	0.1	-
н2711	617319.84	2313617.42	Аналитический метод	0.1	-
н2712	617332.50	2313619.29	Аналитический метод	0.1	-
н2713	617343.57	2313614.38	Аналитический метод	0.1	-
н2714	617352.18	2313606.04	Аналитический метод	0.1	-
н2715	617359.91	2313597.69	Аналитический метод	0.1	-
н2716	617364.43	2313579.13	Аналитический метод	0.1	-
н2717	617362.08	2313565.55	Аналитический метод	0.1	-
н2718	617357.94	2313560.41	Аналитический метод	0.1	-
н2719	617352.05	2313556.93	Аналитический метод	0.1	-
н2720	617341.86	2313558.46	Аналитический метод	0.1	-
н2721	617330.88	2313557.47	Аналитический метод	0.1	-

2. Сведения о характерных точках границ объекта

Обозначение характерных точек границ	Координаты, м		Метод определения координат характерной точки	Средняя квадратическая погрешность положения характерной точки (Mt), м	Описание обозначения точки на местности (при наличии)
	X	Y			
1	2	3	4	5	6
н2722	617306.23	2313563.87	Аналитический метод	0.1	-
н2723	617296.00	2313568.80	Аналитический метод	0.1	-
н2706	617290.00	2313573.79	Аналитический метод	0.1	-
н2724	617570.41	2313334.95	Аналитический метод	0.1	-
н2725	617581.46	2313332.55	Аналитический метод	0.1	-
н2726	617592.48	2313331.03	Аналитический метод	0.1	-
н2727	617602.68	2313328.65	Аналитический метод	0.1	-
н2728	617623.07	2313323.01	Аналитический метод	0.1	-
н2729	617646.06	2313314.90	Аналитический метод	0.1	-
н2730	617667.31	2313309.29	Аналитический метод	0.1	-

н2731	617687.70	2313306.19	Аналитический метод	0.1	-
н2732	617708.85	2313306.50	Аналитический метод	0.1	-
н2733	617719.05	2313304.12	Аналитический метод	0.1	-
н2734	617725.94	2313294.91	Аналитический метод	0.1	-
н2735	617726.12	2313283.06	Аналитический метод	0.1	-
н2736	617725.61	2313261.03	Аналитический метод	0.1	-
н2737	617706.67	2313225.20	Аналитический метод	0.1	-
н2738	617700.04	2313214.94	Аналитический метод	0.1	-
н2739	617690.88	2313205.48	Аналитический метод	0.1	-
н2740	617679.87	2313204.48	Аналитический метод	0.1	-
н2741	617669.70	2313206.03	Аналитический метод	0.1	-
н2742	617645.05	2313211.57	Аналитический метод	0.1	-
н2743	617632.31	2313213.94	Аналитический метод	0.1	-
н2744	617618.00	2313209.48	Аналитический метод	0.1	-
н2745	617607.08	2313203.41	Аналитический метод	0.1	-
н2746	617597.85	2313197.32	Аналитический метод	0.1	-

2. Сведения о характерных точках границ объекта

Обозначение характерных точек границ	Координаты, м		Метод определения координат характерной точки	Средняя квадратическая погрешность положения характерной точки (Mt), м	Описание обозначения точки на местности (при наличии)
	X	Y			
1	2	3	4	5	6
н2747	617591.19	2313190.46	Аналитический метод	0.1	-
н2748	617584.42	2313188.67	Аналитический метод	0.1	-
н2749	617581.83	2313192.01	Аналитический метод	0.1	-
н2750	617582.52	2313203.04	Аналитический метод	0.1	-
н2751	617578.75	2313228.38	Аналитический метод	0.1	-
н2724	617570.41	2313334.95	Аналитический метод	0.1	-
н2752	618005.70	2312758.85	Аналитический метод	0.1	-
н2753	617995.61	2312753.62	Аналитический метод	0.1	-
н2754	617985.47	2312752.64	Аналитический метод	0.1	-
н2755	617974.48	2312750.78	Аналитический метод	0.1	-

н2756	617966.07	2312747.27	Аналитический метод	0.1	-
н2757	617956.04	2312737.80	Аналитический метод	0.1	-
н2758	617951.11	2312727.57	Аналитический метод	0.1	-
н2759	617941.93	2312719.82	Аналитический метод	0.1	-
н2760	617934.26	2312723.07	Аналитический метод	0.1	-
н2761	617919.67	2312734.72	Аналитический метод	0.1	-
н2762	617900.96	2312741.21	Аналитический метод	0.1	-
н2763	617869.51	2312749.23	Аналитический метод	0.1	-
н2764	617861.01	2312750.79	Аналитический метод	0.1	-
н2765	617840.75	2312747.94	Аналитический метод	0.1	-
н2766	617828.14	2312741.83	Аналитический метод	0.1	-
н2767	617816.40	2312733.18	Аналитический метод	0.1	-
н2768	617811.50	2312721.26	Аналитический метод	0.1	-
н2769	617812.51	2312711.12	Аналитический метод	0.1	-
н2770	617812.87	2312687.41	Аналитический метод	0.1	-
н2771	617816.45	2312673.08	Аналитический метод	0.1	-

2. Сведения о характерных точках границ объекта

Обозначение характерных точек границ	Координаты, м		Метод определения координат характерной точки	Средняя квадратическая погрешность положения характерной точки (Mt), м	Описание обозначения точки на местности (при наличии)
	X	Y			
1	2	3	4	5	6
н2772	617817.37	2312668.00	Аналитический метод	0.1	-
н2773	617808.94	2312665.35	Аналитический метод	0.1	-
н2774	617795.40	2312665.15	Аналитический метод	0.1	-
н2775	617781.04	2312662.38	Аналитический метод	0.1	-
н2776	617765.83	2312661.33	Аналитический метод	0.1	-
н2777	617756.48	2312662.87	Аналитический метод	0.1	-
н2778	617747.08	2312669.51	Аналитический метод	0.1	-
н2779	617739.29	2312681.25	Аналитический метод	0.1	-
н2780	617737.41	2312693.07	Аналитический метод	0.1	-
н2781	617727.50	2312733.56	Аналитический метод	0.1	-

н2782	617732.50	2312739.58	Аналитический метод	0.1	-
н2783	617754.33	2312751.74	Аналитический метод	0.1	-
н2784	617778.76	2312759.73	Аналитический метод	0.1	-
н2785	617799.89	2312761.72	Аналитический метод	0.1	-
н2786	617812.56	2312764.47	Аналитический метод	0.1	-
н2787	617823.52	2312767.15	Аналитический метод	0.1	-
н2788	617832.74	2312774.07	Аналитический метод	0.1	-
н2789	617834.26	2312785.09	Аналитический метод	0.1	-
н2790	617833.25	2312796.11	Аналитический метод	0.1	-
н2791	617833.08	2312807.94	Аналитический метод	0.1	-
н2792	617832.94	2312817.26	Аналитический метод	0.1	-
н2793	617831.12	2312825.69	Аналитический метод	0.1	-
н2794	617830.72	2312852.79	Аналитический метод	0.1	-
н2795	617827.06	2312871.37	Аналитический метод	0.1	-
н2796	617822.40	2312900.92	Аналитический метод	0.1	-
н2797	617817.96	2312914.40	Аналитический метод	0.1	-

2. Сведения о характерных точках границ объекта

Обозначение характерных точек границ	Координаты, м		Метод определения координат характерной точки	Средняя квадратическая погрешность положения характерной точки (Mt), м	Описание обозначения точки на местности (при наличии)
	X	Y			
1	2	3	4	5	6
н2798	617811.06	2312922.77	Аналитический метод	0.1	-
н2799	617805.84	2312932.01	Аналитический метод	0.1	-
н2800	617806.63	2312936.26	Аналитический метод	0.1	-
н2801	617809.99	2312938.00	Аналитический метод	0.1	-
н2802	617830.32	2312937.45	Аналитический метод	0.1	-
н2803	617852.37	2312934.39	Аналитический метод	0.1	-
н2804	617861.67	2312936.22	Аналитический метод	0.1	-
н2805	617873.51	2312936.40	Аналитический метод	0.1	-
н2806	617888.78	2312934.94	Аналитический метод	0.1	-
н2807	617904.04	2312932.63	Аналитический метод	0.1	-

н2808	617914.26	2312928.54	Аналитический метод	0.1	-
н2809	617922.85	2312921.04	Аналитический метод	0.1	-
н2810	617923.04	2312908.35	Аналитический метод	0.1	-
н2811	617919.14	2312885.44	Аналитический метод	0.1	-
н2812	617913.40	2312873.49	Аналитический метод	0.1	-
н2813	617908.49	2312861.55	Аналитический метод	0.1	-
н2814	617907.73	2312854.76	Аналитический метод	0.1	-
н2815	617921.40	2312847.36	Аналитический метод	0.1	-
н2816	617939.27	2312841.70	Аналитический метод	0.1	-
н2817	617951.15	2312840.18	Аналитический метод	0.1	-
н2818	617973.32	2312828.65	Аналитический метод	0.1	-
н2819	617981.07	2312820.29	Аналитический метод	0.1	-
н2820	617986.25	2312813.60	Аналитический метод	0.1	-
н2821	617993.16	2312804.39	Аналитический метод	0.1	-
н2822	618005.15	2312795.26	Аналитический метод	0.1	-
н2823	618011.16	2312789.42	Аналитический метод	0.1	-

2. Сведения о характерных точках границ объекта

Обозначение характерных точек границ	Координаты, м		Метод определения координат характерной точки	Средняя квадратическая погрешность положения характерной точки (Mt), м	Описание обозначения точки на местности (при наличии)
	X	Y			
1	2	3	4	5	6
н2824	618011.24	2312783.48	Аналитический метод	0.1	-
н2825	618008.83	2312774.98	Аналитический метод	0.1	-
н2752	618005.70	2312758.85	Аналитический метод	0.1	-

3. Сведения о характерных точках части (частей) границы объекта

Обозначение характерных точек части границы	Координаты, м		Метод определения координат характерной точки	Средняя квадратическая погрешность положения характерной точки (Mt), м	Описание обозначения точки на местности (при наличии)
	X	Y			
1	2	3	4	5	6
-	-	-	-	-	-

<p>Раздел 3</p> <p>Сведения о местоположении измененных (уточненных) границ объекта</p> <p>1. Система координат -</p> <p>2. Сведения о характерных точках границ объекта</p> <table border="1" style="width: 100%; border-collapse: collapse;"> <thead> <tr> <th rowspan="2">Обозначение характерных точек границ</th> <th colspan="2">Существующие координаты, м</th> <th colspan="2">Измененные (уточненные) координаты, м</th> <th rowspan="2">Метод определения координат характерной точки</th> <th rowspan="2">Средняя квадратическая погрешность положения характерной точки (Mt), м</th> <th rowspan="2">Описание обозначения точки на местности (при наличии)</th> </tr> <tr> <th>X</th> <th>Y</th> <th>X</th> <th>Y</th> </tr> </thead> <tbody> <tr> <td style="text-align: center;">1</td> <td style="text-align: center;">2</td> <td style="text-align: center;">3</td> <td style="text-align: center;">4</td> <td style="text-align: center;">5</td> <td style="text-align: center;">6</td> <td style="text-align: center;">7</td> <td style="text-align: center;">8</td> </tr> <tr> <td style="text-align: center;">-</td> <td style="text-align: center;">-</td> <td style="text-align: center;">-</td> <td style="text-align: center;">-</td> <td style="text-align: center;">-</td> <td style="text-align: center;">-</td> <td style="text-align: center;">-</td> <td></td> </tr> </tbody> </table> <p>3. Сведения о характерных точках части (частей) границы объекта</p> <table border="1" style="width: 100%; border-collapse: collapse;"> <thead> <tr> <th rowspan="2">Обозначение характерных точек части границы</th> <th colspan="2">Существующие координаты, м</th> <th colspan="2">Измененные (уточненные) координаты, м</th> <th rowspan="2">Метод определения координат характерной точки</th> <th rowspan="2">Средняя квадратическая погрешность положения характерной точки (Mt), м</th> <th rowspan="2">Описание обозначения точки на местности (при наличии)</th> </tr> <tr> <th>X</th> <th>Y</th> <th>X</th> <th>Y</th> </tr> </thead> <tbody> <tr> <td style="text-align: center;">1</td> <td style="text-align: center;">2</td> <td style="text-align: center;">3</td> <td style="text-align: center;">4</td> <td style="text-align: center;">5</td> <td style="text-align: center;">6</td> <td style="text-align: center;">7</td> <td style="text-align: center;">8</td> </tr> </tbody> </table>	Обозначение характерных точек границ	Существующие координаты, м		Измененные (уточненные) координаты, м		Метод определения координат характерной точки	Средняя квадратическая погрешность положения характерной точки (Mt), м	Описание обозначения точки на местности (при наличии)	X	Y	X	Y	1	2	3	4	5	6	7	8	-	-	-	-	-	-	-		Обозначение характерных точек части границы	Существующие координаты, м		Измененные (уточненные) координаты, м		Метод определения координат характерной точки	Средняя квадратическая погрешность положения характерной точки (Mt), м	Описание обозначения точки на местности (при наличии)	X	Y	X	Y	1	2	3	4	5	6	7	8
Обозначение характерных точек границ		Существующие координаты, м		Измененные (уточненные) координаты, м					Метод определения координат характерной точки	Средняя квадратическая погрешность положения характерной точки (Mt), м	Описание обозначения точки на местности (при наличии)																																					
	X	Y	X	Y																																												
1	2	3	4	5	6	7	8																																									
-	-	-	-	-	-	-																																										
Обозначение характерных точек части границы	Существующие координаты, м		Измененные (уточненные) координаты, м		Метод определения координат характерной точки	Средняя квадратическая погрешность положения характерной точки (Mt), м	Описание обозначения точки на местности (при наличии)																																									
	X	Y	X	Y																																												
1	2	3	4	5	6	7	8																																									

Раздел 3

Сведения о местоположении измененных (уточненных) границ объекта

1. Система координат -

2. Сведения о характерных точках границ объекта

Обозначение характерных точек границ	Существующие координаты, м		Измененные (уточненные) координаты, м		Метод определения координат характерной точки	Средняя квадратическая погрешность положения характерной точки (Mt), м	Описание обозначения точки на местности (при наличии)
	X	Y	X	Y			
1	2	3	4	5	6	7	8
-	-	-	-	-	-	-	

3. Сведения о характерных точках части (частей) границы объекта

Обозначение характерных точек части границы	Существующие координаты, м		Измененные (уточненные) координаты, м		Метод определения координат характерной точки	Средняя квадратическая погрешность положения характерной точки (Mt), м	Описание обозначения точки на местности (при наличии)
	X	Y	X	Y			
1	2	3	4	5	6	7	8

-	-	-	-	-	-	-	-

Текстовое описание местоположения границ населенных пунктов, территориальных зон, особо охраняемых природных территорий, зон с особыми условиями использования территорий

Прохождение границы		Описание прохождения границы
от точки	до точки	
1	2	3
н1	н2	-
н2	н3	-
н3	н4	-
н4	н5	-
н5	н6	-
н6	н7	-
н7	н8	-
н8	н9	-
н9	н10	-
н10	н11	-
н11	н12	-

н12	н13	-
н13	н14	-
н14	н15	-
н15	н16	-
н16	н17	-
н17	н18	-
н18	н19	-
н19	н20	-
н20	н21	-
н21	н22	-
н22	н23	-
н23	н24	-
н24	н25	-
н25	н26	-
н26	н27	-
н27	н28	-
н28	н29	-
н29	н30	-
н30	н31	-
н31	н32	-
н32	н33	-
н33	н34	-
н34	н35	-
н35	н36	-
н36	н37	-

**Текстовое описание местоположения границ
населенных пунктов, территориальных зон, особо охраняемых природных
территорий, зон с особыми условиями использования территорий**

Прохождение границы		Описание прохождения границы
от точки	до точки	
1	2	3
н37	н38	-
н38	н39	-
н39	н40	-
н40	н41	-
н41	н42	-
н42	н43	-
н43	н44	-
н44	н45	-
н45	н46	-
н46	н47	-
н47	н48	-

н48	н49	-
н49	н50	-
н50	н51	-
н51	н52	-
н52	н53	-
н53	н54	-
н54	н55	-
н55	н56	-
н56	н57	-
н57	н58	-
н58	н59	-
н59	н60	-
н60	н61	-
н61	н62	-
н62	н63	-
н63	н64	-
н64	н65	-
н65	н66	-
н66	н67	-
н67	н68	-
н68	н69	-
н69	н70	-
н70	н71	-
н71	н72	-
н72	н73	-

Текстовое описание местоположения границ населенных пунктов, территориальных зон, особо охраняемых природных территорий, зон с особыми условиями использования территорий

Прохождение границы		Описание прохождения границы
от точки	до точки	
1	2	3
н73	н74	-
н74	н75	-
н75	н76	-
н76	н77	-
н77	н78	-
н78	н79	-
н79	н80	-
н80	н81	-
н81	н82	-
н82	н83	-
н83	н84	-

н84	н85	-
н85	н86	-
н86	н87	-
н87	н88	-
н88	н89	-
н89	н90	-
н90	н91	-
н91	н92	-
н92	н93	-
н93	н94	-
н94	н95	-
н95	н96	-
н96	н97	-
н97	н98	-
н98	н99	-
н99	н100	-
н100	н101	-
н101	н102	-
н102	н103	-
н103	н104	-
н104	н105	-
н105	н106	-
н106	н107	-
н107	н108	-
н108	н109	-

Текстовое описание местоположения границ населенных пунктов, территориальных зон, особо охраняемых природных территорий, зон с особыми условиями использования территорий

Прохождение границы		Описание прохождения границы
от точки	до точки	
1	2	3
н109	н110	-
н110	н111	-
н111	н112	-
н112	н113	-
н113	н114	-
н114	н115	-
н115	н116	-
н116	н117	-
н117	н118	-
н118	н119	-
н119	н120	-

н120	н121	-
н121	н122	-
н122	н123	-
н123	н124	-
н124	н125	-
н125	н126	-
н126	н127	-
н127	н128	-
н128	н129	-
н129	н130	-
н130	н131	-
н131	н132	-
н132	н133	-
н133	н134	-
н134	н135	-
н135	н136	-
н136	н137	-
н137	н138	-
н138	н139	-
н139	н140	-
н140	н141	-
н141	н142	-
н142	н143	-
н143	н144	-
н144	н145	-

Текстовое описание местоположения границ населенных пунктов, территориальных зон, особо охраняемых природных территорий, зон с особыми условиями использования территорий

Прохождение границы		Описание прохождения границы
от точки	до точки	
1	2	3
н145	н146	-
н146	н147	-
н147	н148	-
н148	н149	-
н149	н150	-
н150	н151	-
н151	н152	-
н152	н153	-
н153	н154	-
н154	н155	-
н155	н156	-

н156	н157	-
н157	н158	-
н158	н159	-
н159	н160	-
н160	н161	-
н161	н162	-
н162	н163	-
н163	н164	-
н164	н165	-
н165	н166	-
н166	н167	-
н167	н168	-
н168	н169	-
н169	н170	-
н170	н171	-
н171	н172	-
н172	н173	-
н173	н174	-
н174	н175	-
н175	н176	-
н176	н177	-
н177	н178	-
н178	н179	-
н179	н180	-
н180	н181	-

Текстовое описание местоположения границ населенных пунктов, территориальных зон, особо охраняемых природных территорий, зон с особыми условиями использования территорий

Прохождение границы		Описание прохождения границы
от точки	до точки	
1	2	3
н181	н182	-
н182	н183	-
н183	н184	-
н184	н185	-
н185	н186	-
н186	н187	-
н187	н188	-
н188	н189	-
н189	н190	-
н190	н191	-
н191	н192	-

н192	н193	-
н193	н194	-
н194	н195	-
н195	н196	-
н196	н197	-
н197	н198	-
н198	н199	-
н199	н200	-
н200	н201	-
н201	н202	-
н202	н203	-
н203	н204	-
н204	н205	-
н205	н206	-
н206	н207	-
н207	н208	-
н208	н209	-
н209	н210	-
н210	н211	-
н211	н212	-
н212	н213	-
н213	н214	-
н214	н215	-
н215	н216	-
н216	н217	-

Текстовое описание местоположения границ населенных пунктов, территориальных зон, особо охраняемых природных территорий, зон с особыми условиями использования территорий

Прохождение границы		Описание прохождения границы
от точки	до точки	
1	2	3
н217	н218	-
н218	н219	-
н219	н220	-
н220	н221	-
н221	н222	-
н222	н223	-
н223	н224	-
н224	н225	-
н225	н226	-
н226	н227	-
н227	н228	-

н228	н229	-
н229	н230	-
н230	н231	-
н231	н232	-
н232	н233	-
н233	н234	-
н234	н235	-
н235	н236	-
н236	н237	-
н237	н238	-
н238	н239	-
н239	н240	-
н240	н241	-
н241	н242	-
н242	н243	-
н243	н244	-
н244	н245	-
н245	н246	-
н246	н247	-
н247	н248	-
н248	н249	-
н249	н250	-
н250	н251	-
н251	н252	-
н252	н253	-

Текстовое описание местоположения границ населенных пунктов, территориальных зон, особо охраняемых природных территорий, зон с особыми условиями использования территорий

Прохождение границы		Описание прохождения границы
от точки	до точки	
1	2	3
н253	н254	-
н254	н255	-
н255	н256	-
н256	н257	-
н257	н258	-
н258	н259	-
н259	н260	-
н260	н261	-
н261	н262	-
н262	н263	-
н263	н264	-

н264	н265	-
н265	н266	-
н266	н267	-
н267	н268	-
н268	н269	-
н269	н270	-
н270	н271	-
н271	н272	-
н272	н273	-
н273	н274	-
н274	н275	-
н275	н276	-
н276	н277	-
н277	н278	-
н278	н279	-
н279	н280	-
н280	н281	-
н281	н282	-
н282	н283	-
н283	н284	-
н284	н285	-
н285	н286	-
н286	н287	-
н287	н288	-
н288	н289	-

Текстовое описание местоположения границ населенных пунктов, территориальных зон, особо охраняемых природных территорий, зон с особыми условиями использования территорий

Прохождение границы		Описание прохождения границы
от точки	до точки	
1	2	3
н289	н290	-
н290	н291	-
н291	н292	-
н292	н293	-
н293	н294	-
н294	н295	-
н295	н296	-
н296	н297	-
н297	н298	-
н298	н299	-
н299	н300	-

н300	н301	-
н301	н302	-
н302	н303	-
н303	н304	-
н304	н305	-
н305	н306	-
н306	н307	-
н307	н308	-
н308	н309	-
н309	н310	-
н310	н311	-
н311	н312	-
н312	н313	-
н313	н314	-
н314	н315	-
н315	н316	-
н316	н317	-
н317	н318	-
н318	н319	-
н319	н320	-
н320	н321	-
н321	н322	-
н322	н323	-
н323	н324	-
н324	н325	-

Текстовое описание местоположения границ населенных пунктов, территориальных зон, особо охраняемых природных территорий, зон с особыми условиями использования территорий

Прохождение границы		Описание прохождения границы
от точки	до точки	
1	2	3
н325	н326	-
н326	н327	-
н327	н328	-
н328	н329	-
н329	н330	-
н330	н331	-
н331	н332	-
н332	н333	-
н333	н334	-
н334	н335	-
н335	н336	-

н336	н337	-
н337	н338	-
н338	н339	-
н339	н340	-
н340	н341	-
н341	н342	-
н342	н343	-
н343	н344	-
н344	н345	-
н345	н346	-
н346	н347	-
н347	н348	-
н348	н349	-
н349	н350	-
н350	н351	-
н351	н352	-
н352	н353	-
н353	н354	-
н354	н355	-
н355	н356	-
н356	н357	-
н357	н358	-
н358	н359	-
н359	н360	-
н360	н361	-

Текстовое описание местоположения границ населенных пунктов, территориальных зон, особо охраняемых природных территорий, зон с особыми условиями использования территорий

Прохождение границы		Описание прохождения границы
от точки	до точки	
1	2	3
н361	н362	-
н362	н363	-
н363	н364	-
н364	н365	-
н365	н366	-
н366	н367	-
н367	н368	-
н368	н369	-
н369	н370	-
н370	н371	-
н371	н372	-

н372	н373	-
н373	н374	-
н374	н375	-
н375	н376	-
н376	н377	-
н377	н378	-
н378	н379	-
н379	н380	-
н380	н381	-
н381	н382	-
н382	н383	-
н383	н384	-
н384	н385	-
н385	н386	-
н386	н387	-
н387	н388	-
н388	н389	-
н389	н390	-
н390	н391	-
н391	н392	-
н392	н393	-
н393	н394	-
н394	н395	-
н395	н396	-
н396	н397	-

Текстовое описание местоположения границ населенных пунктов, территориальных зон, особо охраняемых природных территорий, зон с особыми условиями использования территорий

Прохождение границы		Описание прохождения границы
от точки	до точки	
1	2	3
н397	н398	-
н398	н399	-
н399	н400	-
н400	н401	-
н401	н402	-
н402	н403	-
н403	н404	-
н404	н405	-
н405	н406	-
н406	н407	-
н407	н408	-

н408	н409	-
н409	н410	-
н410	н411	-
н411	н412	-
н412	н413	-
н413	н414	-
н414	н1	-
н415	н416	-
н416	н417	-
н417	н418	-
н418	н419	-
н419	н420	-
н420	н421	-
н421	н422	-
н422	н423	-
н423	н424	-
н424	н425	-
н425	н426	-
н426	н427	-
н427	н428	-
н428	н415	-
н429	н430	-
н430	н431	-
н431	н432	-
н432	н433	-

Текстовое описание местоположения границ населенных пунктов, территориальных зон, особо охраняемых природных территорий, зон с особыми условиями использования территорий

Прохождение границы		Описание прохождения границы
от точки	до точки	
1	2	3
н433	н434	-
н434	н435	-
н435	н436	-
н436	н437	-
н437	н438	-
н438	н439	-
н439	н440	-
н440	н441	-
н441	н442	-
н442	н443	-
н443	н444	-

н444	н445	-
н445	н446	-
н446	н447	-
н447	н448	-
н448	н449	-
н449	н450	-
н450	н451	-
н451	н452	-
н452	н453	-
н453	н454	-
н454	н455	-
н455	н456	-
н456	н457	-
н457	н458	-
н458	н459	-
н459	н460	-
н460	н461	-
н461	н462	-
н462	н463	-
н463	н464	-
н464	н465	-
н465	н466	-
н466	н467	-
н467	н468	-
н468	н469	-

Текстовое описание местоположения границ населенных пунктов, территориальных зон, особо охраняемых природных территорий, зон с особыми условиями использования территорий

Прохождение границы		Описание прохождения границы
от точки	до точки	
1	2	3
н469	н470	-
н470	н471	-
н471	н472	-
н472	н473	-
н473	н474	-
н474	н475	-
н475	н476	-
н476	н477	-
н477	н478	-
н478	н479	-
н479	н480	-

н480	н481	-
н481	н482	-
н482	н483	-
н483	н484	-
н484	н485	-
н485	н486	-
н486	н487	-
н487	н488	-
н488	н489	-
н489	н490	-
н490	н491	-
н491	н492	-
н492	н493	-
н493	н494	-
н494	н495	-
н495	н496	-
н496	н497	-
н497	н498	-
н498	н499	-
н499	н500	-
н500	н501	-
н501	н502	-
н502	н503	-
н503	н504	-
н504	н505	-

Текстовое описание местоположения границ населенных пунктов, территориальных зон, особо охраняемых природных территорий, зон с особыми условиями использования территорий

Прохождение границы		Описание прохождения границы
от точки	до точки	
1	2	3
н505	н506	-
н506	н507	-
н507	н429	-
н508	н509	-
н509	н510	-
н510	н511	-
н511	н512	-
н512	н513	-
н513	н514	-
н514	н515	-
н515	н516	-

н516	н517	-
н517	н518	-
н518	н519	-
н519	н520	-
н520	н521	-
н521	н522	-
н522	н523	-
н523	н524	-
н524	н525	-
н525	н526	-
н526	н527	-
н527	н528	-
н528	н529	-
н529	н530	-
н530	н531	-
н531	н532	-
н532	н533	-
н533	н534	-
н534	н535	-
н535	н536	-
н536	н537	-
н537	н538	-
н538	н539	-
н539	н540	-
н540	н541	-

Текстовое описание местоположения границ населенных пунктов, территориальных зон, особо охраняемых природных территорий, зон с особыми условиями использования территорий

Прохождение границы		Описание прохождения границы
от точки	до точки	
1	2	3
н541	н542	-
н542	н543	-
н543	н544	-
н544	н545	-
н545	н546	-
н546	н547	-
н547	н548	-
н548	н549	-
н549	н550	-
н550	н551	-
н551	н552	-

н552	н553	-
н553	н554	-
н554	н555	-
н555	н556	-
н556	н557	-
н557	н558	-
н558	н559	-
н559	н560	-
н560	н561	-
н561	н562	-
н562	н563	-
н563	н564	-
н564	н565	-
н565	н566	-
н566	н567	-
н567	н568	-
н568	н569	-
н569	н570	-
н570	н571	-
н571	н572	-
н572	н573	-
н573	н574	-
н574	н575	-
н575	н576	-
н576	н577	-

Текстовое описание местоположения границ населенных пунктов, территориальных зон, особо охраняемых природных территорий, зон с особыми условиями использования территорий

Прохождение границы		Описание прохождения границы
от точки	до точки	
1	2	3
н577	н578	-
н578	н579	-
н579	н580	-
н580	н581	-
н581	н582	-
н582	н583	-
н583	н584	-
н584	н585	-
н585	н586	-
н586	н587	-
н587	н588	-

н588	н589	-
н589	н590	-
н590	н591	-
н591	н592	-
н592	н593	-
н593	н594	-
н594	н595	-
н595	н596	-
н596	н597	-
н597	н598	-
н598	н599	-
н599	н600	-
н600	н601	-
н601	н602	-
н602	н603	-
н603	н604	-
н604	н605	-
н605	н606	-
н606	н607	-
н607	н608	-
н608	н609	-
н609	н610	-
н610	н611	-
н611	н612	-
н612	н613	-

Текстовое описание местоположения границ населенных пунктов, территориальных зон, особо охраняемых природных территорий, зон с особыми условиями использования территорий

Прохождение границы		Описание прохождения границы
от точки	до точки	
1	2	3
н613	н614	-
н614	н615	-
н615	н616	-
н616	н617	-
н617	н618	-
н618	н619	-
н619	н620	-
н620	н508	-
н621	н622	-
н622	н623	-
н623	н624	-

н624	н625	-
н625	н626	-
н626	н627	-
н627	н628	-
н628	н629	-
н629	н630	-
н630	н631	-
н631	н632	-
н632	н633	-
н633	н634	-
н634	н635	-
н635	н636	-
н636	н637	-
н637	н638	-
н638	н639	-
н639	н621	-
н640	н641	-
н641	н642	-
н642	н643	-
н643	н644	-
н644	н645	-
н645	н646	-
н646	н647	-
н647	н648	-
н648	н649	-

Текстовое описание местоположения границ населенных пунктов, территориальных зон, особо охраняемых природных территорий, зон с особыми условиями использования территорий

Прохождение границы		Описание прохождения границы
от точки	до точки	
1	2	3
н649	н650	-
н650	н651	-
н651	н652	-
н652	н653	-
н653	н654	-
н654	н655	-
н655	н656	-
н656	н657	-
н657	н658	-
н658	н659	-
н659	н660	-

н660	н661	-
н661	н662	-
н662	н663	-
н663	н640	-
н664	н665	-
н665	н666	-
н666	н667	-
н667	н668	-
н668	н669	-
н669	н670	-
н670	н671	-
н671	н672	-
н672	н673	-
н673	н674	-
н674	н675	-
н675	н676	-
н676	н677	-
н677	н678	-
н678	н679	-
н679	н680	-
н680	н681	-
н681	н682	-
н682	н664	-
н683	н684	-
н684	н685	-

Текстовое описание местоположения границ населенных пунктов, территориальных зон, особо охраняемых природных территорий, зон с особыми условиями использования территорий

Прохождение границы		Описание прохождения границы
от точки	до точки	
1	2	3
н685	н686	-
н686	н687	-
н687	н688	-
н688	н689	-
н689	н690	-
н690	н691	-
н691	н692	-
н692	н693	-
н693	н694	-
н694	н695	-
н695	н696	-

н696	н697	-
н697	н698	-
н698	н699	-
н699	н700	-
н700	н701	-
н701	н702	-
н702	н703	-
н703	н704	-
н704	н705	-
н705	н706	-
н706	н707	-
н707	н708	-
н708	н683	-
н709	н710	-
н710	н711	-
н711	н712	-
н712	н713	-
н713	н714	-
н714	н715	-
н715	н716	-
н716	н717	-
н717	н718	-
н718	н719	-
н719	н720	-
н720	н721	-

Текстовое описание местоположения границ населенных пунктов, территориальных зон, особо охраняемых природных территорий, зон с особыми условиями использования территорий

Прохождение границы		Описание прохождения границы
от точки	до точки	
1	2	3
н721	н722	-
н722	н723	-
н723	н724	-
н724	н725	-
н725	н726	-
н726	н727	-
н727	н728	-
н728	н729	-
н729	н730	-
н730	н731	-
н731	н732	-

н732	н733	-
н733	н734	-
н734	н735	-
н735	н736	-
н736	н737	-
н737	н738	-
н738	н739	-
н739	н740	-
н740	н741	-
н741	н742	-
н742	н743	-
н743	н744	-
н744	н745	-
н745	н746	-
н746	н709	-
н747	н748	-
н748	н749	-
н749	н750	-
н750	н751	-
н751	н752	-
н752	н747	-
н753	н754	-
н754	н755	-
н755	н756	-
н756	н757	-

Текстовое описание местоположения границ населенных пунктов, территориальных зон, особо охраняемых природных территорий, зон с особыми условиями использования территорий

Прохождение границы		Описание прохождения границы
от точки	до точки	
1	2	3
н757	н758	-
н758	н759	-
н759	н760	-
н760	н761	-
н761	н762	-
н762	н763	-
н763	н764	-
н764	н765	-
н765	н766	-
н766	н767	-
н767	н768	-

н768	н769	-
н769	н770	-
н770	н771	-
н771	н772	-
н772	н773	-
н773	н774	-
н774	н775	-
н775	н776	-
н776	н777	-
н777	н778	-
н778	н779	-
н779	н780	-
н780	н781	-
н781	н782	-
н782	н783	-
н783	н784	-
н784	н785	-
н785	н786	-
н786	н787	-
н787	н788	-
н788	н789	-
н789	н790	-
н790	н791	-
н791	н792	-
н792	н793	-

Текстовое описание местоположения границ населенных пунктов, территориальных зон, особо охраняемых природных территорий, зон с особыми условиями использования территорий

Прохождение границы		Описание прохождения границы
от точки	до точки	
1	2	3
н793	н794	-
н794	н795	-
н795	н796	-
н796	н797	-
н797	н798	-
н798	н799	-
н799	н753	-
н800	н801	-
н801	н802	-
н802	н803	-
н803	н804	-

н804	н805	-
н805	н806	-
н806	н807	-
н807	н808	-
н808	н809	-
н809	н810	-
н810	н811	-
н811	н812	-
н812	н813	-
н813	н814	-
н814	н815	-
н815	н816	-
н816	н817	-
н817	н818	-
н818	н819	-
н819	н820	-
н820	н821	-
н821	н822	-
н822	н823	-
н823	н824	-
н824	н825	-
н825	н826	-
н826	н827	-
н827	н828	-
н828	н829	-

Текстовое описание местоположения границ населенных пунктов, территориальных зон, особо охраняемых природных территорий, зон с особыми условиями использования территорий

Прохождение границы		Описание прохождения границы
от точки	до точки	
1	2	3
н829	н830	-
н830	н831	-
н831	н832	-
н832	н833	-
н833	н834	-
н834	н835	-
н835	н836	-
н836	н837	-
н837	н838	-
н838	н800	-
н839	н840	-

н840	н841	-
н841	н842	-
н842	н843	-
н843	н844	-
н844	н845	-
н845	н846	-
н846	н847	-
н847	н848	-
н848	н849	-
н849	н850	-
н850	н851	-
н851	н852	-
н852	н853	-
н853	н854	-
н854	н855	-
н855	н856	-
н856	н857	-
н857	н858	-
н858	н859	-
н859	н860	-
н860	н861	-
н861	н862	-
н862	н863	-
н863	н864	-
н864	н865	-

Текстовое описание местоположения границ населенных пунктов, территориальных зон, особо охраняемых природных территорий, зон с особыми условиями использования территорий

Прохождение границы		Описание прохождения границы
от точки	до точки	
1	2	3
н865	н866	-
н866	н867	-
н867	н868	-
н868	н869	-
н869	н870	-
н870	н871	-
н871	н872	-
н872	н873	-
н873	н874	-
н874	н875	-
н875	н876	-

н876	н877	-
н877	н878	-
н878	н879	-
н879	н880	-
н880	н881	-
н881	н882	-
н882	н883	-
н883	н884	-
н884	н885	-
н885	н886	-
н886	н887	-
н887	н888	-
н888	н889	-
н889	н890	-
н890	н891	-
н891	н892	-
н892	н893	-
н893	н894	-
н894	н895	-
н895	н896	-
н896	н897	-
н897	н898	-
н898	н899	-
н899	н900	-
н900	н901	-

Текстовое описание местоположения границ населенных пунктов, территориальных зон, особо охраняемых природных территорий, зон с особыми условиями использования территорий

Прохождение границы		Описание прохождения границы
от точки	до точки	
1	2	3
н901	н902	-
н902	н903	-
н903	н904	-
н904	н905	-
н905	н906	-
н906	н907	-
н907	н908	-
н908	н909	-
н909	н910	-
н910	н911	-
н911	н912	-

н912	н913	-
н913	н914	-
н914	н915	-
н915	н916	-
н916	н917	-
н917	н918	-
н918	н919	-
н919	н920	-
н920	н921	-
н921	н922	-
н922	н923	-
н923	н924	-
н924	н925	-
н925	н926	-
н926	н927	-
н927	н928	-
н928	н929	-
н929	н930	-
н930	н931	-
н931	н932	-
н932	н933	-
н933	н934	-
н934	н935	-
н935	н936	-
н936	н937	-

Текстовое описание местоположения границ населенных пунктов, территориальных зон, особо охраняемых природных территорий, зон с особыми условиями использования территорий

Прохождение границы		Описание прохождения границы
от точки	до точки	
1	2	3
н937	н938	-
н938	н939	-
н939	н940	-
н940	н941	-
н941	н942	-
н942	н943	-
н943	н944	-
н944	н945	-
н945	н946	-
н946	н947	-
н947	н948	-

н948	н949	-
н949	н950	-
н950	н951	-
н951	н952	-
н952	н953	-
н953	н954	-
н954	н955	-
н955	н956	-
н956	н957	-
н957	н958	-
н958	н959	-
н959	н960	-
н960	н961	-
н961	н962	-
н962	н963	-
н963	н964	-
н964	н965	-
н965	н966	-
н966	н967	-
н967	н968	-
н968	н969	-
н969	н970	-
н970	н971	-
н971	н972	-
н972	н973	-

Текстовое описание местоположения границ населенных пунктов, территориальных зон, особо охраняемых природных территорий, зон с особыми условиями использования территорий

Прохождение границы		Описание прохождения границы
от точки	до точки	
1	2	3
н973	н974	-
н974	н975	-
н975	н976	-
н976	н977	-
н977	н978	-
н978	н979	-
н979	н980	-
н980	н981	-
н981	н982	-
н982	н983	-
н983	н984	-

н984	н985	-
н985	н986	-
н986	н987	-
н987	н988	-
н988	н989	-
н989	н990	-
н990	н991	-
н991	н992	-
н992	н993	-
н993	н994	-
н994	н995	-
н995	н996	-
н996	н997	-
н997	н998	-
н998	н999	-
н999	н1000	-
н1000	н1001	-
н1001	н1002	-
н1002	н1003	-
н1003	н1004	-
н1004	н1005	-
н1005	н1006	-
н1006	н1007	-
н1007	н1008	-
н1008	н1009	-

Текстовое описание местоположения границ населенных пунктов, территориальных зон, особо охраняемых природных территорий, зон с особыми условиями использования территорий

Прохождение границы		Описание прохождения границы
от точки	до точки	
1	2	3
н1009	н1010	-
н1010	н1011	-
н1011	н1012	-
н1012	н1013	-
н1013	н1014	-
н1014	н1015	-
н1015	н1016	-
н1016	н1017	-
н1017	н839	-
н1018	н1019	-
н1019	н1020	-

н1020	н1021	-
н1021	н1022	-
н1022	н1023	-
н1023	н1024	-
н1024	н1025	-
н1025	н1026	-
н1026	н1027	-
н1027	н1028	-
н1028	н1029	-
н1029	н1030	-
н1030	н1031	-
н1031	н1032	-
н1032	н1033	-
н1033	н1034	-
н1034	н1035	-
н1035	н1036	-
н1036	н1037	-
н1037	н1038	-
н1038	н1039	-
н1039	н1040	-
н1040	н1041	-
н1041	н1042	-
н1042	н1043	-
н1043	н1044	-
н1044	н1045	-

Текстовое описание местоположения границ населенных пунктов, территориальных зон, особо охраняемых природных территорий, зон с особыми условиями использования территорий

Прохождение границы		Описание прохождения границы
от точки	до точки	
1	2	3
н1045	н1046	-
н1046	н1047	-
н1047	н1048	-
н1048	н1049	-
н1049	н1050	-
н1050	н1051	-
н1051	н1052	-
н1052	н1053	-
н1053	н1054	-
н1054	н1055	-
н1055	н1056	-

н1056	н1057	-
н1057	н1058	-
н1058	н1059	-
н1059	н1060	-
н1060	н1061	-
н1061	н1062	-
н1062	н1063	-
н1063	н1064	-
н1064	н1065	-
н1065	н1066	-
н1066	н1067	-
н1067	н1068	-
н1068	н1069	-
н1069	н1070	-
н1070	н1071	-
н1071	н1072	-
н1072	н1073	-
н1073	н1074	-
н1074	н1075	-
н1075	н1076	-
н1076	н1077	-
н1077	н1078	-
н1078	н1079	-
н1079	н1080	-
н1080	н1081	-

Текстовое описание местоположения границ населенных пунктов, территориальных зон, особо охраняемых природных территорий, зон с особыми условиями использования территорий

Прохождение границы		Описание прохождения границы
от точки	до точки	
1	2	3
н1081	н1082	-
н1082	н1083	-
н1083	н1084	-
н1084	н1085	-
н1085	н1086	-
н1086	н1087	-
н1087	н1088	-
н1088	н1089	-
н1089	н1090	-
н1090	н1091	-
н1091	н1092	-

н1092	н1093	-
н1093	н1094	-
н1094	н1095	-
н1095	н1096	-
н1096	н1097	-
н1097	н1098	-
н1098	н1099	-
н1099	н1100	-
н1100	н1101	-
н1101	н1102	-
н1102	н1103	-
н1103	н1104	-
н1104	н1105	-
н1105	н1106	-
н1106	н1107	-
н1107	н1108	-
н1108	н1109	-
н1109	н1110	-
н1110	н1111	-
н1111	н1112	-
н1112	н1113	-
н1113	н1114	-
н1114	н1115	-
н1115	н1116	-
н1116	н1117	-

Текстовое описание местоположения границ населенных пунктов, территориальных зон, особо охраняемых природных территорий, зон с особыми условиями использования территорий

Прохождение границы		Описание прохождения границы
от точки	до точки	
1	2	3
н1117	н1118	-
н1118	н1119	-
н1119	н1120	-
н1120	н1121	-
н1121	н1122	-
н1122	н1123	-
н1123	н1124	-
н1124	н1125	-
н1125	н1126	-
н1126	н1127	-
н1127	н1128	-

н1128	н1129	-
н1129	н1130	-
н1130	н1131	-
н1131	н1132	-
н1132	н1133	-
н1133	н1134	-
н1134	н1135	-
н1135	н1136	-
н1136	н1137	-
н1137	н1138	-
н1138	н1139	-
н1139	н1140	-
н1140	н1141	-
н1141	н1142	-
н1142	н1143	-
н1143	н1144	-
н1144	н1145	-
н1145	н1146	-
н1146	н1147	-
н1147	н1148	-
н1148	н1149	-
н1149	н1150	-
н1150	н1151	-
н1151	н1152	-
н1152	н1153	-

Текстовое описание местоположения границ населенных пунктов, территориальных зон, особо охраняемых природных территорий, зон с особыми условиями использования территорий

Прохождение границы		Описание прохождения границы
от точки	до точки	
1	2	3
н1153	н1154	-
н1154	н1155	-
н1155	н1156	-
н1156	н1157	-
н1157	н1158	-
н1158	н1159	-
н1159	н1160	-
н1160	н1161	-
н1161	н1162	-
н1162	н1163	-
н1163	н1164	-

н1164	н1165	-
н1165	н1166	-
н1166	н1167	-
н1167	н1168	-
н1168	н1169	-
н1169	н1170	-
н1170	н1171	-
н1171	н1172	-
н1172	н1173	-
н1173	н1174	-
н1174	н1175	-
н1175	н1176	-
н1176	н1177	-
н1177	н1178	-
н1178	н1179	-
н1179	н1180	-
н1180	н1181	-
н1181	н1182	-
н1182	н1183	-
н1183	н1184	-
н1184	н1185	-
н1185	н1186	-
н1186	н1187	-
н1187	н1188	-
н1188	н1189	-

Текстовое описание местоположения границ населенных пунктов, территориальных зон, особо охраняемых природных территорий, зон с особыми условиями использования территорий

Прохождение границы		Описание прохождения границы
от точки	до точки	
1	2	3
н1189	н1190	-
н1190	н1191	-
н1191	н1192	-
н1192	н1193	-
н1193	н1194	-
н1194	н1195	-
н1195	н1196	-
н1196	н1197	-
н1197	н1198	-
н1198	н1199	-
н1199	н1200	-

н1200	н1201	-
н1201	н1202	-
н1202	н1203	-
н1203	н1204	-
н1204	н1205	-
н1205	н1206	-
н1206	н1207	-
н1207	н1208	-
н1208	н1209	-
н1209	н1210	-
н1210	н1211	-
н1211	н1212	-
н1212	н1213	-
н1213	н1214	-
н1214	н1215	-
н1215	н1216	-
н1216	н1217	-
н1217	н1218	-
н1218	н1219	-
н1219	н1220	-
н1220	н1221	-
н1221	н1222	-
н1222	н1223	-
н1223	н1224	-
н1224	н1225	-

Текстовое описание местоположения границ населенных пунктов, территориальных зон, особо охраняемых природных территорий, зон с особыми условиями использования территорий

Прохождение границы		Описание прохождения границы
от точки	до точки	
1	2	3
н1225	н1226	-
н1226	н1227	-
н1227	н1228	-
н1228	н1229	-
н1229	н1230	-
н1230	н1231	-
н1231	н1232	-
н1232	н1233	-
н1233	н1234	-
н1234	н1235	-
н1235	н1236	-

н1236	н1237	-
н1237	н1238	-
н1238	н1239	-
н1239	н1240	-
н1240	н1241	-
н1241	н1242	-
н1242	н1243	-
н1243	н1244	-
н1244	н1245	-
н1245	н1246	-
н1246	н1247	-
н1247	н1248	-
н1248	н1249	-
н1249	н1250	-
н1250	н1251	-
н1251	н1252	-
н1252	н1253	-
н1253	н1254	-
н1254	н1255	-
н1255	н1256	-
н1256	н1257	-
н1257	н1258	-
н1258	н1259	-
н1259	н1260	-
н1260	н1261	-

Текстовое описание местоположения границ населенных пунктов, территориальных зон, особо охраняемых природных территорий, зон с особыми условиями использования территорий

Прохождение границы		Описание прохождения границы
от точки	до точки	
1	2	3
н1261	н1262	-
н1262	н1263	-
н1263	н1264	-
н1264	н1265	-
н1265	н1266	-
н1266	н1267	-
н1267	н1268	-
н1268	н1269	-
н1269	н1270	-
н1270	н1271	-
н1271	н1272	-

н1272	н1273	-
н1273	н1274	-
н1274	н1275	-
н1275	н1276	-
н1276	н1277	-
н1277	н1278	-
н1278	н1279	-
н1279	н1280	-
н1280	н1281	-
н1281	н1282	-
н1282	н1283	-
н1283	н1284	-
н1284	н1285	-
н1285	н1286	-
н1286	н1287	-
н1287	н1288	-
н1288	н1289	-
н1289	н1290	-
н1290	н1291	-
н1291	н1292	-
н1292	н1293	-
н1293	н1294	-
н1294	н1295	-
н1295	н1296	-
н1296	н1297	-

Текстовое описание местоположения границ населенных пунктов, территориальных зон, особо охраняемых природных территорий, зон с особыми условиями использования территорий

Прохождение границы		Описание прохождения границы
от точки	до точки	
1	2	3
н1297	н1298	-
н1298	н1299	-
н1299	н1300	-
н1300	н1301	-
н1301	н1302	-
н1302	н1303	-
н1303	н1304	-
н1304	н1305	-
н1305	н1306	-
н1306	н1307	-
н1307	н1308	-

н1308	н1309	-
н1309	н1310	-
н1310	н1311	-
н1311	н1312	-
н1312	н1313	-
н1313	н1314	-
н1314	н1315	-
н1315	н1316	-
н1316	н1317	-
н1317	н1318	-
н1318	н1319	-
н1319	н1320	-
н1320	н1321	-
н1321	н1322	-
н1322	н1323	-
н1323	н1324	-
н1324	н1325	-
н1325	н1326	-
н1326	н1327	-
н1327	н1328	-
н1328	н1329	-
н1329	н1330	-
н1330	н1331	-
н1331	н1332	-
н1332	н1333	-

Текстовое описание местоположения границ населенных пунктов, территориальных зон, особо охраняемых природных территорий, зон с особыми условиями использования территорий

Прохождение границы		Описание прохождения границы
от точки	до точки	
1	2	3
н1333	н1334	-
н1334	н1335	-
н1335	н1336	-
н1336	н1337	-
н1337	н1338	-
н1338	н1339	-
н1339	н1340	-
н1340	н1341	-
н1341	н1342	-
н1342	н1343	-
н1343	н1344	-

н1344	н1345	-
н1345	н1346	-
н1346	н1347	-
н1347	н1348	-
н1348	н1349	-
н1349	н1350	-
н1350	н1351	-
н1351	н1352	-
н1352	н1353	-
н1353	н1354	-
н1354	н1355	-
н1355	н1356	-
н1356	н1357	-
н1357	н1358	-
н1358	н1359	-
н1359	н1360	-
н1360	н1361	-
н1361	н1362	-
н1362	н1363	-
н1363	н1364	-
н1364	н1365	-
н1365	н1366	-
н1366	н1367	-
н1367	н1368	-
н1368	н1369	-

Текстовое описание местоположения границ населенных пунктов, территориальных зон, особо охраняемых природных территорий, зон с особыми условиями использования территорий

Прохождение границы		Описание прохождения границы
от точки	до точки	
1	2	3
н1369	н1370	-
н1370	н1371	-
н1371	н1372	-
н1372	н1373	-
н1373	н1374	-
н1374	н1375	-
н1375	н1376	-
н1376	н1377	-
н1377	н1378	-
н1378	н1379	-
н1379	н1380	-

н1380	н1381	-
н1381	н1382	-
н1382	н1383	-
н1383	н1384	-
н1384	н1385	-
н1385	н1386	-
н1386	н1387	-
н1387	н1388	-
н1388	н1018	-
н1389	н1390	-
н1390	н1391	-
н1391	н1392	-
н1392	н1393	-
н1393	н1394	-
н1394	н1395	-
н1395	н1396	-
н1396	н1397	-
н1397	н1398	-
н1398	н1399	-
н1399	н1400	-
н1400	н1401	-
н1401	н1402	-
н1402	н1403	-
н1403	н1404	-
н1404	н1405	-

Текстовое описание местоположения границ населенных пунктов, территориальных зон, особо охраняемых природных территорий, зон с особыми условиями использования территорий

Прохождение границы		Описание прохождения границы
от точки	до точки	
1	2	3
н1405	н1406	-
н1406	н1407	-
н1407	н1408	-
н1408	н1409	-
н1409	н1410	-
н1410	н1411	-
н1411	н1412	-
н1412	н1413	-
н1413	н1414	-
н1414	н1415	-
н1415	н1416	-

н1416	н1417	-
н1417	н1418	-
н1418	н1419	-
н1419	н1420	-
н1420	н1421	-
н1421	н1422	-
н1422	н1423	-
н1423	н1424	-
н1424	н1425	-
н1425	н1426	-
н1426	н1427	-
н1427	н1428	-
н1428	н1429	-
н1429	н1430	-
н1430	н1431	-
н1431	н1432	-
н1432	н1433	-
н1433	н1434	-
н1434	н1435	-
н1435	н1436	-
н1436	н1437	-
н1437	н1438	-
н1438	н1439	-
н1439	н1440	-
н1440	н1441	-

Текстовое описание местоположения границ населенных пунктов, территориальных зон, особо охраняемых природных территорий, зон с особыми условиями использования территорий

Прохождение границы		Описание прохождения границы
от точки	до точки	
1	2	3
н1441	н1442	-
н1442	н1443	-
н1443	н1444	-
н1444	н1445	-
н1445	н1446	-
н1446	н1447	-
н1447	н1448	-
н1448	н1449	-
н1449	н1450	-
н1450	н1451	-
н1451	н1452	-

н1452	н1453	-
н1453	н1454	-
н1454	н1455	-
н1455	н1456	-
н1456	н1457	-
н1457	н1458	-
н1458	н1459	-
н1459	н1460	-
н1460	н1461	-
н1461	н1462	-
н1462	н1463	-
н1463	н1464	-
н1464	н1465	-
н1465	н1466	-
н1466	н1467	-
н1467	н1468	-
н1468	н1469	-
н1469	н1470	-
н1470	н1471	-
н1471	н1472	-
н1472	н1473	-
н1473	н1474	-
н1474	н1475	-
н1475	н1476	-
н1476	н1477	-

Текстовое описание местоположения границ населенных пунктов, территориальных зон, особо охраняемых природных территорий, зон с особыми условиями использования территорий

Прохождение границы		Описание прохождения границы
от точки	до точки	
1	2	3
н1477	н1478	-
н1478	н1479	-
н1479	н1480	-
н1480	н1481	-
н1481	н1482	-
н1482	н1483	-
н1483	н1484	-
н1484	н1485	-
н1485	н1486	-
н1486	н1487	-
н1487	н1488	-

н1488	н1489	-
н1489	н1490	-
н1490	н1491	-
н1491	н1492	-
н1492	н1493	-
н1493	н1494	-
н1494	н1495	-
н1495	н1496	-
н1496	н1497	-
н1497	н1498	-
н1498	н1499	-
н1499	н1500	-
н1500	н1501	-
н1501	н1502	-
н1502	н1503	-
н1503	н1504	-
н1504	н1505	-
н1505	н1506	-
н1506	н1507	-
н1507	н1508	-
н1508	н1509	-
н1509	н1510	-
н1510	н1511	-
н1511	н1512	-
н1512	н1513	-

Текстовое описание местоположения границ населенных пунктов, территориальных зон, особо охраняемых природных территорий, зон с особыми условиями использования территорий

Прохождение границы		Описание прохождения границы
от точки	до точки	
1	2	3
н1513	н1514	-
н1514	н1515	-
н1515	н1516	-
н1516	н1517	-
н1517	н1518	-
н1518	н1519	-
н1519	н1520	-
н1520	н1521	-
н1521	н1522	-
н1522	н1389	-
н1523	н1524	-

н1524	н1525	-
н1525	н1526	-
н1526	н1527	-
н1527	н1528	-
н1528	н1529	-
н1529	н1530	-
н1530	н1531	-
н1531	н1532	-
н1532	н1533	-
н1533	н1534	-
н1534	н1535	-
н1535	н1536	-
н1536	н1523	-
н1537	н1538	-
н1538	н1539	-
н1539	н1540	-
н1540	н1541	-
н1541	н1542	-
н1542	н1543	-
н1543	н1544	-
н1544	н1545	-
н1545	н1546	-
н1546	н1547	-
н1547	н1548	-
н1548	н1549	-

Текстовое описание местоположения границ населенных пунктов, территориальных зон, особо охраняемых природных территорий, зон с особыми условиями использования территорий

Прохождение границы		Описание прохождения границы
от точки	до точки	
1	2	3
н1549	н1550	-
н1550	н1551	-
н1551	н1552	-
н1552	н1537	-
н1553	н1554	-
н1554	н1555	-
н1555	н1556	-
н1556	н1557	-
н1557	н1558	-
н1558	н1559	-
н1559	н1560	-

н1560	н1561	-
н1561	н1562	-
н1562	н1563	-
н1563	н1564	-
н1564	н1565	-
н1565	н1566	-
н1566	н1567	-
н1567	н1553	-
н1568	н1569	-
н1569	н1570	-
н1570	н1571	-
н1571	н1572	-
н1572	н1573	-
н1573	н1574	-
н1574	н1575	-
н1575	н1576	-
н1576	н1577	-
н1577	н1578	-
н1578	н1579	-
н1579	н1580	-
н1580	н1581	-
н1581	н1582	-
н1582	н1583	-
н1583	н1584	-
н1584	н1585	-

Текстовое описание местоположения границ населенных пунктов, территориальных зон, особо охраняемых природных территорий, зон с особыми условиями использования территорий

Прохождение границы		Описание прохождения границы
от точки	до точки	
1	2	3
н1585	н1568	-
н1586	н1587	-
н1587	н1588	-
н1588	н1589	-
н1589	н1590	-
н1590	н1591	-
н1591	н1592	-
н1592	н1593	-
н1593	н1594	-
н1594	н1595	-
н1595	н1596	-

н1596	н1597	-
н1597	н1598	-
н1598	н1599	-
н1599	н1600	-
н1600	н1601	-
н1601	н1602	-
н1602	н1603	-
н1603	н1604	-
н1604	н1605	-
н1605	н1606	-
н1606	н1607	-
н1607	н1608	-
н1608	н1609	-
н1609	н1610	-
н1610	н1611	-
н1611	н1612	-
н1612	н1613	-
н1613	н1614	-
н1614	н1615	-
н1615	н1616	-
н1616	н1617	-
н1617	н1618	-
н1618	н1619	-
н1619	н1620	-
н1620	н1621	-

Текстовое описание местоположения границ населенных пунктов, территориальных зон, особо охраняемых природных территорий, зон с особыми условиями использования территорий

Прохождение границы		Описание прохождения границы
от точки	до точки	
1	2	3
н1621	н1622	-
н1622	н1623	-
н1623	н1624	-
н1624	н1625	-
н1625	н1586	-
н1626	н1627	-
н1627	н1628	-
н1628	н1629	-
н1629	н1630	-
н1630	н1631	-
н1631	н1632	-

н1632	н1633	-
н1633	н1634	-
н1634	н1635	-
н1635	н1636	-
н1636	н1637	-
н1637	н1638	-
н1638	н1639	-
н1639	н1640	-
н1640	н1641	-
н1641	н1642	-
н1642	н1643	-
н1643	н1644	-
н1644	н1645	-
н1645	н1646	-
н1646	н1647	-
н1647	н1648	-
н1648	н1649	-
н1649	н1650	-
н1650	н1651	-
н1651	н1652	-
н1652	н1653	-
н1653	н1654	-
н1654	н1655	-
н1655	н1656	-
н1656	н1657	-

Текстовое описание местоположения границ населенных пунктов, территориальных зон, особо охраняемых природных территорий, зон с особыми условиями использования территорий

Прохождение границы		Описание прохождения границы
от точки	до точки	
1	2	3
н1657	н1658	-
н1658	н1659	-
н1659	н1660	-
н1660	н1661	-
н1661	н1662	-
н1662	н1663	-
н1663	н1664	-
н1664	н1665	-
н1665	н1666	-
н1666	н1667	-
н1667	н1668	-

н1668	н1669	-
н1669	н1670	-
н1670	н1671	-
н1671	н1672	-
н1672	н1673	-
н1673	н1626	-
н1674	н1675	-
н1675	н1676	-
н1676	н1677	-
н1677	н1678	-
н1678	н1679	-
н1679	н1680	-
н1680	н1681	-
н1681	н1682	-
н1682	н1683	-
н1683	н1684	-
н1684	н1685	-
н1685	н1686	-
н1686	н1687	-
н1687	н1688	-
н1688	н1689	-
н1689	н1690	-
н1690	н1691	-
н1691	н1692	-
н1692	н1693	-

Текстовое описание местоположения границ населенных пунктов, территориальных зон, особо охраняемых природных территорий, зон с особыми условиями использования территорий

Прохождение границы		Описание прохождения границы
от точки	до точки	
1	2	3
н1693	н1694	-
н1694	н1695	-
н1695	н1696	-
н1696	н1697	-
н1697	н1698	-
н1698	н1699	-
н1699	н1700	-
н1700	н1701	-
н1701	н1702	-
н1702	н1703	-
н1703	н1704	-

н1704	н1705	-
н1705	н1706	-
н1706	н1707	-
н1707	н1708	-
н1708	н1709	-
н1709	н1710	-
н1710	н1711	-
н1711	н1712	-
н1712	н1713	-
н1713	н1714	-
н1714	н1715	-
н1715	н1716	-
н1716	н1717	-
н1717	н1718	-
н1718	н1719	-
н1719	н1720	-
н1720	н1721	-
н1721	н1722	-
н1722	н1723	-
н1723	н1724	-
н1724	н1725	-
н1725	н1726	-
н1726	н1727	-
н1727	н1728	-
н1728	н1674	-

Текстовое описание местоположения границ населенных пунктов, территориальных зон, особо охраняемых природных территорий, зон с особыми условиями использования территорий

Прохождение границы		Описание прохождения границы
от точки	до точки	
1	2	3
н1729	н1730	-
н1730	н1731	-
н1731	н1732	-
н1732	н1733	-
н1733	н1734	-
н1734	н1735	-
н1735	н1736	-
н1736	н1737	-
н1737	н1738	-
н1738	н1739	-
н1739	н1740	-

н1740	н1741	-
н1741	н1742	-
н1742	н1743	-
н1743	н1744	-
н1744	н1745	-
н1745	н1746	-
н1746	н1747	-
н1747	н1748	-
н1748	н1749	-
н1749	н1750	-
н1750	н1751	-
н1751	н1752	-
н1752	н1753	-
н1753	н1754	-
н1754	н1755	-
н1755	н1756	-
н1756	н1757	-
н1757	н1758	-
н1758	н1759	-
н1759	н1760	-
н1760	н1761	-
н1761	н1762	-
н1762	н1763	-
н1763	н1764	-
н1764	н1765	-

Текстовое описание местоположения границ населенных пунктов, территориальных зон, особо охраняемых природных территорий, зон с особыми условиями использования территорий

Прохождение границы		Описание прохождения границы
от точки	до точки	
1	2	3
н1765	н1766	-
н1766	н1729	-
н1767	н1768	-
н1768	н1769	-
н1769	н1770	-
н1770	н1771	-
н1771	н1772	-
н1772	н1773	-
н1773	н1774	-
н1774	н1775	-
н1775	н1767	-

н1776	н1777	-
н1777	н1778	-
н1778	н1779	-
н1779	н1780	-
н1780	н1781	-
н1781	н1782	-
н1782	н1783	-
н1783	н1784	-
н1784	н1785	-
н1785	н1786	-
н1786	н1787	-
н1787	н1788	-
н1788	н1789	-
н1789	н1790	-
н1790	н1791	-
н1791	н1792	-
н1792	н1793	-
н1793	н1794	-
н1794	н1795	-
н1795	н1796	-
н1796	н1797	-
н1797	н1798	-
н1798	н1799	-
н1799	н1800	-
н1800	н1801	-

Текстовое описание местоположения границ населенных пунктов, территориальных зон, особо охраняемых природных территорий, зон с особыми условиями использования территорий

Прохождение границы		Описание прохождения границы
от точки	до точки	
1	2	3
н1801	н1802	-
н1802	н1803	-
н1803	н1804	-
н1804	н1805	-
н1805	н1806	-
н1806	н1807	-
н1807	н1808	-
н1808	н1809	-
н1809	н1810	-
н1810	н1811	-
н1811	н1812	-

н1812	н1813	-
н1813	н1814	-
н1814	н1815	-
н1815	н1816	-
н1816	н1817	-
н1817	н1818	-
н1818	н1819	-
н1819	н1820	-
н1820	н1821	-
н1821	н1822	-
н1822	н1823	-
н1823	н1824	-
н1824	н1825	-
н1825	н1826	-
н1826	н1827	-
н1827	н1828	-
н1828	н1829	-
н1829	н1830	-
н1830	н1831	-
н1831	н1832	-
н1832	н1833	-
н1833	н1834	-
н1834	н1835	-
н1835	н1836	-
н1836	н1837	-

Текстовое описание местоположения границ населенных пунктов, территориальных зон, особо охраняемых природных территорий, зон с особыми условиями использования территорий

Прохождение границы		Описание прохождения границы
от точки	до точки	
1	2	3
н1837	н1838	-
н1838	н1839	-
н1839	н1840	-
н1840	н1841	-
н1841	н1842	-
н1842	н1843	-
н1843	н1844	-
н1844	н1845	-
н1845	н1846	-
н1846	н1847	-
н1847	н1848	-

н1848	н1849	-
н1849	н1850	-
н1850	н1851	-
н1851	н1852	-
н1852	н1853	-
н1853	н1854	-
н1854	н1855	-
н1855	н1856	-
н1856	н1857	-
н1857	н1858	-
н1858	н1859	-
н1859	н1860	-
н1860	н1861	-
н1861	н1862	-
н1862	н1863	-
н1863	н1864	-
н1864	н1865	-
н1865	н1866	-
н1866	н1867	-
н1867	н1868	-
н1868	н1869	-
н1869	н1870	-
н1870	н1871	-
н1871	н1872	-
н1872	н1873	-

Текстовое описание местоположения границ населенных пунктов, территориальных зон, особо охраняемых природных территорий, зон с особыми условиями использования территорий

Прохождение границы		Описание прохождения границы
от точки	до точки	
1	2	3
н1873	н1874	-
н1874	н1875	-
н1875	н1876	-
н1876	н1877	-
н1877	н1878	-
н1878	н1879	-
н1879	н1880	-
н1880	н1881	-
н1881	н1882	-
н1882	н1883	-
н1883	н1884	-

н1884	н1885	-
н1885	н1886	-
н1886	н1887	-
н1887	н1888	-
н1888	н1889	-
н1889	н1890	-
н1890	н1891	-
н1891	н1892	-
н1892	н1893	-
н1893	н1894	-
н1894	н1895	-
н1895	н1896	-
н1896	н1897	-
н1897	н1898	-
н1898	н1899	-
н1899	н1900	-
н1900	н1901	-
н1901	н1902	-
н1902	н1903	-
н1903	н1904	-
н1904	н1905	-
н1905	н1906	-
н1906	н1907	-
н1907	н1908	-
н1908	н1909	-

Текстовое описание местоположения границ населенных пунктов, территориальных зон, особо охраняемых природных территорий, зон с особыми условиями использования территорий

Прохождение границы		Описание прохождения границы
от точки	до точки	
1	2	3
н1909	н1910	-
н1910	н1911	-
н1911	н1912	-
н1912	н1913	-
н1913	н1914	-
н1914	н1915	-
н1915	н1916	-
н1916	н1917	-
н1917	н1918	-
н1918	н1919	-
н1919	н1920	-

н1920	н1921	-
н1921	н1922	-
н1922	н1923	-
н1923	н1924	-
н1924	н1925	-
н1925	н1926	-
н1926	н1927	-
н1927	н1928	-
н1928	н1929	-
н1929	н1930	-
н1930	н1931	-
н1931	н1932	-
н1932	н1933	-
н1933	н1934	-
н1934	н1935	-
н1935	н1936	-
н1936	н1937	-
н1937	н1938	-
н1938	н1939	-
н1939	н1940	-
н1940	н1941	-
н1941	н1942	-
н1942	н1943	-
н1943	н1944	-
н1944	н1945	-

Текстовое описание местоположения границ населенных пунктов, территориальных зон, особо охраняемых природных территорий, зон с особыми условиями использования территорий

Прохождение границы		Описание прохождения границы
от точки	до точки	
1	2	3
н1945	н1946	-
н1946	н1947	-
н1947	н1948	-
н1948	н1949	-
н1949	н1950	-
н1950	н1951	-
н1951	н1952	-
н1952	н1953	-
н1953	н1954	-
н1954	н1955	-
н1955	н1956	-

н1956	н1957	-
н1957	н1958	-
н1958	н1959	-
н1959	н1960	-
н1960	н1961	-
н1961	н1962	-
н1962	н1963	-
н1963	н1964	-
н1964	н1965	-
н1965	н1966	-
н1966	н1967	-
н1967	н1968	-
н1968	н1969	-
н1969	н1970	-
н1970	н1971	-
н1971	н1972	-
н1972	н1973	-
н1973	н1974	-
н1974	н1975	-
н1975	н1976	-
н1976	н1977	-
н1977	н1978	-
н1978	н1979	-
н1979	н1980	-
н1980	н1981	-

Текстовое описание местоположения границ населенных пунктов, территориальных зон, особо охраняемых природных территорий, зон с особыми условиями использования территорий

Прохождение границы		Описание прохождения границы
от точки	до точки	
1	2	3
н1981	н1982	-
н1982	н1983	-
н1983	н1984	-
н1984	н1985	-
н1985	н1986	-
н1986	н1987	-
н1987	н1988	-
н1988	н1989	-
н1989	н1990	-
н1990	н1991	-
н1991	н1992	-

н1992	н1993	-
н1993	н1994	-
н1994	н1995	-
н1995	н1996	-
н1996	н1997	-
н1997	н1998	-
н1998	н1999	-
н1999	н2000	-
н2000	н2001	-
н2001	н2002	-
н2002	н2003	-
н2003	н2004	-
н2004	н2005	-
н2005	н2006	-
н2006	н2007	-
н2007	н2008	-
н2008	н2009	-
н2009	н2010	-
н2010	н2011	-
н2011	н2012	-
н2012	н2013	-
н2013	н2014	-
н2014	н2015	-
н2015	н2016	-
н2016	н2017	-

Текстовое описание местоположения границ населенных пунктов, территориальных зон, особо охраняемых природных территорий, зон с особыми условиями использования территорий

Прохождение границы		Описание прохождения границы
от точки	до точки	
1	2	3
н2017	н2018	-
н2018	н2019	-
н2019	н2020	-
н2020	н2021	-
н2021	н2022	-
н2022	н2023	-
н2023	н2024	-
н2024	н2025	-
н2025	н2026	-
н2026	н2027	-
н2027	н2028	-

н2028	н2029	-
н2029	н2030	-
н2030	н2031	-
н2031	н2032	-
н2032	н2033	-
н2033	н2034	-
н2034	н2035	-
н2035	н2036	-
н2036	н2037	-
н2037	н2038	-
н2038	н2039	-
н2039	н2040	-
н2040	н2041	-
н2041	н2042	-
н2042	н2043	-
н2043	н2044	-
н2044	н2045	-
н2045	н2046	-
н2046	н2047	-
н2047	н2048	-
н2048	н2049	-
н2049	н2050	-
н2050	н2051	-
н2051	н2052	-
н2052	н2053	-

Текстовое описание местоположения границ населенных пунктов, территориальных зон, особо охраняемых природных территорий, зон с особыми условиями использования территорий

Прохождение границы		Описание прохождения границы
от точки	до точки	
1	2	3
н2053	н2054	-
н2054	н2055	-
н2055	н2056	-
н2056	н2057	-
н2057	н2058	-
н2058	н2059	-
н2059	н2060	-
н2060	н2061	-
н2061	н2062	-
н2062	н2063	-
н2063	н2064	-

н2064	н2065	-
н2065	н2066	-
н2066	н2067	-
н2067	н2068	-
н2068	н2069	-
н2069	н2070	-
н2070	н2071	-
н2071	н2072	-
н2072	н2073	-
н2073	н2074	-
н2074	н2075	-
н2075	н2076	-
н2076	н2077	-
н2077	н2078	-
н2078	н2079	-
н2079	н2080	-
н2080	н2081	-
н2081	н2082	-
н2082	н2083	-
н2083	н2084	-
н2084	н2085	-
н2085	н2086	-
н2086	н2087	-
н2087	н2088	-
н2088	н2089	-

Текстовое описание местоположения границ населенных пунктов, территориальных зон, особо охраняемых природных территорий, зон с особыми условиями использования территорий

Прохождение границы		Описание прохождения границы
от точки	до точки	
1	2	3
н2089	н2090	-
н2090	н2091	-
н2091	н2092	-
н2092	н2093	-
н2093	н2094	-
н2094	н2095	-
н2095	н2096	-
н2096	н2097	-
н2097	н2098	-
н2098	н2099	-
н2099	н2100	-

н2100	н2101	-
н2101	н2102	-
н2102	н2103	-
н2103	н2104	-
н2104	н2105	-
н2105	н2106	-
н2106	н2107	-
н2107	н2108	-
н2108	н2109	-
н2109	н2110	-
н2110	н2111	-
н2111	н2112	-
н2112	н2113	-
н2113	н2114	-
н2114	н2115	-
н2115	н2116	-
н2116	н2117	-
н2117	н2118	-
н2118	н2119	-
н2119	н2120	-
н2120	н2121	-
н2121	н2122	-
н2122	н2123	-
н2123	н2124	-
н2124	н2125	-

Текстовое описание местоположения границ населенных пунктов, территориальных зон, особо охраняемых природных территорий, зон с особыми условиями использования территорий

Прохождение границы		Описание прохождения границы
от точки	до точки	
1	2	3
н2125	н2126	-
н2126	н2127	-
н2127	н2128	-
н2128	н2129	-
н2129	н2130	-
н2130	н2131	-
н2131	н2132	-
н2132	н2133	-
н2133	н2134	-
н2134	н2135	-
н2135	н2136	-

н2136	н2137	-
н2137	н2138	-
н2138	н2139	-
н2139	н2140	-
н2140	н2141	-
н2141	н2142	-
н2142	н2143	-
н2143	н2144	-
н2144	н2145	-
н2145	н2146	-
н2146	н2147	-
н2147	н2148	-
н2148	н2149	-
н2149	н2150	-
н2150	н2151	-
н2151	н2152	-
н2152	н2153	-
н2153	н2154	-
н2154	н2155	-
н2155	н2156	-
н2156	н2157	-
н2157	н2158	-
н2158	н2159	-
н2159	н2160	-
н2160	н2161	-

Текстовое описание местоположения границ населенных пунктов, территориальных зон, особо охраняемых природных территорий, зон с особыми условиями использования территорий

Прохождение границы		Описание прохождения границы
от точки	до точки	
1	2	3
н2161	н2162	-
н2162	н2163	-
н2163	н2164	-
н2164	н2165	-
н2165	н2166	-
н2166	н2167	-
н2167	н2168	-
н2168	н2169	-
н2169	н2170	-
н2170	н2171	-
н2171	н2172	-

н2172	н2173	-
н2173	н2174	-
н2174	н2175	-
н2175	н1776	-
н2176	н2177	-
н2177	н2178	-
н2178	н2179	-
н2179	н2180	-
н2180	н2181	-
н2181	н2182	-
н2182	н2183	-
н2183	н2184	-
н2184	н2185	-
н2185	н2186	-
н2186	н2187	-
н2187	н2188	-
н2188	н2189	-
н2189	н2176	-
н2190	н2191	-
н2191	н2192	-
н2192	н2193	-
н2193	н2194	-
н2194	н2195	-
н2195	н2196	-
н2196	н2197	-

Текстовое описание местоположения границ населенных пунктов, территориальных зон, особо охраняемых природных территорий, зон с особыми условиями использования территорий

Прохождение границы		Описание прохождения границы
от точки	до точки	
1	2	3
н2197	н2198	-
н2198	н2199	-
н2199	н2200	-
н2200	н2201	-
н2201	н2202	-
н2202	н2203	-
н2203	н2204	-
н2204	н2205	-
н2205	н2206	-
н2206	н2207	-
н2207	н2208	-

н2208	н2209	-
н2209	н2210	-
н2210	н2211	-
н2211	н2212	-
н2212	н2213	-
н2213	н2214	-
н2214	н2215	-
н2215	н2190	-
н2216	н2217	-
н2217	н2218	-
н2218	н2219	-
н2219	н2220	-
н2220	н2221	-
н2221	н2222	-
н2222	н2223	-
н2223	н2224	-
н2224	н2225	-
н2225	н2226	-
н2226	н2227	-
н2227	н2228	-
н2228	н2229	-
н2229	н2230	-
н2230	н2231	-
н2231	н2232	-
н2232	н2233	-

Текстовое описание местоположения границ населенных пунктов, территориальных зон, особо охраняемых природных территорий, зон с особыми условиями использования территорий

Прохождение границы		Описание прохождения границы
от точки	до точки	
1	2	3
н2233	н2234	-
н2234	н2235	-
н2235	н2236	-
н2236	н2237	-
н2237	н2238	-
н2238	н2239	-
н2239	н2240	-
н2240	н2241	-
н2241	н2242	-
н2242	н2243	-
н2243	н2244	-

н2244	н2245	-
н2245	н2246	-
н2246	н2247	-
н2247	н2216	-
н2248	н2249	-
н2249	н2250	-
н2250	н2251	-
н2251	н2252	-
н2252	н2253	-
н2253	н2254	-
н2254	н2255	-
н2255	н2256	-
н2256	н2257	-
н2257	н2258	-
н2258	н2259	-
н2259	н2260	-
н2260	н2261	-
н2261	н2262	-
н2262	н2263	-
н2263	н2264	-
н2264	н2265	-
н2265	н2266	-
н2266	н2267	-
н2267	н2268	-
н2268	н2269	-

**Текстовое описание местоположения границ
населенных пунктов, территориальных зон, особо охраняемых природных
территорий, зон с особыми условиями использования территорий**

Прохождение границы		Описание прохождения границы
от точки	до точки	
1	2	3
н2269	н2270	-
н2270	н2271	-
н2271	н2272	-
н2272	н2273	-
н2273	н2274	-
н2274	н2275	-
н2275	н2276	-
н2276	н2277	-
н2277	н2278	-
н2278	н2248	-
н2279	н2280	-

н2280	н2281	-
н2281	н2282	-
н2282	н2283	-
н2283	н2284	-
н2284	н2285	-
н2285	н2286	-
н2286	н2287	-
н2287	н2288	-
н2288	н2289	-
н2289	н2290	-
н2290	н2291	-
н2291	н2292	-
н2292	н2293	-
н2293	н2294	-
н2294	н2295	-
н2295	н2296	-
н2296	н2297	-
н2297	н2298	-
н2298	н2299	-
н2299	н2300	-
н2300	н2301	-
н2301	н2302	-
н2302	н2303	-
н2303	н2304	-
н2304	н2305	-

Текстовое описание местоположения границ населенных пунктов, территориальных зон, особо охраняемых природных территорий, зон с особыми условиями использования территорий

Прохождение границы		Описание прохождения границы
от точки	до точки	
1	2	3
н2305	н2306	-
н2306	н2307	-
н2307	н2308	-
н2308	н2309	-
н2309	н2310	-
н2310	н2311	-
н2311	н2312	-
н2312	н2313	-
н2313	н2314	-
н2314	н2315	-
н2315	н2316	-

н2316	н2317	-
н2317	н2318	-
н2318	н2319	-
н2319	н2320	-
н2320	н2321	-
н2321	н2322	-
н2322	н2323	-
н2323	н2324	-
н2324	н2325	-
н2325	н2326	-
н2326	н2327	-
н2327	н2328	-
н2328	н2329	-
н2329	н2330	-
н2330	н2331	-
н2331	н2332	-
н2332	н2333	-
н2333	н2334	-
н2334	н2335	-
н2335	н2336	-
н2336	н2337	-
н2337	н2338	-
н2338	н2339	-
н2339	н2340	-
н2340	н2341	-

Текстовое описание местоположения границ населенных пунктов, территориальных зон, особо охраняемых природных территорий, зон с особыми условиями использования территорий

Прохождение границы		Описание прохождения границы
от точки	до точки	
1	2	3
н2341	н2342	-
н2342	н2343	-
н2343	н2344	-
н2344	н2345	-
н2345	н2346	-
н2346	н2347	-
н2347	н2348	-
н2348	н2349	-
н2349	н2350	-
н2350	н2351	-
н2351	н2352	-

н2352	н2353	-
н2353	н2354	-
н2354	н2355	-
н2355	н2356	-
н2356	н2357	-
н2357	н2358	-
н2358	н2359	-
н2359	н2360	-
н2360	н2361	-
н2361	н2362	-
н2362	н2363	-
н2363	н2364	-
н2364	н2365	-
н2365	н2366	-
н2366	н2367	-
н2367	н2368	-
н2368	н2369	-
н2369	н2370	-
н2370	н2371	-
н2371	н2372	-
н2372	н2373	-
н2373	н2374	-
н2374	н2375	-
н2375	н2376	-
н2376	н2377	-

Текстовое описание местоположения границ населенных пунктов, территориальных зон, особо охраняемых природных территорий, зон с особыми условиями использования территорий

Прохождение границы		Описание прохождения границы
от точки	до точки	
1	2	3
н2377	н2378	-
н2378	н2379	-
н2379	н2380	-
н2380	н2279	-
н2381	н2382	-
н2382	н2383	-
н2383	н2384	-
н2384	н2385	-
н2385	н2386	-
н2386	н2387	-
н2387	н2388	-

н2388	н2389	-
н2389	н2390	-
н2390	н2391	-
н2391	н2392	-
н2392	н2393	-
н2393	н2394	-
н2394	н2395	-
н2395	н2396	-
н2396	н2397	-
н2397	н2398	-
н2398	н2399	-
н2399	н2400	-
н2400	н2401	-
н2401	н2402	-
н2402	н2403	-
н2403	н2404	-
н2404	н2405	-
н2405	н2406	-
н2406	н2407	-
н2407	н2408	-
н2408	н2409	-
н2409	н2410	-
н2410	н2411	-
н2411	н2412	-
н2412	н2413	-

Текстовое описание местоположения границ населенных пунктов, территориальных зон, особо охраняемых природных территорий, зон с особыми условиями использования территорий

Прохождение границы		Описание прохождения границы
от точки	до точки	
1	2	3
н2413	н2414	-
н2414	н2415	-
н2415	н2416	-
н2416	н2417	-
н2417	н2418	-
н2418	н2419	-
н2419	н2420	-
н2420	н2421	-
н2421	н2422	-
н2422	н2423	-
н2423	н2424	-

н2424	н2425	-
н2425	н2426	-
н2426	н2427	-
н2427	н2428	-
н2428	н2429	-
н2429	н2430	-
н2430	н2431	-
н2431	н2432	-
н2432	н2433	-
н2433	н2434	-
н2434	н2435	-
н2435	н2436	-
н2436	н2437	-
н2437	н2438	-
н2438	н2439	-
н2439	н2440	-
н2440	н2441	-
н2441	н2442	-
н2442	н2443	-
н2443	н2444	-
н2444	н2445	-
н2445	н2446	-
н2446	н2447	-
н2447	н2448	-
н2448	н2449	-

Текстовое описание местоположения границ населенных пунктов, территориальных зон, особо охраняемых природных территорий, зон с особыми условиями использования территорий

Прохождение границы		Описание прохождения границы
от точки	до точки	
1	2	3
н2449	н2450	-
н2450	н2451	-
н2451	н2452	-
н2452	н2453	-
н2453	н2454	-
н2454	н2455	-
н2455	н2456	-
н2456	н2457	-
н2457	н2458	-
н2458	н2459	-
н2459	н2460	-

н2460	н2461	-
н2461	н2462	-
н2462	н2463	-
н2463	н2464	-
н2464	н2465	-
н2465	н2466	-
н2466	н2467	-
н2467	н2468	-
н2468	н2469	-
н2469	н2470	-
н2470	н2471	-
н2471	н2472	-
н2472	н2473	-
н2473	н2474	-
н2474	н2475	-
н2475	н2476	-
н2476	н2477	-
н2477	н2478	-
н2478	н2479	-
н2479	н2480	-
н2480	н2481	-
н2481	н2482	-
н2482	н2483	-
н2483	н2484	-
н2484	н2485	-

Текстовое описание местоположения границ населенных пунктов, территориальных зон, особо охраняемых природных территорий, зон с особыми условиями использования территорий

Прохождение границы		Описание прохождения границы
от точки	до точки	
1	2	3
н2485	н2486	-
н2486	н2487	-
н2487	н2488	-
н2488	н2489	-
н2489	н2490	-
н2490	н2491	-
н2491	н2492	-
н2492	н2493	-
н2493	н2494	-
н2494	н2495	-
н2495	н2496	-

н2496	н2497	-
н2497	н2498	-
н2498	н2499	-
н2499	н2500	-
н2500	н2501	-
н2501	н2502	-
н2502	н2503	-
н2503	н2504	-
н2504	н2505	-
н2505	н2506	-
н2506	н2507	-
н2507	н2508	-
н2508	н2509	-
н2509	н2510	-
н2510	н2511	-
н2511	н2512	-
н2512	н2513	-
н2513	н2514	-
н2514	н2515	-
н2515	н2516	-
н2516	н2517	-
н2517	н2518	-
н2518	н2519	-
н2519	н2520	-
н2520	н2521	-

Текстовое описание местоположения границ населенных пунктов, территориальных зон, особо охраняемых природных территорий, зон с особыми условиями использования территорий

Прохождение границы		Описание прохождения границы
от точки	до точки	
1	2	3
н2521	н2522	-
н2522	н2523	-
н2523	н2524	-
н2524	н2525	-
н2525	н2526	-
н2526	н2527	-
н2527	н2528	-
н2528	н2529	-
н2529	н2530	-
н2530	н2531	-
н2531	н2532	-

н2532	н2533	-
н2533	н2534	-
н2534	н2535	-
н2535	н2536	-
н2536	н2537	-
н2537	н2538	-
н2538	н2539	-
н2539	н2540	-
н2540	н2541	-
н2541	н2542	-
н2542	н2543	-
н2543	н2544	-
н2544	н2545	-
н2545	н2546	-
н2546	н2547	-
н2547	н2548	-
н2548	н2549	-
н2549	н2550	-
н2550	н2551	-
н2551	н2552	-
н2552	н2553	-
н2553	н2554	-
н2554	н2555	-
н2555	н2556	-
н2556	н2557	-

Текстовое описание местоположения границ населенных пунктов, территориальных зон, особо охраняемых природных территорий, зон с особыми условиями использования территорий

Прохождение границы		Описание прохождения границы
от точки	до точки	
1	2	3
н2557	н2558	-
н2558	н2559	-
н2559	н2560	-
н2560	н2561	-
н2561	н2562	-
н2562	н2563	-
н2563	н2564	-
н2564	н2565	-
н2565	н2566	-
н2566	н2567	-
н2567	н2568	-

н2568	н2569	-
н2569	н2570	-
н2570	н2571	-
н2571	н2572	-
н2572	н2573	-
н2573	н2574	-
н2574	н2575	-
н2575	н2576	-
н2576	н2577	-
н2577	н2578	-
н2578	н2579	-
н2579	н2580	-
н2580	н2581	-
н2581	н2582	-
н2582	н2583	-
н2583	н2584	-
н2584	н2585	-
н2585	н2586	-
н2586	н2587	-
н2587	н2588	-
н2588	н2589	-
н2589	н2590	-
н2590	н2591	-
н2591	н2592	-
н2592	н2593	-

Текстовое описание местоположения границ населенных пунктов, территориальных зон, особо охраняемых природных территорий, зон с особыми условиями использования территорий

Прохождение границы		Описание прохождения границы
от точки	до точки	
1	2	3
н2593	н2594	-
н2594	н2595	-
н2595	н2596	-
н2596	н2597	-
н2597	н2598	-
н2598	н2599	-
н2599	н2600	-
н2600	н2601	-
н2601	н2602	-
н2602	н2603	-
н2603	н2604	-

н2604	н2605	-
н2605	н2606	-
н2606	н2607	-
н2607	н2608	-
н2608	н2609	-
н2609	н2610	-
н2610	н2611	-
н2611	н2612	-
н2612	н2613	-
н2613	н2614	-
н2614	н2615	-
н2615	н2616	-
н2616	н2617	-
н2617	н2618	-
н2618	н2619	-
н2619	н2620	-
н2620	н2621	-
н2621	н2622	-
н2622	н2623	-
н2623	н2624	-
н2624	н2625	-
н2625	н2626	-
н2626	н2627	-
н2627	н2628	-
н2628	н2629	-

Текстовое описание местоположения границ населенных пунктов, территориальных зон, особо охраняемых природных территорий, зон с особыми условиями использования территорий

Прохождение границы		Описание прохождения границы
от точки	до точки	
1	2	3
н2629	н2630	-
н2630	н2631	-
н2631	н2632	-
н2632	н2633	-
н2633	н2634	-
н2634	н2635	-
н2635	н2636	-
н2636	н2637	-
н2637	н2638	-
н2638	н2639	-
н2639	н2640	-

н2640	н2641	-
н2641	н2642	-
н2642	н2643	-
н2643	н2644	-
н2644	н2645	-
н2645	н2646	-
н2646	н2647	-
н2647	н2648	-
н2648	н2649	-
н2649	н2650	-
н2650	н2651	-
н2651	н2652	-
н2652	н2653	-
н2653	н2654	-
н2654	н2655	-
н2655	н2656	-
н2656	н2657	-
н2657	н2658	-
н2658	н2659	-
н2659	н2660	-
н2660	н2661	-
н2661	н2662	-
н2662	н2663	-
н2663	н2664	-
н2664	н2665	-

Текстовое описание местоположения границ населенных пунктов, территориальных зон, особо охраняемых природных территорий, зон с особыми условиями использования территорий

Прохождение границы		Описание прохождения границы
от точки	до точки	
1	2	3
н2665	н2666	-
н2666	н2667	-
н2667	н2668	-
н2668	н2669	-
н2669	н2670	-
н2670	н2671	-
н2671	н2672	-
н2672	н2673	-
н2673	н2674	-
н2674	н2675	-
н2675	н2676	-

н2676	н2677	-
н2677	н2678	-
н2678	н2679	-
н2679	н2680	-
н2680	н2681	-
н2681	н2682	-
н2682	н2683	-
н2683	н2684	-
н2684	н2685	-
н2685	н2686	-
н2686	н2687	-
н2687	н2688	-
н2688	н2689	-
н2689	н2690	-
н2690	н2691	-
н2691	н2692	-
н2692	н2693	-
н2693	н2694	-
н2694	н2695	-
н2695	н2696	-
н2696	н2697	-
н2697	н2698	-
н2698	н2699	-
н2699	н2700	-
н2700	н2701	-

Текстовое описание местоположения границ населенных пунктов, территориальных зон, особо охраняемых природных территорий, зон с особыми условиями использования территорий

Прохождение границы		Описание прохождения границы
от точки	до точки	
1	2	3
н2701	н2702	-
н2702	н2703	-
н2703	н2704	-
н2704	н2705	-
н2705	н2381	-
н2706	н2707	-
н2707	н2708	-
н2708	н2709	-
н2709	н2710	-
н2710	н2711	-
н2711	н2712	-

н2712	н2713	-
н2713	н2714	-
н2714	н2715	-
н2715	н2716	-
н2716	н2717	-
н2717	н2718	-
н2718	н2719	-
н2719	н2720	-
н2720	н2721	-
н2721	н2722	-
н2722	н2723	-
н2723	н2706	-
н2724	н2725	-
н2725	н2726	-
н2726	н2727	-
н2727	н2728	-
н2728	н2729	-
н2729	н2730	-
н2730	н2731	-
н2731	н2732	-
н2732	н2733	-
н2733	н2734	-
н2734	н2735	-
н2735	н2736	-
н2736	н2737	-

Текстовое описание местоположения границ населенных пунктов, территориальных зон, особо охраняемых природных территорий, зон с особыми условиями использования территорий

Прохождение границы		Описание прохождения границы
от точки	до точки	
1	2	3
н2737	н2738	-
н2738	н2739	-
н2739	н2740	-
н2740	н2741	-
н2741	н2742	-
н2742	н2743	-
н2743	н2744	-
н2744	н2745	-
н2745	н2746	-
н2746	н2747	-
н2747	н2748	-

н2748	н2749	-
н2749	н2750	-
н2750	н2751	-
н2751	н2724	-
н2752	н2753	-
н2753	н2754	-
н2754	н2755	-
н2755	н2756	-
н2756	н2757	-
н2757	н2758	-
н2758	н2759	-
н2759	н2760	-
н2760	н2761	-
н2761	н2762	-
н2762	н2763	-
н2763	н2764	-
н2764	н2765	-
н2765	н2766	-
н2766	н2767	-
н2767	н2768	-
н2768	н2769	-
н2769	н2770	-
н2770	н2771	-
н2771	н2772	-
н2772	н2773	-

Текстовое описание местоположения границ населенных пунктов, территориальных зон, особо охраняемых природных территорий, зон с особыми условиями использования территорий

Прохождение границы		Описание прохождения границы
от точки	до точки	
1	2	3
н2773	н2774	-
н2774	н2775	-
н2775	н2776	-
н2776	н2777	-
н2777	н2778	-
н2778	н2779	-
н2779	н2780	-
н2780	н2781	-
н2781	н2782	-
н2782	н2783	-
н2783	н2784	-

н2784	н2785	-
н2785	н2786	-
н2786	н2787	-
н2787	н2788	-
н2788	н2789	-
н2789	н2790	-
н2790	н2791	-
н2791	н2792	-
н2792	н2793	-
н2793	н2794	-
н2794	н2795	-
н2795	н2796	-
н2796	н2797	-
н2797	н2798	-
н2798	н2799	-
н2799	н2800	-
н2800	н2801	-
н2801	н2802	-
н2802	н2803	-
н2803	н2804	-
н2804	н2805	-
н2805	н2806	-
н2806	н2807	-
н2807	н2808	-
н2808	н2809	-

Текстовое описание местоположения границ населенных пунктов, территориальных зон, особо охраняемых природных территорий, зон с особыми условиями использования территорий

Прохождение границы		Описание прохождения границы
от точки	до точки	
1	2	3
н2809	н2810	-
н2810	н2811	-
н2811	н2812	-
н2812	н2813	-
н2813	н2814	-
н2814	н2815	-
н2815	н2816	-
н2816	н2817	-
н2817	н2818	-
н2818	н2819	-
н2819	н2820	-

Н2820	Н2821	-
Н2821	Н2822	-
Н2822	Н2823	-
Н2823	Н2824	-
Н2824	Н2825	-
Н2825	Н2752	-

--	--	--

ОПИСАНИЕ МЕСТОПОЛОЖЕНИЯ ГРАНИЦ

Территориальная зона промышленных объектов IV и V классов опасности Г2

(наименование объекта, местоположение границ которого описано (далее - объект))

Раздел 1

Сведения об объекте


№ п/п	Характеристики объекта	Описание характеристик
1	2	3
1.	Местоположение объекта	Челябинская область, район Сосновский
2.	Площадь объекта +/- величина погрешности определения площади (Р +/- Дельта Р)	2632757 +/- 568 м ²
3.	Иные характеристики объекта	<p>Основные виды разрешенного использования:</p> <ul style="list-style-type: none">- код 1.14 – научное обеспечение сельского хозяйства: осуществление научной и селекционной работы, ведения сельского хозяйства для получения ценных с научной точки зрения образцов растительного и животного мира; размещение коллекций генетических ресурсов растений;- код 1.15 – хранение и переработка сельскохозяйственной продукции: размещение зданий, сооружений, используемых для производства, хранения, первичной и глубокой переработки сельскохозяйственной продукции;- код 1.18 – обеспечение сельскохозяйственного производства: размещение машинно-транспортных и ремонтных станций, ангаров и гаражей для сельскохозяйственной техники, амбаров, водонапорных башен, трансформаторных станций и иного технического оборудования, используемого для ведения сельского хозяйства;- код 3.1 – коммунальное обслуживание: размещение зданий и сооружений в целях обеспечения физических и юридических лиц коммунальными услугами, содержание данного вида разрешенного использования включает в себя содержание видов разрешенного использования с кодами 3.1.1-3.1.2;- код 4.9.1 – объекты придорожного сервиса: размещение зданий и сооружений дорожного сервиса, содержание данного вида разрешенного использования включает в себя содержание видов разрешенного использования с кодами 4.9.1.1 - 4.9.1.4;- код 6.0 – производственная деятельность: размещение объектов капитального строительства в целях добычи полезных ископаемых, их переработки,

		<p>изготовления вещей промышленным способом;</p> <ul style="list-style-type: none">- код 6.3 – легкая промышленность: размещение объектов капитального строительства, предназначенных для текстильной, фарфоро-фаянсовой, электронной промышленности;- код 6.4 – пищевая промышленность: размещение объектов пищевой промышленности, по переработке сельскохозяйственной продукции способом, приводящим к их переработке в иную продукцию (консервирование, копчение, хлебопечение), в том числе для производства напитков, алкогольных напитков и табачных изделий;- код 6.6 – строительная промышленность: размещение объектов капитального строительства, предназначенных для производства: строительных материалов (кирпичей, пиломатериалов, цемента, крепежных материалов), бытового и строительного газового и сантехнического оборудования, лифтов и подъемников, столярной продукции, сборных домов или их частей и тому подобной продукции;- код 6.8 – связь: размещение объектов связи, радиовещания, телевидения, включая воздушные радиорелейные, надземные и подземные кабельные линии связи, линии радиофикации, антенные поля, усилительные пункты на кабельных линиях связи, инфраструктуру спутниковой связи и телерадиовещания, за исключением объектов связи, размещение которых предусмотрено содержанием видов разрешенного использования с кодами 3.1.1, 3.2.3;- код 6.9 – склады: размещение сооружений, имеющих назначение по временному хранению, распределению и перевалке грузов (за исключением хранения стратегических запасов), не являющихся частями производственных комплексов, на которых был создан груз: промышленные базы, склады, погрузочные терминалы и доки, нефтехранилища и нефтеналивные станции, газовые хранилища и обслуживающие их газоконденсатные и газоперекачивающие станции, элеваторы и продовольственные склады, за исключением железнодорожных перевалочных складов;- код 6.9.1 – складские площадки: временное хранение, распределение и перевалка грузов (за исключением хранения стратегических запасов) на открытом воздухе;- код 6.12 – научно-производственная деятельность: размещение технологических, промышленных,
--	--	---

		<p>агропромышленных парков, бизнес-инкубаторов;</p> <p>- код 8.3 – обеспечение внутреннего правопорядка: размещение объектов капитального строительства, необходимых для подготовки и поддержания в готовности органов внутренних дел, Росгвардии и спасательных служб, в которых существует военизированная служба; размещение объектов гражданской обороны, за исключением объектов гражданской обороны, являющихся частями производственных зданий;</p> <p>- код 12.0 – земельные участки (территории) общего пользования: земельные участки общего пользования, содержание данного вида разрешенного использования включает в себя содержание видов разрешенного использования с кодами 12.0.1 - 12.0.2.</p> <p>Условно разрешенные виды использования:</p> <p>- код 3.3 – бытовое обслуживание: размещение объектов капитального строительства, предназначенных для оказания населению или организациям бытовых услуг (мастерские мелкого ремонта, ателье, бани, парикмахерские, прачечные, химчистки, похоронные бюро);</p> <p>- код 3.5.2 – среднее и высшее профессиональное образование: размещение объектов капитального строительства, предназначенных для профессионального образования и просвещения (профессиональные технические училища, колледжи, художественные, музыкальные училища, общества знаний, институты, университеты, организации по переподготовке и повышению квалификации специалистов и иные организации, осуществляющие деятельность по образованию и просвещению, в том числе зданий, спортивных сооружений, предназначенных для занятия обучающихся физической культурой и спортом);</p> <p>- код 3.7.1 – осуществление религиозных обрядов: размещение зданий и сооружений, предназначенных для совершения религиозных обрядов и церемоний (в том числе церкви, соборы, храмы, часовни, мечети, молельные дома, синагоги);</p> <p>- код 3.10 – ветеринарное обслуживание: размещение объектов капитального строительства, предназначенных для оказания ветеринарных услуг, содержания или разведения животных, не являющихся</p>
--	--	--

		<p>сельскохозяйственными, под надзором человека, содержание данного вида разрешенного использования включает в себя содержание видов разрешенного использования с кодами 3.10.1 - 3.10.2;</p> <p>- код 4.3 – рынки: размещение объектов капитального строительства, сооружений, предназначенных для организации постоянной или временной торговли (ярмарка, рынок, базар), с учетом того, что каждое из торговых мест не располагает торговой площадью более 200 кв. м; размещение гаражей и (или) стоянок для автомобилей сотрудников и посетителей рынка.</p> <p>Вспомогательные виды разрешенного использования:</p> <p>- код 4.1 – деловое управление: объектов капитального строительства с целью: размещения объектов управленческой деятельности, не связанной с государственным или муниципальным управлением и оказанием услуг, а также с целью обеспечения совершения сделок, не требующих передачи товара в момент их совершения между организациями, в том числе биржевая деятельность (за исключением банковской и страховой деятельности);</p> <p>- код 4.4 – магазины: размещение объектов капитального строительства, предназначенных для продажи товаров, торговая площадь которых составляет до 5000 кв. м;</p> <p>- код 4.6 – общественное питание: размещение объектов капитального строительства в целях устройства мест общественного питания (рестораны, кафе, столовые, закусочные, бары);</p> <p>- код 4.7 – гостиничное обслуживание: размещение гостиниц, а также иных зданий, используемых с целью извлечения предпринимательской выгоды из предоставления жилого помещения для временного проживания в них;</p> <p>- код 4.9 – служебные гаражи: размещение постоянных или временных гаражей, стоянок для хранения служебного автотранспорта, используемого в целях осуществления видов деятельности, предусмотренных видами разрешенного использования с кодами 3.0, 4.0, а также для стоянки и хранения транспортных средств общего пользования, в том числе в депо;</p> <p>- код 5.1.2 – обеспечение занятий спортом в помещениях: размещение спортивных клубов, спортивных залов, бассейнов, физкультурно-оздоровительных комплексов в зданиях и сооружениях;</p> <p>- код 7.1 – железнодорожный транспорт: размещение объектов капитального строительства железнодорожного транспорта, содержание данного вида</p>
--	--	--

		<p>разрешенного использования включает в себя содержание видов разрешенного использования с кодами 7.1.1 - 7.1.2;</p> <p>- код 7.2 – автомобильный транспорт: размещение зданий и сооружений автомобильного транспорта, содержание данного вида разрешенного использования включает в себя содержание видов разрешенного использования с кодами 7.2.1 - 7.2.3;</p> <p>- код 7.5 – трубопроводный транспорт: нефтепроводов, водопроводов, газопроводов и иных трубопроводов, а также иных зданий и сооружений, необходимых для эксплуатации названных трубопроводов.</p>
--	--	---



Раздел 2

Сведения о местоположении границ объекта

1. Система координат МСК-74					
2. Сведения о характерных точках границ объекта					
Обозначение характерных точек границ	Координаты, м		Метод определения координат характерной точки	Средняя квадратическая погрешность положения характерной точки (Mt), м	Описание обозначения точки на местности (при наличии)
	X	Y			
1	2	3	4	5	6
н1	614252.26	2315523.35	Аналитический метод	0.1	-
н2	614300.38	2315485.15	Аналитический метод	0.1	-
н3	614438.57	2315359.18	Аналитический метод	0.1	-
н4	614456.92	2315324.88	Аналитический метод	0.1	-
н5	614469.62	2315326.38	Аналитический метод	0.1	-
н6	614466.06	2315348.73	Аналитический метод	0.1	-
н7	614455.34	2315383.63	Аналитический метод	0.1	-
н8	614444.32	2315409.56	Аналитический метод	0.1	-
н9	614417.64	2315453.92	Аналитический метод	0.1	-
н10	614394.68	2315481.86	Аналитический метод	0.1	-
н11	614375.44	2315498.15	Аналитический метод	0.1	-
н12	614372.31	2315492.92	Аналитический метод	0.1	-
н13	614360.05	2315500.34	Аналитический метод	0.1	-
н14	614298.68	2315545.59	Аналитический метод	0.1	-
н15	614274.39	2315554.56	Аналитический метод	0.1	-
н16	614268.26	2315559.02	Аналитический метод	0.1	-
н17	614299.64	2315547.39	Аналитический метод	0.1	-
н18	614361.16	2315502.00	Аналитический метод	0.1	-
н19	614371.63	2315495.67	Аналитический метод	0.1	-
н20	614373.89	2315499.46	Аналитический метод	0.1	-
н21	614365.48	2315506.58	Аналитический метод	0.1	-
н22	614300.64	2315555.75	Аналитический метод	0.1	-
2. Сведения о характерных точках границ объекта					
Обозначение характерных точек границ	Координаты, м		Метод определения координат	Средняя квадратическая погрешность	Описание обозначения точки на

	X	Y	характерной точки	положения характерной точки (Mt), м	местности (при наличии)
1	2	3	4	5	6
н23	614255.62	2315586.96	Аналитический метод	0.1	-
н24	614215.24	2315616.74	Аналитический метод	0.1	-
н25	614194.64	2315632.83	Аналитический метод	0.1	-
н26	614179.49	2315645.32	Аналитический метод	0.1	-
н27	614172.57	2315645.55	Аналитический метод	0.1	-
н28	614204.40	2315622.31	Аналитический метод	0.1	-
н29	614195.34	2315622.78	Аналитический метод	0.1	-
н30	614181.28	2315628.73	Аналитический метод	0.1	-
н31	614151.54	2315649.19	Аналитический метод	0.1	-
н32	614121.89	2315672.61	Аналитический метод	0.1	-
н33	614144.48	2315653.90	Аналитический метод	0.1	-
н34	614180.66	2315626.09	Аналитический метод	0.1	-
н35	614193.20	2315613.56	Аналитический метод	0.1	-
н36	614143.17	2315652.39	Аналитический метод	0.1	-
н37	614025.07	2315749.47	Аналитический метод	0.1	-
н38	614017.79	2315741.02	Аналитический метод	0.1	-
н39	614016.17	2315742.20	Аналитический метод	0.1	-
н40	614025.13	2315752.54	Аналитический метод	0.1	-
н41	614100.05	2315690.71	Аналитический метод	0.1	-
н42	614097.68	2315693.51	Аналитический метод	0.1	-
н43	614093.67	2315697.71	Аналитический метод	0.1	-
н44	614108.40	2315687.05	Аналитический метод	0.1	-
н45	614110.68	2315690.15	Аналитический метод	0.1	-
н46	614122.56	2315681.66	Аналитический метод	0.1	-
н47	614156.25	2315656.28	Аналитический метод	0.1	-
н48	614154.24	2315662.54	Аналитический метод	0.1	-

2. Сведения о характерных точках границ объекта

Обозначение характерных точек границ	Координаты, м	Метод определения координат	Средняя квадратическая погрешность	Описание обозначения точки на
---	----------------------	------------------------------------	---	--------------------------------------

	X	Y	характерной точки	положения характерной точки (Mt), м	местности (при наличии)
1	2	3	4	5	6
н49	614001.91	2315771.39	Аналитический метод	0.1	-
н50	613895.89	2315848.30	Аналитический метод	0.1	-
н51	613838.00	2315890.28	Аналитический метод	0.1	-
н52	613836.52	2315888.26	Аналитический метод	0.1	-
н53	613831.70	2315890.86	Аналитический метод	0.1	-
н54	613571.86	2315571.86	Аналитический метод	0.1	-
н55	613609.34	2315528.60	Аналитический метод	0.1	-
н56	613592.06	2315511.02	Аналитический метод	0.1	-
н57	613730.00	2315399.77	Аналитический метод	0.1	-
н58	613792.94	2315318.82	Аналитический метод	0.1	-
н59	613780.19	2315303.31	Аналитический метод	0.1	-
н60	613777.14	2315299.60	Аналитический метод	0.1	-
н61	613772.96	2315242.19	Аналитический метод	0.1	-
н62	613771.47	2315216.83	Аналитический метод	0.1	-
н63	613771.86	2315210.52	Аналитический метод	0.1	-
н64	613771.65	2315207.28	Аналитический метод	0.1	-
н65	613758.85	2315198.44	Аналитический метод	0.1	-
н66	613763.97	2315196.34	Аналитический метод	0.1	-
н67	613773.45	2315185.47	Аналитический метод	0.1	-
н68	613776.26	2315180.69	Аналитический метод	0.1	-
н69	613775.55	2315158.39	Аналитический метод	0.1	-
н70	613769.63	2315156.61	Аналитический метод	0.1	-
н71	613731.21	2315121.34	Аналитический метод	0.1	-
н72	613709.02	2315125.14	Аналитический метод	0.1	-
н73	613704.05	2315126.00	Аналитический метод	0.1	-
н74	613701.30	2315082.20	Аналитический метод	0.1	-

2. Сведения о характерных точках границ объекта

Обозначение характерных точек границ	Координаты, м	Метод определения координат	Средняя квадратическая погрешность	Описание обозначения точки на
---	----------------------	------------------------------------	---	--------------------------------------

	X	Y	характерной точки	положения характерной точки (Mt), м	местности (при наличии)
1	2	3	4	5	6
н75	613700.04	2315062.50	Аналитический метод	0.1	-
н76	613702.45	2315050.10	Аналитический метод	0.1	-
н77	613710.24	2315026.20	Аналитический метод	0.1	-
н78	613743.61	2314945.45	Аналитический метод	0.1	-
н79	613767.84	2314888.12	Аналитический метод	0.1	-
н80	613746.56	2314951.16	Аналитический метод	0.1	-
н81	614044.60	2315019.32	Аналитический метод	0.1	-
н81	614044.60	2315019.32	Аналитический метод	0.1	-
н82	614294.85	2315076.55	Аналитический метод	0.1	-
н83	614430.89	2315107.66	Аналитический метод	0.1	-
н84	614448.85	2315108.13	Аналитический метод	0.1	-
н85	614449.36	2315111.66	Аналитический метод	0.1	-
н86	614459.76	2315151.47	Аналитический метод	0.1	-
н87	614466.35	2315203.31	Аналитический метод	0.1	-
н88	614471.22	2315270.06	Аналитический метод	0.1	-
н89	614471.92	2315311.91	Аналитический метод	0.1	-
н90	614470.24	2315322.42	Аналитический метод	0.1	-
н91	614454.68	2315320.59	Аналитический метод	0.1	-
н92	614435.63	2315356.42	Аналитический метод	0.1	-
н93	614298.20	2315481.88	Аналитический метод	0.1	-
н94	614250.77	2315519.43	Аналитический метод	0.1	-
н95	614245.33	2315523.74	Аналитический метод	0.1	-
н1	614252.26	2315523.35	Аналитический метод	0.1	-
н96	614099.71	2315674.53	Аналитический метод	0.1	-
н97	614104.18	2315680.56	Аналитический метод	0.1	-
н98	614137.36	2315654.39	Аналитический метод	0.1	-

2. Сведения о характерных точках границ объекта

Обозначение характерных точек границ	Координаты, м	Метод определения координат	Средняя квадратическая погрешность	Описание обозначения точки на
---	----------------------	------------------------------------	---	--------------------------------------

	X	Y	характерной точки	положения характерной точки (Mt), м	местности (при наличии)
1	2	3	4	5	6
н99	614133.12	2315648.69	Аналитический метод	0.1	-
н96	614099.71	2315674.53	Аналитический метод	0.1	-
н100	614216.42	2315597.90	Аналитический метод	0.1	-
н101	614221.37	2315604.59	Аналитический метод	0.1	-
н102	614253.99	2315580.81	Аналитический метод	0.1	-
н103	614250.23	2315574.58	Аналитический метод	0.1	-
н100	614216.42	2315597.90	Аналитический метод	0.1	-
н104	614448.67	2315175.13	Аналитический метод	0.1	-
н105	614458.79	2315173.64	Аналитический метод	0.1	-
н106	614451.48	2315120.64	Аналитический метод	0.1	-
н107	614441.97	2315121.71	Аналитический метод	0.1	-
н104	614448.67	2315175.13	Аналитический метод	0.1	-
н108	614311.70	2315516.16	Аналитический метод	0.1	-
н109	614318.18	2315524.92	Аналитический метод	0.1	-
н110	614350.10	2315501.18	Аналитический метод	0.1	-
н111	614363.52	2315490.45	Аналитический метод	0.1	-
н112	614357.09	2315482.15	Аналитический метод	0.1	-
н108	614311.70	2315516.16	Аналитический метод	0.1	-
н113	613846.23	2315245.81	Аналитический метод	0.1	-
н114	613844.58	2315241.56	Аналитический метод	0.1	-
н115	613835.38	2315234.65	Аналитический метод	0.1	-
н116	613829.46	2315233.72	Аналитический метод	0.1	-
н117	613815.88	2315236.05	Аналитический метод	0.1	-
н118	613807.31	2315242.70	Аналитический метод	0.1	-
н119	613806.37	2315249.45	Аналитический метод	0.1	-
н120	613814.75	2315255.49	Аналитический метод	0.1	-

2. Сведения о характерных точках границ объекта

Обозначение характерных точек границ	Координаты, м	Метод определения координат	Средняя квадратическая погрешность	Описание обозначения точки на
---	----------------------	------------------------------------	---	--------------------------------------

	X	Y	характерной точки	положения характерной точки (Mt), м	местности (при наличии)
1	2	3	4	5	6
н121	613835.89	2315256.67	Аналитический метод	0.1	-
н122	613842.73	2315253.38	Аналитический метод	0.1	-
н113	613846.23	2315245.81	Аналитический метод	0.1	-
н123	614022.08	2315261.96	Аналитический метод	0.1	-
н124	614051.55	2315274.26	Аналитический метод	0.1	-
н125	614046.16	2315236.92	Аналитический метод	0.1	-
н126	614031.09	2315226.55	Аналитический метод	0.1	-
н127	614020.08	2315225.52	Аналитический метод	0.1	-
н128	614011.55	2315230.48	Аналитический метод	0.1	-
н129	614010.56	2315240.63	Аналитический метод	0.1	-
н130	614012.93	2315252.52	Аналитический метод	0.1	-
н123	614022.08	2315261.96	Аналитический метод	0.1	-
н131	613902.95	2315189.09	Аналитический метод	0.1	-
н132	613904.70	2315184.85	Аналитический метод	0.1	-
н133	613903.89	2315181.47	Аналитический метод	0.1	-
н134	613892.93	2315178.77	Аналитический метод	0.1	-
н135	613887.92	2315174.45	Аналитический метод	0.1	-
н136	613877.15	2315159.06	Аналитический метод	0.1	-
н137	613855.76	2315173.97	Аналитический метод	0.1	-
н138	613831.97	2315178.70	Аналитический метод	0.1	-
н139	613809.97	2315178.37	Аналитический метод	0.1	-
н140	613814.91	2315187.78	Аналитический метод	0.1	-
н141	613820.77	2315192.09	Аналитический метод	0.1	-
н142	613840.14	2315198.32	Аналитический метод	0.1	-
н143	613867.22	2315200.40	Аналитический метод	0.1	-
н144	613879.92	2315199.74	Аналитический метод	0.1	-

2. Сведения о характерных точках границ объекта

Обозначение характерных точек границ	Координаты, м	Метод определения координат	Средняя квадратическая погрешность	Описание обозначения точки на
---	----------------------	------------------------------------	---	--------------------------------------

	X	Y	характерной точки	положения характерной точки (Mt), м	местности (при наличии)
1	2	3	4	5	6
н145	613894.38	2315195.71	Аналитический метод	0.1	-
н131	613902.95	2315189.09	Аналитический метод	0.1	-
н146	614026.10	2315105.37	Аналитический метод	0.1	-
н147	614018.56	2315100.18	Аналитический метод	0.1	-
н148	613963.59	2315095.14	Аналитический метод	0.1	-
н149	613932.11	2315106.52	Аналитический метод	0.1	-
н150	613924.49	2315106.41	Аналитический метод	0.1	-
н151	613911.68	2315113.85	Аналитический метод	0.1	-
н152	613925.43	2315139.51	Аналитический метод	0.1	-
н153	613929.72	2315153.07	Аналитический метод	0.1	-
н154	613935.52	2315161.63	Аналитический метод	0.1	-
н155	613955.61	2315178.00	Аналитический метод	0.1	-
н156	614009.37	2315205.89	Аналитический метод	0.1	-
н157	614021.19	2315208.61	Аналитический метод	0.1	-
н158	614031.39	2315206.21	Аналитический метод	0.1	-
н159	614037.38	2315202.08	Аналитический метод	0.1	-
н160	614041.78	2315190.28	Аналитический метод	0.1	-
н161	614038.55	2315123.34	Аналитический метод	0.1	-
н162	614033.61	2315113.96	Аналитический метод	0.1	-
н146	614026.10	2315105.37	Аналитический метод	0.1	-
н163	613769.46	2315290.27	Аналитический метод	0.1	-
н164	613765.99	2315242.48	Аналитический метод	0.1	-
н165	613764.53	2315217.56	Аналитический метод	0.1	-
н166	613764.94	2315211.08	Аналитический метод	0.1	-
н167	613703.37	2315168.62	Аналитический метод	0.1	-
н168	613701.70	2315163.84	Аналитический метод	0.1	-

2. Сведения о характерных точках границ объекта

Обозначение характерных точек границ	Координаты, м	Метод определения координат	Средняя квадратическая погрешность	Описание обозначения точки на
---	----------------------	------------------------------------	---	--------------------------------------

	X	Y	характерной точки	положения характерной точки (Mt), м	местности (при наличии)
1	2	3	4	5	6
н169	613681.61	2315183.71	Аналитический метод	0.1	-
н170	613769.48	2315290.56	Аналитический метод	0.1	-
н163	613769.46	2315290.27	Аналитический метод	0.1	-
н171	615008.22	2313716.35	Аналитический метод	0.1	-
н172	615042.42	2313756.93	Аналитический метод	0.1	-
н173	615051.96	2313756.43	Аналитический метод	0.1	-
н174	614947.50	2313603.17	Аналитический метод	0.1	-
н175	615017.86	2313556.19	Аналитический метод	0.1	-
н176	614986.32	2313495.91	Аналитический метод	0.1	-
н177	614983.58	2313490.69	Аналитический метод	0.1	-
н178	614901.73	2313559.85	Аналитический метод	0.1	-
н171	615008.22	2313716.35	Аналитический метод	0.1	-
н179	612259.29	2314878.08	Аналитический метод	0.1	-
н180	612258.50	2314888.05	Аналитический метод	0.1	-
н181	612662.39	2314971.42	Аналитический метод	0.1	-
н182	612663.81	2314961.52	Аналитический метод	0.1	-
н183	612572.92	2314920.47	Аналитический метод	0.1	-
н184	612453.35	2314866.48	Аналитический метод	0.1	-
н179	612259.29	2314878.08	Аналитический метод	0.1	-
н185	615701.22	2311402.50	Аналитический метод	0.1	-
н186	615606.14	2311386.35	Аналитический метод	0.1	-
н187	615610.25	2311394.03	Аналитический метод	0.1	-
н188	615622.71	2311411.14	Аналитический метод	0.1	-
н189	615631.89	2311419.74	Аналитический метод	0.1	-
н190	615640.16	2311433.41	Аналитический метод	0.1	-
н191	615639.18	2311442.70	Аналитический метод	0.1	-

2. Сведения о характерных точках границ объекта

Обозначение характерных точек границ	Координаты, м	Метод определения координат	Средняя квадратическая погрешность	Описание обозначения точки на
---	----------------------	------------------------------------	---	--------------------------------------

	X	Y	характерной точки	положения характерной точки (Mt), м	местности (при наличии)
1	2	3	4	5	6
н192	615624.54	2311458.58	Аналитический метод	0.1	-
н193	615612.54	2311468.56	Аналитический метод	0.1	-
н194	615607.39	2311473.57	Аналитический метод	0.1	-
н195	615604.76	2311479.47	Аналитический метод	0.1	-
н196	615607.22	2311485.43	Аналитический метод	0.1	-
н197	615618.06	2311495.73	Аналитический метод	0.1	-
н198	615635.43	2311523.93	Аналитический метод	0.1	-
н199	615649.44	2311549.56	Аналитический метод	0.1	-
н200	615665.02	2311557.31	Аналитический метод	0.1	-
н201	615740.90	2311465.95	Аналитический метод	0.1	-
н202	615771.45	2311428.41	Аналитический метод	0.1	-
н185	615701.22	2311402.50	Аналитический метод	0.1	-
н203	614586.45	2315044.49	Аналитический метод	0.1	-
н204	614585.09	2314987.83	Аналитический метод	0.1	-
н205	614580.78	2314966.64	Аналитический метод	0.1	-
н206	614573.93	2314944.19	Аналитический метод	0.1	-
н207	614570.25	2314935.46	Аналитический метод	0.1	-
н208	614542.22	2314901.34	Аналитический метод	0.1	-
н209	614533.42	2314872.94	Аналитический метод	0.1	-
н210	614519.75	2314864.02	Аналитический метод	0.1	-
н211	614482.59	2314845.18	Аналитический метод	0.1	-
н212	614463.49	2314842.56	Аналитический метод	0.1	-
н213	614444.98	2314841.47	Аналитический метод	0.1	-
н214	614477.18	2315049.80	Аналитический метод	0.1	-
н203	614586.45	2315044.49	Аналитический метод	0.1	-
н215	615506.04	2305259.25	Аналитический метод	0.1	-

2. Сведения о характерных точках границ объекта

Обозначение характерных точек границ	Координаты, м	Метод определения координат	Средняя квадратическая погрешность	Описание обозначения точки на
---	----------------------	------------------------------------	---	--------------------------------------

	X	Y	характерной точки	положения характерной точки (Mt), м	местности (при наличии)
1	2	3	4	5	6
н216	615504.78	2305239.30	Аналитический метод	0.1	-
н217	615505.89	2305240.25	Аналитический метод	0.1	-
н218	615512.75	2305233.56	Аналитический метод	0.1	-
н219	615529.83	2305224.50	Аналитический метод	0.1	-
н220	615535.31	2305214.66	Аналитический метод	0.1	-
н221	615538.19	2305209.64	Аналитический метод	0.1	-
н222	615539.11	2305182.18	Аналитический метод	0.1	-
н223	615531.34	2305158.97	Аналитический метод	0.1	-
н224	615503.02	2305126.39	Аналитический метод	0.1	-
н225	615492.98	2305118.58	Аналитический метод	0.1	-
н226	615479.54	2305111.65	Аналитический метод	0.1	-
н227	615468.46	2305116.58	Аналитический метод	0.1	-
н228	615456.43	2305127.40	Аналитический метод	0.1	-
н229	615452.19	2305129.87	Аналитический метод	0.1	-
н230	615443.72	2305128.06	Аналитический метод	0.1	-
н231	615405.72	2305122.42	Аналитический метод	0.1	-
н232	615390.39	2305128.11	Аналитический метод	0.1	-
н233	615377.59	2305134.71	Аналитический метод	0.1	-
н234	615364.72	2305147.20	Аналитический метод	0.1	-
н235	615367.61	2305208.17	Аналитический метод	0.1	-
н236	615367.81	2305212.17	Аналитический метод	0.1	-
н237	615370.01	2305258.76	Аналитический метод	0.1	-
н238	615385.24	2305258.74	Аналитический метод	0.1	-
н215	615506.04	2305259.25	Аналитический метод	0.1	-
н239	612575.77	2314862.08	Аналитический метод	0.1	-
н240	612578.80	2314885.77	Аналитический метод	0.1	-

2. Сведения о характерных точках границ объекта

Обозначение характерных точек границ	Координаты, м	Метод определения координат	Средняя квадратическая погрешность	Описание обозначения точки на
--------------------------------------	---------------	-----------------------------	------------------------------------	-------------------------------

	X	Y	характерной точки	положения характерной точки (Mt), м	местности (при наличии)
1	2	3	4	5	6
н241	612580.96	2314902.66	Аналитический метод	0.1	-
н242	612680.73	2314945.44	Аналитический метод	0.1	-
н243	612669.62	2314851.12	Аналитический метод	0.1	-
н244	612651.20	2314694.82	Аналитический метод	0.1	-
н245	612555.77	2314705.86	Аналитический метод	0.1	-
н239	612575.77	2314862.08	Аналитический метод	0.1	-
н246	614923.22	2313953.54	Аналитический метод	0.1	-
н247	615024.38	2313875.28	Аналитический метод	0.1	-
н248	615037.18	2313852.62	Аналитический метод	0.1	-
н249	615039.74	2313818.96	Аналитический метод	0.1	-
н250	615012.17	2313782.39	Аналитический метод	0.1	-
н251	614998.47	2313760.06	Аналитический метод	0.1	-
н172	615042.42	2313756.93	Аналитический метод	0.1	-
н171	615008.22	2313716.35	Аналитический метод	0.1	-
н178	614901.73	2313559.85	Аналитический метод	0.1	-
н252	614787.87	2313656.06	Аналитический метод	0.1	-
н253	614863.18	2313821.60	Аналитический метод	0.1	-
н246	614923.22	2313953.54	Аналитический метод	0.1	-
н254	615116.32	2313286.52	Аналитический метод	0.1	-
н255	615110.93	2313276.79	Аналитический метод	0.1	-
н256	615249.28	2313161.77	Аналитический метод	0.1	-
н257	615100.52	2313151.37	Аналитический метод	0.1	-
н258	615014.26	2313206.86	Аналитический метод	0.1	-
н259	614955.47	2313213.93	Аналитический метод	0.1	-
н260	614903.19	2313279.93	Аналитический метод	0.1	-
н261	614907.80	2313338.80	Аналитический метод	0.1	-

2. Сведения о характерных точках границ объекта

Обозначение характерных точек границ	Координаты, м	Метод определения координат	Средняя квадратическая погрешность	Описание обозначения точки на
---	----------------------	------------------------------------	---	--------------------------------------

	X	Y	характерной точки	положения характерной точки (Mt), м	местности (при наличии)
1	2	3	4	5	6
н262	614832.11	2313457.51	Аналитический метод	0.1	-
н263	614812.67	2313494.90	Аналитический метод	0.1	-
н264	614753.44	2313514.50	Аналитический метод	0.1	-
н265	614770.55	2313566.20	Аналитический метод	0.1	-
н266	614857.18	2313494.37	Аналитический метод	0.1	-
н267	614956.07	2313412.38	Аналитический метод	0.1	-
н268	614961.33	2313412.90	Аналитический метод	0.1	-
н254	615116.32	2313286.52	Аналитический метод	0.1	-
н269	614816.72	2315005.51	Аналитический метод	0.1	-
н270	614885.34	2315107.75	Аналитический метод	0.1	-
н271	615069.62	2314968.48	Аналитический метод	0.1	-
н272	615092.43	2314951.06	Аналитический метод	0.1	-
н273	615115.04	2314933.45	Аналитический метод	0.1	-
н274	615137.48	2314915.64	Аналитический метод	0.1	-
н275	615159.78	2314897.58	Аналитический метод	0.1	-
н276	615236.69	2314834.68	Аналитический метод	0.1	-
н277	615163.62	2314730.93	Аналитический метод	0.1	-
н278	614926.60	2314918.82	Аналитический метод	0.1	-
н279	614926.78	2314918.90	Аналитический метод	0.1	-
н280	614926.94	2314919.02	Аналитический метод	0.1	-
н281	614927.06	2314919.16	Аналитический метод	0.1	-
н282	614929.96	2314922.99	Аналитический метод	0.1	-
н283	614930.06	2314923.16	Аналитический метод	0.1	-
н284	614930.12	2314923.34	Аналитический метод	0.1	-
н285	614930.16	2314923.53	Аналитический метод	0.1	-
н286	614930.15	2314923.73	Аналитический метод	0.1	-

2. Сведения о характерных точках границ объекта

Обозначение характерных точек границ	Координаты, м	Метод определения координат	Средняя квадратическая погрешность	Описание обозначения точки на
---	----------------------	------------------------------------	---	--------------------------------------

	X	Y	характерной точки	положения характерной точки (Mt), м	местности (при наличии)
1	2	3	4	5	6
н287	614930.10	2314923.92	Аналитический метод	0.1	-
н288	614930.02	2314924.10	Аналитический метод	0.1	-
н289	614929.91	2314924.26	Аналитический метод	0.1	-
н290	614925.68	2314927.47	Аналитический метод	0.1	-
н291	614925.52	2314927.56	Аналитический метод	0.1	-
н292	614925.34	2314927.63	Аналитический метод	0.1	-
н293	614925.14	2314927.67	Аналитический метод	0.1	-
н294	614924.76	2314927.62	Аналитический метод	0.1	-
н295	614924.58	2314927.53	Аналитический метод	0.1	-
н296	614924.43	2314927.42	Аналитический метод	0.1	-
н297	614924.29	2314927.27	Аналитический метод	0.1	-
н298	614921.40	2314923.44	Аналитический метод	0.1	-
н299	614921.29	2314923.27	Аналитический метод	0.1	-
н300	614921.23	2314923.09	Аналитический метод	0.1	-
н301	614921.20	2314922.89	Аналитический метод	0.1	-
н302	614921.20	2314922.70	Аналитический метод	0.1	-
н269	614816.72	2315005.51	Аналитический метод	0.1	-
н303	614972.91	2314978.01	Аналитический метод	0.1	-
н304	614971.05	2314989.83	Аналитический метод	0.1	-
н305	614976.83	2314999.23	Аналитический метод	0.1	-
н306	614980.16	2315002.67	Аналитический метод	0.1	-
н307	614989.53	2314999.42	Аналитический метод	0.1	-
н308	614995.55	2314992.73	Аналитический метод	0.1	-
н309	615004.92	2314989.48	Аналитический метод	0.1	-
н310	615013.43	2314986.22	Аналитический метод	0.1	-
н311	615018.58	2314982.07	Аналитический метод	0.1	-

2. Сведения о характерных точках границ объекта

Обозначение характерных точек границ	Координаты, м	Метод определения координат	Средняя квадратическая погрешность	Описание обозначения точки на
--------------------------------------	---------------	-----------------------------	------------------------------------	-------------------------------

	X	Y	характерной точки	положения характерной точки (Mt), м	местности (при наличии)
1	2	3	4	5	6
н312	615019.50	2314976.16	Аналитический метод	0.1	-
н313	615012.02	2314966.72	Аналитический метод	0.1	-
н314	615006.18	2314961.55	Аналитический метод	0.1	-
н315	614996.85	2314962.27	Аналитический метод	0.1	-
н316	614990.03	2314965.56	Аналитический метод	0.1	-
н317	614980.61	2314972.19	Аналитический метод	0.1	-
н303	614972.91	2314978.01	Аналитический метод	0.1	-
н318	614626.82	2313992.39	Аналитический метод	0.1	-
н319	614734.69	2313917.24	Аналитический метод	0.1	-
н320	614762.84	2313948.84	Аналитический метод	0.1	-
н321	614777.88	2313928.29	Аналитический метод	0.1	-
н322	614778.53	2313922.39	Аналитический метод	0.1	-
н323	614776.15	2313912.48	Аналитический метод	0.1	-
н324	614789.60	2313912.64	Аналитический метод	0.1	-
н325	614794.01	2313912.20	Аналитический метод	0.1	-
н326	614797.41	2313906.93	Аналитический метод	0.1	-
н327	614806.94	2313907.04	Аналитический метод	0.1	-
н328	614826.64	2313927.36	Аналитический метод	0.1	-
н329	614842.15	2313934.40	Аналитический метод	0.1	-
н330	614904.78	2313940.97	Аналитический метод	0.1	-
н331	614908.14	2313947.88	Аналитический метод	0.1	-
н332	614917.71	2313941.43	Аналитический метод	0.1	-
н253	614863.18	2313821.60	Аналитический метод	0.1	-
н252	614787.87	2313656.06	Аналитический метод	0.1	-
н333	614715.11	2313710.80	Аналитический метод	0.1	-
н334	614665.49	2313748.36	Аналитический метод	0.1	-

2. Сведения о характерных точках границ объекта

Обозначение характерных точек границ	Координаты, м	Метод определения координат	Средняя квадратическая погрешность	Описание обозначения точки на
---	----------------------	------------------------------------	---	--------------------------------------

	X	Y	характерной точки	положения характерной точки (Mt), м	местности (при наличии)
1	2	3	4	5	6
н335	614522.10	2313861.12	Аналитический метод	0.1	-
н336	614618.04	2313981.37	Аналитический метод	0.1	-
н318	614626.82	2313992.39	Аналитический метод	0.1	-
н337	611870.68	2311657.82	Аналитический метод	0.1	-
н338	611862.45	2311654.51	Аналитический метод	0.1	-
н339	611857.85	2311655.84	Аналитический метод	0.1	-
н340	611838.41	2311662.44	Аналитический метод	0.1	-
н341	611822.20	2311671.49	Аналитический метод	0.1	-
н342	611814.63	2311668.00	Аналитический метод	0.1	-
н343	611815.97	2311635.01	Аналитический метод	0.1	-
н344	611823.35	2311593.63	Аналитический метод	0.1	-
н345	611824.60	2311565.69	Аналитический метод	0.1	-
н346	611822.26	2311552.97	Аналитический метод	0.1	-
н347	611811.40	2311543.48	Аналитический метод	0.1	-
н348	611801.29	2311539.96	Аналитический метод	0.1	-
н349	611789.66	2311548.70	Аналитический метод	0.1	-
н350	611786.94	2311557.44	Аналитический метод	0.1	-
н351	611783.86	2311572.72	Аналитический метод	0.1	-
н352	611783.13	2311634.51	Аналитический метод	0.1	-
н353	611783.16	2311650.59	Аналитический метод	0.1	-
н354	611779.63	2311663.08	Аналитический метод	0.1	-
н355	611772.40	2311674.35	Аналитический метод	0.1	-
н356	611760.76	2311682.61	Аналитический метод	0.1	-
н357	611744.85	2311688.76	Аналитический метод	0.1	-
н358	611736.24	2311701.56	Аналитический метод	0.1	-
н359	611735.66	2311740.49	Аналитический метод	0.1	-

2. Сведения о характерных точках границ объекта

Обозначение характерных точек границ	Координаты, м	Метод определения координат	Средняя квадратическая погрешность	Описание обозначения точки на
---	----------------------	------------------------------------	---	--------------------------------------

	X	Y	характерной точки	положения характерной точки (Mt), м	местности (при наличии)
1	2	3	4	5	6
н360	611733.44	2311776.02	Аналитический метод	0.1	-
н361	611724.59	2311802.99	Аналитический метод	0.1	-
н362	611707.46	2311823.22	Аналитический метод	0.1	-
н363	611698.75	2311831.40	Аналитический метод	0.1	-
н364	611685.04	2311842.20	Аналитический метод	0.1	-
н365	611660.95	2311857.67	Аналитический метод	0.1	-
н366	611646.60	2311865.34	Аналитический метод	0.1	-
н367	611631.31	2311868.50	Аналитический метод	0.1	-
н368	611622.08	2311863.28	Аналитический метод	0.1	-
н369	611612.02	2311856.37	Аналитический метод	0.1	-
н370	611602.76	2311852.84	Аналитический метод	0.1	-
н371	611594.16	2311855.77	Аналитический метод	0.1	-
н372	611587.72	2311864.96	Аналитический метод	0.1	-
н373	611583.76	2311935.53	Аналитический метод	0.1	-
н374	611582.75	2311945.67	Аналитический метод	0.1	-
н375	611577.46	2311959.99	Аналитический метод	0.1	-
н376	611569.47	2311985.28	Аналитический метод	0.1	-
н377	611565.93	2311995.38	Аналитический метод	0.1	-
н378	611565.00	2312001.29	Аналитический метод	0.1	-
н379	611577.52	2312013.33	Аналитический метод	0.1	-
н380	611589.33	2312016.05	Аналитический метод	0.1	-
н381	611602.86	2312017.09	Аналитический метод	0.1	-
н382	611614.76	2312014.73	Аналитический метод	0.1	-
н383	611636.03	2312007.42	Аналитический метод	0.1	-
н384	611653.09	2311998.36	Аналитический метод	0.1	-
н385	611662.45	2311995.12	Аналитический метод	0.1	-

2. Сведения о характерных точках границ объекта

Обозначение характерных точек границ	Координаты, м	Метод определения координат	Средняя квадратическая погрешность	Описание обозначения точки на
---	----------------------	------------------------------------	---	--------------------------------------

	X	Y	характерной точки	положения характерной точки (Mt), м	местности (при наличии)
1	2	3	4	5	6
н386	611667.53	2311995.20	Аналитический метод	0.1	-
н387	611673.41	2311999.52	Аналитический метод	0.1	-
н388	611685.08	2312011.53	Аналитический метод	0.1	-
н389	611692.55	2312021.81	Аналитический метод	0.1	-
н390	611706.75	2312034.72	Аналитический метод	0.1	-
н391	611716.04	2312035.72	Аналитический метод	0.1	-
н392	611726.25	2312033.32	Аналитический метод	0.1	-
н393	611745.90	2312020.91	Аналитический метод	0.1	-
н394	611773.18	2312008.62	Аналитический метод	0.1	-
н395	611802.22	2311992.10	Аналитический метод	0.1	-
н396	611817.58	2311983.88	Аналитический метод	0.1	-
н397	611839.26	2311851.40	Аналитический метод	0.1	-
н398	611860.90	2311723.96	Аналитический метод	0.1	-
н337	611870.68	2311657.82	Аналитический метод	0.1	-
н399	614887.64	2311847.64	Аналитический метод	0.1	-
н400	615053.05	2311737.61	Аналитический метод	0.1	-
н401	615140.48	2311833.11	Аналитический метод	0.1	-
н402	615173.09	2311868.73	Аналитический метод	0.1	-
н403	615174.25	2311870.00	Аналитический метод	0.1	-
н404	615177.95	2311866.64	Аналитический метод	0.1	-
н405	615192.14	2311853.80	Аналитический метод	0.1	-
н406	615161.00	2311820.89	Аналитический метод	0.1	-
н407	615145.34	2311804.33	Аналитический метод	0.1	-
н408	615105.89	2311752.81	Аналитический метод	0.1	-
н409	615122.28	2311737.58	Аналитический метод	0.1	-
н410	615076.23	2311684.43	Аналитический метод	0.1	-

2. Сведения о характерных точках границ объекта

Обозначение характерных точек границ	Координаты, м	Метод определения координат	Средняя квадратическая погрешность	Описание обозначения точки на
---	----------------------	------------------------------------	---	--------------------------------------

	X	Y	характерной точки	положения характерной точки (Mt), м	местности (при наличии)
1	2	3	4	5	6
н411	615096.00	2311664.42	Аналитический метод	0.1	-
н412	615083.87	2311651.00	Аналитический метод	0.1	-
н413	615041.93	2311604.61	Аналитический метод	0.1	-
н414	615006.26	2311601.49	Аналитический метод	0.1	-
н415	614968.22	2311624.10	Аналитический метод	0.1	-
н416	614941.52	2311578.65	Аналитический метод	0.1	-
н417	614912.59	2311529.38	Аналитический метод	0.1	-
н418	614893.49	2311496.86	Аналитический метод	0.1	-
н419	614871.49	2311506.10	Аналитический метод	0.1	-
н420	614752.82	2311555.92	Аналитический метод	0.1	-
н399	614887.64	2311847.64	Аналитический метод	0.1	-
н421	611676.71	2312609.20	Аналитический метод	0.1	-
н422	611707.37	2312438.52	Аналитический метод	0.1	-
н423	611740.89	2312251.93	Аналитический метод	0.1	-
н424	611641.88	2312253.99	Аналитический метод	0.1	-
н425	611600.19	2312205.22	Аналитический метод	0.1	-
н426	611433.83	2312238.23	Аналитический метод	0.1	-
н427	611294.86	2312310.41	Аналитический метод	0.1	-
н428	611294.41	2312329.14	Аналитический метод	0.1	-
н429	611472.69	2312332.89	Аналитический метод	0.1	-
н430	611479.31	2312445.20	Аналитический метод	0.1	-
н431	611489.30	2312614.68	Аналитический метод	0.1	-
н421	611676.71	2312609.20	Аналитический метод	0.1	-
н432	616062.23	2305262.35	Аналитический метод	0.1	-
н433	616062.09	2305253.51	Аналитический метод	0.1	-
н434	616204.67	2305254.74	Аналитический метод	0.1	-

2. Сведения о характерных точках границ объекта

Обозначение характерных точек границ	Координаты, м	Метод определения координат	Средняя квадратическая погрешность	Описание обозначения точки на
---	----------------------	------------------------------------	---	--------------------------------------

	X	Y	характерной точки	положения характерной точки (Mt), м	местности (при наличии)
1	2	3	4	5	6
н435	616197.57	2305070.43	Аналитический метод	0.1	-
н436	616194.10	2304980.53	Аналитический метод	0.1	-
н437	616191.53	2304913.79	Аналитический метод	0.1	-
н438	616188.63	2304879.98	Аналитический метод	0.1	-
н439	616188.63	2304879.97	Аналитический метод	0.1	-
н440	615918.27	2304900.11	Аналитический метод	0.1	-
н441	615919.24	2304930.48	Аналитический метод	0.1	-
н442	615923.82	2305074.63	Аналитический метод	0.1	-
н443	615929.48	2305252.38	Аналитический метод	0.1	-
н444	615929.70	2305259.47	Аналитический метод	0.1	-
н432	616062.23	2305262.35	Аналитический метод	0.1	-
н82	614294.85	2315076.55	Аналитический метод	0.1	-
н83	614430.89	2315107.66	Аналитический метод	0.1	-
н445	614445.71	2315108.05	Аналитический метод	0.1	-
н446	614404.10	2314838.86	Аналитический метод	0.1	-
н447	614400.80	2314817.98	Аналитический метод	0.1	-
н448	614357.57	2314809.56	Аналитический метод	0.1	-
н449	614330.30	2314804.24	Аналитический метод	0.1	-
н450	614303.30	2314797.89	Аналитический метод	0.1	-
н451	614290.63	2314796.01	Аналитический метод	0.1	-
н452	614271.26	2314788.96	Аналитический метод	0.1	-
н453	614245.95	2314781.81	Аналитический метод	0.1	-
н454	614224.04	2314775.56	Аналитический метод	0.1	-
н455	614204.63	2314771.88	Аналитический метод	0.1	-
н456	614196.16	2314770.92	Аналитический метод	0.1	-
н457	614189.40	2314771.65	Аналитический метод	0.1	-

2. Сведения о характерных точках границ объекта

Обозначение характерных точек границ	Координаты, м	Метод определения координат	Средняя квадратическая погрешность	Описание обозначения точки на
---	----------------------	------------------------------------	---	--------------------------------------

	X	Y	характерной точки	положения характерной точки (Mt), м	местности (при наличии)
1	2	3	4	5	6
н458	614185.96	2314775.00	Аналитический метод	0.1	-
н459	614184.11	2314785.13	Аналитический метод	0.1	-
н460	614181.22	2314808.79	Аналитический метод	0.1	-
н461	614183.59	2314819.84	Аналитический метод	0.1	-
н462	614190.25	2314827.55	Аналитический метод	0.1	-
н463	614208.73	2314837.99	Аналитический метод	0.1	-
н464	614228.90	2314847.61	Аналитический метод	0.1	-
н465	614242.37	2314852.04	Аналитический метод	0.1	-
н466	614254.14	2314858.98	Аналитический метод	0.1	-
н467	614267.65	2314860.88	Аналитический метод	0.1	-
н468	614278.60	2314864.42	Аналитический метод	0.1	-
н469	614288.76	2314865.43	Аналитический метод	0.1	-
н470	614299.78	2314863.90	Аналитический метод	0.1	-
н471	614311.61	2314865.77	Аналитический метод	0.1	-
н472	614320.05	2314867.58	Аналитический метод	0.1	-
н473	614330.21	2314867.73	Аналитический метод	0.1	-
н474	614341.19	2314869.59	Аналитический метод	0.1	-
н475	614344.51	2314873.87	Аналитический метод	0.1	-
н476	614345.09	2314875.35	Аналитический метод	0.1	-
н477	614346.14	2314878.12	Аналитический метод	0.1	-
н478	614342.64	2314885.70	Аналитический метод	0.1	-
н479	614330.60	2314898.22	Аналитический метод	0.1	-
н480	614317.86	2314900.56	Аналитический метод	0.1	-
н481	614307.20	2314902.83	Аналитический метод	0.1	-
н482	614299.18	2314904.53	Аналитический метод	0.1	-
н483	614277.95	2314908.44	Аналитический метод	0.1	-

2. Сведения о характерных точках границ объекта

Обозначение характерных точек границ	Координаты, м	Метод определения координат	Средняя квадратическая погрешность	Описание обозначения точки на
---	----------------------	------------------------------------	---	--------------------------------------

	X	Y	характерной точки	положения характерной точки (Mt), м	местности (при наличии)
1	2	3	4	5	6
н484	614266.06	2314911.65	Аналитический метод	0.1	-
н485	614247.41	2314913.07	Аналитический метод	0.1	-
н486	614226.23	2314913.61	Аналитический метод	0.1	-
н487	614210.09	2314917.60	Аналитический метод	0.1	-
н488	614200.76	2314918.32	Аналитический метод	0.1	-
н489	614188.55	2314884.25	Аналитический метод	0.1	-
н490	614184.63	2314863.88	Аналитический метод	0.1	-
н491	614183.00	2314859.63	Аналитический метод	0.1	-
н492	614173.61	2314863.73	Аналитический метод	0.1	-
н493	614165.92	2314869.53	Аналитический метод	0.1	-
н494	614156.47	2314878.70	Аналитический метод	0.1	-
н495	614141.94	2314888.65	Аналитический метод	0.1	-
н496	614132.71	2314881.74	Аналитический метод	0.1	-
н497	614125.10	2314880.78	Аналитический метод	0.1	-
н498	614113.32	2314877.22	Аналитический метод	0.1	-
н499	614094.68	2314877.78	Аналитический метод	0.1	-
н500	614081.93	2314880.99	Аналитический метод	0.1	-
н501	614074.25	2314885.11	Аналитический метод	0.1	-
н502	614064.88	2314889.19	Аналитический метод	0.1	-
н503	614055.47	2314895.00	Аналитический метод	0.1	-
н504	614051.13	2314901.68	Аналитический метод	0.1	-
н505	614043.45	2314905.83	Аналитический метод	0.1	-
н506	614028.13	2314912.37	Аналитический метод	0.1	-
н507	614027.36	2314912.66	Аналитический метод	0.1	-
н508	614008.54	2314919.70	Аналитический метод	0.1	-
н509	614005.31	2314921.89	Аналитический метод	0.1	-

2. Сведения о характерных точках границ объекта

Обозначение характерных точек границ	Координаты, м	Метод определения координат	Средняя квадратическая погрешность	Описание обозначения точки на
---	----------------------	------------------------------------	---	--------------------------------------

	X	Y	характерной точки	положения характерной точки (Mt), м	местности (при наличии)
1	2	3	4	5	6
н510	613995.72	2314927.98	Аналитический метод	0.1	-
н511	613982.11	2314931.16	Аналитический метод	0.1	-
н512	613965.18	2314930.91	Аналитический метод	0.1	-
н513	613954.20	2314929.89	Аналитический метод	0.1	-
н514	613942.35	2314929.72	Аналитический метод	0.1	-
н515	613933.91	2314927.06	Аналитический метод	0.1	-
н516	613924.60	2314927.75	Аналитический метод	0.1	-
н517	613911.10	2314925.02	Аналитический метод	0.1	-
н518	613898.47	2314919.76	Аналитический метод	0.1	-
н519	613886.70	2314913.67	Аналитический метод	0.1	-
н520	613874.91	2314909.25	Аналитический метод	0.1	-
н521	613863.94	2314907.39	Аналитический метод	0.1	-
н522	613856.33	2314906.43	Аналитический метод	0.1	-
н523	613845.29	2314908.80	Аналитический метод	0.1	-
н524	613835.44	2314919.91	Аналитический метод	0.1	-
н525	613819.78	2314916.05	Аналитический метод	0.1	-
н526	613811.38	2314911.69	Аналитический метод	0.1	-
н527	613800.39	2314909.84	Аналитический метод	0.1	-
н528	613793.63	2314909.73	Аналитический метод	0.1	-
н529	613787.79	2314903.73	Аналитический метод	0.1	-
н530	613782.77	2314899.41	Аналитический метод	0.1	-
н531	613782.83	2314895.18	Аналитический метод	0.1	-
н79	613767.84	2314888.12	Аналитический метод	0.1	-
н80	613746.56	2314951.16	Аналитический метод	0.1	-
н532	614010.63	2315011.55	Аналитический метод	0.1	-
н81	614044.60	2315019.32	Аналитический метод	0.1	-

2. Сведения о характерных точках границ объекта

Обозначение характерных точек границ	Координаты, м	Метод определения координат	Средняя квадратическая погрешность	Описание обозначения точки на
---	----------------------	------------------------------------	---	--------------------------------------

	X	Y	характерной точки	положения характерной точки (Mt), м	местности (при наличии)
1	2	3	4	5	6
н82	614294.85	2315076.55	Аналитический метод	0.1	-
н533	615531.24	2313645.27	Аналитический метод	0.1	-
н534	615512.43	2313594.58	Аналитический метод	0.1	-
н535	615509.30	2313577.58	Аналитический метод	0.1	-
н536	615512.16	2313560.52	Аналитический метод	0.1	-
н537	615520.65	2313545.46	Аналитический метод	0.1	-
н538	615533.77	2313534.19	Аналитический метод	0.1	-
н539	615557.68	2313519.99	Аналитический метод	0.1	-
н540	615580.93	2313506.18	Аналитический метод	0.1	-
н541	615573.24	2313492.78	Аналитический метод	0.1	-
н542	615570.89	2313487.22	Аналитический метод	0.1	-
н543	615557.98	2313456.61	Аналитический метод	0.1	-
н544	615554.13	2313434.43	Аналитический метод	0.1	-
н545	615560.39	2313412.81	Аналитический метод	0.1	-
н546	615575.50	2313396.13	Аналитический метод	0.1	-
н547	615638.94	2313326.74	Аналитический метод	0.1	-
н548	615532.90	2313129.29	Аналитический метод	0.1	-
н549	615330.34	2313197.68	Аналитический метод	0.1	-
н550	615210.34	2313299.08	Аналитический метод	0.1	-
н551	615002.06	2313475.08	Аналитический метод	0.1	-
н552	615016.86	2313470.59	Аналитический метод	0.1	-
н553	615033.91	2313468.44	Аналитический метод	0.1	-
н554	615151.90	2313399.96	Аналитический метод	0.1	-
н555	615162.80	2313394.70	Аналитический метод	0.1	-
н556	615162.44	2313387.14	Аналитический метод	0.1	-
н557	615208.24	2313384.74	Аналитический метод	0.1	-

2. Сведения о характерных точках границ объекта

Обозначение характерных точек границ	Координаты, м	Метод определения координат	Средняя квадратическая погрешность	Описание обозначения точки на
---	----------------------	------------------------------------	---	--------------------------------------

	X	Y	характерной точки	положения характерной точки (Mt), м	местности (при наличии)
1	2	3	4	5	6
н558	615207.04	2313363.14	Аналитический метод	0.1	-
н559	615211.80	2313358.79	Аналитический метод	0.1	-
н560	615222.96	2313353.68	Аналитический метод	0.1	-
н561	615278.00	2313368.15	Аналитический метод	0.1	-
н562	615284.43	2313382.35	Аналитический метод	0.1	-
н563	615298.02	2313380.87	Аналитический метод	0.1	-
н564	615326.75	2313383.82	Аналитический метод	0.1	-
н565	615346.26	2313382.41	Аналитический метод	0.1	-
н566	615357.25	2313383.43	Аналитический метод	0.1	-
н567	615360.54	2313389.40	Аналитический метод	0.1	-
н568	615362.12	2313397.90	Аналитический метод	0.1	-
н569	615362.10	2313455.48	Аналитический метод	0.1	-
н570	615357.31	2313490.94	Аналитический метод	0.1	-
н571	615382.67	2313602.09	Аналитический метод	0.1	-
н572	615400.78	2313601.33	Аналитический метод	0.1	-
н573	615417.96	2313607.07	Аналитический метод	0.1	-
н574	615431.98	2313618.56	Аналитический метод	0.1	-
н575	615440.97	2313634.30	Аналитический метод	0.1	-
н576	615447.89	2313654.03	Аналитический метод	0.1	-
н533	615531.24	2313645.27	Аналитический метод	0.1	-
н577	615295.27	2311759.76	Аналитический метод	0.1	-
н578	615319.08	2311746.15	Аналитический метод	0.1	-
н579	615340.44	2311734.45	Аналитический метод	0.1	-
н580	615314.23	2311704.24	Аналитический метод	0.1	-
н581	615329.34	2311691.13	Аналитический метод	0.1	-
н582	615358.52	2311724.77	Аналитический метод	0.1	-

2. Сведения о характерных точках границ объекта

Обозначение характерных точек границ	Координаты, м	Метод определения координат	Средняя квадратическая погрешность	Описание обозначения точки на
---	----------------------	------------------------------------	---	--------------------------------------

	X	Y	характерной точки	положения характерной точки (Mt), м	местности (при наличии)
1	2	3	4	5	6
н583	615444.37	2311682.70	Аналитический метод	0.1	-
н584	615467.53	2311671.83	Аналитический метод	0.1	-
н585	615461.23	2311653.89	Аналитический метод	0.1	-
н586	615487.60	2311641.69	Аналитический метод	0.1	-
н587	615495.47	2311658.71	Аналитический метод	0.1	-
н588	615550.83	2311632.76	Аналитический метод	0.1	-
н589	615569.39	2311624.09	Аналитический метод	0.1	-
н590	615587.22	2311613.99	Аналитический метод	0.1	-
н591	615604.20	2311602.53	Аналитический метод	0.1	-
н592	615620.23	2311589.77	Аналитический метод	0.1	-
н593	615620.14	2311576.45	Аналитический метод	0.1	-
н594	615625.06	2311571.78	Аналитический метод	0.1	-
н595	615629.85	2311566.98	Аналитический метод	0.1	-
н596	615634.51	2311562.05	Аналитический метод	0.1	-
н597	615629.78	2311557.72	Аналитический метод	0.1	-
н598	615614.26	2311523.63	Аналитический метод	0.1	-
н599	615606.09	2311504.89	Аналитический метод	0.1	-
н600	615598.57	2311497.16	Аналитический метод	0.1	-
н601	615591.79	2311497.06	Аналитический метод	0.1	-
н602	615587.54	2311498.68	Аналитический метод	0.1	-
н603	615584.10	2311502.02	Аналитический метод	0.1	-
н604	615580.61	2311509.59	Аналитический метод	0.1	-
н605	615576.81	2311537.48	Аналитический метод	0.1	-
н606	615606.66	2311574.93	Аналитический метод	0.1	-
н607	615609.06	2311576.98	Аналитический метод	0.1	-
н608	615609.81	2311583.77	Аналитический метод	0.1	-

2. Сведения о характерных точках границ объекта

Обозначение характерных точек границ	Координаты, м	Метод определения координат	Средняя квадратическая погрешность	Описание обозначения точки на
---	----------------------	------------------------------------	---	--------------------------------------

	X	Y	характерной точки	положения характерной точки (Mt), м	местности (при наличии)
1	2	3	4	5	6
н609	615607.16	2311591.35	Аналитический метод	0.1	-
н610	615593.04	2311596.51	Аналитический метод	0.1	-
н611	615589.14	2311594.74	Аналитический метод	0.1	-
н612	615567.03	2311577.58	Аналитический метод	0.1	-
н613	615554.69	2311543.91	Аналитический метод	0.1	-
н614	615561.47	2311544.01	Аналитический метод	0.1	-
н615	615562.66	2311463.61	Аналитический метод	0.1	-
н616	615502.62	2311418.48	Аналитический метод	0.1	-
н617	615251.21	2311419.55	Аналитический метод	0.1	-
н618	615164.69	2311511.77	Аналитический метод	0.1	-
н619	615158.10	2311508.41	Аналитический метод	0.1	-
н620	615153.81	2311512.58	Аналитический метод	0.1	-
н621	615143.58	2311517.51	Аналитический метод	0.1	-
н622	615119.62	2311534.94	Аналитический метод	0.1	-
н623	615109.35	2311542.39	Аналитический метод	0.1	-
н624	615100.44	2311572.75	Аналитический метод	0.1	-
н625	615088.44	2311581.03	Аналитический метод	0.1	-
н626	615071.39	2311590.10	Аналитический метод	0.1	-
н627	615053.49	2311598.31	Аналитический метод	0.1	-
н628	615039.88	2311602.34	Аналитический метод	0.1	-
н629	615019.89	2311593.39	Аналитический метод	0.1	-
н630	615013.04	2311584.84	Аналитический метод	0.1	-
н631	615005.28	2311563.47	Аналитический метод	0.1	-
н632	615002.47	2311549.80	Аналитический метод	0.1	-
н633	615003.19	2311531.63	Аналитический метод	0.1	-
н634	614992.37	2311531.20	Аналитический метод	0.1	-

2. Сведения о характерных точках границ объекта

Обозначение характерных точек границ	Координаты, м	Метод определения координат	Средняя квадратическая погрешность	Описание обозначения точки на
---	----------------------	------------------------------------	---	--------------------------------------

	X	Y	характерной точки	положения характерной точки (Mt), м	местности (при наличии)
1	2	3	4	5	6
н635	614996.88	2311549.74	Аналитический метод	0.1	-
н636	614994.72	2311563.55	Аналитический метод	0.1	-
н637	614992.95	2311568.60	Аналитический метод	0.1	-
н638	614988.63	2311575.32	Аналитический метод	0.1	-
н639	614982.71	2311574.39	Аналитический метод	0.1	-
н640	614972.61	2311570.01	Аналитический метод	0.1	-
н641	614963.34	2311568.17	Аналитический метод	0.1	-
н642	614957.40	2311568.08	Аналитический метод	0.1	-
н643	614951.04	2311572.57	Аналитический метод	0.1	-
н416	614941.52	2311578.65	Аналитический метод	0.1	-
н415	614968.22	2311624.10	Аналитический метод	0.1	-
н414	615006.26	2311601.49	Аналитический метод	0.1	-
н644	615041.94	2311604.61	Аналитический метод	0.1	-
н412	615083.87	2311651.00	Аналитический метод	0.1	-
н411	615096.00	2311664.42	Аналитический метод	0.1	-
н410	615076.23	2311684.43	Аналитический метод	0.1	-
н409	615122.28	2311737.58	Аналитический метод	0.1	-
н408	615105.89	2311752.81	Аналитический метод	0.1	-
н407	615145.34	2311804.33	Аналитический метод	0.1	-
н406	615161.00	2311820.89	Аналитический метод	0.1	-
н645	615175.53	2311807.14	Аналитический метод	0.1	-
н646	615203.02	2311836.20	Аналитический метод	0.1	-
н647	615215.75	2311822.64	Аналитический метод	0.1	-
н648	615240.12	2311799.07	Аналитический метод	0.1	-
н649	615266.71	2311778.04	Аналитический метод	0.1	-
н577	615295.27	2311759.76	Аналитический метод	0.1	-

2. Сведения о характерных точках границ объекта

Обозначение характерных точек границ	Координаты, м	Метод определения координат	Средняя квадратическая погрешность	Описание обозначения точки на
---	----------------------	------------------------------------	---	--------------------------------------

	X	Y	характерной точки	положения характерной точки (Mt), м	местности (при наличии)
1	2	3	4	5	6
н650	616531.44	2302807.92	Аналитический метод	0.1	-
н651	616530.72	2302833.91	Аналитический метод	0.1	-
н652	616479.84	2302838.57	Аналитический метод	0.1	-
н653	616476.16	2302833.41	Аналитический метод	0.1	-
н654	616474.96	2302851.30	Аналитический метод	0.1	-
н655	616467.29	2302861.57	Аналитический метод	0.1	-
н656	616313.75	2302891.98	Аналитический метод	0.1	-
н657	616304.82	2302895.27	Аналитический метод	0.1	-
н658	616297.73	2302902.14	Аналитический метод	0.1	-
н659	616288.93	2302922.67	Аналитический метод	0.1	-
н660	616279.87	2302952.34	Аналитический метод	0.1	-
н661	616273.24	2302966.20	Аналитический метод	0.1	-
н662	616261.73	2302980.66	Аналитический метод	0.1	-
н663	616261.41	2302981.07	Аналитический метод	0.1	-
н664	616210.04	2302975.66	Аналитический метод	0.1	-
н665	616175.31	2302973.91	Аналитический метод	0.1	-
н666	616139.59	2302975.70	Аналитический метод	0.1	-
н667	616137.15	2302980.38	Аналитический метод	0.1	-
н668	616122.08	2303025.03	Аналитический метод	0.1	-
н669	616119.37	2303036.84	Аналитический метод	0.1	-
н670	616119.55	2303064.08	Аналитический метод	0.1	-
н671	616119.74	2303089.89	Аналитический метод	0.1	-
н672	616151.92	2303089.89	Аналитический метод	0.1	-
н673	616151.92	2303089.95	Аналитический метод	0.1	-
н674	616194.62	2303090.65	Аналитический метод	0.1	-
н675	616190.54	2303120.61	Аналитический метод	0.1	-

2. Сведения о характерных точках границ объекта

Обозначение характерных точек границ	Координаты, м	Метод определения координат	Средняя квадратическая погрешность	Описание обозначения точки на
---	----------------------	------------------------------------	---	--------------------------------------

	X	Y	характерной точки	положения характерной точки (Mt), м	местности (при наличии)
1	2	3	4	5	6
н676	616189.64	2303127.05	Аналитический метод	0.1	-
н677	616177.77	2303212.44	Аналитический метод	0.1	-
н678	616190.35	2303218.24	Аналитический метод	0.1	-
н679	616268.50	2303258.36	Аналитический метод	0.1	-
н680	616301.30	2303273.24	Аналитический метод	0.1	-
н681	616323.20	2303280.34	Аналитический метод	0.1	-
н682	616324.51	2303300.29	Аналитический метод	0.1	-
н683	616499.03	2303294.82	Аналитический метод	0.1	-
н684	616589.43	2303291.84	Аналитический метод	0.1	-
н685	616584.86	2303267.21	Аналитический метод	0.1	-
н686	616593.02	2303207.43	Аналитический метод	0.1	-
н687	616594.19	2303164.12	Аналитический метод	0.1	-
н688	616587.77	2303127.03	Аналитический метод	0.1	-
н689	616580.71	2303107.96	Аналитический метод	0.1	-
н690	616586.38	2303090.32	Аналитический метод	0.1	-
н691	616593.44	2303073.47	Аналитический метод	0.1	-
н692	616596.90	2303056.94	Аналитический метод	0.1	-
н693	616600.64	2303044.52	Аналитический метод	0.1	-
н694	616606.86	2303036.98	Аналитический метод	0.1	-
н695	616609.35	2303014.80	Аналитический метод	0.1	-
н696	616614.33	2302994.84	Аналитический метод	0.1	-
н697	616627.62	2302976.21	Аналитический метод	0.1	-
н698	616639.55	2302959.88	Аналитический метод	0.1	-
н699	616661.07	2302934.80	Аналитический метод	0.1	-
н700	616677.38	2302920.65	Аналитический метод	0.1	-
н701	616691.17	2302904.77	Аналитический метод	0.1	-

2. Сведения о характерных точках границ объекта

Обозначение характерных точек границ	Координаты, м	Метод определения координат	Средняя квадратическая погрешность	Описание обозначения точки на
--------------------------------------	---------------	-----------------------------	------------------------------------	-------------------------------

	X	Y	характерной точки	положения характерной точки (Mt), м	местности (при наличии)
1	2	3	4	5	6
н702	616710.92	2302885.58	Аналитический метод	0.1	-
н703	616708.49	2302878.77	Аналитический метод	0.1	-
н704	616698.06	2302863.34	Аналитический метод	0.1	-
н705	616680.63	2302841.16	Аналитический метод	0.1	-
н706	616661.07	2302821.34	Аналитический метод	0.1	-
н650	616531.44	2302807.92	Аналитический метод	0.1	-
н707	613323.75	2315197.20	Аналитический метод	0.1	-
н708	613346.71	2315178.06	Аналитический метод	0.1	-
н709	613389.75	2315142.44	Аналитический метод	0.1	-
н710	613411.30	2315125.29	Аналитический метод	0.1	-
н711	613430.87	2315107.59	Аналитический метод	0.1	-
н712	613456.24	2315086.77	Аналитический метод	0.1	-
н713	613466.39	2315076.78	Аналитический метод	0.1	-
н714	613479.57	2315062.80	Аналитический метод	0.1	-
н715	613491.36	2315044.43	Аналитический метод	0.1	-
н716	613498.08	2315024.37	Аналитический метод	0.1	-
н717	613498.86	2315001.38	Аналитический метод	0.1	-
н718	613490.01	2314978.69	Аналитический метод	0.1	-
н719	613480.29	2314958.91	Аналитический метод	0.1	-
н720	613465.45	2314939.88	Аналитический метод	0.1	-
н721	613459.16	2314932.83	Аналитический метод	0.1	-
н722	613486.42	2314909.49	Аналитический метод	0.1	-
н723	613384.61	2314758.00	Аналитический метод	0.1	-
н724	613308.22	2314681.56	Аналитический метод	0.1	-
н725	613288.07	2314652.59	Аналитический метод	0.1	-
н726	613279.24	2314618.44	Аналитический метод	0.1	-

2. Сведения о характерных точках границ объекта

Обозначение характерных точек границ	Координаты, м	Метод определения координат	Средняя квадратическая погрешность	Описание обозначения точки на
---	----------------------	------------------------------------	---	--------------------------------------

	X	Y	характерной точки	положения характерной точки (Mt), м	местности (при наличии)
1	2	3	4	5	6
н727	613270.45	2314502.56	Аналитический метод	0.1	-
н728	613266.19	2314505.66	Аналитический метод	0.1	-
н729	613261.05	2314508.97	Аналитический метод	0.1	-
н730	613254.28	2314508.87	Аналитический метод	0.1	-
н731	613250.98	2314502.89	Аналитический метод	0.1	-
н732	613247.77	2314491.83	Аналитический метод	0.1	-
н733	613247.09	2314479.97	Аналитический метод	0.1	-
н734	613244.72	2314468.09	Аналитический метод	0.1	-
н735	613244.86	2314458.77	Аналитический метод	0.1	-
н736	613235.25	2314422.23	Аналитический метод	0.1	-
н737	613224.69	2314391.59	Аналитический метод	0.1	-
н738	613223.19	2314378.86	Аналитический метод	0.1	-
н739	613224.14	2314372.10	Аналитический метод	0.1	-
н740	613228.49	2314363.70	Аналитический метод	0.1	-
н741	613234.51	2314357.86	Аналитический метод	0.1	-
н742	613245.66	2314347.87	Аналитический метод	0.1	-
н743	613251.59	2314347.96	Аналитический метод	0.1	-
н744	613256.65	2314348.87	Аналитический метод	0.1	-
н745	613258.93	2314350.70	Аналитический метод	0.1	-
н746	613258.60	2314346.28	Аналитический метод	0.1	-
н747	613257.39	2314330.34	Аналитический метод	0.1	-
н748	613256.41	2314317.44	Аналитический метод	0.1	-
н749	613089.47	2314375.19	Аналитический метод	0.1	-
н750	613087.71	2314379.39	Аналитический метод	0.1	-
н751	613081.74	2314382.69	Аналитический метод	0.1	-
н752	613074.07	2314385.97	Аналитический метод	0.1	-

2. Сведения о характерных точках границ объекта

Обозначение характерных точек границ	Координаты, м	Метод определения координат	Средняя квадратическая погрешность	Описание обозначения точки на
---	----------------------	------------------------------------	---	--------------------------------------

	X	Y	характерной точки	положения характерной точки (Mt), м	местности (при наличии)
1	2	3	4	5	6
н753	613067.21	2314390.95	Аналитический метод	0.1	-
н754	613060.40	2314393.39	Аналитический метод	0.1	-
н755	613053.63	2314394.13	Аналитический метод	0.1	-
н756	613052.01	2314388.18	Аналитический метод	0.1	-
н757	613052.15	2314378.86	Аналитический метод	0.1	-
н758	613050.59	2314370.38	Аналитический метод	0.1	-
н759	613037.44	2314343.93	Аналитический метод	0.1	-
н760	613028.81	2314345.36	Аналитический метод	0.1	-
н761	613022.02	2314358.79	Аналитический метод	0.1	-
н762	613004.91	2314367.16	Аналитический метод	0.1	-
н763	612999.89	2314370.40	Аналитический метод	0.1	-
н764	613003.62	2314380.59	Аналитический метод	0.1	-
н765	613025.01	2314437.11	Аналитический метод	0.1	-
н766	613024.83	2314452.13	Аналитический метод	0.1	-
н767	613027.39	2314450.47	Аналитический метод	0.1	-
н768	613031.62	2314450.53	Аналитический метод	0.1	-
н769	613035.83	2314452.29	Аналитический метод	0.1	-
н770	613038.34	2314454.02	Аналитический метод	0.1	-
н771	613039.96	2314459.12	Аналитический метод	0.1	-
н772	613039.06	2314462.50	Аналитический метод	0.1	-
н773	613037.31	2314466.71	Аналитический метод	0.1	-
н774	613034.72	2314470.06	Аналитический метод	0.1	-
н775	613031.28	2314473.39	Аналитический метод	0.1	-
н776	613026.04	2314483.47	Аналитический метод	0.1	-
н777	613031.81	2314495.42	Аналитический метод	0.1	-
н778	613037.71	2314496.34	Аналитический метод	0.1	-

2. Сведения о характерных точках границ объекта

Обозначение характерных точек границ	Координаты, м	Метод определения координат	Средняя квадратическая погрешность	Описание обозначения точки на
---	----------------------	------------------------------------	---	--------------------------------------

	X	Y	характерной точки	положения характерной точки (Mt), м	местности (при наличии)
1	2	3	4	5	6
н779	613048.71	2314497.36	Аналитический метод	0.1	-
н780	613058.00	2314498.34	Аналитический метод	0.1	-
н781	613065.61	2314499.30	Аналитический метод	0.1	-
н782	613070.70	2314498.53	Аналитический метод	0.1	-
н783	613078.33	2314497.79	Аналитический метод	0.1	-
н784	613087.64	2314498.78	Аналитический метод	0.1	-
н785	613093.49	2314503.10	Аналитический метод	0.1	-
н786	613094.27	2314508.19	Аналитический метод	0.1	-
н787	613092.47	2314515.78	Аналитический метод	0.1	-
н788	613072.64	2314539.20	Аналитический метод	0.1	-
н789	613058.46	2314582.17	Аналитический метод	0.1	-
н790	613051.66	2314583.76	Аналитический метод	0.1	-
н791	613040.66	2314583.60	Аналитический метод	0.1	-
н792	613029.63	2314585.13	Аналитический метод	0.1	-
н793	613029.43	2314585.46	Аналитический метод	0.1	-
н794	613038.20	2314835.01	Аналитический метод	0.1	-
н795	613038.62	2314835.05	Аналитический метод	0.1	-
н796	613048.03	2314828.41	Аналитический метод	0.1	-
н797	613052.35	2314823.39	Аналитический метод	0.1	-
н798	613065.97	2314817.66	Аналитический метод	0.1	-
н799	613070.25	2314815.19	Аналитический метод	0.1	-
н800	613072.77	2314816.07	Аналитический метод	0.1	-
н801	613075.25	2314820.34	Аналитический метод	0.1	-
н802	613076.83	2314827.98	Аналитический метод	0.1	-
н803	613074.96	2314839.82	Аналитический метод	0.1	-
н804	613069.61	2314858.37	Аналитический метод	0.1	-

2. Сведения о характерных точках границ объекта

Обозначение характерных точек границ	Координаты, м	Метод определения координат	Средняя квадратическая погрешность	Описание обозначения точки на
---	----------------------	------------------------------------	---	--------------------------------------

	X	Y	характерной точки	положения характерной точки (Mt), м	местности (при наличии)
1	2	3	4	5	6
н805	613061.76	2314873.49	Аналитический метод	0.1	-
н806	613046.99	2314898.67	Аналитический метод	0.1	-
н807	613044.36	2314904.56	Аналитический метод	0.1	-
н808	613040.90	2314910.43	Аналитический метод	0.1	-
н809	613041.40	2314932.45	Аналитический метод	0.1	-
н810	613045.62	2314934.21	Аналитический метод	0.1	-
н811	613053.26	2314933.48	Аналитический метод	0.1	-
н812	613060.95	2314928.51	Аналитический метод	0.1	-
н813	613069.51	2314921.87	Аналитический метод	0.1	-
н814	613082.43	2314906.82	Аналитический метод	0.1	-
н815	613087.55	2314904.36	Аналитический метод	0.1	-
н816	613095.15	2314906.16	Аналитический метод	0.1	-
н817	613102.69	2314911.35	Аналитический метод	0.1	-
н818	613113.58	2314919.98	Аналитический метод	0.1	-
н819	613116.93	2314921.72	Аналитический метод	0.1	-
н820	613121.97	2314924.34	Аналитический метод	0.1	-
н821	613127.02	2314926.95	Аналитический метод	0.1	-
н822	613137.03	2314936.41	Аналитический метод	0.1	-
н823	613147.07	2314945.03	Аналитический метод	0.1	-
н824	613158.83	2314951.97	Аналитический метод	0.1	-
н825	613170.60	2314956.39	Аналитический метод	0.1	-
н826	613180.65	2314964.16	Аналитический метод	0.1	-
н827	613189.00	2314971.90	Аналитический метод	0.1	-
н828	613191.50	2314975.32	Аналитический метод	0.1	-
н829	613193.13	2314979.58	Аналитический метод	0.1	-
н830	613193.05	2314984.66	Аналитический метод	0.1	-

2. Сведения о характерных точках границ объекта

Обозначение характерных точек границ	Координаты, м	Метод определения координат	Средняя квадратическая погрешность	Описание обозначения точки на
---	----------------------	------------------------------------	---	--------------------------------------

	X	Y	характерной точки	положения характерной точки (Mt), м	местности (при наличии)
1	2	3	4	5	6
н831	613190.40	2314991.39	Аналитический метод	0.1	-
н832	613184.41	2314996.38	Аналитический метод	0.1	-
н833	613178.40	2315002.22	Аналитический метод	0.1	-
н834	613164.69	2315012.18	Аналитический метод	0.1	-
н835	613153.48	2315026.41	Аналитический метод	0.1	-
н836	613148.30	2315033.10	Аналитический метод	0.1	-
н837	613141.42	2315039.78	Аналитический метод	0.1	-
н838	613133.77	2315042.20	Аналитический метод	0.1	-
н839	613126.99	2315042.94	Аналитический метод	0.1	-
н840	613116.87	2315039.41	Аналитический метод	0.1	-
н841	613088.34	2315022.05	Аналитический метод	0.1	-
н842	613073.27	2315009.98	Аналитический метод	0.1	-
н843	613065.73	2315005.64	Аналитический метод	0.1	-
н844	613057.24	2315008.05	Аналитический метод	0.1	-
н845	613044.35	2315025.53	Аналитический метод	0.1	-
н846	613052.23	2315272.84	Аналитический метод	0.1	-
н847	613133.40	2315204.95	Аналитический метод	0.1	-
н848	613145.10	2315218.27	Аналитический метод	0.1	-
н849	613161.83	2315235.64	Аналитический метод	0.1	-
н850	613178.48	2315250.76	Аналитический метод	0.1	-
н851	613196.17	2315260.82	Аналитический метод	0.1	-
н852	613216.34	2315263.97	Аналитический метод	0.1	-
н853	613234.56	2315258.17	Аналитический метод	0.1	-
н854	613255.16	2315245.18	Аналитический метод	0.1	-
н855	613278.58	2315231.65	Аналитический метод	0.1	-
н856	613298.62	2315216.30	Аналитический метод	0.1	-

2. Сведения о характерных точках границ объекта

Обозначение характерных точек границ	Координаты, м	Метод определения координат	Средняя квадратическая погрешность	Описание обозначения точки на
---	----------------------	------------------------------------	---	--------------------------------------

	X	Y	характерной точки	положения характерной точки (Mt), м	местности (при наличии)
1	2	3	4	5	6
н707	613323.75	2315197.20	Аналитический метод	0.1	-
н857	613166.34	2314386.48	Аналитический метод	0.1	-
н858	613162.14	2314384.73	Аналитический метод	0.1	-
н859	613156.21	2314384.64	Аналитический метод	0.1	-
н860	613150.27	2314386.25	Аналитический метод	0.1	-
н861	613140.89	2314390.35	Аналитический метод	0.1	-
н862	613133.23	2314392.77	Аналитический метод	0.1	-
н863	613127.22	2314398.61	Аналитический метод	0.1	-
н864	613123.75	2314404.48	Аналитический метод	0.1	-
н865	613123.63	2314412.10	Аналитический метод	0.1	-
н866	613126.04	2314420.61	Аналитический метод	0.1	-
н867	613131.81	2314432.55	Аналитический метод	0.1	-
н868	613139.32	2314439.43	Аналитический метод	0.1	-
н869	613143.53	2314440.34	Аналитический метод	0.1	-
н870	613146.92	2314440.39	Аналитический метод	0.1	-
н871	613154.71	2314429.49	Аналитический метод	0.1	-
н872	613156.46	2314425.29	Аналитический метод	0.1	-
н873	613160.00	2314415.18	Аналитический метод	0.1	-
н874	613167.83	2314400.91	Аналитический метод	0.1	-
н875	613168.79	2314393.30	Аналитический метод	0.1	-
н876	613168.84	2314389.91	Аналитический метод	0.1	-
н857	613166.34	2314386.48	Аналитический метод	0.1	-
н877	613304.62	2314711.97	Аналитический метод	0.1	-
н878	613289.47	2314705.83	Аналитический метод	0.1	-
н879	613281.02	2314704.85	Аналитический метод	0.1	-
н880	613274.18	2314708.14	Аналитический метод	0.1	-

2. Сведения о характерных точках границ объекта

Обозначение характерных точек границ	Координаты, м	Метод определения координат	Средняя квадратическая погрешность	Описание обозначения точки на
---	----------------------	------------------------------------	---	--------------------------------------

	X	Y	характерной точки	положения характерной точки (Mt), м	местности (при наличии)
1	2	3	4	5	6
н881	613267.36	2314712.27	Аналитический метод	0.1	-
н882	613265.57	2314718.18	Аналитический метод	0.1	-
н883	613264.48	2314735.09	Аналитический метод	0.1	-
н884	613266.02	2314745.27	Аналитический метод	0.1	-
н885	613269.25	2314756.33	Аналитический метод	0.1	-
н886	613273.34	2314764.85	Аналитический метод	0.1	-
н887	613281.74	2314770.06	Аналитический метод	0.1	-
н888	613291.89	2314771.91	Аналитический метод	0.1	-
н889	613299.51	2314771.17	Аналитический метод	0.1	-
н890	613302.09	2314768.67	Аналитический метод	0.1	-
н891	613303.83	2314765.30	Аналитический метод	0.1	-
н892	613304.09	2314747.53	Аналитический метод	0.1	-
н893	613305.10	2314735.69	Аналитический метод	0.1	-
н894	613303.62	2314722.12	Аналитический метод	0.1	-
н895	613306.27	2314715.39	Аналитический метод	0.1	-
н877	613304.62	2314711.97	Аналитический метод	0.1	-
н896	613149.71	2314766.41	Аналитический метод	0.1	-
н897	613132.11	2314754.30	Аналитический метод	0.1	-
н898	613125.38	2314750.81	Аналитический метод	0.1	-
н899	613120.31	2314750.74	Аналитический метод	0.1	-
н900	613112.65	2314753.16	Аналитический метод	0.1	-
н901	613106.63	2314759.00	Аналитический метод	0.1	-
н902	613103.15	2314765.72	Аналитический метод	0.1	-
н903	613103.00	2314775.88	Аналитический метод	0.1	-
н904	613107.91	2314786.96	Аналитический метод	0.1	-
н905	613128.75	2314810.13	Аналитический метод	0.1	-

2. Сведения о характерных точках границ объекта

Обозначение характерных точек границ	Координаты, м	Метод определения координат	Средняя квадратическая погрешность	Описание обозначения точки на
---	----------------------	------------------------------------	---	--------------------------------------

	X	Y	характерной точки	положения характерной точки (Mt), м	местности (при наличии)
1	2	3	4	5	6
н906	613136.23	2314819.55	Аналитический метод	0.1	-
н907	613145.42	2314827.31	Аналитический метод	0.1	-
н908	613147.24	2314818.87	Аналитический метод	0.1	-
н909	613151.55	2314813.85	Аналитический метод	0.1	-
н910	613157.57	2314807.17	Аналитический метод	0.1	-
н911	613161.97	2314796.22	Аналитический метод	0.1	-
н912	613163.80	2314786.94	Аналитический метод	0.1	-
н913	613163.89	2314781.01	Аналитический метод	0.1	-
н914	613156.38	2314773.28	Аналитический метод	0.1	-
н896	613149.71	2314766.41	Аналитический метод	0.1	-
н915	613284.13	2314893.72	Аналитический метод	0.1	-
н916	613260.81	2314868.82	Аналитический метод	0.1	-
н917	613254.93	2314865.34	Аналитический метод	0.1	-
н918	613249.00	2314865.26	Аналитический метод	0.1	-
н919	613232.65	2314882.79	Аналитический метод	0.1	-
н920	613229.99	2314891.22	Аналитический метод	0.1	-
н921	613229.92	2314895.45	Аналитический метод	0.1	-
н922	613234.06	2314902.29	Аналитический метод	0.1	-
н923	613241.53	2314912.56	Аналитический метод	0.1	-
н924	613248.20	2314919.44	Аналитический метод	0.1	-
н925	613254.05	2314924.60	Аналитический метод	0.1	-
н926	613270.87	2314931.62	Аналитический метод	0.1	-
н927	613281.05	2314930.92	Аналитический метод	0.1	-
н928	613285.32	2314929.30	Аналитический метод	0.1	-
н929	613294.71	2314923.50	Аналитический метод	0.1	-
н930	613299.00	2314919.34	Аналитический метод	0.1	-

2. Сведения о характерных точках границ объекта

Обозначение характерных точек границ	Координаты, м	Метод определения координат	Средняя квадратическая погрешность	Описание обозначения точки на
---	----------------------	------------------------------------	---	--------------------------------------

	X	Y	характерной точки	положения характерной точки (Mt), м	местности (при наличии)
1	2	3	4	5	6
н931	613299.90	2314915.96	Аналитический метод	0.1	-
н915	613284.13	2314893.72	Аналитический метод	0.1	-
н932	613211.55	2314821.52	Аналитический метод	0.1	-
н933	613204.82	2314818.03	Аналитический метод	0.1	-
н934	613198.95	2314814.55	Аналитический метод	0.1	-
н935	613192.17	2314816.15	Аналитический метод	0.1	-
н936	613185.30	2314821.13	Аналитический метод	0.1	-
н937	613180.12	2314827.82	Аналитический метод	0.1	-
н938	613169.69	2314846.30	Аналитический метод	0.1	-
н939	613155.83	2314868.11	Аналитический метод	0.1	-
н940	613154.01	2314875.70	Аналитический метод	0.1	-
н941	613153.96	2314879.09	Аналитический метод	0.1	-
н942	613151.27	2314889.21	Аналитический метод	0.1	-
н943	613147.81	2314895.09	Аналитический метод	0.1	-
н944	613147.73	2314900.17	Аналитический метод	0.1	-
н945	613149.33	2314906.11	Аналитический метод	0.1	-
н946	613156.97	2314905.38	Аналитический метод	0.1	-
н947	613167.26	2314896.22	Аналитический метод	0.1	-
н948	613176.65	2314891.27	Аналитический метод	0.1	-
н949	613191.27	2314877.10	Аналитический метод	0.1	-
н950	613200.76	2314863.69	Аналитический метод	0.1	-
н951	613208.48	2314857.04	Аналитический метод	0.1	-
н952	613217.18	2314841.92	Аналитический метод	0.1	-
н953	613218.11	2314836.01	Аналитический метод	0.1	-
н954	613217.33	2314831.77	Аналитический метод	0.1	-
н932	613211.55	2314821.52	Аналитический метод	0.1	-

2. Сведения о характерных точках границ объекта

Обозначение характерных точек границ	Координаты, м	Метод определения координат	Средняя квадратическая погрешность	Описание обозначения точки на
---	----------------------	------------------------------------	---	--------------------------------------

	X	Y	характерной точки	положения характерной точки (Mt), м	местности (при наличии)
1	2	3	4	5	6
н955	616238.08	2305262.23	Аналитический метод	0.1	-
н956	616239.81	2305267.67	Аналитический метод	0.1	-
н957	616244.38	2305273.02	Аналитический метод	0.1	-
н958	616252.21	2305277.03	Аналитический метод	0.1	-
н959	616260.07	2305279.81	Аналитический метод	0.1	-
н960	616311.40	2305290.25	Аналитический метод	0.1	-
н961	616446.54	2305329.28	Аналитический метод	0.1	-
н962	616541.52	2305360.45	Аналитический метод	0.1	-
н963	616544.72	2305364.02	Аналитический метод	0.1	-
н964	616550.05	2305367.85	Аналитический метод	0.1	-
н965	616553.30	2305369.81	Аналитический метод	0.1	-
н966	616565.23	2305374.39	Аналитический метод	0.1	-
н967	616569.61	2305374.70	Аналитический метод	0.1	-
н968	616575.53	2305375.61	Аналитический метод	0.1	-
н969	616583.28	2305377.54	Аналитический метод	0.1	-
н970	616591.36	2305380.00	Аналитический метод	0.1	-
н971	616604.27	2305384.92	Аналитический метод	0.1	-
н972	616726.78	2305430.78	Аналитический метод	0.1	-
н973	616751.07	2305441.55	Аналитический метод	0.1	-
н974	616773.90	2305451.20	Аналитический метод	0.1	-
н975	616799.81	2305462.74	Аналитический метод	0.1	-
н976	616817.08	2305470.14	Аналитический метод	0.1	-
н977	616822.08	2305474.21	Аналитический метод	0.1	-
н978	616828.01	2305480.16	Аналитический метод	0.1	-
н979	616834.31	2305481.62	Аналитический метод	0.1	-
н980	616895.39	2305508.69	Аналитический метод	0.1	-

2. Сведения о характерных точках границ объекта

Обозначение характерных точек границ	Координаты, м	Метод определения координат	Средняя квадратическая погрешность	Описание обозначения точки на
---	----------------------	------------------------------------	---	--------------------------------------

	X	Y	характерной точки	положения характерной точки (Mt), м	местности (при наличии)
1	2	3	4	5	6
н981	617024.51	2305567.66	Аналитический метод	0.1	-
н982	617062.90	2305583.63	Аналитический метод	0.1	-
н983	617111.74	2305606.96	Аналитический метод	0.1	-
н984	617123.94	2305601.54	Аналитический метод	0.1	-
н985	617189.52	2305572.38	Аналитический метод	0.1	-
н986	617229.05	2305548.60	Аналитический метод	0.1	-
н987	617241.42	2305541.15	Аналитический метод	0.1	-
н988	617245.90	2305537.70	Аналитический метод	0.1	-
н989	617270.53	2305518.71	Аналитический метод	0.1	-
н990	617288.38	2305513.89	Аналитический метод	0.1	-
н991	617299.69	2305522.73	Аналитический метод	0.1	-
н992	617316.00	2305535.48	Аналитический метод	0.1	-
н993	617322.12	2305466.14	Аналитический метод	0.1	-
н994	617304.30	2305471.09	Аналитический метод	0.1	-
н995	617293.21	2305474.17	Аналитический метод	0.1	-
н996	617259.13	2305488.06	Аналитический метод	0.1	-
н997	617230.15	2305484.95	Аналитический метод	0.1	-
н998	617204.71	2305446.61	Аналитический метод	0.1	-
н999	617202.44	2305428.80	Аналитический метод	0.1	-
н1000	617219.93	2305416.42	Аналитический метод	0.1	-
н1001	617302.02	2305393.86	Аналитический метод	0.1	-
н1002	617331.63	2305395.15	Аналитический метод	0.1	-
н1003	617335.55	2305359.65	Аналитический метод	0.1	-
н1004	617352.15	2305324.34	Аналитический метод	0.1	-
н1005	617331.69	2305334.19	Аналитический метод	0.1	-
н1006	617317.16	2305343.28	Аналитический метод	0.1	-

2. Сведения о характерных точках границ объекта

Обозначение характерных точек границ	Координаты, м	Метод определения координат	Средняя квадратическая погрешность	Описание обозначения точки на
---	----------------------	------------------------------------	---	--------------------------------------

	X	Y	характерной точки	положения характерной точки (Mt), м	местности (при наличии)
1	2	3	4	5	6
н1007	617297.28	2305313.36	Аналитический метод	0.1	-
н1008	617264.40	2305304.40	Аналитический метод	0.1	-
н1009	617221.06	2305314.77	Аналитический метод	0.1	-
н1010	617182.83	2305323.52	Аналитический метод	0.1	-
н1011	617167.23	2305311.22	Аналитический метод	0.1	-
н1012	617153.12	2305309.51	Аналитический метод	0.1	-
н1013	617140.00	2305313.44	Аналитический метод	0.1	-
н1014	617129.53	2305320.18	Аналитический метод	0.1	-
н1015	617120.94	2305328.53	Аналитический метод	0.1	-
н1016	617113.11	2305342.80	Аналитический метод	0.1	-
н1017	617107.12	2305346.95	Аналитический метод	0.1	-
н1018	617056.91	2305363.99	Аналитический метод	0.1	-
н1019	617065.90	2305329.40	Аналитический метод	0.1	-
н1020	617101.72	2305311.30	Аналитический метод	0.1	-
н1021	617160.70	2305274.08	Аналитический метод	0.1	-
н1022	617247.72	2305224.10	Аналитический метод	0.1	-
н1023	617145.38	2305192.31	Аналитический метод	0.1	-
н1024	617077.99	2305171.64	Аналитический метод	0.1	-
н1025	617069.44	2305168.92	Аналитический метод	0.1	-
н1026	617047.12	2305197.82	Аналитический метод	0.1	-
н1027	617025.19	2305218.69	Аналитический метод	0.1	-
н1028	616998.02	2305232.06	Аналитический метод	0.1	-
н1029	616968.09	2305236.67	Аналитический метод	0.1	-
н1030	616938.16	2305232.12	Аналитический метод	0.1	-
н1031	616815.26	2305193.71	Аналитический метод	0.1	-
н1032	616728.80	2305170.34	Аналитический метод	0.1	-

2. Сведения о характерных точках границ объекта

Обозначение характерных точек границ	Координаты, м	Метод определения координат	Средняя квадратическая погрешность	Описание обозначения точки на
---	----------------------	------------------------------------	---	--------------------------------------

	X	Y	характерной точки	положения характерной точки (Mt), м	местности (при наличии)
1	2	3	4	5	6
н1033	616667.29	2305246.33	Аналитический метод	0.1	-
н1034	616644.24	2305267.15	Аналитический метод	0.1	-
н1035	616615.91	2305279.89	Аналитический метод	0.1	-
н1036	616585.04	2305283.32	Аналитический метод	0.1	-
н1037	616554.60	2305277.11	Аналитический метод	0.1	-
н1038	616527.54	2305261.87	Аналитический метод	0.1	-
н1039	616506.46	2305239.05	Аналитический метод	0.1	-
н1040	616493.40	2305210.87	Аналитический метод	0.1	-
н1041	616489.62	2305180.04	Аналитический метод	0.1	-
н1042	616498.03	2304931.21	Аналитический метод	0.1	-
н1043	616465.62	2304918.73	Аналитический метод	0.1	-
н1044	616436.93	2304923.96	Аналитический метод	0.1	-
н1045	616414.25	2304907.40	Аналитический метод	0.1	-
н1046	616404.81	2304852.47	Аналитический метод	0.1	-
н1047	616394.03	2304786.01	Аналитический метод	0.1	-
н1048	616385.66	2304779.97	Аналитический метод	0.1	-
н1049	616350.63	2304800.60	Аналитический метод	0.1	-
н1050	616318.42	2304796.84	Аналитический метод	0.1	-
н1051	616309.28	2304791.53	Аналитический метод	0.1	-
н1052	616306.87	2304790.24	Аналитический метод	0.1	-
н1053	616293.02	2304812.80	Аналитический метод	0.1	-
н1054	616273.73	2304830.94	Аналитический метод	0.1	-
н1055	616250.36	2304843.38	Аналитический метод	0.1	-
н1056	616224.54	2304849.25	Аналитический метод	0.1	-
н1057	616213.48	2304850.26	Аналитический метод	0.1	-
н1058	616215.38	2304882.03	Аналитический метод	0.1	-

2. Сведения о характерных точках границ объекта

Обозначение характерных точек границ	Координаты, м	Метод определения координат	Средняя квадратическая погрешность	Описание обозначения точки на
---	----------------------	------------------------------------	---	--------------------------------------

	X	Y	характерной точки	положения характерной точки (Mt), м	местности (при наличии)
1	2	3	4	5	6
н1059	616221.07	2304977.26	Аналитический метод	0.1	-
н1060	616236.59	2305237.18	Аналитический метод	0.1	-
н1061	616237.67	2305255.21	Аналитический метод	0.1	-
н955	616238.08	2305262.23	Аналитический метод	0.1	-
н1062	618443.39	2311352.58	Аналитический метод	0.1	-
н1063	618448.60	2311345.66	Аналитический метод	0.1	-
н1064	618463.88	2311333.36	Аналитический метод	0.1	-
н1065	618483.25	2311330.44	Аналитический метод	0.1	-
н1066	618510.54	2311336.48	Аналитический метод	0.1	-
н1067	618593.40	2311241.38	Аналитический метод	0.1	-
н1068	618620.44	2311196.34	Аналитический метод	0.1	-
н1069	618645.83	2311150.31	Аналитический метод	0.1	-
н1070	618681.43	2311085.41	Аналитический метод	0.1	-
н1071	618737.21	2311016.49	Аналитический метод	0.1	-
н1072	618754.42	2311015.46	Аналитический метод	0.1	-
н1073	618768.34	2311026.02	Аналитический метод	0.1	-
н1074	618765.25	2311040.29	Аналитический метод	0.1	-
н1075	618755.71	2311055.39	Аналитический метод	0.1	-
н1076	618680.49	2311160.97	Аналитический метод	0.1	-
н1077	618645.03	2311211.23	Аналитический метод	0.1	-
н1078	618613.15	2311248.02	Аналитический метод	0.1	-
н1079	618595.85	2311273.17	Аналитический метод	0.1	-
н1080	618568.22	2311310.00	Аналитический метод	0.1	-
н1081	618548.73	2311338.23	Аналитический метод	0.1	-
н1082	618524.85	2311372.90	Аналитический метод	0.1	-
н1083	618600.58	2311388.24	Аналитический метод	0.1	-

2. Сведения о характерных точках границ объекта

Обозначение характерных точек границ	Координаты, м	Метод определения координат	Средняя квадратическая погрешность	Описание обозначения точки на
---	----------------------	------------------------------------	---	--------------------------------------

	X	Y	характерной точки	положения характерной точки (Mt), м	местности (при наличии)
1	2	3	4	5	6
н1084	618967.50	2310899.22	Аналитический метод	0.1	-
н1085	618974.69	2310889.64	Аналитический метод	0.1	-
н1086	618967.47	2310886.19	Аналитический метод	0.1	-
н1087	619014.98	2310835.25	Аналитический метод	0.1	-
н1088	619034.39	2310789.77	Аналитический метод	0.1	-
н1089	619103.46	2310701.42	Аналитический метод	0.1	-
н1090	619109.06	2310648.23	Аналитический метод	0.1	-
н1091	619127.80	2310588.65	Аналитический метод	0.1	-
н1092	619118.82	2310579.94	Аналитический метод	0.1	-
н1093	619074.18	2310586.79	Аналитический метод	0.1	-
н1094	619083.23	2310543.45	Аналитический метод	0.1	-
н1095	619059.69	2310522.00	Аналитический метод	0.1	-
н1096	619033.54	2310522.06	Аналитический метод	0.1	-
н1097	618983.53	2310506.63	Аналитический метод	0.1	-
н1098	618965.43	2310511.41	Аналитический метод	0.1	-
н1099	618956.43	2310524.22	Аналитический метод	0.1	-
н1100	618935.38	2310585.11	Аналитический метод	0.1	-
н1101	618913.14	2310665.43	Аналитический метод	0.1	-
н1102	618937.54	2310699.92	Аналитический метод	0.1	-
н1103	618930.57	2310728.71	Аналитический метод	0.1	-
н1104	618915.03	2310761.40	Аналитический метод	0.1	-
н1105	618895.10	2310776.70	Аналитический метод	0.1	-
н1106	618887.59	2310826.32	Аналитический метод	0.1	-
н1107	618879.53	2310868.12	Аналитический метод	0.1	-
н1108	618842.40	2310954.90	Аналитический метод	0.1	-
н1109	618433.49	2310891.34	Аналитический метод	0.1	-

2. Сведения о характерных точках границ объекта

Обозначение характерных точек границ	Координаты, м	Метод определения координат	Средняя квадратическая погрешность	Описание обозначения точки на
---	----------------------	------------------------------------	---	--------------------------------------

	X	Y	характерной точки	положения характерной точки (Mt), м	местности (при наличии)
1	2	3	4	5	6
н1110	618428.31	2310917.08	Аналитический метод	0.1	-
н1111	618551.07	2310938.52	Аналитический метод	0.1	-
н1112	618564.48	2310953.07	Аналитический метод	0.1	-
н1113	618582.59	2310960.28	Аналитический метод	0.1	-
н1114	618569.44	2311005.95	Аналитический метод	0.1	-
н1115	618552.23	2311012.28	Аналитический метод	0.1	-
н1116	618526.72	2311012.67	Аналитический метод	0.1	-
н1117	618509.90	2311017.54	Аналитический метод	0.1	-
н1118	618503.57	2311031.89	Аналитический метод	0.1	-
н1119	618492.71	2311063.67	Аналитический метод	0.1	-
н1120	618477.52	2311088.18	Аналитический метод	0.1	-
н1121	618459.33	2311101.44	Аналитический метод	0.1	-
н1122	618416.61	2311110.79	Аналитический метод	0.1	-
н1123	618395.78	2311128.70	Аналитический метод	0.1	-
н1124	618381.55	2311136.67	Аналитический метод	0.1	-
н1125	618346.76	2311133.11	Аналитический метод	0.1	-
н1126	618329.53	2311131.50	Аналитический метод	0.1	-
н1127	618328.64	2311128.82	Аналитический метод	0.1	-
н1128	618327.32	2311118.35	Аналитический метод	0.1	-
н1129	618321.23	2311110.28	Аналитический метод	0.1	-
н1130	618305.70	2311105.60	Аналитический метод	0.1	-
н1131	618301.63	2311094.84	Аналитический метод	0.1	-
н1132	618303.61	2311078.66	Аналитический метод	0.1	-
н1133	618302.25	2311070.58	Аналитический метод	0.1	-
н1134	618295.49	2311063.86	Аналитический метод	0.1	-
н1135	618286.04	2311063.88	Аналитический метод	0.1	-

2. Сведения о характерных точках границ объекта

Обозначение характерных точек границ	Координаты, м	Метод определения координат	Средняя квадратическая погрешность	Описание обозначения точки на
---	----------------------	------------------------------------	---	--------------------------------------

	X	Y	характерной точки	положения характерной точки (Mt), м	местности (при наличии)
1	2	3	4	5	6
н1136	618268.49	2311061.23	Аналитический метод	0.1	-
н1137	618265.77	2311051.13	Аналитический метод	0.1	-
н1138	618269.12	2311042.37	Аналитический метод	0.1	-
н1139	618281.22	2311022.81	Аналитический метод	0.1	-
н1140	618310.85	2310994.45	Аналитический метод	0.1	-
н1141	618300.02	2310977.63	Аналитический метод	0.1	-
н1142	618289.89	2310976.31	Аналитический метод	0.1	-
н1143	618290.60	2310988.43	Аналитический метод	0.1	-
н1144	618283.87	2310997.88	Аналитический метод	0.1	-
н1145	618278.47	2310997.89	Аналитический метод	0.1	-
н1146	618263.60	2310985.80	Аналитический метод	0.1	-
н1147	618257.48	2310966.28	Аналитический метод	0.1	-
н1148	618245.97	2310947.44	Аналитический метод	0.1	-
н1149	618236.51	2310940.73	Аналитический метод	0.1	-
н1150	618227.06	2310938.73	Аналитический метод	0.1	-
н1151	618220.32	2310943.46	Аналитический метод	0.1	-
н1152	618217.64	2310949.53	Аналитический метод	0.1	-
н1153	618218.34	2310960.98	Аналитический метод	0.1	-
н1154	618222.40	2310967.70	Аналитический метод	0.1	-
н1155	618228.48	2310973.08	Аналитический метод	0.1	-
н1156	618236.58	2310974.41	Аналитический метод	0.1	-
н1157	618247.40	2310981.12	Аналитический метод	0.1	-
н1158	618249.44	2310988.52	Аналитический метод	0.1	-
н1159	618246.75	2310993.24	Аналитический метод	0.1	-
н1160	618231.24	2310999.34	Аналитический метод	0.1	-
н1161	618223.84	2311009.46	Аналитический метод	0.1	-

2. Сведения о характерных точках границ объекта

Обозначение характерных точек границ	Координаты, м	Метод определения координат	Средняя квадратическая погрешность	Описание обозначения точки на
---	----------------------	------------------------------------	---	--------------------------------------

	X	Y	характерной точки	положения характерной точки (Mt), м	местности (при наличии)
1	2	3	4	5	6
н1162	618225.24	2311031.01	Аналитический метод	0.1	-
н1163	618221.90	2311047.19	Аналитический метод	0.1	-
н1164	618214.49	2311053.94	Аналитический метод	0.1	-
н1165	618198.45	2311053.93	Аналитический метод	0.1	-
н1166	618197.49	2311050.43	Аналитический метод	0.1	-
н1167	618191.08	2310996.20	Аналитический метод	0.1	-
н1168	618195.98	2310966.43	Аналитический метод	0.1	-
н1169	618190.95	2310938.66	Аналитический метод	0.1	-
н1170	618190.56	2310913.85	Аналитический метод	0.1	-
н1171	618215.96	2310886.76	Аналитический метод	0.1	-
н1172	618200.30	2310855.09	Аналитический метод	0.1	-
н1173	618204.65	2310817.19	Аналитический метод	0.1	-
н1174	618014.66	2310974.06	Аналитический метод	0.1	-
н1175	617737.72	2311204.62	Аналитический метод	0.1	-
н1176	618281.41	2311319.79	Аналитический метод	0.1	-
н1177	618280.36	2311294.33	Аналитический метод	0.1	-
н1178	618281.60	2311259.93	Аналитический метод	0.1	-
н1179	618292.51	2311248.66	Аналитический метод	0.1	-
н1180	618321.35	2311253.89	Аналитический метод	0.1	-
н1181	618353.21	2311278.29	Аналитический метод	0.1	-
н1182	618356.05	2311291.51	Аналитический метод	0.1	-
н1183	618341.56	2311332.06	Аналитический метод	0.1	-
н1062	618443.39	2311352.58	Аналитический метод	0.1	-

3. Сведения о характерных точках части (частей) границы объекта

Обозначение характерных точек части границы	Координаты, м	Метод определения координат	Средняя квадратическая погрешность	Описание обозначения точки на
--	----------------------	------------------------------------	---	--------------------------------------

	X	Y	характерной точки	положения характерной точки (Mt), м	местности (при наличии)
1	2	3	4	5	6
-	-	-	-	-	-

--

Раздел 3

Сведения о местоположении измененных (уточненных) границ объекта

1. Система координат -

2. Сведения о характерных точках границ объекта							
Обозначение характерных точек границ	Существующие координаты, м		Измененные (уточненные) координаты, м		Метод определения координат характерной точки	Средняя квадратическая погрешность положения характерной точки (Mt), м	Описание обозначения точки на местности (при наличии)
	X	Y	X	Y			
1	2	3	4	5	6	7	8
-	-	-	-	-	-	-	
3. Сведения о характерных точках части (частей) границы объекта							
Обозначение характерных точек части границы	Существующие координаты, м		Измененные (уточненные) координаты, м		Метод определения координат характерной точки	Средняя квадратическая погрешность положения характерной точки (Mt), м	Описание обозначения точки на местности (при наличии)
	X	Y	X	Y			
1	2	3	4	5	6	7	8
-	-	-	-	-	-	-	

**Текстовое описание местоположения границ
населенных пунктов, территориальных зон, особо охраняемых природных
территорий, зон с особыми условиями использования территорий**

Прохождение границы		Описание прохождения границы
от точки	до точки	
1	2	3
н1	н2	-
н2	н3	-
н3	н4	-
н4	н5	-
н5	н6	-
н6	н7	-
н7	н8	-
н8	н9	-
н9	н10	-
н10	н11	-
н11	н12	-
н12	н13	-
н13	н14	-
н14	н15	-
н15	н16	-
н16	н17	-
н17	н18	-
н18	н19	-
н19	н20	-
н20	н21	-
н21	н22	-
н22	н23	-
н23	н24	-
н24	н25	-
н25	н26	-
н26	н27	-
н27	н28	-
н28	н29	-
н29	н30	-
н30	н31	-
н31	н32	-
н32	н33	-
н33	н34	-
н34	н35	-
н35	н36	-
н36	н37	-

Текстовое описание местоположения границ населенных пунктов, территориальных зон, особо охраняемых природных территорий, зон с особыми условиями использования территорий

Прохождение границы	Описание прохождения границы
---------------------	------------------------------

от точки	до точки	
1	2	3
н37	н38	-
н38	н39	-
н39	н40	-
н40	н41	-
н41	н42	-
н42	н43	-
н43	н44	-
н44	н45	-
н45	н46	-
н46	н47	-
н47	н48	-
н48	н49	-
н49	н50	-
н50	н51	-
н51	н52	-
н52	н53	-
н53	н54	-
н54	н55	-
н55	н56	-
н56	н57	-
н57	н58	-
н58	н59	-
н59	н60	-
н60	н61	-
н61	н62	-
н62	н63	-
н63	н64	-
н64	н65	-
н65	н66	-
н66	н67	-
н67	н68	-
н68	н69	-
н69	н70	-
н70	н71	-
н71	н72	-
н72	н73	-

Текстовое описание местоположения границ населенных пунктов, территориальных зон, особо охраняемых природных территорий, зон с особыми условиями использования территорий

Прохождение границы		Описание прохождения границы
от точки	до точки	

1	2	3
н73	н74	-
н74	н75	-
н75	н76	-
н76	н77	-
н77	н78	-
н78	н79	-
н79	н80	-
н80	н81	-
н81	н81	-
н81	н82	-
н82	н83	-
н83	н84	-
н84	н85	-
н85	н86	-
н86	н87	-
н87	н88	-
н88	н89	-
н89	н90	-
н90	н91	-
н91	н92	-
н92	н93	-
н93	н94	-
н94	н95	-
н95	н1	-
н96	н97	-
н97	н98	-
н98	н99	-
н99	н96	-
н100	н101	-
н101	н102	-
н102	н103	-
н103	н100	-
н104	н105	-
н105	н106	-
н106	н107	-
н107	н104	-

Текстовое описание местоположения границ населенных пунктов, территориальных зон, особо охраняемых природных территорий, зон с особыми условиями использования территорий

Прохождение границы		Описание прохождения границы
от точки	до точки	
1	2	3

н108	н109	-
н109	н110	-
н110	н111	-
н111	н112	-
н112	н108	-
н113	н114	-
н114	н115	-
н115	н116	-
н116	н117	-
н117	н118	-
н118	н119	-
н119	н120	-
н120	н121	-
н121	н122	-
н122	н113	-
н123	н124	-
н124	н125	-
н125	н126	-
н126	н127	-
н127	н128	-
н128	н129	-
н129	н130	-
н130	н123	-
н131	н132	-
н132	н133	-
н133	н134	-
н134	н135	-
н135	н136	-
н136	н137	-
н137	н138	-
н138	н139	-
н139	н140	-
н140	н141	-
н141	н142	-
н142	н143	-
н143	н144	-

Текстовое описание местоположения границ населенных пунктов, территориальных зон, особо охраняемых природных территорий, зон с особыми условиями использования территорий

Прохождение границы		Описание прохождения границы
от точки	до точки	
1	2	3
н144	н145	-

н145	н131	-
н146	н147	-
н147	н148	-
н148	н149	-
н149	н150	-
н150	н151	-
н151	н152	-
н152	н153	-
н153	н154	-
н154	н155	-
н155	н156	-
н156	н157	-
н157	н158	-
н158	н159	-
н159	н160	-
н160	н161	-
н161	н162	-
н162	н146	-
н163	н164	-
н164	н165	-
н165	н166	-
н166	н167	-
н167	н168	-
н168	н169	-
н169	н170	-
н170	н163	-
н171	н172	-
н172	н173	-
н173	н174	-
н174	н175	-
н175	н176	-
н176	н177	-
н177	н178	-
н178	н171	-
н179	н180	-

Текстовое описание местоположения границ населенных пунктов, территориальных зон, особо охраняемых природных территорий, зон с особыми условиями использования территорий

Прохождение границы		Описание прохождения границы
от точки	до точки	
1	2	3
н180	н181	-
н181	н182	-

н182	н183	-
н183	н184	-
н184	н179	-
н185	н186	-
н186	н187	-
н187	н188	-
н188	н189	-
н189	н190	-
н190	н191	-
н191	н192	-
н192	н193	-
н193	н194	-
н194	н195	-
н195	н196	-
н196	н197	-
н197	н198	-
н198	н199	-
н199	н200	-
н200	н201	-
н201	н202	-
н202	н185	-
н203	н204	-
н204	н205	-
н205	н206	-
н206	н207	-
н207	н208	-
н208	н209	-
н209	н210	-
н210	н211	-
н211	н212	-
н212	н213	-
н213	н214	-
н214	н203	-
н215	н216	-

Текстовое описание местоположения границ населенных пунктов, территориальных зон, особо охраняемых природных территорий, зон с особыми условиями использования территорий

Прохождение границы		Описание прохождения границы
от точки	до точки	
1	2	3
н216	н217	-
н217	н218	-
н218	н219	-

н219	н220	-
н220	н221	-
н221	н222	-
н222	н223	-
н223	н224	-
н224	н225	-
н225	н226	-
н226	н227	-
н227	н228	-
н228	н229	-
н229	н230	-
н230	н231	-
н231	н232	-
н232	н233	-
н233	н234	-
н234	н235	-
н235	н236	-
н236	н237	-
н237	н238	-
н238	н215	-
н239	н240	-
н240	н241	-
н241	н242	-
н242	н243	-
н243	н244	-
н244	н245	-
н245	н239	-
н246	н247	-
н247	н248	-
н248	н249	-
н249	н250	-
н250	н251	-
н251	н172	-

Текстовое описание местоположения границ населенных пунктов, территориальных зон, особо охраняемых природных территорий, зон с особыми условиями использования территорий

Прохождение границы		Описание прохождения границы
от точки	до точки	
1	2	3
н172	н171	-
н171	н178	-
н178	н252	-
н252	н253	-

н253	н246	-
н254	н255	-
н255	н256	-
н256	н257	-
н257	н258	-
н258	н259	-
н259	н260	-
н260	н261	-
н261	н262	-
н262	н263	-
н263	н264	-
н264	н265	-
н265	н266	-
н266	н267	-
н267	н268	-
н268	н254	-
н269	н270	-
н270	н271	-
н271	н272	-
н272	н273	-
н273	н274	-
н274	н275	-
н275	н276	-
н276	н277	-
н277	н278	-
н278	н279	-
н279	н280	-
н280	н281	-
н281	н282	-
н282	н283	-
н283	н284	-
н284	н285	-

Текстовое описание местоположения границ населенных пунктов, территориальных зон, особо охраняемых природных территорий, зон с особыми условиями использования территорий

Прохождение границы		Описание прохождения границы
от точки	до точки	
1	2	3
н285	н286	-
н286	н287	-
н287	н288	-
н288	н289	-
н289	н290	-

н290	н291	-
н291	н292	-
н292	н293	-
н293	н294	-
н294	н295	-
н295	н296	-
н296	н297	-
н297	н298	-
н298	н299	-
н299	н300	-
н300	н301	-
н301	н302	-
н302	н269	-
н303	н304	-
н304	н305	-
н305	н306	-
н306	н307	-
н307	н308	-
н308	н309	-
н309	н310	-
н310	н311	-
н311	н312	-
н312	н313	-
н313	н314	-
н314	н315	-
н315	н316	-
н316	н317	-
н317	н303	-
н318	н319	-
н319	н320	-
н320	н321	-

Текстовое описание местоположения границ населенных пунктов, территориальных зон, особо охраняемых природных территорий, зон с особыми условиями использования территорий

Прохождение границы		Описание прохождения границы
от точки	до точки	
1	2	3
н321	н322	-
н322	н323	-
н323	н324	-
н324	н325	-
н325	н326	-
н326	н327	-

н327	н328	-
н328	н329	-
н329	н330	-
н330	н331	-
н331	н332	-
н332	н253	-
н253	н252	-
н252	н333	-
н333	н334	-
н334	н335	-
н335	н336	-
н336	н318	-
н337	н338	-
н338	н339	-
н339	н340	-
н340	н341	-
н341	н342	-
н342	н343	-
н343	н344	-
н344	н345	-
н345	н346	-
н346	н347	-
н347	н348	-
н348	н349	-
н349	н350	-
н350	н351	-
н351	н352	-
н352	н353	-
н353	н354	-
н354	н355	-

Текстовое описание местоположения границ населенных пунктов, территориальных зон, особо охраняемых природных территорий, зон с особыми условиями использования территорий

Прохождение границы		Описание прохождения границы
от точки	до точки	
1	2	3
н355	н356	-
н356	н357	-
н357	н358	-
н358	н359	-
н359	н360	-
н360	н361	-
н361	н362	-

н362	н363	-
н363	н364	-
н364	н365	-
н365	н366	-
н366	н367	-
н367	н368	-
н368	н369	-
н369	н370	-
н370	н371	-
н371	н372	-
н372	н373	-
н373	н374	-
н374	н375	-
н375	н376	-
н376	н377	-
н377	н378	-
н378	н379	-
н379	н380	-
н380	н381	-
н381	н382	-
н382	н383	-
н383	н384	-
н384	н385	-
н385	н386	-
н386	н387	-
н387	н388	-
н388	н389	-
н389	н390	-
н390	н391	-

Текстовое описание местоположения границ населенных пунктов, территориальных зон, особо охраняемых природных территорий, зон с особыми условиями использования территорий

Прохождение границы		Описание прохождения границы
от точки	до точки	
1	2	3
н391	н392	-
н392	н393	-
н393	н394	-
н394	н395	-
н395	н396	-
н396	н397	-
н397	н398	-
н398	н337	-

н399	н400	-
н400	н401	-
н401	н402	-
н402	н403	-
н403	н404	-
н404	н405	-
н405	н406	-
н406	н407	-
н407	н408	-
н408	н409	-
н409	н410	-
н410	н411	-
н411	н412	-
н412	н413	-
н413	н414	-
н414	н415	-
н415	н416	-
н416	н417	-
н417	н418	-
н418	н419	-
н419	н420	-
н420	н399	-
н421	н422	-
н422	н423	-
н423	н424	-
н424	н425	-
н425	н426	-
н426	н427	-

Текстовое описание местоположения границ населенных пунктов, территориальных зон, особо охраняемых природных территорий, зон с особыми условиями использования территорий

Прохождение границы		Описание прохождения границы
от точки	до точки	
1	2	3
н427	н428	-
н428	н429	-
н429	н430	-
н430	н431	-
н431	н421	-
н432	н433	-
н433	н434	-
н434	н435	-
н435	н436	-

н436	н437	-
н437	н438	-
н438	н439	-
н439	н440	-
н440	н441	-
н441	н442	-
н442	н443	-
н443	н444	-
н444	н432	-
н82	н83	-
н83	н445	-
н445	н446	-
н446	н447	-
н447	н448	-
н448	н449	-
н449	н450	-
н450	н451	-
н451	н452	-
н452	н453	-
н453	н454	-
н454	н455	-
н455	н456	-
н456	н457	-
н457	н458	-
н458	н459	-
н459	н460	-
н460	н461	-

Текстовое описание местоположения границ населенных пунктов, территориальных зон, особо охраняемых природных территорий, зон с особыми условиями использования территорий

Прохождение границы		Описание прохождения границы
от точки	до точки	
1	2	3
н461	н462	-
н462	н463	-
н463	н464	-
н464	н465	-
н465	н466	-
н466	н467	-
н467	н468	-
н468	н469	-
н469	н470	-
н470	н471	-

н471	н472	-
н472	н473	-
н473	н474	-
н474	н475	-
н475	н476	-
н476	н477	-
н477	н478	-
н478	н479	-
н479	н480	-
н480	н481	-
н481	н482	-
н482	н483	-
н483	н484	-
н484	н485	-
н485	н486	-
н486	н487	-
н487	н488	-
н488	н489	-
н489	н490	-
н490	н491	-
н491	н492	-
н492	н493	-
н493	н494	-
н494	н495	-
н495	н496	-
н496	н497	-

Текстовое описание местоположения границ населенных пунктов, территориальных зон, особо охраняемых природных территорий, зон с особыми условиями использования территорий

Прохождение границы		Описание прохождения границы
от точки	до точки	
1	2	3
н497	н498	-
н498	н499	-
н499	н500	-
н500	н501	-
н501	н502	-
н502	н503	-
н503	н504	-
н504	н505	-
н505	н506	-
н506	н507	-
н507	н508	-

н508	н509	-
н509	н510	-
н510	н511	-
н511	н512	-
н512	н513	-
н513	н514	-
н514	н515	-
н515	н516	-
н516	н517	-
н517	н518	-
н518	н519	-
н519	н520	-
н520	н521	-
н521	н522	-
н522	н523	-
н523	н524	-
н524	н525	-
н525	н526	-
н526	н527	-
н527	н528	-
н528	н529	-
н529	н530	-
н530	н531	-
н531	н79	-
н79	н80	-

Текстовое описание местоположения границ населенных пунктов, территориальных зон, особо охраняемых природных территорий, зон с особыми условиями использования территорий

Прохождение границы		Описание прохождения границы
от точки	до точки	
1	2	3
н80	н532	-
н532	н81	-
н81	н82	-
н533	н534	-
н534	н535	-
н535	н536	-
н536	н537	-
н537	н538	-
н538	н539	-
н539	н540	-
н540	н541	-
н541	н542	-

н542	н543	-
н543	н544	-
н544	н545	-
н545	н546	-
н546	н547	-
н547	н548	-
н548	н549	-
н549	н550	-
н550	н551	-
н551	н552	-
н552	н553	-
н553	н554	-
н554	н555	-
н555	н556	-
н556	н557	-
н557	н558	-
н558	н559	-
н559	н560	-
н560	н561	-
н561	н562	-
н562	н563	-
н563	н564	-
н564	н565	-
н565	н566	-

Текстовое описание местоположения границ населенных пунктов, территориальных зон, особо охраняемых природных территорий, зон с особыми условиями использования территорий

Прохождение границы		Описание прохождения границы
от точки	до точки	
1	2	3
н566	н567	-
н567	н568	-
н568	н569	-
н569	н570	-
н570	н571	-
н571	н572	-
н572	н573	-
н573	н574	-
н574	н575	-
н575	н576	-
н576	н533	-
н577	н578	-
н578	н579	-

н579	н580	-
н580	н581	-
н581	н582	-
н582	н583	-
н583	н584	-
н584	н585	-
н585	н586	-
н586	н587	-
н587	н588	-
н588	н589	-
н589	н590	-
н590	н591	-
н591	н592	-
н592	н593	-
н593	н594	-
н594	н595	-
н595	н596	-
н596	н597	-
н597	н598	-
н598	н599	-
н599	н600	-
н600	н601	-
н601	н602	-

Текстовое описание местоположения границ населенных пунктов, территориальных зон, особо охраняемых природных территорий, зон с особыми условиями использования территорий

Прохождение границы		Описание прохождения границы
от точки	до точки	
1	2	3
н602	н603	-
н603	н604	-
н604	н605	-
н605	н606	-
н606	н607	-
н607	н608	-
н608	н609	-
н609	н610	-
н610	н611	-
н611	н612	-
н612	н613	-
н613	н614	-
н614	н615	-
н615	н616	-

н616	н617	-
н617	н618	-
н618	н619	-
н619	н620	-
н620	н621	-
н621	н622	-
н622	н623	-
н623	н624	-
н624	н625	-
н625	н626	-
н626	н627	-
н627	н628	-
н628	н629	-
н629	н630	-
н630	н631	-
н631	н632	-
н632	н633	-
н633	н634	-
н634	н635	-
н635	н636	-
н636	н637	-
н637	н638	-

Текстовое описание местоположения границ населенных пунктов, территориальных зон, особо охраняемых природных территорий, зон с особыми условиями использования территорий

Прохождение границы		Описание прохождения границы
от точки	до точки	
1	2	3
н638	н639	-
н639	н640	-
н640	н641	-
н641	н642	-
н642	н643	-
н643	н416	-
н416	н415	-
н415	н414	-
н414	н644	-
н644	н412	-
н412	н411	-
н411	н410	-
н410	н409	-
н409	н408	-
н408	н407	-

н407	н406	-
н406	н645	-
н645	н646	-
н646	н647	-
н647	н648	-
н648	н649	-
н649	н577	-
н650	н651	-
н651	н652	-
н652	н653	-
н653	н654	-
н654	н655	-
н655	н656	-
н656	н657	-
н657	н658	-
н658	н659	-
н659	н660	-
н660	н661	-
н661	н662	-
н662	н663	-
н663	н664	-

Текстовое описание местоположения границ населенных пунктов, территориальных зон, особо охраняемых природных территорий, зон с особыми условиями использования территорий

Прохождение границы		Описание прохождения границы
от точки	до точки	
1	2	3
н664	н665	-
н665	н666	-
н666	н667	-
н667	н668	-
н668	н669	-
н669	н670	-
н670	н671	-
н671	н672	-
н672	н673	-
н673	н674	-
н674	н675	-
н675	н676	-
н676	н677	-
н677	н678	-
н678	н679	-
н679	н680	-

н680	н681	-
н681	н682	-
н682	н683	-
н683	н684	-
н684	н685	-
н685	н686	-
н686	н687	-
н687	н688	-
н688	н689	-
н689	н690	-
н690	н691	-
н691	н692	-
н692	н693	-
н693	н694	-
н694	н695	-
н695	н696	-
н696	н697	-
н697	н698	-
н698	н699	-
н699	н700	-

Текстовое описание местоположения границ населенных пунктов, территориальных зон, особо охраняемых природных территорий, зон с особыми условиями использования территорий

Прохождение границы		Описание прохождения границы
от точки	до точки	
1	2	3
н700	н701	-
н701	н702	-
н702	н703	-
н703	н704	-
н704	н705	-
н705	н706	-
н706	н650	-
н707	н708	-
н708	н709	-
н709	н710	-
н710	н711	-
н711	н712	-
н712	н713	-
н713	н714	-
н714	н715	-
н715	н716	-
н716	н717	-

н717	н718	-
н718	н719	-
н719	н720	-
н720	н721	-
н721	н722	-
н722	н723	-
н723	н724	-
н724	н725	-
н725	н726	-
н726	н727	-
н727	н728	-
н728	н729	-
н729	н730	-
н730	н731	-
н731	н732	-
н732	н733	-
н733	н734	-
н734	н735	-
н735	н736	-

Текстовое описание местоположения границ населенных пунктов, территориальных зон, особо охраняемых природных территорий, зон с особыми условиями использования территорий

Прохождение границы		Описание прохождения границы
от точки	до точки	
1	2	3
н736	н737	-
н737	н738	-
н738	н739	-
н739	н740	-
н740	н741	-
н741	н742	-
н742	н743	-
н743	н744	-
н744	н745	-
н745	н746	-
н746	н747	-
н747	н748	-
н748	н749	-
н749	н750	-
н750	н751	-
н751	н752	-
н752	н753	-
н753	н754	-

н754	н755	-
н755	н756	-
н756	н757	-
н757	н758	-
н758	н759	-
н759	н760	-
н760	н761	-
н761	н762	-
н762	н763	-
н763	н764	-
н764	н765	-
н765	н766	-
н766	н767	-
н767	н768	-
н768	н769	-
н769	н770	-
н770	н771	-
н771	н772	-

Текстовое описание местоположения границ населенных пунктов, территориальных зон, особо охраняемых природных территорий, зон с особыми условиями использования территорий

Прохождение границы		Описание прохождения границы
от точки	до точки	
1	2	3
н772	н773	-
н773	н774	-
н774	н775	-
н775	н776	-
н776	н777	-
н777	н778	-
н778	н779	-
н779	н780	-
н780	н781	-
н781	н782	-
н782	н783	-
н783	н784	-
н784	н785	-
н785	н786	-
н786	н787	-
н787	н788	-
н788	н789	-
н789	н790	-
н790	н791	-

н791	н792	-
н792	н793	-
н793	н794	-
н794	н795	-
н795	н796	-
н796	н797	-
н797	н798	-
н798	н799	-
н799	н800	-
н800	н801	-
н801	н802	-
н802	н803	-
н803	н804	-
н804	н805	-
н805	н806	-
н806	н807	-
н807	н808	-

**Текстовое описание местоположения границ
населенных пунктов, территориальных зон, особо охраняемых природных
территорий, зон с особыми условиями использования территорий**

Прохождение границы		Описание прохождения границы
от точки	до точки	
1	2	3
н808	н809	-
н809	н810	-
н810	н811	-
н811	н812	-
н812	н813	-
н813	н814	-
н814	н815	-
н815	н816	-
н816	н817	-
н817	н818	-
н818	н819	-
н819	н820	-
н820	н821	-
н821	н822	-
н822	н823	-
н823	н824	-
н824	н825	-
н825	н826	-
н826	н827	-
н827	н828	-

н828	н829	-
н829	н830	-
н830	н831	-
н831	н832	-
н832	н833	-
н833	н834	-
н834	н835	-
н835	н836	-
н836	н837	-
н837	н838	-
н838	н839	-
н839	н840	-
н840	н841	-
н841	н842	-
н842	н843	-
н843	н844	-

Текстовое описание местоположения границ населенных пунктов, территориальных зон, особо охраняемых природных территорий, зон с особыми условиями использования территорий

Прохождение границы		Описание прохождения границы
от точки	до точки	
1	2	3
н844	н845	-
н845	н846	-
н846	н847	-
н847	н848	-
н848	н849	-
н849	н850	-
н850	н851	-
н851	н852	-
н852	н853	-
н853	н854	-
н854	н855	-
н855	н856	-
н856	н707	-
н857	н858	-
н858	н859	-
н859	н860	-
н860	н861	-
н861	н862	-
н862	н863	-
н863	н864	-
н864	н865	-

н865	н866	-
н866	н867	-
н867	н868	-
н868	н869	-
н869	н870	-
н870	н871	-
н871	н872	-
н872	н873	-
н873	н874	-
н874	н875	-
н875	н876	-
н876	н857	-
н877	н878	-
н878	н879	-
н879	н880	-

Текстовое описание местоположения границ населенных пунктов, территориальных зон, особо охраняемых природных территорий, зон с особыми условиями использования территорий

Прохождение границы		Описание прохождения границы
от точки	до точки	
1	2	3
н880	н881	-
н881	н882	-
н882	н883	-
н883	н884	-
н884	н885	-
н885	н886	-
н886	н887	-
н887	н888	-
н888	н889	-
н889	н890	-
н890	н891	-
н891	н892	-
н892	н893	-
н893	н894	-
н894	н895	-
н895	н877	-
н896	н897	-
н897	н898	-
н898	н899	-
н899	н900	-
н900	н901	-
н901	н902	-

н902	н903	-
н903	н904	-
н904	н905	-
н905	н906	-
н906	н907	-
н907	н908	-
н908	н909	-
н909	н910	-
н910	н911	-
н911	н912	-
н912	н913	-
н913	н914	-
н914	н896	-
н915	н916	-

Текстовое описание местоположения границ населенных пунктов, территориальных зон, особо охраняемых природных территорий, зон с особыми условиями использования территорий

Прохождение границы		Описание прохождения границы
от точки	до точки	
1	2	3
н916	н917	-
н917	н918	-
н918	н919	-
н919	н920	-
н920	н921	-
н921	н922	-
н922	н923	-
н923	н924	-
н924	н925	-
н925	н926	-
н926	н927	-
н927	н928	-
н928	н929	-
н929	н930	-
н930	н931	-
н931	н915	-
н932	н933	-
н933	н934	-
н934	н935	-
н935	н936	-
н936	н937	-
н937	н938	-
н938	н939	-

н939	н940	-
н940	н941	-
н941	н942	-
н942	н943	-
н943	н944	-
н944	н945	-
н945	н946	-
н946	н947	-
н947	н948	-
н948	н949	-
н949	н950	-
н950	н951	-
н951	н952	-

Текстовое описание местоположения границ населенных пунктов, территориальных зон, особо охраняемых природных территорий, зон с особыми условиями использования территорий

Прохождение границы		Описание прохождения границы
от точки	до точки	
1	2	3
н952	н953	-
н953	н954	-
н954	н932	-
н955	н956	-
н956	н957	-
н957	н958	-
н958	н959	-
н959	н960	-
н960	н961	-
н961	н962	-
н962	н963	-
н963	н964	-
н964	н965	-
н965	н966	-
н966	н967	-
н967	н968	-
н968	н969	-
н969	н970	-
н970	н971	-
н971	н972	-
н972	н973	-
н973	н974	-
н974	н975	-
н975	н976	-

н976	н977	-
н977	н978	-
н978	н979	-
н979	н980	-
н980	н981	-
н981	н982	-
н982	н983	-
н983	н984	-
н984	н985	-
н985	н986	-
н986	н987	-
н987	н988	-

Текстовое описание местоположения границ населенных пунктов, территориальных зон, особо охраняемых природных территорий, зон с особыми условиями использования территорий

Прохождение границы		Описание прохождения границы
от точки	до точки	
1	2	3
н988	н989	-
н989	н990	-
н990	н991	-
н991	н992	-
н992	н993	-
н993	н994	-
н994	н995	-
н995	н996	-
н996	н997	-
н997	н998	-
н998	н999	-
н999	н1000	-
н1000	н1001	-
н1001	н1002	-
н1002	н1003	-
н1003	н1004	-
н1004	н1005	-
н1005	н1006	-
н1006	н1007	-
н1007	н1008	-
н1008	н1009	-
н1009	н1010	-
н1010	н1011	-
н1011	н1012	-
н1012	н1013	-

н1013	н1014	-
н1014	н1015	-
н1015	н1016	-
н1016	н1017	-
н1017	н1018	-
н1018	н1019	-
н1019	н1020	-
н1020	н1021	-
н1021	н1022	-
н1022	н1023	-
н1023	н1024	-

Текстовое описание местоположения границ населенных пунктов, территориальных зон, особо охраняемых природных территорий, зон с особыми условиями использования территорий

Прохождение границы		Описание прохождения границы
от точки	до точки	
1	2	3
н1024	н1025	-
н1025	н1026	-
н1026	н1027	-
н1027	н1028	-
н1028	н1029	-
н1029	н1030	-
н1030	н1031	-
н1031	н1032	-
н1032	н1033	-
н1033	н1034	-
н1034	н1035	-
н1035	н1036	-
н1036	н1037	-
н1037	н1038	-
н1038	н1039	-
н1039	н1040	-
н1040	н1041	-
н1041	н1042	-
н1042	н1043	-
н1043	н1044	-
н1044	н1045	-
н1045	н1046	-
н1046	н1047	-
н1047	н1048	-
н1048	н1049	-
н1049	н1050	-

н1050	н1051	-
н1051	н1052	-
н1052	н1053	-
н1053	н1054	-
н1054	н1055	-
н1055	н1056	-
н1056	н1057	-
н1057	н1058	-
н1058	н1059	-
н1059	н1060	-

Текстовое описание местоположения границ населенных пунктов, территориальных зон, особо охраняемых природных территорий, зон с особыми условиями использования территорий

Прохождение границы		Описание прохождения границы
от точки	до точки	
1	2	3
н1060	н1061	-
н1061	н955	-
н1062	н1063	-
н1063	н1064	-
н1064	н1065	-
н1065	н1066	-
н1066	н1067	-
н1067	н1068	-
н1068	н1069	-
н1069	н1070	-
н1070	н1071	-
н1071	н1072	-
н1072	н1073	-
н1073	н1074	-
н1074	н1075	-
н1075	н1076	-
н1076	н1077	-
н1077	н1078	-
н1078	н1079	-
н1079	н1080	-
н1080	н1081	-
н1081	н1082	-
н1082	н1083	-
н1083	н1084	-
н1084	н1085	-
н1085	н1086	-
н1086	н1087	-

н1087	н1088	-
н1088	н1089	-
н1089	н1090	-
н1090	н1091	-
н1091	н1092	-
н1092	н1093	-
н1093	н1094	-
н1094	н1095	-
н1095	н1096	-

Текстовое описание местоположения границ населенных пунктов, территориальных зон, особо охраняемых природных территорий, зон с особыми условиями использования территорий

Прохождение границы		Описание прохождения границы
от точки	до точки	
1	2	
н1096	н1097	-
н1097	н1098	-
н1098	н1099	-
н1099	н1100	-
н1100	н1101	-
н1101	н1102	-
н1102	н1103	-
н1103	н1104	-
н1104	н1105	-
н1105	н1106	-
н1106	н1107	-
н1107	н1108	-
н1108	н1109	-
н1109	н1110	-
н1110	н1111	-
н1111	н1112	-
н1112	н1113	-
н1113	н1114	-
н1114	н1115	-
н1115	н1116	-
н1116	н1117	-
н1117	н1118	-
н1118	н1119	-
н1119	н1120	-
н1120	н1121	-
н1121	н1122	-
н1122	н1123	-
н1123	н1124	-

н1124	н1125	-
н1125	н1126	-
н1126	н1127	-
н1127	н1128	-
н1128	н1129	-
н1129	н1130	-
н1130	н1131	-
н1131	н1132	-

Текстовое описание местоположения границ населенных пунктов, территориальных зон, особо охраняемых природных территорий, зон с особыми условиями использования территорий

Прохождение границы		Описание прохождения границы
от точки	до точки	
1	2	3
н1132	н1133	-
н1133	н1134	-
н1134	н1135	-
н1135	н1136	-
н1136	н1137	-
н1137	н1138	-
н1138	н1139	-
н1139	н1140	-
н1140	н1141	-
н1141	н1142	-
н1142	н1143	-
н1143	н1144	-
н1144	н1145	-
н1145	н1146	-
н1146	н1147	-
н1147	н1148	-
н1148	н1149	-
н1149	н1150	-
н1150	н1151	-
н1151	н1152	-
н1152	н1153	-
н1153	н1154	-
н1154	н1155	-
н1155	н1156	-
н1156	н1157	-
н1157	н1158	-
н1158	н1159	-
н1159	н1160	-
н1160	н1161	-

н1161	н1162	-
н1162	н1163	-
н1163	н1164	-
н1164	н1165	-
н1165	н1166	-
н1166	н1167	-
н1167	н1168	-

Текстовое описание местоположения границ населенных пунктов, территориальных зон, особо охраняемых природных территорий, зон с особыми условиями использования территорий

Прохождение границы		Описание прохождения границы
от точки	до точки	
1	2	3
н1168	н1169	-
н1169	н1170	-
н1170	н1171	-
н1171	н1172	-
н1172	н1173	-
н1173	н1174	-
н1174	н1175	-
н1175	н1176	-
н1176	н1177	-
н1177	н1178	-
н1178	н1179	-
н1179	н1180	-
н1180	н1181	-
н1181	н1182	-
н1182	н1183	-
н1183	н1062	-



ОПИСАНИЕ МЕСТОПОЛОЖЕНИЯ ГРАНИЦ

Территориальная зона коммунальных и складских объектов IV и V классов опасности ГЗ

(наименование объекта, местоположение границ которого описано (далее - объект))

Раздел 1

Сведения об объекте

№ п/п	Характеристики объекта	Описание характеристик
1	2	3
1.	Местоположение объекта	Челябинская область, район Сосновский
2.	Площадь объекта +/- величина погрешности определения площади (Р +/- Дельта Р)	510560 +/- 250 м ²
3.	Иные характеристики объекта	<p>Основные виды разрешенного использования:</p> <ul style="list-style-type: none">- код 1.14 – научное обеспечение сельского хозяйства: осуществление научной и селекционной работы, ведения сельского хозяйства для получения ценных с научной точки зрения образцов растительного и животного мира; размещение коллекций генетических ресурсов растений;- код 1.15 – хранение и переработка сельскохозяйственной продукции: размещение зданий, сооружений, используемых для производства, хранения, первичной и глубокой переработки сельскохозяйственной продукции;- код 1.18 – обеспечение сельскохозяйственного производства: размещение машинно-транспортных и ремонтных станций, ангаров и гаражей для сельскохозяйственной техники, амбаров, водонапорных башен, трансформаторных станций и иного технического оборудования, используемого для ведения сельского хозяйства;- код 3.1 – коммунальное обслуживание: размещение зданий и сооружений в целях обеспечения физических и юридических лиц коммунальными услугами, содержание данного вида разрешенного использования включает в себя содержание видов разрешенного использования с кодами 3.1.1-3.1.2;- код 3.3 – бытовое обслуживание: размещение объектов капитального строительства, предназначенных для оказания населению или организациям бытовых услуг (мастерские мелкого ремонта, ателье, бани, парикмахерские, прачечные, химчистки, похоронные бюро);- код 3.10 – ветеринарное обслуживание: размещение объектов капитального строительства, предназначенных для

		<p>оказания ветеринарных услуг, содержания или разведения животных, не являющихся сельскохозяйственными, под надзором человека, содержание данного вида разрешенного использования включает в себя содержание видов разрешенного использования с кодами 3.10.1 - 3.10.2;</p> <p>- код 4.1 – деловое управление: объектов капитального строительства с целью: размещения объектов управленческой деятельности, не связанной с государственным или муниципальным управлением и оказанием услуг, а также с целью обеспечения совершения сделок, не требующих передачи товара в момент их совершения между организациями, в том числе биржевая деятельность (за исключением банковской и страховой деятельности);</p> <p>- код 4.3 – рынки: размещение объектов капитального строительства, сооружений, предназначенных для организации постоянной или временной торговли (ярмарка, рынок, базар), с учетом того, что каждое из торговых мест не располагает торговой площадью более 200 кв. м; размещение гаражей и (или) стоянок для автомобилей сотрудников и посетителей рынка.</p> <p>- код 4.4 – магазины: размещение объектов капитального строительства, предназначенных для продажи товаров, торговая площадь которых составляет до 5000 кв. м;</p> <p>- код 4.9.1 – объекты придорожного сервиса: размещение зданий и сооружений дорожного сервиса, содержание данного вида разрешенного использования включает в себя содержание видов разрешенного использования с кодами 4.9.1.1 - 4.9.1.4;</p> <p>- код 6.8 – связь: размещение объектов связи, радиовещания, телевидения, включая воздушные радиорелейные, наземные и подземные кабельные линии связи, линии радиофикации, антенные поля, усилительные пункты на кабельных линиях связи, инфраструктуру спутниковой связи и телерадиовещания, за исключением объектов связи, размещение которых предусмотрено содержанием видов разрешенного использования с кодами 3.1.1, 3.2.3;</p> <p>- код 6.9 – склады: размещение сооружений, имеющих назначение по временному хранению, распределению и перевалке грузов (за исключением хранения стратегических запасов), не являющихся частями производственных комплексов, на которых был создан груз: промышленные базы, склады, погрузочные терминалы и доки, нефтехранилища и нефтеналивные</p>
--	--	---

		<p>станции, газовые хранилища и обслуживающие их газоконденсатные и газоперекачивающие станции, элеваторы и продовольственные склады, за исключением железнодорожных перевалочных складов;</p> <p>- код 6.9.1 – складские площадки: временное хранение, распределение и перевалка грузов (за исключением хранения стратегических запасов) на открытом воздухе;</p> <p>- код 6.12 – научно-производственная деятельность: размещение технологических, промышленных, агропромышленных парков, бизнес-инкубаторов;</p> <p>- код 8.3 – обеспечение внутреннего правопорядка: размещение объектов капитального строительства, необходимых для подготовки и поддержания в готовности органов внутренних дел, Росгвардии и спасательных служб, в которых существует военизированная служба; размещение объектов гражданской обороны, за исключением объектов гражданской обороны, являющихся частями производственных зданий;</p> <p>- код 12.0 – земельные участки (территории) общего пользования: земельные участки общего пользования, содержание данного вида разрешенного использования включает в себя содержание видов разрешенного использования с кодами 12.0.1 - 12.0.2. Условно разрешенные виды использования:</p> <p>- код 3.7.1 – осуществление религиозных обрядов: размещение зданий и сооружений, предназначенных для совершения религиозных обрядов и церемоний (в том числе церкви, соборы, храмы, часовни, мечети, молельные дома, синагоги);</p> <p>- код 4.2 – объекты торговли (торговые центры, торгово-развлекательные центры (комплексы)): размещение объектов капитального строительства, общей площадью свыше 5000 кв. м с целью размещения одной или нескольких организаций, осуществляющих продажу товаров, и (или) оказание услуг в соответствии с содержанием видов разрешенного использования с кодами 4.5 - 4.8.2; размещение гаражей и (или) стоянок для автомобилей сотрудников и посетителей торгового центра.</p> <p>Вспомогательные виды разрешенного использования:</p> <p>- код 4.6 – общественное питание: размещение объектов капитального строительства в целях устройства мест</p>
--	--	---

		<p>общественного питания (рестораны, кафе, столовые, закусочные, бары);</p> <ul style="list-style-type: none">- код 4.7 – гостиничное обслуживание: размещение гостиниц, а также иных зданий, используемых с целью извлечения предпринимательской выгоды из предоставления жилого помещения для временного проживания в них;- код 4.9 – служебные гаражи: размещение постоянных или временных гаражей, стоянок для хранения служебного автотранспорта, используемого в целях осуществления видов деятельности, предусмотренных видами разрешенного использования с кодами 3.0, 4.0, а также для стоянки и хранения транспортных средств общего пользования, в том числе в депо;- код 5.1.2 – обеспечение занятий спортом в помещениях: размещение спортивных клубов, спортивных залов, бассейнов, физкультурно-оздоровительных комплексов в зданиях и сооружениях;- код 7.1 – железнодорожный транспорт: размещение объектов капитального строительства железнодорожного транспорта, содержание данного вида разрешенного использования включает в себя содержание видов разрешенного использования с кодами 7.1.1 - 7.1.2;- код 7.2 – автомобильный транспорт: размещение зданий и сооружений автомобильного транспорта, содержание данного вида разрешенного использования включает в себя содержание видов разрешенного использования с кодами 7.2.1 - 7.2.3;- код 7.5 – трубопроводный транспорт: нефтепроводов, водопроводов, газопроводов и иных трубопроводов, а также иных зданий и сооружений, необходимых для эксплуатации названных трубопроводов.

--

Раздел 2

Сведения о местоположении границ объекта

1. Система координат МСК-74

2. Сведения о характерных точках границ объекта

Обозначение характерных точек границ	Координаты, м		Метод определения координат характерной точки	Средняя квадратическая погрешность положения характерной точки (Mt), м	Описание обозначения точки на местности (при наличии)
	X	Y			
1	2	3	4	5	6
н1	614752.82	2311555.92	Аналитический метод	0.1	-
н2	614887.64	2311847.64	Аналитический метод	0.1	-
н3	615053.05	2311737.61	Аналитический метод	0.1	-
н4	615140.48	2311833.11	Аналитический метод	0.1	-
н5	615173.09	2311868.73	Аналитический метод	0.1	-
н6	615144.56	2311900.32	Аналитический метод	0.1	-
н7	615022.34	2312070.58	Аналитический метод	0.1	-
н8	614904.10	2312249.67	Аналитический метод	0.1	-

н9	614882.00	2312200.31	Аналитический метод	0.1	-
н10	614762.95	2311938.15	Аналитический метод	0.1	-
н11	614706.14	2311815.08	Аналитический метод	0.1	-
н12	614614.48	2311616.52	Аналитический метод	0.1	-
н13	614637.27	2311606.54	Аналитический метод	0.1	-
н14	614743.58	2311559.97	Аналитический метод	0.1	-
н1	614752.82	2311555.92	Аналитический метод	0.1	-
н15	616708.52	2302878.85	Аналитический метод	0.1	-
н16	616710.92	2302885.58	Аналитический метод	0.1	-
н17	616691.17	2302904.77	Аналитический метод	0.1	-
н18	616677.38	2302920.65	Аналитический метод	0.1	-
н19	616661.07	2302934.80	Аналитический метод	0.1	-
н20	616639.55	2302959.88	Аналитический метод	0.1	-
н21	616627.62	2302976.21	Аналитический метод	0.1	-

2. Сведения о характерных точках границ объекта					
Обозначение характерных точек границ	Координаты, м		Метод определения координат характерной точки	Средняя квадратическая погрешность положения характерной точки (Mt), м	Описание обозначения точки на местности (при наличии)
	X	Y			
1	2	3	4	5	6
н22	616614.33	2302994.84	Аналитический метод	0.1	-
н23	616609.35	2303014.80	Аналитический метод	0.1	-
н24	616606.86	2303036.98	Аналитический метод	0.1	-
н25	616600.64	2303044.52	Аналитический метод	0.1	-
н26	616596.90	2303056.94	Аналитический метод	0.1	-
н27	616593.44	2303073.47	Аналитический метод	0.1	-
н28	616586.38	2303090.32	Аналитический метод	0.1	-
н29	616580.71	2303107.96	Аналитический метод	0.1	-
н30	616587.77	2303127.03	Аналитический метод	0.1	-
н31	616594.19	2303164.12	Аналитический метод	0.1	-
н32	616593.02	2303207.43	Аналитический метод	0.1	-

н33	616587.10	2303250.79	Аналитический метод	0.1	-
н34	616592.56	2303250.65	Аналитический метод	0.1	-
н35	616699.55	2303113.18	Аналитический метод	0.1	-
н36	616755.26	2302977.26	Аналитический метод	0.1	-
н37	616783.96	2302907.25	Аналитический метод	0.1	-
н38	616720.09	2302881.07	Аналитический метод	0.1	-
н39	616708.55	2302878.86	Аналитический метод	0.1	-
н15	616708.52	2302878.85	Аналитический метод	0.1	-
н40	616798.32	2311878.24	Аналитический метод	0.1	-
н41	616777.46	2311895.46	Аналитический метод	0.1	-
н42	616828.10	2311956.78	Аналитический метод	0.1	-
н43	616849.10	2311939.59	Аналитический метод	0.1	-
н44	617136.49	2311704.34	Аналитический метод	0.1	-
н45	617121.81	2311686.41	Аналитический метод	0.1	-
н46	617048.02	2311671.54	Аналитический метод	0.1	-

2. Сведения о характерных точках границ объекта

Обозначение характерных точек границ	Координаты, м		Метод определения координат характерной точки	Средняя квадратическая погрешность положения характерной точки (Mt), м	Описание обозначения точки на местности (при наличии)
	X	Y			
1	2	3	4	5	6
н40	616798.32	2311878.24	Аналитический метод	0.1	-
н47	616820.85	2311901.48	Аналитический метод	0.1	-
н48	616816.60	2311904.99	Аналитический метод	0.1	-
н49	616826.64	2311917.19	Аналитический метод	0.1	-
н50	616830.90	2311913.67	Аналитический метод	0.1	-
н47	616820.85	2311901.48	Аналитический метод	0.1	-
н51	616260.55	2312353.29	Аналитический метод	0.1	-
н52	616294.17	2312393.84	Аналитический метод	0.1	-
н53	616547.17	2312186.73	Аналитический метод	0.1	-
н54	616808.75	2311972.61	Аналитический метод	0.1	-
н55	616758.19	2311911.38	Аналитический метод	0.1	-

н56	616525.26	2312103.74	Аналитический метод	0.1	-
н57	616549.67	2312109.03	Аналитический метод	0.1	-
н58	616529.08	2312126.51	Аналитический метод	0.1	-
н59	616514.49	2312139.83	Аналитический метод	0.1	-
н60	616495.68	2312153.10	Аналитический метод	0.1	-
н61	616492.36	2312131.05	Аналитический метод	0.1	-
н62	616334.27	2312262.34	Аналитический метод	0.1	-
н63	616244.26	2312337.09	Аналитический метод	0.1	-
н51	616260.55	2312353.29	Аналитический метод	0.1	-
н64	616530.56	2312162.40	Аналитический метод	0.1	-
н65	616520.51	2312150.22	Аналитический метод	0.1	-
н66	616516.26	2312153.73	Аналитический метод	0.1	-
н67	616526.31	2312165.93	Аналитический метод	0.1	-
н64	616530.56	2312162.40	Аналитический метод	0.1	-
н68	616209.24	2312366.20	Аналитический метод	0.1	-

2. Сведения о характерных точках границ объекта					
Обозначение характерных точек границ	Координаты, м		Метод определения координат характерной точки	Средняя квадратическая погрешность положения характерной точки (Mt), м	Описание обозначения точки на местности (при наличии)
	X	Y			
1	2	3	4	5	6
н69	616193.64	2312379.10	Аналитический метод	0.1	-
н70	616178.24	2312391.86	Аналитический метод	0.1	-
н71	616148.74	2312416.28	Аналитический метод	0.1	-
н72	616147.43	2312417.36	Аналитический метод	0.1	-
н73	616132.02	2312430.11	Аналитический метод	0.1	-
н74	616116.62	2312442.87	Аналитический метод	0.1	-
н75	615912.93	2312611.42	Аналитический метод	0.1	-
н76	615807.63	2312698.70	Аналитический метод	0.1	-
н77	615821.38	2312792.51	Аналитический метод	0.1	-
н78	615968.66	2312670.43	Аналитический метод	0.1	-
н79	615960.49	2312666.97	Аналитический метод	0.1	-

н80	616267.08	2312416.00	Аналитический метод	0.1	-
н81	616234.68	2312376.93	Аналитический метод	0.1	-
н82	616220.77	2312363.09	Аналитический метод	0.1	-
н83	616216.85	2312359.88	Аналитический метод	0.1	-
н68	616209.24	2312366.20	Аналитический метод	0.1	-
н84	615945.62	2312646.98	Аналитический метод	0.1	-
н85	615935.57	2312634.79	Аналитический метод	0.1	-
н86	615931.32	2312638.29	Аналитический метод	0.1	-
н87	615941.36	2312650.50	Аналитический метод	0.1	-
н84	615945.62	2312646.98	Аналитический метод	0.1	-
н88	616241.89	2312401.60	Аналитический метод	0.1	-
н89	616231.84	2312389.41	Аналитический метод	0.1	-
н90	616227.59	2312392.92	Аналитический метод	0.1	-
н91	616237.63	2312405.12	Аналитический метод	0.1	-
н88	616241.89	2312401.60	Аналитический метод	0.1	-

2. Сведения о характерных точках границ объекта					
Обозначение характерных точек границ	Координаты, м		Метод определения координат характерной точки	Средняя квадратическая погрешность положения характерной точки (Mt), м	Описание обозначения точки на местности (при наличии)
	X	Y			
1	2	3	4	5	6
н92	615545.83	2312915.77	Аналитический метод	0.1	-
н93	615689.96	2312901.45	Аналитический метод	0.1	-
н94	615798.85	2312811.19	Аналитический метод	0.1	-
н95	615785.10	2312717.38	Аналитический метод	0.1	-
н92	615545.83	2312915.77	Аналитический метод	0.1	-
н96	615637.53	2312902.36	Аналитический метод	0.1	-
н97	615627.48	2312890.18	Аналитический метод	0.1	-
н98	615623.23	2312893.69	Аналитический метод	0.1	-
н99	615633.27	2312905.89	Аналитический метод	0.1	-
н96	615637.53	2312902.36	Аналитический метод	0.1	-
н100	611626.42	2312891.00	Аналитический метод	0.1	-

н101	611606.51	2313006.64	Аналитический метод	0.1	-
н102	611597.68	2313057.94	Аналитический метод	0.1	-
н103	611640.91	2313064.28	Аналитический метод	0.1	-
н104	611670.71	2312898.62	Аналитический метод	0.1	-
н100	611626.42	2312891.00	Аналитический метод	0.1	-
н105	615408.30	2313029.93	Аналитический метод	0.1	-
н106	615249.28	2313161.77	Аналитический метод	0.1	-
н107	615110.93	2313276.80	Аналитический метод	0.1	-
н108	615116.32	2313286.52	Аналитический метод	0.1	-
н109	614961.33	2313412.90	Аналитический метод	0.1	-
н110	614956.07	2313412.38	Аналитический метод	0.1	-
н111	614770.55	2313566.20	Аналитический метод	0.1	-
н112	614790.81	2313627.40	Аналитический метод	0.1	-
н113	615049.79	2313408.56	Аналитический метод	0.1	-
н114	615382.75	2313127.21	Аналитический метод	0.1	-

2. Сведения о характерных точках границ объекта					
Обозначение характерных точек границ	Координаты, м		Метод определения координат характерной точки	Средняя квадратическая погрешность положения характерной точки (Mt), м	Описание обозначения точки на местности (при наличии)
	X	Y			
1	2	3	4	5	6
н115	615509.81	2313019.85	Аналитический метод	0.1	-
н105	615408.30	2313029.93	Аналитический метод	0.1	-
н116	614818.41	2313581.59	Аналитический метод	0.1	-
н117	614808.37	2313569.39	Аналитический метод	0.1	-
н118	614804.12	2313572.90	Аналитический метод	0.1	-
н119	614814.16	2313585.10	Аналитический метод	0.1	-
н116	614818.41	2313581.59	Аналитический метод	0.1	-
н120	615334.48	2313153.81	Аналитический метод	0.1	-
н121	615324.43	2313141.62	Аналитический метод	0.1	-
н122	615320.18	2313145.14	Аналитический метод	0.1	-
н123	615330.22	2313157.33	Аналитический метод	0.1	-

н120	615334.48	2313153.81	Аналитический метод	0.1	-
н124	615076.29	2313367.79	Аналитический метод	0.1	-
н125	615066.23	2313355.59	Аналитический метод	0.1	-
н126	615061.99	2313359.10	Аналитический метод	0.1	-
н127	615072.03	2313371.30	Аналитический метод	0.1	-
н124	615076.29	2313367.79	Аналитический метод	0.1	-
н128	614775.39	2313640.42	Аналитический метод	0.1	-
н129	614782.55	2313634.37	Аналитический метод	0.1	-
н130	614760.36	2313567.35	Аналитический метод	0.1	-
н131	614759.13	2313568.37	Аналитический метод	0.1	-
н132	614570.88	2313723.69	Аналитический метод	0.1	-
н133	614414.07	2313853.19	Аналитический метод	0.1	-
н134	614452.63	2313889.85	Аналитический метод	0.1	-
н135	614509.78	2313845.37	Аналитический метод	0.1	-
н136	614653.27	2313732.52	Аналитический метод	0.1	-

2. Сведения о характерных точках границ объекта					
Обозначение характерных точек границ	Координаты, м		Метод определения координат характерной точки	Средняя квадратическая погрешность положения характерной точки (Mt), м	Описание обозначения точки на местности (при наличии)
	X	Y			
1	2	3	4	5	6
н137	614703.06	2313694.84	Аналитический метод	0.1	-
н128	614775.39	2313640.42	Аналитический метод	0.1	-
н138	614598.80	2313761.35	Аналитический метод	0.1	-
н139	614599.47	2313762.18	Аналитический метод	0.1	-
н140	614602.95	2313759.29	Аналитический метод	0.1	-
н141	614598.10	2313753.41	Аналитический метод	0.1	-
н142	614593.55	2313747.88	Аналитический метод	0.1	-
н143	614590.07	2313750.75	Аналитический метод	0.1	-
н138	614598.80	2313761.35	Аналитический метод	0.1	-
н144	614229.34	2314006.07	Аналитический метод	0.1	-
н145	614239.46	2314024.38	Аналитический метод	0.1	-

н146	614248.43	2314043.28	Аналитический метод	0.1	-
н147	614256.22	2314062.69	Аналитический метод	0.1	-
н148	614368.28	2313965.65	Аналитический метод	0.1	-
н149	614443.78	2313897.99	Аналитический метод	0.1	-
н150	614404.74	2313860.88	Аналитический метод	0.1	-
н144	614229.34	2314006.07	Аналитический метод	0.1	-
н151	614307.26	2314005.12	Аналитический метод	0.1	-
н152	614297.22	2313992.92	Аналитический метод	0.1	-
н153	614292.98	2313996.43	Аналитический метод	0.1	-
н154	614303.02	2314008.63	Аналитический метод	0.1	-
н151	614307.26	2314005.12	Аналитический метод	0.1	-
н155	614260.99	2313988.52	Аналитический метод	0.1	-
н156	614260.19	2313989.12	Аналитический метод	0.1	-
н157	614263.03	2313992.93	Аналитический метод	0.1	-
н158	614263.83	2313992.33	Аналитический метод	0.1	-

2. Сведения о характерных точках границ объекта

Обозначение характерных точек границ	Координаты, м		Метод определения координат характерной точки	Средняя квадратическая погрешность положения характерной точки (Mt), м	Описание обозначения точки на местности (при наличии)
	X	Y			
1	2	3	4	5	6
н155	614260.99	2313988.52	Аналитический метод	0.1	-
н159	613975.05	2314217.91	Аналитический метод	0.1	-
н160	613666.92	2314472.79	Аналитический метод	0.1	-
н161	613439.46	2314661.46	Аналитический метод	0.1	-
н162	613494.01	2314722.13	Аналитический метод	0.1	-
н163	613718.74	2314535.04	Аналитический метод	0.1	-
н164	613973.59	2314324.24	Аналитический метод	0.1	-
н165	613949.30	2314310.15	Аналитический метод	0.1	-
н166	613968.00	2314257.45	Аналитический метод	0.1	-
н167	614008.20	2314226.65	Аналитический метод	0.1	-
н168	614065.82	2314247.72	Аналитический метод	0.1	-

н169	614229.25	2314111.57	Аналитический метод	0.1	-
н170	614224.01	2314092.43	Аналитический метод	0.1	-
н171	614216.88	2314071.69	Аналитический метод	0.1	-
н172	614208.25	2314051.52	Аналитический метод	0.1	-
н173	614198.17	2314032.04	Аналитический метод	0.1	-
н159	613975.05	2314217.91	Аналитический метод	0.1	-
н174	613699.95	2314508.29	Аналитический метод	0.1	-
н175	613689.90	2314496.10	Аналитический метод	0.1	-
н176	613685.65	2314499.61	Аналитический метод	0.1	-
н177	613695.70	2314511.81	Аналитический метод	0.1	-
н174	613699.95	2314508.29	Аналитический метод	0.1	-
н178	612634.36	2314551.89	Аналитический метод	0.1	-
н179	612549.33	2314561.73	Аналитический метод	0.1	-
н180	612537.51	2314563.24	Аналитический метод	0.1	-
н181	612555.77	2314705.86	Аналитический метод	0.1	-

2. Сведения о характерных точках границ объекта

Обозначение характерных точек границ	Координаты, м		Метод определения координат характерной точки	Средняя квадратическая погрешность положения характерной точки (Mt), м	Описание обозначения точки на местности (при наличии)
	X	Y			
1	2	3	4	5	6
н182	612651.20	2314694.82	Аналитический метод	0.1	-
н183	612655.90	2314688.71	Аналитический метод	0.1	-
н184	612640.56	2314551.16	Аналитический метод	0.1	-
н178	612634.36	2314551.89	Аналитический метод	0.1	-

3. Сведения о характерных точках части (частей) границы объекта

Обозначение характерных точек части границы	Координаты, м		Метод определения координат характерной точки	Средняя квадратическая погрешность положения характерной точки (Mt), м	Описание обозначения точки на местности (при наличии)
	X	Y			
1	2	3	4	5	6
-	-	-	-	-	-

--

Текстовое описание местоположения границ населенных пунктов, территориальных зон, особо охраняемых природных территорий, зон с особыми условиями использования территорий

Прохождение границы		Описание прохождения границы
от точки	до точки	
1	2	3
н1	н2	-
н2	н3	-
н3	н4	-
н4	н5	-
н5	н6	-
н6	н7	-
н7	н8	-
н8	н9	-
н9	н10	-
н10	н11	-
н11	н12	-
н12	н13	-

н13	н14	-
н14	н1	-
н15	н16	-
н16	н17	-
н17	н18	-
н18	н19	-
н19	н20	-
н20	н21	-
н21	н22	-
н22	н23	-
н23	н24	-
н24	н25	-
н25	н26	-
н26	н27	-
н27	н28	-
н28	н29	-
н29	н30	-
н30	н31	-
н31	н32	-
н32	н33	-
н33	н34	-
н34	н35	-
н35	н36	-
н36	н37	-

Текстовое описание местоположения границ населенных пунктов, территориальных зон, особо охраняемых природных территорий, зон с особыми условиями использования территорий

Прохождение границы		Описание прохождения границы
от точки	до точки	
1	2	3
н37	н38	-
н38	н39	-
н39	н15	-
н40	н41	-
н41	н42	-
н42	н43	-
н43	н44	-
н44	н45	-
н45	н46	-
н46	н40	-
н47	н48	-
н48	н49	-

н49	н50	-
н50	н47	-
н51	н52	-
н52	н53	-
н53	н54	-
н54	н55	-
н55	н56	-
н56	н57	-
н57	н58	-
н58	н59	-
н59	н60	-
н60	н61	-
н61	н62	-
н62	н63	-
н63	н51	-
н64	н65	-
н65	н66	-
н66	н67	-
н67	н64	-
н68	н69	-
н69	н70	-
н70	н71	-
н71	н72	-
н72	н73	-

Текстовое описание местоположения границ населенных пунктов, территориальных зон, особо охраняемых природных территорий, зон с особыми условиями использования территорий

Прохождение границы		Описание прохождения границы
от точки	до точки	
1	2	3
н73	н74	-
н74	н75	-
н75	н76	-
н76	н77	-
н77	н78	-
н78	н79	-
н79	н80	-
н80	н81	-
н81	н82	-
н82	н83	-
н83	н68	-
н84	н85	-

н85	н86	-
н86	н87	-
н87	н84	-
н88	н89	-
н89	н90	-
н90	н91	-
н91	н88	-
н92	н93	-
н93	н94	-
н94	н95	-
н95	н92	-
н96	н97	-
н97	н98	-
н98	н99	-
н99	н96	-
н100	н101	-
н101	н102	-
н102	н103	-
н103	н104	-
н104	н100	-
н105	н106	-
н106	н107	-
н107	н108	-
н108	н109	-

Текстовое описание местоположения границ населенных пунктов, территориальных зон, особо охраняемых природных территорий, зон с особыми условиями использования территорий

Прохождение границы		Описание прохождения границы
от точки	до точки	
1	2	3
н109	н110	-
н110	н111	-
н111	н112	-
н112	н113	-
н113	н114	-
н114	н115	-
н115	н105	-
н116	н117	-
н117	н118	-
н118	н119	-
н119	н116	-
н120	н121	-

н121	н122	-
н122	н123	-
н123	н120	-
н124	н125	-
н125	н126	-
н126	н127	-
н127	н124	-
н128	н129	-
н129	н130	-
н130	н131	-
н131	н132	-
н132	н133	-
н133	н134	-
н134	н135	-
н135	н136	-
н136	н137	-
н137	н128	-
н138	н139	-
н139	н140	-
н140	н141	-
н141	н142	-
н142	н143	-
н143	н138	-
н144	н145	-


Текстовое описание местоположения границ населенных пунктов, территориальных зон, особо охраняемых природных территорий, зон с особыми условиями использования территорий

Прохождение границы		Описание прохождения границы
от точки	до точки	
1	2	3
н145	н146	-
н146	н147	-
н147	н148	-
н148	н149	-
н149	н150	-
н150	н144	-
н151	н152	-
н152	н153	-
н153	н154	-
н154	н151	-
н155	н156	-
н156	н157	-

н157	н158	-
н158	н155	-
н159	н160	-
н160	н161	-
н161	н162	-
н162	н163	-
н163	н164	-
н164	н165	-
н165	н166	-
н166	н167	-
н167	н168	-
н168	н169	-
н169	н170	-
н170	н171	-
н171	н172	-
н172	н173	-
н173	н159	-
н174	н175	-
н175	н176	-
н176	н177	-
н177	н174	-
н178	н179	-
н179	н180	-
н180	н181	-

Текстовое описание местоположения границ населенных пунктов, территориальных зон, особо охраняемых природных территорий, зон с особыми условиями использования территорий

Прохождение границы		Описание прохождения границы
от точки	до точки	
1	2	3
н181	н182	-
н182	н183	-
н183	н184	-
н184	н178	-



ОПИСАНИЕ МЕСТОПОЛОЖЕНИЯ ГРАНИЦ

Территориальная зона кладбищ Д1

(наименование объекта, местоположение границ которого описано (далее - объект))

Раздел 1

Сведения об объекте

№ п/п	Характеристики объекта	Описание характеристик
1	2	3
1.	Местоположение объекта	Челябинская область, район Сосновский
2.	Площадь объекта +/- величина погрешности определения площади (Р +/- Дельта Р)	824351 +/- 318 м ²
3.	Иные характеристики объекта	<p>Основные виды разрешенного использования:</p> <ul style="list-style-type: none">- код 3.1.1 – предоставление коммунальных услуг: размещение зданий и сооружений, обеспечивающих поставку воды, тепла, электричества, газа, отвод канализационных стоков, очистку и уборку объектов недвижимости (котельных, водозаборов, очистных сооружений, насосных станций, водопроводов, линий электропередач, трансформаторных подстанций, газопроводов, линий связи, телефонных станций, канализаций, стоянок, гаражей и мастерских для обслуживания уборочной и аварийной техники, сооружений, необходимых для сбора и плавки снега);- код 12.0 – земельные участки (территории) общего пользования: земельные участки общего пользования, содержание данного вида разрешенного использования включает в себя содержание видов разрешенного использования с кодами 12.0.1 - 12.0.2;- код 12.1 – ритуальная деятельность: размещение кладбищ, крематориев и мест захоронения; размещение соответствующих культовых сооружений; осуществление деятельности по производству продукции ритуально-обрядового назначения. <p>Условно разрешенные виды использования:</p> <ul style="list-style-type: none">- код 3.7.1 – осуществление религиозных обрядов: размещение зданий и сооружений, предназначенных для совершения религиозных обрядов и церемоний (в том числе церкви, соборы, храмы, часовни, мечети, молельные дома, синагоги);- код 4.6 – общественное питание: размещение объектов капитального строительства в целях устройства мест общественного питания (рестораны, кафе, столовые, закусочные, бары). <p>Вспомогательные виды разрешенного использования:</p>

		<p>- код 3.3 – бытовое обслуживание: размещение объектов капитального строительства, предназначенных для оказания населению или организациям бытовых услуг (мастерские мелкого ремонта, ателье, бани, парикмахерские, прачечные, химчистки, похоронные бюро).</p>

Раздел 2				
Сведения о местоположении границ объекта				
1. Система координат МСК-74				
2. Сведения о характерных точках границ объекта				
Обозначение характерных точек границ	Координаты, м	Метод определения координат	Средняя квадратическая погрешность	Описание обозначения точки на

	X	Y	характерной точки	положения характерной точки (Mt), м	местности (при наличии)
1	2	3	4	5	6
н1	610736.23	2312570.58	Аналитический метод	0.1	-
н2	610705.59	2312549.29	Аналитический метод	0.1	-
н3	610660.61	2312518.04	Аналитический метод	0.1	-
н4	610536.26	2312426.03	Аналитический метод	0.1	-
н5	610531.40	2312420.25	Аналитический метод	0.1	-
н6	610523.65	2312419.49	Аналитический метод	0.1	-
н7	610499.04	2312412.47	Аналитический метод	0.1	-
н8	610433.40	2312400.24	Аналитический метод	0.1	-
н9	610366.04	2312382.61	Аналитический метод	0.1	-
н10	610310.41	2312370.37	Аналитический метод	0.1	-
н11	610295.30	2312370.38	Аналитический метод	0.1	-
н12	610269.52	2312374.72	Аналитический метод	0.1	-
н13	610176.89	2312383.43	Аналитический метод	0.1	-
н14	610129.46	2312388.93	Аналитический метод	0.1	-
н15	610094.87	2312392.95	Аналитический метод	0.1	-
н16	610085.40	2312396.33	Аналитический метод	0.1	-
н17	610085.39	2312396.33	Аналитический метод	0.1	-
н18	610067.20	2312340.03	Аналитический метод	0.1	-
н19	610064.50	2312332.08	Аналитический метод	0.1	-
н20	610063.88	2312330.27	Аналитический метод	0.1	-
н21	610048.12	2312299.54	Аналитический метод	0.1	-
н22	610049.87	2312272.42	Аналитический метод	0.1	-

2. Сведения о характерных точках границ объекта					
Обозначение характерных точек границ	Координаты, м		Метод определения координат характерной точки	Средняя квадратическая погрешность положения характерной точки (Mt), м	Описание обозначения точки на местности (при наличии)
	X	Y			
1	2	3	4	5	6
н23	610055.32	2312267.85	Аналитический метод	0.1	-

н24	610067.47	2312257.66	Аналитический метод	0.1	-
н25	610073.54	2312242.19	Аналитический метод	0.1	-
н26	610062.51	2312210.18	Аналитический метод	0.1	-
н27	610029.86	2312198.44	Аналитический метод	0.1	-
н28	609911.22	2312173.88	Аналитический метод	0.1	-
н29	609906.31	2312172.32	Аналитический метод	0.1	-
н30	609964.88	2311990.29	Аналитический метод	0.1	-
н31	609974.74	2311954.03	Аналитический метод	0.1	-
н32	609979.16	2311940.55	Аналитический метод	0.1	-
н33	610001.30	2311874.83	Аналитический метод	0.1	-
н34	610005.24	2311874.07	Аналитический метод	0.1	-
н35	610011.89	2311852.87	Аналитический метод	0.1	-
н36	610011.90	2311782.34	Аналитический метод	0.1	-
н37	610011.90	2311771.62	Аналитический метод	0.1	-
н38	610034.02	2311748.88	Аналитический метод	0.1	-
н39	610048.28	2311732.00	Аналитический метод	0.1	-
н40	610069.37	2311725.41	Аналитический метод	0.1	-
н41	610078.57	2311711.74	Аналитический метод	0.1	-
н42	610095.72	2311715.79	Аналитический метод	0.1	-
н43	610113.63	2311734.96	Аналитический метод	0.1	-
н44	610127.29	2311751.27	Аналитический метод	0.1	-
н45	610138.23	2311769.02	Аналитический метод	0.1	-
н46	610132.49	2311805.54	Аналитический метод	0.1	-
н47	610135.65	2311821.99	Аналитический метод	0.1	-
н48	610143.02	2311843.70	Аналитический метод	0.1	-

2. Сведения о характерных точках границ объекта

Обозначение характерных точек границ	Координаты, м		Метод определения координат характерной точки	Средняя квадратическая погрешность положения характерной точки (Mt), м	Описание обозначения точки на местности (при наличии)
	X	Y			
1	2	3	4	5	6
н49	610154.58	2311860.07	Аналитический метод	0.1	-

н50	610165.06	2311881.73	Аналитический метод	0.1	-
н51	610173.73	2311903.96	Аналитический метод	0.1	-
н52	610181.53	2311917.68	Аналитический метод	0.1	-
н53	610205.52	2311931.52	Аналитический метод	0.1	-
н54	610220.30	2311928.91	Аналитический метод	0.1	-
н55	610236.08	2311937.12	Аналитический метод	0.1	-
н56	610247.35	2311943.85	Аналитический метод	0.1	-
н57	610255.63	2311952.08	Аналитический метод	0.1	-
н58	610260.91	2311961.83	Аналитический метод	0.1	-
н59	610259.42	2311969.34	Аналитический метод	0.1	-
н60	610254.92	2311970.10	Аналитический метод	0.1	-
н61	610250.41	2311969.36	Аналитический метод	0.1	-
н62	610242.89	2311963.37	Аналитический метод	0.1	-
н63	610234.63	2311959.64	Аналитический метод	0.1	-
н64	610222.34	2311957.86	Аналитический метод	0.1	-
н65	610222.04	2311964.67	Аналитический метод	0.1	-
н66	610212.59	2311981.53	Аналитический метод	0.1	-
н67	610205.93	2311985.14	Аналитический метод	0.1	-
н68	610191.65	2312011.22	Аналитический метод	0.1	-
н69	610185.91	2312026.74	Аналитический метод	0.1	-
н70	610183.04	2312044.90	Аналитический метод	0.1	-
н71	610191.91	2312060.83	Аналитический метод	0.1	-
н72	610201.10	2312081.97	Аналитический метод	0.1	-
н73	610210.53	2312107.11	Аналитический метод	0.1	-
н74	610221.43	2312126.97	Аналитический метод	0.1	-

2. Сведения о характерных точках границ объекта

Обозначение характерных точек границ	Координаты, м		Метод определения координат характерной точки	Средняя квадратическая погрешность положения характерной точки (Mt), м	Описание обозначения точки на местности (при наличии)
	X	Y			
1	2	3	4	5	6
н75	610207.00	2312135.85	Аналитический метод	0.1	-

н76	610187.08	2312151.17	Аналитический метод	0.1	-
н77	610175.27	2312171.19	Аналитический метод	0.1	-
н78	610162.17	2312177.79	Аналитический метод	0.1	-
н79	610167.04	2312200.47	Аналитический метод	0.1	-
н80	610175.59	2312224.00	Аналитический метод	0.1	-
н81	610187.66	2312246.28	Аналитический метод	0.1	-
н82	610198.41	2312263.74	Аналитический метод	0.1	-
н83	610214.57	2312265.78	Аналитический метод	0.1	-
н84	610221.12	2312282.67	Аналитический метод	0.1	-
н85	610232.92	2312296.95	Аналитический метод	0.1	-
н86	610238.39	2312298.53	Аналитический метод	0.1	-
н87	610244.48	2312292.62	Аналитический метод	0.1	-
н88	610258.99	2312292.14	Аналитический метод	0.1	-
н89	610252.66	2312273.74	Аналитический метод	0.1	-
н90	610255.47	2312259.18	Аналитический метод	0.1	-
н91	610264.48	2312254.28	Аналитический метод	0.1	-
н92	610268.39	2312251.22	Аналитический метод	0.1	-
н93	610273.17	2312249.03	Аналитический метод	0.1	-
н94	610274.45	2312241.63	Аналитический метод	0.1	-
н95	610273.56	2312235.10	Аналитический метод	0.1	-
н96	610272.66	2312225.54	Аналитический метод	0.1	-
н97	610270.01	2312211.62	Аналитический метод	0.1	-
н98	610269.09	2312196.83	Аналитический метод	0.1	-
н99	610272.11	2312188.12	Аналитический метод	0.1	-
н100	610278.62	2312181.13	Аналитический метод	0.1	-

2. Сведения о характерных точках границ объекта

Обозначение характерных точек границ	Координаты, м		Метод определения координат характерной точки	Средняя квадратическая погрешность положения характерной точки (Mt), м	Описание обозначения точки на местности (при наличии)
	X	Y			
1	2	3	4	5	6
н101	610282.97	2312179.38	Аналитический метод	0.1	-

н102	610285.58	2312180.24	Аналитический метод	0.1	-
н103	610290.38	2312182.84	Аналитический метод	0.1	-
н104	610293.00	2312185.87	Аналитический метод	0.1	-
н105	610292.16	2312196.32	Аналитический метод	0.1	-
н106	610288.71	2312208.08	Аналитический метод	0.1	-
н107	610284.83	2312219.40	Аналитический метод	0.1	-
н108	610286.17	2312228.54	Аналитический метод	0.1	-
н109	610290.28	2312238.29	Аналитический метод	0.1	-
н110	610310.11	2312243.59	Аналитический метод	0.1	-
н111	610323.94	2312241.80	Аналитический метод	0.1	-
н112	610323.62	2312262.99	Аналитический метод	0.1	-
н113	610346.49	2312258.52	Аналитический метод	0.1	-
н114	610367.16	2312246.94	Аналитический метод	0.1	-
н115	610383.97	2312245.98	Аналитический метод	0.1	-
н116	610400.34	2312248.42	Аналитический метод	0.1	-
н117	610416.28	2312238.76	Аналитический метод	0.1	-
н118	610428.06	2312220.34	Аналитический метод	0.1	-
н119	610425.35	2312200.89	Аналитический метод	0.1	-
н120	610414.04	2312187.63	Аналитический метод	0.1	-
н121	610417.33	2312168.17	Аналитический метод	0.1	-
н122	610417.76	2312132.18	Аналитический метод	0.1	-
н123	610418.82	2312101.20	Аналитический метод	0.1	-
н124	610419.13	2312080.20	Аналитический метод	0.1	-
н125	610410.34	2312066.07	Аналитический метод	0.1	-
н126	610406.06	2312044.41	Аналитический метод	0.1	-

2. Сведения о характерных точках границ объекта

Обозначение характерных точек границ	Координаты, м		Метод определения координат характерной точки	Средняя квадратическая погрешность положения характерной точки (M _t), м	Описание обозначения точки на местности (при наличии)
	X	Y			
1	2	3	4	5	6
н127	610409.29	2312015.45	Аналитический метод	0.1	-

н128	610411.17	2311990.07	Аналитический метод	0.1	-
н129	610414.67	2311962.82	Аналитический метод	0.1	-
н130	610430.44	2311923.86	Аналитический метод	0.1	-
н131	610431.51	2311905.67	Аналитический метод	0.1	-
н132	610431.76	2311882.78	Аналитический метод	0.1	-
н133	610433.44	2311856.50	Аналитический метод	0.1	-
н134	610435.70	2311838.94	Аналитический метод	0.1	-
н135	610450.36	2311835.15	Аналитический метод	0.1	-
н136	610453.92	2311824.71	Аналитический метод	0.1	-
н137	610478.37	2311828.06	Аналитический метод	0.1	-
н138	610471.77	2311814.37	Аналитический метод	0.1	-
н139	610450.12	2311811.14	Аналитический метод	0.1	-
н140	610435.68	2311820.43	Аналитический метод	0.1	-
н141	610426.78	2311799.90	Аналитический метод	0.1	-
н142	610420.56	2311780.71	Аналитический метод	0.1	-
н143	610405.85	2311761.49	Аналитический метод	0.1	-
н144	610400.12	2311743.40	Аналитический метод	0.1	-
н145	610407.32	2311729.51	Аналитический метод	0.1	-
н146	610429.78	2311718.94	Аналитический метод	0.1	-
н147	610451.36	2311693.66	Аналитический метод	0.1	-
н148	610462.78	2311671.53	Аналитический метод	0.1	-
н149	610476.05	2311647.03	Аналитический метод	0.1	-
н150	610488.60	2311643.21	Аналитический метод	0.1	-
н151	610493.80	2311637.09	Аналитический метод	0.1	-
н152	610510.12	2311635.53	Аналитический метод	0.1	-

2. Сведения о характерных точках границ объекта

Обозначение характерных точек границ	Координаты, м		Метод определения координат характерной точки	Средняя квадратическая погрешность положения характерной точки (Mt), м	Описание обозначения точки на местности (при наличии)
	X	Y			
1	2	3	4	5	6
н153	610510.46	2311653.04	Аналитический метод	0.1	-

н154	610508.56	2311673.91	Аналитический метод	0.1	-
н155	610525.57	2311679.15	Аналитический метод	0.1	-
н156	610545.69	2311684.36	Аналитический метод	0.1	-
н157	610563.16	2311673.31	Аналитический метод	0.1	-
н158	610579.76	2311667.06	Аналитический метод	0.1	-
н159	610598.48	2311665.34	Аналитический метод	0.1	-
н160	610619.12	2311656.14	Аналитический метод	0.1	-
н161	610637.68	2311638.92	Аналитический метод	0.1	-
н162	610646.15	2311640.14	Аналитический метод	0.1	-
н163	610662.28	2311631.38	Аналитический метод	0.1	-
н164	610678.85	2311621.75	Аналитический метод	0.1	-
н165	610682.19	2311618.30	Аналитический метод	0.1	-
н166	610684.03	2311616.40	Аналитический метод	0.1	-
н167	610684.06	2311612.26	Аналитический метод	0.1	-
н168	610680.11	2311606.32	Аналитический метод	0.1	-
н169	610667.58	2311595.13	Аналитический метод	0.1	-
н170	610639.71	2311589.63	Аналитический метод	0.1	-
н171	610615.96	2311593.51	Аналитический метод	0.1	-
н172	610576.70	2311614.12	Аналитический метод	0.1	-
н173	610559.70	2311617.24	Аналитический метод	0.1	-
н174	610556.82	2311615.25	Аналитический метод	0.1	-
н175	610549.65	2311610.31	Аналитический метод	0.1	-
н176	610543.96	2311595.00	Аналитический метод	0.1	-
н177	610543.24	2311578.25	Аналитический метод	0.1	-
н178	610542.93	2311570.88	Аналитический метод	0.1	-

2. Сведения о характерных точках границ объекта

Обозначение характерных точек границ	Координаты, м		Метод определения координат характерной точки	Средняя квадратическая погрешность положения характерной точки (Mt), м	Описание обозначения точки на местности (при наличии)
	X	Y			
1	2	3	4	5	6
н179	610550.45	2311564.80	Аналитический метод	0.1	-

н180	610553.77	2311562.12	Аналитический метод	0.1	-
н181	610567.11	2311555.74	Аналитический метод	0.1	-
н182	610582.57	2311541.43	Аналитический метод	0.1	-
н183	610591.51	2311527.96	Аналитический метод	0.1	-
н184	610598.48	2311516.21	Аналитический метод	0.1	-
н185	610598.98	2311501.30	Аналитический метод	0.1	-
н186	610592.98	2311485.63	Аналитический метод	0.1	-
н187	610586.37	2311476.24	Аналитический метод	0.1	-
н188	610580.78	2311472.78	Аналитический метод	0.1	-
н189	610577.96	2311471.03	Аналитический метод	0.1	-
н190	610564.46	2311468.30	Аналитический метод	0.1	-
н191	610549.14	2311473.14	Аналитический метод	0.1	-
н192	610529.53	2311483.01	Аналитический метод	0.1	-
н193	610511.52	2311497.99	Аналитический метод	0.1	-
н194	610491.86	2311510.39	Аналитический метод	0.1	-
н195	610469.77	2311515.99	Аналитический метод	0.1	-
н196	610454.89	2311511.77	Аналитический метод	0.1	-
н197	610439.81	2311503.49	Аналитический метод	0.1	-
н198	610437.63	2311486.30	Аналитический метод	0.1	-
н199	610441.58	2311472.93	Аналитический метод	0.1	-
н200	610444.78	2311469.69	Аналитический метод	0.1	-
н201	610453.65	2311460.72	Аналитический метод	0.1	-
н202	610478.27	2311444.87	Аналитический метод	0.1	-
н203	610614.67	2311322.95	Аналитический метод	0.1	-
н204	610626.79	2311313.54	Аналитический метод	0.1	-

2. Сведения о характерных точках границ объекта

Обозначение характерных точек границ	Координаты, м		Метод определения координат характерной точки	Средняя квадратическая погрешность положения характерной точки (Mt), м	Описание обозначения точки на местности (при наличии)
	X	Y			
1	2	3	4	5	6
н205	610630.53	2311313.67	Аналитический метод	0.1	-

н206	610665.50	2311314.89	Аналитический метод	0.1	-
н207	610716.59	2311392.50	Аналитический метод	0.1	-
н208	610714.60	2311393.46	Аналитический метод	0.1	-
н209	610696.03	2311388.95	Аналитический метод	0.1	-
н210	610683.30	2311391.31	Аналитический метод	0.1	-
н211	610666.11	2311407.98	Аналитический метод	0.1	-
н212	610645.52	2311427.15	Аналитический метод	0.1	-
н213	610640.18	2311444.01	Аналитический метод	0.1	-
н214	610642.49	2311460.12	Аналитический метод	0.1	-
н215	610651.66	2311468.73	Аналитический метод	0.1	-
н216	610660.88	2311476.48	Аналитический метод	0.1	-
н217	610659.95	2311481.56	Аналитический метод	0.1	-
н218	610652.99	2311494.15	Аналитический метод	0.1	-
н219	610643.51	2311504.16	Аналитический метод	0.1	-
н220	610647.51	2311514.46	Аналитический метод	0.1	-
н221	610656.99	2311522.73	Аналитический метод	0.1	-
н222	610672.77	2311530.85	Аналитический метод	0.1	-
н223	610697.83	2311553.24	Аналитический метод	0.1	-
н224	610718.60	2311579.79	Аналитический метод	0.1	-
н225	610737.87	2311594.48	Аналитический метод	0.1	-
н226	610738.53	2311606.33	Аналитический метод	0.1	-
н227	610708.76	2311616.06	Аналитический метод	0.1	-
н228	610694.20	2311626.84	Аналитический метод	0.1	-
н229	610691.63	2311627.70	Аналитический метод	0.1	-
н230	610695.02	2311649.27	Аналитический метод	0.1	-

2. Сведения о характерных точках границ объекта

Обозначение характерных точек границ	Координаты, м		Метод определения координат характерной точки	Средняя квадратическая погрешность положения характерной точки (Mt), м	Описание обозначения точки на местности (при наличии)
	X	Y			
1	2	3	4	5	6
н231	610695.93	2311662.29	Аналитический метод	0.1	-

н232	610706.55	2311681.44	Аналитический метод	0.1	-
н233	610716.27	2311700.79	Аналитический метод	0.1	-
н234	610711.79	2311712.22	Аналитический метод	0.1	-
н235	610702.47	2311719.88	Аналитический метод	0.1	-
н236	610700.76	2311714.35	Аналитический метод	0.1	-
н237	610667.73	2311722.57	Аналитический метод	0.1	-
н238	610656.04	2311728.69	Аналитический метод	0.1	-
н239	610639.13	2311722.44	Аналитический метод	0.1	-
н240	610623.25	2311715.21	Аналитический метод	0.1	-
н241	610613.39	2311725.56	Аналитический метод	0.1	-
н242	610613.63	2311750.06	Аналитический метод	0.1	-
н243	610611.66	2311775.03	Аналитический метод	0.1	-
н244	610599.61	2311805.26	Аналитический метод	0.1	-
н245	610566.39	2311806.37	Аналитический метод	0.1	-
н246	610555.10	2311805.73	Аналитический метод	0.1	-
н247	610544.52	2311821.55	Аналитический метод	0.1	-
н248	610535.82	2311873.45	Аналитический метод	0.1	-
н249	610535.83	2311902.83	Аналитический метод	0.1	-
н250	610542.47	2311916.92	Аналитический метод	0.1	-
н251	610575.03	2311926.91	Аналитический метод	0.1	-
н252	610672.26	2311933.34	Аналитический метод	0.1	-
н253	610672.39	2311926.35	Аналитический метод	0.1	-
н254	610674.63	2311926.74	Аналитический метод	0.1	-
н255	610675.82	2311923.73	Аналитический метод	0.1	-
н256	610676.75	2311919.98	Аналитический метод	0.1	-

2. Сведения о характерных точках границ объекта

Обозначение характерных точек границ	Координаты, м		Метод определения координат характерной точки	Средняя квадратическая погрешность положения характерной точки (Mt), м	Описание обозначения точки на местности (при наличии)
	X	Y			
1	2	3	4	5	6
н257	610678.55	2311916.81	Аналитический метод	0.1	-

н258	610679.10	2311910.71	Аналитический метод	0.1	-
н259	610679.71	2311906.40	Аналитический метод	0.1	-
н260	610680.76	2311903.86	Аналитический метод	0.1	-
н261	610687.70	2311903.75	Аналитический метод	0.1	-
н262	610693.38	2311903.25	Аналитический метод	0.1	-
н263	610699.90	2311903.14	Аналитический метод	0.1	-
н264	610709.42	2311905.08	Аналитический метод	0.1	-
н265	610719.88	2311908.54	Аналитический метод	0.1	-
н266	610724.78	2311909.15	Аналитический метод	0.1	-
н267	610733.41	2311908.99	Аналитический метод	0.1	-
н268	610740.28	2311908.84	Аналитический метод	0.1	-
н269	610740.46	2311903.49	Аналитический метод	0.1	-
н270	610756.46	2311904.12	Аналитический метод	0.1	-
н271	610755.13	2311926.21	Аналитический метод	0.1	-
н272	610753.89	2311934.87	Аналитический метод	0.1	-
н273	610751.20	2311944.87	Аналитический метод	0.1	-
н274	610750.70	2311948.31	Аналитический метод	0.1	-
н275	610756.47	2311963.48	Аналитический метод	0.1	-
н276	610754.96	2312050.54	Аналитический метод	0.1	-
н277	610754.95	2312079.81	Аналитический метод	0.1	-
н278	610769.29	2312092.80	Аналитический метод	0.1	-
н279	610784.21	2312107.70	Аналитический метод	0.1	-
н280	610794.94	2312094.65	Аналитический метод	0.1	-
н281	610798.58	2312074.10	Аналитический метод	0.1	-
н282	610804.26	2312047.96	Аналитический метод	0.1	-

2. Сведения о характерных точках границ объекта

Обозначение характерных точек границ	Координаты, м		Метод определения координат характерной точки	Средняя квадратическая погрешность положения характерной точки (Mt), м	Описание обозначения точки на местности (при наличии)
	X	Y			
1	2	3	4	5	6
н283	610807.50	2312031.88	Аналитический метод	0.1	-

н284	610831.59	2312036.64	Аналитический метод	0.1	-
н285	610860.50	2312039.49	Аналитический метод	0.1	-
н286	610865.73	2312026.59	Аналитический метод	0.1	-
н287	610862.30	2312009.15	Аналитический метод	0.1	-
н288	610859.88	2311998.63	Аналитический метод	0.1	-
н289	610871.42	2311991.96	Аналитический метод	0.1	-
н290	610887.41	2311992.49	Аналитический метод	0.1	-
н291	610907.74	2311992.15	Аналитический метод	0.1	-
н292	610918.55	2311992.38	Аналитический метод	0.1	-
н293	610932.26	2311995.63	Аналитический метод	0.1	-
н294	610935.57	2311997.66	Аналитический метод	0.1	-
н295	610940.71	2312020.07	Аналитический метод	0.1	-
н296	610941.44	2312041.54	Аналитический метод	0.1	-
н297	610942.13	2312050.64	Аналитический метод	0.1	-
н298	610947.25	2312070.96	Аналитический метод	0.1	-
н299	610948.10	2312079.21	Аналитический метод	0.1	-
н300	610949.64	2312084.28	Аналитический метод	0.1	-
н301	610954.42	2312104.67	Аналитический метод	0.1	-
н302	610958.63	2312134.69	Аналитический метод	0.1	-
н303	610957.68	2312152.28	Аналитический метод	0.1	-
н304	610959.15	2312164.24	Аналитический метод	0.1	-
н305	610961.52	2312186.85	Аналитический метод	0.1	-
н306	610965.19	2312210.28	Аналитический метод	0.1	-
н307	610967.04	2312216.45	Аналитический метод	0.1	-
н308	610969.70	2312235.28	Аналитический метод	0.1	-

2. Сведения о характерных точках границ объекта

Обозначение характерных точек границ	Координаты, м		Метод определения координат характерной точки	Средняя квадратическая погрешность положения характерной точки (M), м	Описание обозначения точки на местности (при наличии)
	X	Y			
1	2	3	4	5	6
н309	610971.05	2312246.46	Аналитический метод	0.1	-

н310	610971.65	2312257.72	Аналитический метод	0.1	-
н311	610970.75	2312293.01	Аналитический метод	0.1	-
н312	610961.36	2312305.17	Аналитический метод	0.1	-
н313	610948.31	2312304.84	Аналитический метод	0.1	-
н314	610942.39	2312304.28	Аналитический метод	0.1	-
н315	610930.39	2312308.34	Аналитический метод	0.1	-
н316	610919.06	2312313.61	Аналитический метод	0.1	-
н317	610913.89	2312308.15	Аналитический метод	0.1	-
н318	610910.62	2312303.01	Аналитический метод	0.1	-
н319	610905.63	2312300.98	Аналитический метод	0.1	-
н320	610892.17	2312299.03	Аналитический метод	0.1	-
н321	610883.32	2312297.45	Аналитический метод	0.1	-
н322	610882.55	2312288.36	Аналитический метод	0.1	-
н323	610880.31	2312274.36	Аналитический метод	0.1	-
н324	610877.30	2312256.49	Аналитический метод	0.1	-
н325	610873.26	2312233.39	Аналитический метод	0.1	-
н326	610871.31	2312219.68	Аналитический метод	0.1	-
н327	610865.35	2312212.18	Аналитический метод	0.1	-
н328	610860.20	2312206.88	Аналитический метод	0.1	-
н329	610856.03	2312204.85	Аналитический метод	0.1	-
н330	610845.18	2312201.98	Аналитический метод	0.1	-
н331	610831.75	2312197.78	Аналитический метод	0.1	-
н332	610822.17	2312194.29	Аналитический метод	0.1	-
н333	610814.94	2312191.55	Аналитический метод	0.1	-
н334	610812.26	2312180.26	Аналитический метод	0.1	-

2. Сведения о характерных точках границ объекта

Обозначение характерных точек границ	Координаты, м		Метод определения координат характерной точки	Средняя квадратическая погрешность положения характерной точки (Mt), м	Описание обозначения точки на местности (при наличии)
	X	Y			
1	2	3	4	5	6
н335	610809.62	2312172.34	Аналитический метод	0.1	-

н336	610807.57	2312164.83	Аналитический метод	0.1	-
н337	610805.79	2312153.28	Аналитический метод	0.1	-
н338	610802.53	2312141.59	Аналитический метод	0.1	-
н339	610798.14	2312130.80	Аналитический метод	0.1	-
н340	610794.59	2312144.36	Аналитический метод	0.1	-
н341	610791.83	2312155.94	Аналитический метод	0.1	-
н342	610788.50	2312165.23	Аналитический метод	0.1	-
н343	610784.03	2312178.79	Аналитический метод	0.1	-
н344	610776.16	2312196.57	Аналитический метод	0.1	-
н345	610769.29	2312213.92	Аналитический метод	0.1	-
н346	610763.64	2312226.62	Аналитический метод	0.1	-
н347	610760.92	2312236.35	Аналитический метод	0.1	-
н348	610762.15	2312239.08	Аналитический метод	0.1	-
н349	610772.94	2312249.10	Аналитический метод	0.1	-
н350	610782.62	2312259.16	Аналитический метод	0.1	-
н351	610793.88	2312272.19	Аналитический метод	0.1	-
н352	610809.26	2312289.67	Аналитический метод	0.1	-
н353	610825.52	2312306.54	Аналитический метод	0.1	-
н354	610833.72	2312313.96	Аналитический метод	0.1	-
н355	610847.21	2312321.71	Аналитический метод	0.1	-
н356	610856.61	2312328.26	Аналитический метод	0.1	-
н357	610866.45	2312333.69	Аналитический метод	0.1	-
н358	610874.05	2312339.20	Аналитический метод	0.1	-
н359	610862.92	2312355.16	Аналитический метод	0.1	-
н360	610820.51	2312419.01	Аналитический метод	0.1	-

2. Сведения о характерных точках границ объекта

Обозначение характерных точек границ	Координаты, м		Метод определения координат характерной точки	Средняя квадратическая погрешность положения характерной точки (M _t), м	Описание обозначения точки на местности (при наличии)
	X	Y			
1	2	3	4	5	6
н361	610802.44	2312445.38	Аналитический метод	0.1	-

н362	610782.10	2312476.13	Аналитический метод	0.1	-
н363	610769.45	2312496.28	Аналитический метод	0.1	-
н364	610754.52	2312481.56	Аналитический метод	0.1	-
н365	610683.78	2312429.77	Аналитический метод	0.1	-
н366	610680.19	2312444.06	Аналитический метод	0.1	-
н367	610678.47	2312459.95	Аналитический метод	0.1	-
н368	610681.84	2312463.89	Аналитический метод	0.1	-
н369	610680.95	2312473.46	Аналитический метод	0.1	-
н370	610686.36	2312482.68	Аналитический метод	0.1	-
н371	610697.78	2312484.72	Аналитический метод	0.1	-
н372	610704.35	2312484.01	Аналитический метод	0.1	-
н373	610710.93	2312486.06	Аналитический метод	0.1	-
н374	610715.10	2312490.89	Аналитический метод	0.1	-
н375	610720.65	2312496.75	Аналитический метод	0.1	-
н376	610731.41	2312507.09	Аналитический метод	0.1	-
н377	610751.15	2312514.29	Аналитический метод	0.1	-
н378	610760.14	2312513.92	Аналитический метод	0.1	-
н379	610777.77	2312509.02	Аналитический метод	0.1	-
н380	610786.67	2312504.22	Аналитический метод	0.1	-
н381	610806.78	2312493.37	Аналитический метод	0.1	-
н382	610818.86	2312485.03	Аналитический метод	0.1	-
н383	610826.12	2312482.24	Аналитический метод	0.1	-
н384	610833.38	2312483.26	Аналитический метод	0.1	-
н385	610842.03	2312481.85	Аналитический метод	0.1	-
н386	610859.42	2312511.88	Аналитический метод	0.1	-

2. Сведения о характерных точках границ объекта

Обозначение характерных точек границ	Координаты, м		Метод определения координат характерной точки	Средняя квадратическая погрешность положения характерной точки (Mt), м	Описание обозначения точки на местности (при наличии)
	X	Y			
1	2	3	4	5	6
н387	610866.72	2312523.26	Аналитический метод	0.1	-

н388	610874.04	2312540.87	Аналитический метод	0.1	-
н389	610871.32	2312554.37	Аналитический метод	0.1	-
н390	610867.88	2312562.33	Аналитический метод	0.1	-
н391	610867.86	2312562.92	Аналитический метод	0.1	-
н1	610736.23	2312570.58	Аналитический метод	0.1	-
н392	610139.14	2312239.00	Аналитический метод	0.1	-
н393	610146.44	2312233.12	Аналитический метод	0.1	-
н394	610144.44	2312217.02	Аналитический метод	0.1	-
н395	610137.10	2312210.70	Аналитический метод	0.1	-
н396	610133.18	2312207.79	Аналитический метод	0.1	-
н397	610126.84	2312208.29	Аналитический метод	0.1	-
н398	610120.03	2312216.61	Аналитический метод	0.1	-
н399	610117.13	2312226.87	Аналитический метод	0.1	-
н400	610118.33	2312235.81	Аналитический метод	0.1	-
н401	610118.63	2312238.09	Аналитический метод	0.1	-
н402	610121.57	2312241.98	Аналитический метод	0.1	-
н403	610130.36	2312242.93	Аналитический метод	0.1	-
н392	610139.14	2312239.00	Аналитический метод	0.1	-
н404	610088.74	2311972.70	Аналитический метод	0.1	-
н405	610101.43	2311968.76	Аналитический метод	0.1	-
н406	610107.27	2311964.83	Аналитический метод	0.1	-
н407	610110.17	2311956.04	Аналитический метод	0.1	-
н408	610112.08	2311943.35	Аналитический метод	0.1	-
н409	610096.42	2311929.73	Аналитический метод	0.1	-
н410	610092.51	2311929.74	Аналитический метод	0.1	-

2. Сведения о характерных точках границ объекта

Обозначение характерных точек границ	Координаты, м		Метод определения координат характерной точки	Средняя квадратическая погрешность положения характерной точки (Mt), м	Описание обозначения точки на местности (при наличии)
	X	Y			
1	2	3	4	5	6
н411	610082.74	2311927.82	Аналитический метод	0.1	-

н412	610078.81	2311920.03	Аналитический метод	0.1	-
н413	610070.97	2311909.31	Аналитический метод	0.1	-
н414	610060.21	2311905.45	Аналитический метод	0.1	-
н415	610053.37	2311902.54	Аналитический метод	0.1	-
н416	610043.61	2311903.54	Аналитический метод	0.1	-
н417	610036.79	2311910.40	Аналитический метод	0.1	-
н418	610033.91	2311927.00	Аналитический метод	0.1	-
н419	610037.86	2311938.70	Аналитический метод	0.1	-
н420	610044.72	2311946.49	Аналитический метод	0.1	-
н421	610060.35	2311949.37	Аналитический метод	0.1	-
н422	610069.16	2311957.15	Аналитический метод	0.1	-
н423	610075.05	2311965.91	Аналитический метод	0.1	-
н424	610080.93	2311972.73	Аналитический метод	0.1	-
н404	610088.74	2311972.70	Аналитический метод	0.1	-
н425	610528.94	2312281.07	Аналитический метод	0.1	-
н426	610543.34	2312229.78	Аналитический метод	0.1	-
н427	610545.72	2312217.04	Аналитический метод	0.1	-
н428	610549.03	2312207.63	Аналитический метод	0.1	-
н429	610553.84	2312196.09	Аналитический метод	0.1	-
н430	610560.76	2312176.96	Аналитический метод	0.1	-
н431	610567.40	2312164.51	Аналитический метод	0.1	-
н432	610573.12	2312151.15	Аналитический метод	0.1	-
н433	610568.53	2312137.52	Аналитический метод	0.1	-
н434	610553.66	2312137.57	Аналитический метод	0.1	-
н435	610530.60	2312136.43	Аналитический метод	0.1	-

2. Сведения о характерных точках границ объекта

Обозначение характерных точек границ	Координаты, м		Метод определения координат характерной точки	Средняя квадратическая погрешность положения характерной точки (Mt), м	Описание обозначения точки на местности (при наличии)
	X	Y			
1	2	3	4	5	6
н436	610527.27	2312137.35	Аналитический метод	0.1	-

н437	610524.24	2312140.09	Аналитический метод	0.1	-
н438	610523.05	2312145.55	Аналитический метод	0.1	-
н439	610522.80	2312163.13	Аналитический метод	0.1	-
н440	610523.47	2312183.45	Аналитический метод	0.1	-
н441	610521.08	2312195.28	Аналитический метод	0.1	-
н442	610516.24	2312199.85	Аналитический метод	0.1	-
н443	610508.97	2312203.20	Аналитический метод	0.1	-
н444	610499.56	2312201.42	Аналитический метод	0.1	-
н445	610485.59	2312196.61	Аналитический метод	0.1	-
н446	610479.82	2312194.81	Аналитический метод	0.1	-
н447	610475.27	2312195.73	Аналитический метод	0.1	-
н448	610467.72	2312203.94	Аналитический метод	0.1	-
н449	610464.14	2312224.57	Аналитический метод	0.1	-
н450	610465.70	2312236.69	Аналитический метод	0.1	-
н451	610478.18	2312250.60	Аналитический метод	0.1	-
н452	610499.19	2312275.40	Аналитический метод	0.1	-
н453	610510.44	2312283.25	Аналитический метод	0.1	-
н454	610517.42	2312285.65	Аналитический метод	0.1	-
н455	610524.70	2312285.93	Аналитический метод	0.1	-
н425	610528.94	2312281.07	Аналитический метод	0.1	-
н456	610656.99	2312102.68	Аналитический метод	0.1	-
н457	610658.20	2312100.55	Аналитический метод	0.1	-
н458	610658.48	2312094.49	Аналитический метод	0.1	-
н459	610650.22	2312071.47	Аналитический метод	0.1	-
н460	610637.77	2312068.17	Аналитический метод	0.1	-

2. Сведения о характерных точках границ объекта

Обозначение характерных точек границ	Координаты, м		Метод определения координат характерной точки	Средняя квадратическая погрешность положения характерной точки (Mt), м	Описание обозначения точки на местности (при наличии)
	X	Y			
1	2	3	4	5	6
н461	610624.33	2312067.23	Аналитический метод	0.1	-

н462	610617.33	2312067.07	Аналитический метод	0.1	-
н463	610599.34	2312066.64	Аналитический метод	0.1	-
н464	610595.05	2312083.77	Аналитический метод	0.1	-
н465	610597.80	2312089.83	Аналитический метод	0.1	-
н466	610605.70	2312094.96	Аналитический метод	0.1	-
н467	610619.06	2312097.94	Аналитический метод	0.1	-
н468	610630.90	2312100.03	Аналитический метод	0.1	-
н469	610641.52	2312101.21	Аналитический метод	0.1	-
н470	610650.62	2312103.30	Аналитический метод	0.1	-
н456	610656.99	2312102.68	Аналитический метод	0.1	-
н471	615272.43	2302594.17	Аналитический метод	0.1	-
н472	615286.88	2302591.00	Аналитический метод	0.1	-
н473	615302.98	2302589.54	Аналитический метод	0.1	-
н474	615310.58	2302591.35	Аналитический метод	0.1	-
н475	615383.44	2302574.08	Аналитический метод	0.1	-
н476	615394.69	2302571.41	Аналитический метод	0.1	-
н477	615396.57	2302558.74	Аналитический метод	0.1	-
н478	615401.76	2302551.20	Аналитический метод	0.1	-
н479	615385.14	2302481.10	Аналитический метод	0.1	-
н480	615264.61	2302484.43	Аналитический метод	0.1	-
н481	615259.27	2302484.57	Аналитический метод	0.1	-
н482	615259.73	2302575.58	Аналитический метод	0.1	-
н483	615263.90	2302598.27	Аналитический метод	0.1	-
н471	615272.43	2302594.17	Аналитический метод	0.1	-
н484	611460.80	2311731.72	Аналитический метод	0.1	-

2. Сведения о характерных точках границ объекта

Обозначение характерных точек границ	Координаты, м		Метод определения координат характерной точки	Средняя квадратическая погрешность положения характерной точки (M _t), м	Описание обозначения точки на местности (при наличии)
	X	Y			
1	2	3	4	5	6
н485	611474.82	2311728.97	Аналитический метод	0.1	-

н486	611495.70	2311726.24	Аналитический метод	0.1	-
н487	611518.32	2311724.99	Аналитический метод	0.1	-
н488	611524.01	2311723.14	Аналитический метод	0.1	-
н489	611531.16	2311715.96	Аналитический метод	0.1	-
н490	611530.15	2311705.64	Аналитический метод	0.1	-
н491	611518.14	2311682.87	Аналитический метод	0.1	-
н492	611512.01	2311668.71	Аналитический метод	0.1	-
н493	611507.89	2311654.23	Аналитический метод	0.1	-
н494	611498.03	2311630.93	Аналитический метод	0.1	-
н495	611491.40	2311612.56	Аналитический метод	0.1	-
н496	611485.02	2311597.85	Аналитический метод	0.1	-
н497	611454.03	2311594.00	Аналитический метод	0.1	-
н498	611440.65	2311577.33	Аналитический метод	0.1	-
н499	611420.50	2311543.24	Аналитический метод	0.1	-
н500	611402.47	2311503.71	Аналитический метод	0.1	-
н501	611396.85	2311492.26	Аналитический метод	0.1	-
н502	611386.97	2311478.26	Аналитический метод	0.1	-
н503	611376.37	2311459.27	Аналитический метод	0.1	-
н504	611365.05	2311434.95	Аналитический метод	0.1	-
н505	611355.35	2311409.93	Аналитический метод	0.1	-
н506	611344.37	2311383.43	Аналитический метод	0.1	-
н507	611336.68	2311372.28	Аналитический метод	0.1	-
н508	611333.22	2311359.89	Аналитический метод	0.1	-
н509	611330.03	2311355.07	Аналитический метод	0.1	-
н510	611322.03	2311342.00	Аналитический метод	0.1	-

2. Сведения о характерных точках границ объекта

Обозначение характерных точек границ	Координаты, м		Метод определения координат характерной точки	Средняя квадратическая погрешность положения характерной точки (Mt), м	Описание обозначения точки на местности (при наличии)
	X	Y			
1	2	3	4	5	6
н511	611319.54	2311334.03	Аналитический метод	0.1	-

н512	611317.88	2311315.39	Аналитический метод	0.1	-
н513	611306.40	2311318.06	Аналитический метод	0.1	-
н514	611276.62	2311327.06	Аналитический метод	0.1	-
н515	611250.92	2311348.46	Аналитический метод	0.1	-
н516	611273.16	2311393.06	Аналитический метод	0.1	-
н517	611290.08	2311429.74	Аналитический метод	0.1	-
н518	611304.76	2311466.52	Аналитический метод	0.1	-
н519	611323.66	2311504.37	Аналитический метод	0.1	-
н520	611333.72	2311528.03	Аналитический метод	0.1	-
н521	611345.23	2311547.96	Аналитический метод	0.1	-
н522	611349.62	2311558.83	Аналитический метод	0.1	-
н523	611358.13	2311575.17	Аналитический метод	0.1	-
н524	611368.05	2311593.26	Аналитический метод	0.1	-
н525	611378.77	2311619.83	Аналитический метод	0.1	-
н526	611382.67	2311633.30	Аналитический метод	0.1	-
н527	611386.44	2311645.72	Аналитический метод	0.1	-
н528	611400.86	2311677.24	Аналитический метод	0.1	-
н529	611416.26	2311712.56	Аналитический метод	0.1	-
н530	611426.05	2311731.54	Аналитический метод	0.1	-
н531	611431.59	2311733.42	Аналитический метод	0.1	-
н532	611447.46	2311734.35	Аналитический метод	0.1	-
н484	611460.80	2311731.72	Аналитический метод	0.1	-
н533	610983.76	2311514.40	Аналитический метод	0.1	-
н534	610998.07	2311510.74	Аналитический метод	0.1	-
н535	611006.95	2311502.30	Аналитический метод	0.1	-

2. Сведения о характерных точках границ объекта

Обозначение характерных точек границ	Координаты, м		Метод определения координат характерной точки	Средняя квадратическая погрешность положения характерной точки (M _t), м	Описание обозначения точки на местности (при наличии)
	X	Y			
1	2	3	4	5	6
н536	611011.29	2311498.55	Аналитический метод	0.1	-

н537	611018.33	2311494.83	Аналитический метод	0.1	-
н538	611024.96	2311491.56	Аналитический метод	0.1	-
н539	611030.21	2311487.27	Аналитический метод	0.1	-
н540	611031.26	2311483.64	Аналитический метод	0.1	-
н541	611031.45	2311475.28	Аналитический метод	0.1	-
н542	611032.96	2311466.57	Аналитический метод	0.1	-
н543	611043.86	2311444.34	Аналитический метод	0.1	-
н544	611053.37	2311428.90	Аналитический метод	0.1	-
н545	611056.02	2311421.85	Аналитический метод	0.1	-
н546	611061.31	2311408.88	Аналитический метод	0.1	-
н547	611068.66	2311397.54	Аналитический метод	0.1	-
н548	611076.64	2311387.48	Аналитический метод	0.1	-
н549	611091.21	2311365.74	Аналитический метод	0.1	-
н550	611099.07	2311353.90	Аналитический метод	0.1	-
н551	610850.44	2311349.00	Аналитический метод	0.1	-
н552	610856.91	2311359.76	Аналитический метод	0.1	-
н553	610863.66	2311372.04	Аналитический метод	0.1	-
н554	610869.49	2311384.68	Аналитический метод	0.1	-
н555	610876.32	2311401.80	Аналитический метод	0.1	-
н556	610879.14	2311408.94	Аналитический метод	0.1	-
н557	610882.71	2311414.72	Аналитический метод	0.1	-
н558	610887.77	2311416.62	Аналитический метод	0.1	-
н559	610893.77	2311417.43	Аналитический метод	0.1	-
н560	610901.24	2311415.27	Аналитический метод	0.1	-
н561	610910.32	2311410.85	Аналитический метод	0.1	-

2. Сведения о характерных точках границ объекта					
Обозначение характерных точек границ	Координаты, м		Метод определения координат характерной точки	Средняя квадратическая погрешность положения характерной точки (Mt), м	Описание обозначения точки на местности (при наличии)
	X	Y			
1	2	3	4	5	6
н562	610916.87	2311404.47	Аналитический метод	0.1	-

н563	610926.31	2311394.70	Аналитический метод	0.1	-
н564	610934.55	2311384.72	Аналитический метод	0.1	-
н565	610939.46	2311377.78	Аналитический метод	0.1	-
н566	610943.86	2311371.14	Аналитический метод	0.1	-
н567	610951.40	2311366.05	Аналитический метод	0.1	-
н568	610959.40	2311359.60	Аналитический метод	0.1	-
н569	610966.70	2311356.44	Аналитический метод	0.1	-
н570	610965.80	2311369.09	Аналитический метод	0.1	-
н571	610963.64	2311380.35	Аналитический метод	0.1	-
н572	610960.05	2311401.59	Аналитический метод	0.1	-
н573	610958.37	2311415.60	Аналитический метод	0.1	-
н574	610956.19	2311421.93	Аналитический метод	0.1	-
н575	610949.64	2311434.11	Аналитический метод	0.1	-
н576	610942.43	2311447.01	Аналитический метод	0.1	-
н577	610935.79	2311458.74	Аналитический метод	0.1	-
н578	610932.08	2311463.33	Аналитический метод	0.1	-
н579	610925.56	2311480.27	Аналитический метод	0.1	-
н580	610941.89	2311497.97	Аналитический метод	0.1	-
н581	610951.96	2311505.66	Аналитический метод	0.1	-
н582	610968.04	2311513.29	Аналитический метод	0.1	-
н583	610974.56	2311514.64	Аналитический метод	0.1	-
н533	610983.76	2311514.40	Аналитический метод	0.1	-
н584	611203.87	2311843.15	Аналитический метод	0.1	-
н585	611235.45	2311835.99	Аналитический метод	0.1	-
н586	611227.15	2311809.67	Аналитический метод	0.1	-

2. Сведения о характерных точках границ объекта

Обозначение характерных точек границ	Координаты, м		Метод определения координат характерной точки	Средняя квадратическая погрешность положения характерной точки (M _t), м	Описание обозначения точки на местности (при наличии)
	X	Y			
1	2	3	4	5	6
н587	611226.84	2311794.61	Аналитический метод	0.1	-

н588	611226.19	2311782.84	Аналитический метод	0.1	-
н589	611225.21	2311770.84	Аналитический метод	0.1	-
н590	611221.22	2311744.74	Аналитический метод	0.1	-
н591	611207.73	2311744.54	Аналитический метод	0.1	-
н592	611184.60	2311744.27	Аналитический метод	0.1	-
н593	611158.31	2311743.99	Аналитический метод	0.1	-
н594	611130.70	2311743.58	Аналитический метод	0.1	-
н595	611122.27	2311743.14	Аналитический метод	0.1	-
н596	611122.80	2311736.09	Аналитический метод	0.1	-
н597	611122.32	2311725.40	Аналитический метод	0.1	-
н598	611121.68	2311706.26	Аналитический метод	0.1	-
н599	611123.81	2311684.77	Аналитический метод	0.1	-
н600	611123.47	2311674.96	Аналитический метод	0.1	-
н601	611123.54	2311660.47	Аналитический метод	0.1	-
н602	611124.70	2311650.96	Аналитический метод	0.1	-
н603	611125.94	2311646.05	Аналитический метод	0.1	-
н604	611126.06	2311638.44	Аналитический метод	0.1	-
н605	611116.09	2311633.12	Аналитический метод	0.1	-
н606	611105.31	2311629.74	Аналитический метод	0.1	-
н607	611083.12	2311629.32	Аналитический метод	0.1	-
н608	611055.77	2311634.95	Аналитический метод	0.1	-
н609	611035.14	2311634.51	Аналитический метод	0.1	-
н610	611005.40	2311635.86	Аналитический метод	0.1	-
н611	610964.70	2311634.63	Аналитический метод	0.1	-
н612	610949.69	2311636.71	Аналитический метод	0.1	-

2. Сведения о характерных точках границ объекта

Обозначение характерных точек границ	Координаты, м		Метод определения координат характерной точки	Средняя квадратическая погрешность положения характерной точки (Mt), м	Описание обозначения точки на местности (при наличии)
	X	Y			
1	2	3	4	5	6
н613	610934.32	2311636.63	Аналитический метод	0.1	-

н614	610924.12	2311637.50	Аналитический метод	0.1	-
н615	610912.22	2311637.08	Аналитический метод	0.1	-
н616	610893.82	2311634.48	Аналитический метод	0.1	-
н617	610877.33	2311630.53	Аналитический метод	0.1	-
н618	610861.63	2311636.20	Аналитический метод	0.1	-
н619	610859.57	2311654.13	Аналитический метод	0.1	-
н620	610860.21	2311663.70	Аналитический метод	0.1	-
н621	610861.87	2311680.75	Аналитический метод	0.1	-
н622	610859.49	2311702.68	Аналитический метод	0.1	-
н623	610856.95	2311716.59	Аналитический метод	0.1	-
н624	610832.94	2311716.72	Аналитический метод	0.1	-
н625	610738.14	2311709.67	Аналитический метод	0.1	-
н626	610737.20	2311713.91	Аналитический метод	0.1	-
н627	610732.77	2311723.01	Аналитический метод	0.1	-
н628	610732.02	2311742.23	Аналитический метод	0.1	-
н629	610729.88	2311753.96	Аналитический метод	0.1	-
н630	610723.80	2311773.19	Аналитический метод	0.1	-
н631	610721.67	2311804.82	Аналитический метод	0.1	-
н632	610730.81	2311807.39	Аналитический метод	0.1	-
н633	610729.62	2311824.17	Аналитический метод	0.1	-
н634	610740.76	2311823.55	Аналитический метод	0.1	-
н635	610758.59	2311819.73	Аналитический метод	0.1	-
н636	610767.46	2311818.38	Аналитический метод	0.1	-
н637	610788.51	2311815.10	Аналитический метод	0.1	-
н638	610813.03	2311814.75	Аналитический метод	0.1	-

2. Сведения о характерных точках границ объекта

Обозначение характерных точек границ	Координаты, м		Метод определения координат характерной точки	Средняя квадратическая погрешность положения характерной точки (M), м	Описание обозначения точки на местности (при наличии)
	X	Y			
1	2	3	4	5	6
н639	610839.23	2311814.51	Аналитический метод	0.1	-

н640	610854.38	2311815.18	Аналитический метод	0.1	-
н641	610861.26	2311815.93	Аналитический метод	0.1	-
н642	611010.65	2311833.57	Аналитический метод	0.1	-
н643	611030.24	2311833.96	Аналитический метод	0.1	-
н644	611049.18	2311834.08	Аналитический метод	0.1	-
н645	611066.64	2311836.03	Аналитический метод	0.1	-
н646	611081.02	2311841.59	Аналитический метод	0.1	-
н647	611095.74	2311847.10	Аналитический метод	0.1	-
н648	611104.90	2311846.97	Аналитический метод	0.1	-
н649	611135.07	2311848.56	Аналитический метод	0.1	-
н650	611152.91	2311851.17	Аналитический метод	0.1	-
н651	611171.09	2311852.79	Аналитический метод	0.1	-
н652	611181.20	2311854.46	Аналитический метод	0.1	-
н653	611189.64	2311854.58	Аналитический метод	0.1	-
н584	611203.87	2311843.15	Аналитический метод	0.1	-
н654	611287.99	2311864.14	Аналитический метод	0.1	-
н655	611289.80	2311835.82	Аналитический метод	0.1	-
н656	611292.57	2311819.20	Аналитический метод	0.1	-
н657	611294.64	2311809.24	Аналитический метод	0.1	-
н658	611296.35	2311803.33	Аналитический метод	0.1	-
н659	611311.83	2311799.88	Аналитический метод	0.1	-
н660	611339.14	2311792.58	Аналитический метод	0.1	-
н661	611336.74	2311783.42	Аналитический метод	0.1	-
н662	611333.83	2311764.79	Аналитический метод	0.1	-
н663	611330.41	2311730.47	Аналитический метод	0.1	-

2. Сведения о характерных точках границ объекта					
Обозначение характерных точек границ	Координаты, м		Метод определения координат характерной точки	Средняя квадратическая погрешность положения характерной точки (Mt), м	Описание обозначения точки на местности (при наличии)
	X	Y			
1	2	3	4	5	6
н664	611328.47	2311716.39	Аналитический метод	0.1	-

н665	611325.04	2311709.65	Аналитический метод	0.1	-
н666	611322.17	2311699.86	Аналитический метод	0.1	-
н667	611320.92	2311691.24	Аналитический метод	0.1	-
н668	611318.49	2311688.45	Аналитический метод	0.1	-
н669	611294.40	2311693.66	Аналитический метод	0.1	-
н670	611290.55	2311694.71	Аналитический метод	0.1	-
н671	611282.40	2311696.26	Аналитический метод	0.1	-
н672	611274.47	2311696.89	Аналитический метод	0.1	-
н673	611260.06	2311698.09	Аналитический метод	0.1	-
н674	611251.21	2311699.07	Аналитический метод	0.1	-
н675	611242.56	2311701.89	Аналитический метод	0.1	-
н676	611231.95	2311705.90	Аналитический метод	0.1	-
н677	611225.29	2311703.90	Аналитический метод	0.1	-
н678	611218.31	2311701.63	Аналитический метод	0.1	-
н679	611213.54	2311706.78	Аналитический метод	0.1	-
н680	611220.97	2311725.53	Аналитический метод	0.1	-
н681	611227.71	2311744.53	Аналитический метод	0.1	-
н682	611235.65	2311771.16	Аналитический метод	0.1	-
н683	611245.38	2311797.60	Аналитический метод	0.1	-
н684	611250.23	2311819.94	Аналитический метод	0.1	-
н685	611251.74	2311830.85	Аналитический метод	0.1	-
н686	611252.25	2311838.70	Аналитический метод	0.1	-
н687	611254.35	2311841.51	Аналитический метод	0.1	-
н688	611257.63	2311849.16	Аналитический метод	0.1	-
н689	611261.65	2311861.74	Аналитический метод	0.1	-

2. Сведения о характерных точках границ объекта

Обозначение характерных точек границ	Координаты, м		Метод определения координат характерной точки	Средняя квадратическая погрешность положения характерной точки (M), м	Описание обозначения точки на местности (при наличии)
	X	Y			
1	2	3	4	5	6
н690	611263.90	2311876.93	Аналитический метод	0.1	-

н654	611287.99	2311864.14	Аналитический метод	0.1	-
н691	618509.90	2312501.33	Аналитический метод	0.1	-
н692	618506.63	2312493.66	Аналитический метод	0.1	-
н693	618499.14	2312485.08	Аналитический метод	0.1	-
н694	618488.24	2312478.14	Аналитический метод	0.1	-
н695	618501.04	2312471.56	Аналитический метод	0.1	-
н696	618518.15	2312459.11	Аналитический метод	0.1	-
н697	618538.66	2312446.70	Аналитический метод	0.1	-
н698	618555.64	2312443.58	Аналитический метод	0.1	-
н699	618564.16	2312439.46	Аналитический метод	0.1	-
н700	618588.20	2312417.81	Аналитический метод	0.1	-
н701	618645.76	2312361.94	Аналитический метод	0.1	-
н702	618714.59	2312287.60	Аналитический метод	0.1	-
н703	618761.89	2312233.04	Аналитический метод	0.1	-
н704	618784.20	2312204.12	Аналитический метод	0.1	-
н705	618722.80	2312191.19	Аналитический метод	0.1	-
н706	618711.66	2312200.33	Аналитический метод	0.1	-
н707	618708.88	2312215.54	Аналитический метод	0.1	-
н708	618702.82	2312225.62	Аналитический метод	0.1	-
н709	618700.03	2312242.50	Аналитический метод	0.1	-
н710	618691.41	2312251.70	Аналитический метод	0.1	-
н711	618684.60	2312254.97	Аналитический метод	0.1	-
н712	618673.58	2312255.66	Аналитический метод	0.1	-
н713	618662.74	2312245.33	Аналитический метод	0.1	-
н714	618653.47	2312240.97	Аналитический метод	0.1	-

2. Сведения о характерных точках границ объекта

Обозначение характерных точек границ	Координаты, м		Метод определения координат характерной точки	Средняя квадратическая погрешность положения характерной точки (M _t), м	Описание обозначения точки на местности (при наличии)
	X	Y			
1	2	3	4	5	6
н715	618642.47	2312240.82	Аналитический метод	0.1	-

н716	618616.07	2312250.58	Аналитический метод	0.1	-
н717	618599.87	2312258.79	Аналитический метод	0.1	-
н718	618577.79	2312263.54	Аналитический метод	0.1	-
н719	618556.99	2312238.68	Аналитический метод	0.1	-
н720	618554.51	2312234.42	Аналитический метод	0.1	-
н721	618543.60	2312228.34	Аналитический метод	0.1	-
н722	618521.69	2312220.38	Аналитический метод	0.1	-
н723	618511.66	2312211.77	Аналитический метод	0.1	-
н724	618501.63	2312202.31	Аналитический метод	0.1	-
н725	618495.00	2312193.74	Аналитический метод	0.1	-
н726	618488.38	2312183.49	Аналитический метод	0.1	-
н727	618480.00	2312176.59	Аналитический метод	0.1	-
н728	618469.91	2312172.19	Аналитический метод	0.1	-
н729	618460.59	2312172.91	Аналитический метод	0.1	-
н730	618447.83	2312176.95	Аналитический метод	0.1	-
н731	618433.93	2312201.30	Аналитический метод	0.1	-
н732	618432.10	2312208.90	Аналитический метод	0.1	-
н733	618422.71	2312215.53	Аналитический метод	0.1	-
н734	618408.96	2312228.87	Аналитический метод	0.1	-
н735	618378.98	2312252.15	Аналитический метод	0.1	-
н736	618361.08	2312260.34	Аналитический метод	0.1	-
н737	618346.65	2312262.67	Аналитический метод	0.1	-
н738	618301.47	2312282.31	Аналитический метод	0.1	-
н739	618288.60	2312293.98	Аналитический метод	0.1	-
н740	618274.83	2312309.02	Аналитический метод	0.1	-

2. Сведения о характерных точках границ объекта

Обозначение характерных точек границ	Координаты, м		Метод определения координат характерной точки	Средняя квадратическая погрешность положения характерной точки (Mt), м	Описание обозначения точки на местности (при наличии)
	X	Y			
1	2	3	4	5	6
н741	618255.04	2312330.74	Аналитический метод	0.1	-

н742	618242.94	2312347.50	Аналитический метод	0.1	-
н743	618218.59	2312390.31	Аналитический метод	0.1	-
н744	618218.47	2312397.93	Аналитический метод	0.1	-
н745	618210.74	2312406.28	Аналитический метод	0.1	-
н746	618198.65	2312422.20	Аналитический метод	0.1	-
н747	618187.36	2312441.50	Аналитический метод	0.1	-
н748	618180.30	2312460.02	Аналитический метод	0.1	-
н749	618152.72	2312492.65	Аналитический метод	0.1	-
н750	618138.92	2312510.22	Аналитический метод	0.1	-
н751	618132.86	2312519.43	Аналитический метод	0.1	-
н752	618130.20	2312527.87	Аналитический метод	0.1	-
н753	618124.07	2312541.33	Аналитический метод	0.1	-
н754	618116.27	2312553.06	Аналитический метод	0.1	-
н755	618110.15	2312566.52	Аналитический метод	0.1	-
н756	618109.06	2312581.74	Аналитический метод	0.1	-
н757	618108.97	2312588.51	Аналитический метод	0.1	-
н758	618114.79	2312595.37	Аналитический метод	0.1	-
н759	618131.58	2312605.77	Аналитический метод	0.1	-
н760	618152.57	2312617.94	Аналитический метод	0.1	-
н761	618171.11	2312623.31	Аналитический метод	0.1	-
н762	618194.70	2312631.27	Аналитический метод	0.1	-
н763	618204.85	2312632.26	Аналитический метод	0.1	-
н764	618210.00	2312627.26	Аналитический метод	0.1	-
н765	618228.16	2312601.29	Аналитический метод	0.1	-
н766	618237.63	2312592.10	Аналитический метод	0.1	-

2. Сведения о характерных точках границ объекта

Обозначение характерных точек границ	Координаты, м		Метод определения координат характерной точки	Средняя квадратическая погрешность положения характерной точки (M _t), м	Описание обозначения точки на местности (при наличии)
	X	Y			
1	2	3	4	5	6
н767	618242.81	2312585.43	Аналитический метод	0.1	-

н768	618263.38	2312568.79	Аналитический метод	0.1	-
н769	618274.43	2312564.72	Аналитический метод	0.1	-
н770	618292.95	2312572.61	Аналитический метод	0.1	-
н771	618300.44	2312581.20	Аналитический метод	0.1	-
н772	618307.95	2312588.08	Аналитический метод	0.1	-
н773	618313.75	2312597.48	Аналитический метод	0.1	-
н774	618318.73	2312604.32	Аналитический метод	0.1	-
н775	618326.24	2312612.05	Аналитический метод	0.1	-
н776	618332.87	2312620.62	Аналитический метод	0.1	-
н777	618344.64	2312625.88	Аналитический метод	0.1	-
н778	618341.95	2312636.01	Аналитический метод	0.1	-
н779	618336.75	2312645.23	Аналитический метод	0.1	-
н780	618329.02	2312651.90	Аналитический метод	0.1	-
н781	618322.17	2312656.88	Аналитический метод	0.1	-
н782	618314.56	2312655.91	Аналитический метод	0.1	-
н783	618307.92	2312648.20	Аналитический метод	0.1	-
н784	618306.41	2312634.62	Аналитический метод	0.1	-
н785	618301.37	2312632.01	Аналитический метод	0.1	-
н786	618294.58	2312633.60	Аналитический метод	0.1	-
н787	618285.12	2312642.78	Аналитический метод	0.1	-
н788	618279.08	2312651.16	Аналитический метод	0.1	-
н789	618277.21	2312662.98	Аналитический метод	0.1	-
н790	618281.25	2312676.58	Аналитический метод	0.1	-
н791	618286.26	2312681.74	Аналитический метод	0.1	-
н792	618301.45	2312684.52	Аналитический метод	0.1	-

2. Сведения о характерных точках границ объекта

Обозначение характерных точек границ	Координаты, м		Метод определения координат характерной точки	Средняя квадратическая погрешность положения характерной точки (Mt), м	Описание обозначения точки на местности (при наличии)
	X	Y			
1	2	3	4	5	6
н793	618317.32	2312699.14	Аналитический метод	0.1	-

н794	618330.77	2312705.26	Аналитический метод	0.1	-
н795	618345.15	2312706.31	Аналитический метод	0.1	-
н796	618353.52	2312712.38	Аналитический метод	0.1	-
н797	618364.54	2312712.54	Аналитический метод	0.1	-
н798	618367.16	2312706.63	Аналитический метод	0.1	-
н799	618367.25	2312699.88	Аналитический метод	0.1	-
н800	618365.77	2312687.14	Аналитический метод	0.1	-
н801	618358.43	2312666.73	Аналитический метод	0.1	-
н802	618356.93	2312654.01	Аналитический метод	0.1	-
н803	618353.68	2312644.65	Аналитический метод	0.1	-
н804	618352.16	2312632.77	Аналитический метод	0.1	-
н805	618352.27	2312625.14	Аналитический метод	0.1	-
н806	618361.70	2312618.52	Аналитический метод	0.1	-
н807	618381.57	2312590.87	Аналитический метод	0.1	-
н808	618404.08	2312557.32	Аналитический метод	0.1	-
н809	618419.60	2312538.09	Аналитический метод	0.1	-
н810	618433.38	2312523.06	Аналитический метод	0.1	-
н811	618459.94	2312502.28	Аналитический метод	0.1	-
н812	618464.11	2312506.56	Аналитический метод	0.1	-
н813	618467.37	2312515.09	Аналитический метод	0.1	-
н814	618471.30	2312535.45	Аналитический метод	0.1	-
н815	618467.84	2312548.50	Аналитический метод	0.1	-
н816	618481.92	2312537.15	Аналитический метод	0.1	-
н817	618488.19	2312523.49	Аналитический метод	0.1	-
н818	618510.71	2312505.41	Аналитический метод	0.1	-

2. Сведения о характерных точках границ объекта

Обозначение характерных точек границ	Координаты, м		Метод определения координат характерной точки	Средняя квадратическая погрешность положения характерной точки (M _t), м	Описание обозначения точки на местности (при наличии)
	X	Y			
1	2	3	4	5	6
н691	618509.90	2312501.33	Аналитический метод	0.1	-

н819	618301.34	2312521.10	Аналитический метод	0.1	-
н820	618311.62	2312511.92	Аналитический метод	0.1	-
н821	618319.35	2312504.42	Аналитический метод	0.1	-
н822	618323.75	2312493.48	Аналитический метод	0.1	-
н823	618323.81	2312490.10	Аналитический метод	0.1	-
н824	618317.13	2312482.38	Аналитический метод	0.1	-
н825	618311.30	2312476.35	Аналитический метод	0.1	-
н826	618302.04	2312473.68	Аналитический метод	0.1	-
н827	618292.61	2312480.33	Аналитический метод	0.1	-
н828	618283.20	2312486.96	Аналитический метод	0.1	-
н829	618277.96	2312498.72	Аналитический метод	0.1	-
н830	618276.09	2312510.56	Аналитический метод	0.1	-
н831	618277.70	2312515.66	Аналитический метод	0.1	-
н832	618286.05	2312524.25	Аналитический метод	0.1	-
н833	618292.78	2312526.05	Аналитический метод	0.1	-
н819	618301.34	2312521.10	Аналитический метод	0.1	-
н834	611618.64	2313612.07	Аналитический метод	0.1	-
н835	611576.71	2313599.25	Аналитический метод	0.1	-
н836	611568.75	2313670.93	Аналитический метод	0.1	-
н837	611610.65	2313679.87	Аналитический метод	0.1	-
н834	611618.64	2313612.07	Аналитический метод	0.1	-
н838	614760.49	2314200.49	Аналитический метод	0.1	-
н839	614882.91	2314126.79	Аналитический метод	0.1	-
н840	614791.07	2313993.14	Аналитический метод	0.1	-
н841	614744.42	2313941.65	Аналитический метод	0.1	-

2. Сведения о характерных точках границ объекта

Обозначение характерных точек границ	Координаты, м		Метод определения координат характерной точки	Средняя квадратическая погрешность положения характерной точки (Mt), м	Описание обозначения точки на местности (при наличии)
	X	Y			
1	2	3	4	5	6
н842	614725.45	2313923.68	Аналитический метод	0.1	-

н843	614626.82	2313992.39	Аналитический метод	0.1	-
н844	614621.65	2313999.11	Аналитический метод	0.1	-
н845	614612.09	2314013.44	Аналитический метод	0.1	-
н846	614623.29	2314029.84	Аналитический метод	0.1	-
н847	614603.33	2314044.31	Аналитический метод	0.1	-
н848	614593.49	2314051.44	Аналитический метод	0.1	-
н849	614593.10	2314059.09	Аналитический метод	0.1	-
н850	614593.10	2314068.51	Аналитический метод	0.1	-
н851	614600.14	2314081.89	Аналитический метод	0.1	-
н852	614609.21	2314099.08	Аналитический метод	0.1	-
н853	614689.99	2314237.19	Аналитический метод	0.1	-
н838	614760.49	2314200.49	Аналитический метод	0.1	-

3. Сведения о характерных точках части (частей) границы объекта

Обозначение характерных точек части границы	Координаты, м		Метод определения координат характерной точки	Средняя квадратическая погрешность положения характерной точки (M _t), м	Описание обозначения точки на местности (при наличии)
	X	Y			
1	2	3	4	5	6
-	-	-	-	-	-

Раздел 3

Сведения о местоположении измененных (уточненных) границ объекта

1. Система координат -

2. Сведения о характерных точках границ объекта

Обозначение характерных точек границ	Существующие координаты, м	Измененные (уточненные) координаты, м	Метод определения координат	Средняя квадратическая погрешность	Описание обозначения точки на
--------------------------------------	----------------------------	---------------------------------------	-----------------------------	------------------------------------	-------------------------------

	X	Y	X	Y	характерной точки	положения характерной точки (Mt), м	местности (при наличии)
1	2	3	4	5	6	7	8
-	-	-	-	-	-	-	

3. Сведения о характерных точках части (частей) границы объекта

Обозначение характерных точек части границы	Существующие координаты, м		Измененные (уточненные) координаты, м		Метод определения координат характерной точки	Средняя квадратическая погрешность положения характерной точки (Mt), м	Описание обозначения точки на местности (при наличии)
	X	Y	X	Y			
1	2	3	4	5	6	7	8
-	-	-	-	-	-	-	

Текстовое описание местоположения границ населенных пунктов, территориальных зон, особо охраняемых природных территорий, зон с особыми условиями использования территорий

Прохождение границы		Описание прохождения границы
от точки	до точки	

1	2	3
н1	н2	-
н2	н3	-
н3	н4	-
н4	н5	-
н5	н6	-
н6	н7	-
н7	н8	-
н8	н9	-
н9	н10	-
н10	н11	-
н11	н12	-
н12	н13	-
н13	н14	-
н14	н15	-
н15	н16	-
н16	н17	-
н17	н18	-
н18	н19	-
н19	н20	-
н20	н21	-
н21	н22	-
н22	н23	-
н23	н24	-
н24	н25	-
н25	н26	-
н26	н27	-
н27	н28	-
н28	н29	-
н29	н30	-
н30	н31	-
н31	н32	-
н32	н33	-
н33	н34	-
н34	н35	-
н35	н36	-
н36	н37	-

Текстовое описание местоположения границ населенных пунктов, территориальных зон, особо охраняемых природных территорий, зон с особыми условиями использования территорий

Прохождение границы		Описание прохождения границы
от точки	до точки	

1	2	3
н37	н38	-
н38	н39	-
н39	н40	-
н40	н41	-
н41	н42	-
н42	н43	-
н43	н44	-
н44	н45	-
н45	н46	-
н46	н47	-
н47	н48	-
н48	н49	-
н49	н50	-
н50	н51	-
н51	н52	-
н52	н53	-
н53	н54	-
н54	н55	-
н55	н56	-
н56	н57	-
н57	н58	-
н58	н59	-
н59	н60	-
н60	н61	-
н61	н62	-
н62	н63	-
н63	н64	-
н64	н65	-
н65	н66	-
н66	н67	-
н67	н68	-
н68	н69	-
н69	н70	-
н70	н71	-
н71	н72	-
н72	н73	-

Текстовое описание местоположения границ населенных пунктов, территориальных зон, особо охраняемых природных территорий, зон с особыми условиями использования территорий

Прохождение границы		Описание прохождения границы
от точки	до точки	

1	2	3
н73	н74	-
н74	н75	-
н75	н76	-
н76	н77	-
н77	н78	-
н78	н79	-
н79	н80	-
н80	н81	-
н81	н82	-
н82	н83	-
н83	н84	-
н84	н85	-
н85	н86	-
н86	н87	-
н87	н88	-
н88	н89	-
н89	н90	-
н90	н91	-
н91	н92	-
н92	н93	-
н93	н94	-
н94	н95	-
н95	н96	-
н96	н97	-
н97	н98	-
н98	н99	-
н99	н100	-
н100	н101	-
н101	н102	-
н102	н103	-
н103	н104	-
н104	н105	-
н105	н106	-
н106	н107	-
н107	н108	-
н108	н109	-

Текстовое описание местоположения границ населенных пунктов, территориальных зон, особо охраняемых природных территорий, зон с особыми условиями использования территорий

Прохождение границы		Описание прохождения границы
от точки	до точки	

1	2	3
н109	н110	-
н110	н111	-
н111	н112	-
н112	н113	-
н113	н114	-
н114	н115	-
н115	н116	-
н116	н117	-
н117	н118	-
н118	н119	-
н119	н120	-
н120	н121	-
н121	н122	-
н122	н123	-
н123	н124	-
н124	н125	-
н125	н126	-
н126	н127	-
н127	н128	-
н128	н129	-
н129	н130	-
н130	н131	-
н131	н132	-
н132	н133	-
н133	н134	-
н134	н135	-
н135	н136	-
н136	н137	-
н137	н138	-
н138	н139	-
н139	н140	-
н140	н141	-
н141	н142	-
н142	н143	-
н143	н144	-
н144	н145	-

Текстовое описание местоположения границ населенных пунктов, территориальных зон, особо охраняемых природных территорий, зон с особыми условиями использования территорий

Прохождение границы		Описание прохождения границы
от точки	до точки	

1	2	3
н145	н146	-
н146	н147	-
н147	н148	-
н148	н149	-
н149	н150	-
н150	н151	-
н151	н152	-
н152	н153	-
н153	н154	-
н154	н155	-
н155	н156	-
н156	н157	-
н157	н158	-
н158	н159	-
н159	н160	-
н160	н161	-
н161	н162	-
н162	н163	-
н163	н164	-
н164	н165	-
н165	н166	-
н166	н167	-
н167	н168	-
н168	н169	-
н169	н170	-
н170	н171	-
н171	н172	-
н172	н173	-
н173	н174	-
н174	н175	-
н175	н176	-
н176	н177	-
н177	н178	-
н178	н179	-
н179	н180	-
н180	н181	-

**Текстовое описание местоположения границ
населенных пунктов, территориальных зон, особо охраняемых природных
территорий, зон с особыми условиями использования территорий**

Прохождение границы		Описание прохождения границы
от точки	до точки	

1	2	3
н181	н182	-
н182	н183	-
н183	н184	-
н184	н185	-
н185	н186	-
н186	н187	-
н187	н188	-
н188	н189	-
н189	н190	-
н190	н191	-
н191	н192	-
н192	н193	-
н193	н194	-
н194	н195	-
н195	н196	-
н196	н197	-
н197	н198	-
н198	н199	-
н199	н200	-
н200	н201	-
н201	н202	-
н202	н203	-
н203	н204	-
н204	н205	-
н205	н206	-
н206	н207	-
н207	н208	-
н208	н209	-
н209	н210	-
н210	н211	-
н211	н212	-
н212	н213	-
н213	н214	-
н214	н215	-
н215	н216	-
н216	н217	-

Текстовое описание местоположения границ населенных пунктов, территориальных зон, особо охраняемых природных территорий, зон с особыми условиями использования территорий

Прохождение границы		Описание прохождения границы
от точки	до точки	

1	2	3
н217	н218	-
н218	н219	-
н219	н220	-
н220	н221	-
н221	н222	-
н222	н223	-
н223	н224	-
н224	н225	-
н225	н226	-
н226	н227	-
н227	н228	-
н228	н229	-
н229	н230	-
н230	н231	-
н231	н232	-
н232	н233	-
н233	н234	-
н234	н235	-
н235	н236	-
н236	н237	-
н237	н238	-
н238	н239	-
н239	н240	-
н240	н241	-
н241	н242	-
н242	н243	-
н243	н244	-
н244	н245	-
н245	н246	-
н246	н247	-
н247	н248	-
н248	н249	-
н249	н250	-
н250	н251	-
н251	н252	-
н252	н253	-

Текстовое описание местоположения границ населенных пунктов, территориальных зон, особо охраняемых природных территорий, зон с особыми условиями использования территорий

Прохождение границы		Описание прохождения границы
от точки	до точки	

1	2	3
н253	н254	-
н254	н255	-
н255	н256	-
н256	н257	-
н257	н258	-
н258	н259	-
н259	н260	-
н260	н261	-
н261	н262	-
н262	н263	-
н263	н264	-
н264	н265	-
н265	н266	-
н266	н267	-
н267	н268	-
н268	н269	-
н269	н270	-
н270	н271	-
н271	н272	-
н272	н273	-
н273	н274	-
н274	н275	-
н275	н276	-
н276	н277	-
н277	н278	-
н278	н279	-
н279	н280	-
н280	н281	-
н281	н282	-
н282	н283	-
н283	н284	-
н284	н285	-
н285	н286	-
н286	н287	-
н287	н288	-
н288	н289	-

Текстовое описание местоположения границ населенных пунктов, территориальных зон, особо охраняемых природных территорий, зон с особыми условиями использования территорий

Прохождение границы		Описание прохождения границы
от точки	до точки	

1	2	3
н289	н290	-
н290	н291	-
н291	н292	-
н292	н293	-
н293	н294	-
н294	н295	-
н295	н296	-
н296	н297	-
н297	н298	-
н298	н299	-
н299	н300	-
н300	н301	-
н301	н302	-
н302	н303	-
н303	н304	-
н304	н305	-
н305	н306	-
н306	н307	-
н307	н308	-
н308	н309	-
н309	н310	-
н310	н311	-
н311	н312	-
н312	н313	-
н313	н314	-
н314	н315	-
н315	н316	-
н316	н317	-
н317	н318	-
н318	н319	-
н319	н320	-
н320	н321	-
н321	н322	-
н322	н323	-
н323	н324	-
н324	н325	-

Текстовое описание местоположения границ населенных пунктов, территориальных зон, особо охраняемых природных территорий, зон с особыми условиями использования территорий

Прохождение границы		Описание прохождения границы
от точки	до точки	

1	2	3
н325	н326	-
н326	н327	-
н327	н328	-
н328	н329	-
н329	н330	-
н330	н331	-
н331	н332	-
н332	н333	-
н333	н334	-
н334	н335	-
н335	н336	-
н336	н337	-
н337	н338	-
н338	н339	-
н339	н340	-
н340	н341	-
н341	н342	-
н342	н343	-
н343	н344	-
н344	н345	-
н345	н346	-
н346	н347	-
н347	н348	-
н348	н349	-
н349	н350	-
н350	н351	-
н351	н352	-
н352	н353	-
н353	н354	-
н354	н355	-
н355	н356	-
н356	н357	-
н357	н358	-
н358	н359	-
н359	н360	-
н360	н361	-

Текстовое описание местоположения границ населенных пунктов, территориальных зон, особо охраняемых природных территорий, зон с особыми условиями использования территорий

Прохождение границы		Описание прохождения границы
от точки	до точки	

1	2	3
н361	н362	-
н362	н363	-
н363	н364	-
н364	н365	-
н365	н366	-
н366	н367	-
н367	н368	-
н368	н369	-
н369	н370	-
н370	н371	-
н371	н372	-
н372	н373	-
н373	н374	-
н374	н375	-
н375	н376	-
н376	н377	-
н377	н378	-
н378	н379	-
н379	н380	-
н380	н381	-
н381	н382	-
н382	н383	-
н383	н384	-
н384	н385	-
н385	н386	-
н386	н387	-
н387	н388	-
н388	н389	-
н389	н390	-
н390	н391	-
н391	н1	-
н392	н393	-
н393	н394	-
н394	н395	-
н395	н396	-
н396	н397	-

Текстовое описание местоположения границ населенных пунктов, территориальных зон, особо охраняемых природных территорий, зон с особыми условиями использования территорий

Прохождение границы		Описание прохождения границы
от точки	до точки	

1	2	3
н397	н398	-
н398	н399	-
н399	н400	-
н400	н401	-
н401	н402	-
н402	н403	-
н403	н392	-
н404	н405	-
н405	н406	-
н406	н407	-
н407	н408	-
н408	н409	-
н409	н410	-
н410	н411	-
н411	н412	-
н412	н413	-
н413	н414	-
н414	н415	-
н415	н416	-
н416	н417	-
н417	н418	-
н418	н419	-
н419	н420	-
н420	н421	-
н421	н422	-
н422	н423	-
н423	н424	-
н424	н404	-
н425	н426	-
н426	н427	-
н427	н428	-
н428	н429	-
н429	н430	-
н430	н431	-
н431	н432	-
н432	н433	-

Текстовое описание местоположения границ населенных пунктов, территориальных зон, особо охраняемых природных территорий, зон с особыми условиями использования территорий

Прохождение границы		Описание прохождения границы
от точки	до точки	

1	2	3
н433	н434	-
н434	н435	-
н435	н436	-
н436	н437	-
н437	н438	-
н438	н439	-
н439	н440	-
н440	н441	-
н441	н442	-
н442	н443	-
н443	н444	-
н444	н445	-
н445	н446	-
н446	н447	-
н447	н448	-
н448	н449	-
н449	н450	-
н450	н451	-
н451	н452	-
н452	н453	-
н453	н454	-
н454	н455	-
н455	н425	-
н456	н457	-
н457	н458	-
н458	н459	-
н459	н460	-
н460	н461	-
н461	н462	-
н462	н463	-
н463	н464	-
н464	н465	-
н465	н466	-
н466	н467	-
н467	н468	-
н468	н469	-

Текстовое описание местоположения границ населенных пунктов, территориальных зон, особо охраняемых природных территорий, зон с особыми условиями использования территорий

Прохождение границы		Описание прохождения границы
от точки	до точки	

1	2	3
н469	н470	-
н470	н456	-
н471	н472	-
н472	н473	-
н473	н474	-
н474	н475	-
н475	н476	-
н476	н477	-
н477	н478	-
н478	н479	-
н479	н480	-
н480	н481	-
н481	н482	-
н482	н483	-
н483	н471	-
н484	н485	-
н485	н486	-
н486	н487	-
н487	н488	-
н488	н489	-
н489	н490	-
н490	н491	-
н491	н492	-
н492	н493	-
н493	н494	-
н494	н495	-
н495	н496	-
н496	н497	-
н497	н498	-
н498	н499	-
н499	н500	-
н500	н501	-
н501	н502	-
н502	н503	-
н503	н504	-
н504	н505	-

Текстовое описание местоположения границ населенных пунктов, территориальных зон, особо охраняемых природных территорий, зон с особыми условиями использования территорий

Прохождение границы		Описание прохождения границы
от точки	до точки	

1	2	3
н505	н506	-
н506	н507	-
н507	н508	-
н508	н509	-
н509	н510	-
н510	н511	-
н511	н512	-
н512	н513	-
н513	н514	-
н514	н515	-
н515	н516	-
н516	н517	-
н517	н518	-
н518	н519	-
н519	н520	-
н520	н521	-
н521	н522	-
н522	н523	-
н523	н524	-
н524	н525	-
н525	н526	-
н526	н527	-
н527	н528	-
н528	н529	-
н529	н530	-
н530	н531	-
н531	н532	-
н532	н484	-
н533	н534	-
н534	н535	-
н535	н536	-
н536	н537	-
н537	н538	-
н538	н539	-
н539	н540	-
н540	н541	-

Текстовое описание местоположения границ населенных пунктов, территориальных зон, особо охраняемых природных территорий, зон с особыми условиями использования территорий

Прохождение границы		Описание прохождения границы
от точки	до точки	

1	2	3
н541	н542	-
н542	н543	-
н543	н544	-
н544	н545	-
н545	н546	-
н546	н547	-
н547	н548	-
н548	н549	-
н549	н550	-
н550	н551	-
н551	н552	-
н552	н553	-
н553	н554	-
н554	н555	-
н555	н556	-
н556	н557	-
н557	н558	-
н558	н559	-
н559	н560	-
н560	н561	-
н561	н562	-
н562	н563	-
н563	н564	-
н564	н565	-
н565	н566	-
н566	н567	-
н567	н568	-
н568	н569	-
н569	н570	-
н570	н571	-
н571	н572	-
н572	н573	-
н573	н574	-
н574	н575	-
н575	н576	-
н576	н577	-

Текстовое описание местоположения границ населенных пунктов, территориальных зон, особо охраняемых природных территорий, зон с особыми условиями использования территорий

Прохождение границы		Описание прохождения границы
от точки	до точки	

1	2	3
н577	н578	-
н578	н579	-
н579	н580	-
н580	н581	-
н581	н582	-
н582	н583	-
н583	н533	-
н584	н585	-
н585	н586	-
н586	н587	-
н587	н588	-
н588	н589	-
н589	н590	-
н590	н591	-
н591	н592	-
н592	н593	-
н593	н594	-
н594	н595	-
н595	н596	-
н596	н597	-
н597	н598	-
н598	н599	-
н599	н600	-
н600	н601	-
н601	н602	-
н602	н603	-
н603	н604	-
н604	н605	-
н605	н606	-
н606	н607	-
н607	н608	-
н608	н609	-
н609	н610	-
н610	н611	-
н611	н612	-
н612	н613	-

Текстовое описание местоположения границ населенных пунктов, территориальных зон, особо охраняемых природных территорий, зон с особыми условиями использования территорий

Прохождение границы		Описание прохождения границы
от точки	до точки	

1	2	3
н613	н614	-
н614	н615	-
н615	н616	-
н616	н617	-
н617	н618	-
н618	н619	-
н619	н620	-
н620	н621	-
н621	н622	-
н622	н623	-
н623	н624	-
н624	н625	-
н625	н626	-
н626	н627	-
н627	н628	-
н628	н629	-
н629	н630	-
н630	н631	-
н631	н632	-
н632	н633	-
н633	н634	-
н634	н635	-
н635	н636	-
н636	н637	-
н637	н638	-
н638	н639	-
н639	н640	-
н640	н641	-
н641	н642	-
н642	н643	-
н643	н644	-
н644	н645	-
н645	н646	-
н646	н647	-
н647	н648	-
н648	н649	-

Текстовое описание местоположения границ населенных пунктов, территориальных зон, особо охраняемых природных территорий, зон с особыми условиями использования территорий

Прохождение границы		Описание прохождения границы
от точки	до точки	

1	2	3
н649	н650	-
н650	н651	-
н651	н652	-
н652	н653	-
н653	н584	-
н654	н655	-
н655	н656	-
н656	н657	-
н657	н658	-
н658	н659	-
н659	н660	-
н660	н661	-
н661	н662	-
н662	н663	-
н663	н664	-
н664	н665	-
н665	н666	-
н666	н667	-
н667	н668	-
н668	н669	-
н669	н670	-
н670	н671	-
н671	н672	-
н672	н673	-
н673	н674	-
н674	н675	-
н675	н676	-
н676	н677	-
н677	н678	-
н678	н679	-
н679	н680	-
н680	н681	-
н681	н682	-
н682	н683	-
н683	н684	-
н684	н685	-

Текстовое описание местоположения границ населенных пунктов, территориальных зон, особо охраняемых природных территорий, зон с особыми условиями использования территорий

Прохождение границы		Описание прохождения границы
от точки	до точки	

1	2	3
н685	н686	-
н686	н687	-
н687	н688	-
н688	н689	-
н689	н690	-
н690	н654	-
н691	н692	-
н692	н693	-
н693	н694	-
н694	н695	-
н695	н696	-
н696	н697	-
н697	н698	-
н698	н699	-
н699	н700	-
н700	н701	-
н701	н702	-
н702	н703	-
н703	н704	-
н704	н705	-
н705	н706	-
н706	н707	-
н707	н708	-
н708	н709	-
н709	н710	-
н710	н711	-
н711	н712	-
н712	н713	-
н713	н714	-
н714	н715	-
н715	н716	-
н716	н717	-
н717	н718	-
н718	н719	-
н719	н720	-
н720	н721	-

Текстовое описание местоположения границ населенных пунктов, территориальных зон, особо охраняемых природных территорий, зон с особыми условиями использования территорий

Прохождение границы		Описание прохождения границы
от точки	до точки	

1	2	3
н721	н722	-
н722	н723	-
н723	н724	-
н724	н725	-
н725	н726	-
н726	н727	-
н727	н728	-
н728	н729	-
н729	н730	-
н730	н731	-
н731	н732	-
н732	н733	-
н733	н734	-
н734	н735	-
н735	н736	-
н736	н737	-
н737	н738	-
н738	н739	-
н739	н740	-
н740	н741	-
н741	н742	-
н742	н743	-
н743	н744	-
н744	н745	-
н745	н746	-
н746	н747	-
н747	н748	-
н748	н749	-
н749	н750	-
н750	н751	-
н751	н752	-
н752	н753	-
н753	н754	-
н754	н755	-
н755	н756	-
н756	н757	-

Текстовое описание местоположения границ населенных пунктов, территориальных зон, особо охраняемых природных территорий, зон с особыми условиями использования территорий

Прохождение границы		Описание прохождения границы
от точки	до точки	

1	2	3
н757	н758	-
н758	н759	-
н759	н760	-
н760	н761	-
н761	н762	-
н762	н763	-
н763	н764	-
н764	н765	-
н765	н766	-
н766	н767	-
н767	н768	-
н768	н769	-
н769	н770	-
н770	н771	-
н771	н772	-
н772	н773	-
н773	н774	-
н774	н775	-
н775	н776	-
н776	н777	-
н777	н778	-
н778	н779	-
н779	н780	-
н780	н781	-
н781	н782	-
н782	н783	-
н783	н784	-
н784	н785	-
н785	н786	-
н786	н787	-
н787	н788	-
н788	н789	-
н789	н790	-
н790	н791	-
н791	н792	-
н792	н793	-

Текстовое описание местоположения границ населенных пунктов, территориальных зон, особо охраняемых природных территорий, зон с особыми условиями использования территорий

Прохождение границы		Описание прохождения границы
от точки	до точки	

1	2	3
н793	н794	-
н794	н795	-
н795	н796	-
н796	н797	-
н797	н798	-
н798	н799	-
н799	н800	-
н800	н801	-
н801	н802	-
н802	н803	-
н803	н804	-
н804	н805	-
н805	н806	-
н806	н807	-
н807	н808	-
н808	н809	-
н809	н810	-
н810	н811	-
н811	н812	-
н812	н813	-
н813	н814	-
н814	н815	-
н815	н816	-
н816	н817	-
н817	н818	-
н818	н691	-
н819	н820	-
н820	н821	-
н821	н822	-
н822	н823	-
н823	н824	-
н824	н825	-
н825	н826	-
н826	н827	-
н827	н828	-
н828	н829	-

Текстовое описание местоположения границ населенных пунктов, территориальных зон, особо охраняемых природных территорий, зон с особыми условиями использования территорий

Прохождение границы		Описание прохождения границы
от точки	до точки	

1	2	3
н829	н830	-
н830	н831	-
н831	н832	-
н832	н833	-
н833	н819	-
н834	н835	-
н835	н836	-
н836	н837	-
н837	н834	-
н838	н839	-
н839	н840	-
н840	н841	-
н841	н842	-
н842	н843	-
н843	н844	-
н844	н845	-
н845	н846	-
н846	н847	-
н847	н848	-
н848	н849	-
н849	н850	-
н850	н851	-
н851	н852	-
н852	н853	-
н853	н838	-

--

ОПИСАНИЕ МЕСТОПОЛОЖЕНИЯ ГРАНИЦ

Территориальная зона озеленения специального назначения Д2

(наименование объекта, местоположение границ которого описано (далее - объект))

Раздел 1

Сведения об объекте

№ п/п	Характеристики объекта	Описание характеристик
1	2	3
1.	Местоположение объекта	Челябинская область, район Сосновский, поселок Западный
2.	Площадь объекта +/- величина погрешности определения площади (Р +/- Дельта Р)	216160 +/- 163 м ²
3.	Иные характеристики объекта	<p>Основные виды разрешенного использования:</p> <ul style="list-style-type: none">- код 3.1.1 – предоставление коммунальных услуг: размещение зданий и сооружений, обеспечивающих поставку воды, тепла, электричества, газа, отвод канализационных стоков, очистку и уборку объектов недвижимости (котельных, водозаборов, очистных сооружений, насосных станций, водопроводов, линий электропередач, трансформаторных подстанций, газопроводов, линий связи, телефонных станций, канализаций, стоянок, гаражей и мастерских для обслуживания уборочной и аварийной техники, сооружений, необходимых для сбора и плавки снега);- код 12.0 – земельные участки (территории) общего пользования: земельные участки общего пользования, содержание данного вида разрешенного использования включает в себя содержание видов разрешенного использования с кодами 12.0.1 - 12.0.2. <p>Условно разрешенные виды использования:</p> <ul style="list-style-type: none">- код 4.9.1 – объекты придорожного сервиса: размещение зданий и сооружений дорожного сервиса, содержание данного вида разрешенного использования включает в себя содержание видов разрешенного использования с кодами 4.9.1.1 - 4.9.1.4;- код 6.8 – связь: размещение объектов связи, радиовещания, телевидения, включая воздушные радиорелейные, надземные и подземные кабельные линии связи, линии радиофикации, антенные поля, усилительные пункты на кабельных линиях связи, инфраструктуру спутниковой связи и телерадиовещания, за исключением объектов связи, размещение которых предусмотрено содержанием видов разрешенного использования с кодами 3.1.1, 3.2.3;

		<p>- код 8.3 – обеспечение внутреннего правопорядка: размещение объектов капитального строительства, необходимых для подготовки и поддержания в готовности органов внутренних дел, Росгвардии и спасательных служб, в которых существует военизированная служба; размещение объектов гражданской обороны, за исключением объектов гражданской обороны, являющихся частями производственных зданий.</p> <p>Вспомогательные виды разрешенного использования не установлены.</p>
--	--	---

--

Раздел 2
Сведения о местоположении границ объекта

1. Система координат МСК-74					
2. Сведения о характерных точках границ объекта					
Обозначение характерных точек границ	Координаты, м		Метод определения координат характерной точки	Средняя квадратическая погрешность положения характерной точки (Mt), м	Описание обозначения точки на местности (при наличии)
	X	Y			
1	2	3	4	5	6
н1	616596.00	2304992.93	Аналитический метод	0.1	-
н2	616589.56	2305183.42	Аналитический метод	0.1	-
н3	616692.03	2305056.83	Аналитический метод	0.1	-
н4	616843.23	2305097.68	Аналитический метод	0.1	-
н5	616967.99	2305136.67	Аналитический метод	0.1	-
н6	617069.44	2305168.92	Аналитический метод	0.1	-
н7	617047.12	2305197.82	Аналитический метод	0.1	-
н8	617025.19	2305218.70	Аналитический метод	0.1	-
н9	616998.02	2305232.06	Аналитический метод	0.1	-
н10	616968.10	2305236.67	Аналитический метод	0.1	-
н11	616938.16	2305232.12	Аналитический метод	0.1	-
н12	616815.26	2305193.71	Аналитический метод	0.1	-
н13	616728.80	2305170.34	Аналитический метод	0.1	-
н14	616667.29	2305246.34	Аналитический метод	0.1	-
н15	616644.23	2305267.15	Аналитический метод	0.1	-
н16	616615.91	2305279.89	Аналитический метод	0.1	-
н17	616585.04	2305283.32	Аналитический метод	0.1	-
н18	616554.60	2305277.11	Аналитический метод	0.1	-
н19	616527.54	2305261.87	Аналитический метод	0.1	-
н20	616506.46	2305239.05	Аналитический метод	0.1	-
н21	616493.40	2305210.87	Аналитический метод	0.1	-
н22	616489.62	2305180.04	Аналитический метод	0.1	-

2. Сведения о характерных точках границ объекта					
Обозначение характерных точек границ	Координаты, м		Метод определения координат	Средняя квадратическая погрешность	Описание обозначения точки на

	X	Y	характерной точки	положения характерной точки (Mt), м	местности (при наличии)
1	2	3	4	5	6
н23	616498.03	2304931.21	Аналитический метод	0.1	-
н24	616465.62	2304918.73	Аналитический метод	0.1	-
н25	616514.97	2304909.74	Аналитический метод	0.1	-
н26	616535.15	2304919.34	Аналитический метод	0.1	-
н27	616536.61	2304935.45	Аналитический метод	0.1	-
н28	616538.05	2304972.94	Аналитический метод	0.1	-
н29	616540.79	2304989.51	Аналитический метод	0.1	-
н30	616559.49	2304996.21	Аналитический метод	0.1	-
н1	616596.00	2304992.93	Аналитический метод	0.1	-
н31	616260.56	2304765.41	Аналитический метод	0.1	-
н32	616226.33	2304789.46	Аналитический метод	0.1	-
н33	616209.28	2304779.95	Аналитический метод	0.1	-
н34	616209.79	2304788.43	Аналитический метод	0.1	-
н35	616211.05	2304809.45	Аналитический метод	0.1	-
н36	616213.48	2304850.25	Аналитический метод	0.1	-
н37	616224.55	2304849.25	Аналитический метод	0.1	-
н38	616250.36	2304843.38	Аналитический метод	0.1	-
н39	616273.73	2304830.94	Аналитический метод	0.1	-
н40	616293.02	2304812.80	Аналитический метод	0.1	-
н41	616306.87	2304790.24	Аналитический метод	0.1	-
н31	616260.56	2304765.41	Аналитический метод	0.1	-
н42	615434.36	2313109.79	Аналитический метод	0.1	-
н43	615330.34	2313197.68	Аналитический метод	0.1	-
н44	615532.90	2313129.29	Аналитический метод	0.1	-
н45	615638.95	2313326.74	Аналитический метод	0.1	-
н46	615575.50	2313396.13	Аналитический метод	0.1	-

2. Сведения о характерных точках границ объекта				
Обозначение характерных точек границ	Координаты, м	Метод определения координат	Средняя квадратическая погрешность	Описание обозначения точки на

	X	Y	характерной точки	положения характерной точки (Mt), м	местности (при наличии)
1	2	3	4	5	6
н47	615560.39	2313412.81	Аналитический метод	0.1	-
н48	615554.13	2313434.43	Аналитический метод	0.1	-
н49	615557.98	2313456.61	Аналитический метод	0.1	-
н50	615570.89	2313487.22	Аналитический метод	0.1	-
н51	615573.23	2313492.78	Аналитический метод	0.1	-
н52	615580.93	2313506.18	Аналитический метод	0.1	-
н53	615557.68	2313519.99	Аналитический метод	0.1	-
н54	615533.77	2313534.19	Аналитический метод	0.1	-
н55	615520.65	2313545.46	Аналитический метод	0.1	-
н56	615512.16	2313560.52	Аналитический метод	0.1	-
н57	615509.30	2313577.58	Аналитический метод	0.1	-
н58	615512.43	2313594.58	Аналитический метод	0.1	-
н59	615531.24	2313645.27	Аналитический метод	0.1	-
н60	615447.89	2313654.03	Аналитический метод	0.1	-
н61	615440.97	2313634.30	Аналитический метод	0.1	-
н62	615431.98	2313618.56	Аналитический метод	0.1	-
н63	615417.96	2313607.07	Аналитический метод	0.1	-
н64	615400.78	2313601.33	Аналитический метод	0.1	-
н65	615382.67	2313602.09	Аналитический метод	0.1	-
н66	615393.79	2313650.84	Аналитический метод	0.1	-
н67	615412.31	2313703.66	Аналитический метод	0.1	-
н68	615423.67	2313706.85	Аналитический метод	0.1	-
н69	615426.32	2313706.57	Аналитический метод	0.1	-
н70	615600.54	2313688.26	Аналитический метод	0.1	-
н71	615559.30	2313577.18	Аналитический метод	0.1	-
н72	615583.21	2313562.98	Аналитический метод	0.1	-

2. Сведения о характерных точках границ объекта				
Обозначение характерных точек границ	Координаты, м	Метод определения координат	Средняя квадратическая погрешность	Описание обозначения точки на

	X	Y	характерной точки	положения характерной точки (Mt), м	местности (при наличии)
1	2	3	4	5	6
н73	615648.81	2313524.02	Аналитический метод	0.1	-
н74	615618.12	2313470.54	Аналитический метод	0.1	-
н75	615616.96	2313467.79	Аналитический метод	0.1	-
н76	615604.05	2313437.18	Аналитический метод	0.1	-
н77	615652.31	2313429.71	Аналитический метод	0.1	-
н78	615665.41	2313425.16	Аналитический метод	0.1	-
н79	615670.72	2313412.75	Аналитический метод	0.1	-
н80	615661.22	2313377.16	Аналитический метод	0.1	-
н81	615669.04	2313366.67	Аналитический метод	0.1	-
н82	615693.63	2313357.37	Аналитический метод	0.1	-
н83	615713.58	2313337.33	Аналитический метод	0.1	-
н84	615711.95	2313309.69	Аналитический метод	0.1	-
н85	615704.43	2313293.67	Аналитический метод	0.1	-
н86	615682.61	2313265.20	Аналитический метод	0.1	-
н87	615677.93	2313259.09	Аналитический метод	0.1	-
н88	615676.36	2313246.81	Аналитический метод	0.1	-
н89	615701.11	2313186.14	Аналитический метод	0.1	-
н90	615695.32	2313180.01	Аналитический метод	0.1	-
н91	615653.13	2313203.86	Аналитический метод	0.1	-
н92	615635.78	2313212.08	Аналитический метод	0.1	-
н93	615604.16	2313138.72	Аналитический метод	0.1	-
н94	615550.25	2313070.66	Аналитический метод	0.1	-
н42	615434.36	2313109.79	Аналитический метод	0.1	-
н95	613354.10	2314283.41	Аналитический метод	0.1	-
н96	613300.28	2314302.17	Аналитический метод	0.1	-
н97	613306.59	2314311.84	Аналитический метод	0.1	-

2. Сведения о характерных точках границ объекта				
Обозначение характерных точек границ	Координаты, м	Метод определения координат	Средняя квадратическая погрешность	Описание обозначения точки на

	X	Y	характерной точки	положения характерной точки (Mt), м	местности (при наличии)
1	2	3	4	5	6
н98	613306.69	2314313.02	Аналитический метод	0.1	-
н99	613300.97	2314325.41	Аналитический метод	0.1	-
н100	613295.17	2314326.86	Аналитический метод	0.1	-
н101	613286.39	2314314.65	Аналитический метод	0.1	-
н102	613286.24	2314313.45	Аналитический метод	0.1	-
н103	613289.78	2314305.89	Аналитический метод	0.1	-
н104	613256.41	2314317.44	Аналитический метод	0.1	-
н105	613257.39	2314330.34	Аналитический метод	0.1	-
н106	613258.60	2314346.28	Аналитический метод	0.1	-
н107	613258.93	2314350.70	Аналитический метод	0.1	-
н108	613271.71	2314360.96	Аналитический метод	0.1	-
н109	613279.16	2314372.07	Аналитический метод	0.1	-
н110	613282.44	2314380.59	Аналитический метод	0.1	-
н111	613284.01	2314388.23	Аналитический метод	0.1	-
н112	613289.85	2314451.82	Аналитический метод	0.1	-
н113	613287.80	2314475.50	Аналитический метод	0.1	-
н114	613282.57	2314485.58	Аналитический метод	0.1	-
н115	613277.35	2314493.97	Аналитический метод	0.1	-
н116	613273.04	2314500.68	Аналитический метод	0.1	-
н117	613270.45	2314502.56	Аналитический метод	0.1	-
н118	613279.24	2314618.44	Аналитический метод	0.1	-
н119	613288.07	2314652.60	Аналитический метод	0.1	-
н120	613308.22	2314681.56	Аналитический метод	0.1	-
н121	613384.61	2314758.00	Аналитический метод	0.1	-
н122	613400.53	2314698.30	Аналитический метод	0.1	-
н123	613396.16	2314698.07	Аналитический метод	0.1	-

2. Сведения о характерных точках границ объекта

Обозначение характерных точек границ	Координаты, м	Метод определения координат	Средняя квадратическая погрешность	Описание обозначения точки на
---	----------------------	------------------------------------	---	--------------------------------------

	X	Y	характерной точки	положения характерной точки (Mt), м	местности (при наличии)
1	2	3	4	5	6
н124	613389.14	2314696.79	Аналитический метод	0.1	-
н125	613386.08	2314693.16	Аналитический метод	0.1	-
н126	613385.43	2314688.49	Аналитический метод	0.1	-
н127	613386.16	2314683.18	Аналитический метод	0.1	-
н128	613390.07	2314673.95	Аналитический метод	0.1	-
н129	613394.11	2314668.09	Аналитический метод	0.1	-
н130	613398.82	2314662.34	Аналитический метод	0.1	-
н131	613400.06	2314661.75	Аналитический метод	0.1	-
н132	613406.90	2314660.98	Аналитический метод	0.1	-
н133	613426.21	2314544.14	Аналитический метод	0.1	-
н134	613424.05	2314544.31	Аналитический метод	0.1	-
н135	613374.19	2314548.09	Аналитический метод	0.1	-
н136	613371.92	2314518.18	Аналитический метод	0.1	-
н137	613369.65	2314488.27	Аналитический метод	0.1	-
н138	613367.37	2314458.36	Аналитический метод	0.1	-
н139	613365.11	2314428.45	Аналитический метод	0.1	-
н140	613362.84	2314398.54	Аналитический метод	0.1	-
н141	613360.58	2314368.63	Аналитический метод	0.1	-
н142	613359.36	2314352.68	Аналитический метод	0.1	-
н143	613357.10	2314322.77	Аналитический метод	0.1	-
н144	613356.04	2314308.80	Аналитический метод	0.1	-
н145	613354.83	2314292.86	Аналитический метод	0.1	-
н95	613354.10	2314283.41	Аналитический метод	0.1	-
н146	612630.92	2314509.87	Аналитический метод	0.1	-
н147	612590.39	2314516.36	Аналитический метод	0.1	-
н148	612556.02	2314515.99	Аналитический метод	0.1	-

2. Сведения о характерных точках границ объекта				
Обозначение характерных точек границ	Координаты, м	Метод определения координат	Средняя квадратическая погрешность	Описание обозначения точки на

	X	Y	характерной точки	положения характерной точки (Mt), м	местности (при наличии)
1	2	3	4	5	6
н149	612515.19	2314522.72	Аналитический метод	0.1	-
н150	612501.35	2314555.01	Аналитический метод	0.1	-
н151	612535.06	2314544.09	Аналитический метод	0.1	-
н152	612537.51	2314563.24	Аналитический метод	0.1	-
н153	612549.33	2314561.73	Аналитический метод	0.1	-
н154	612634.36	2314551.89	Аналитический метод	0.1	-
н155	612640.56	2314551.16	Аналитический метод	0.1	-
н156	612638.48	2314532.55	Аналитический метод	0.1	-
н157	612635.89	2314509.32	Аналитический метод	0.1	-
н146	612630.92	2314509.87	Аналитический метод	0.1	-
н158	613767.84	2314888.12	Аналитический метод	0.1	-
н159	613782.83	2314895.18	Аналитический метод	0.1	-
н160	613786.27	2314891.00	Аналитический метод	0.1	-
н161	613792.24	2314888.54	Аналитический метод	0.1	-
н162	613799.89	2314886.97	Аналитический метод	0.1	-
н163	613809.18	2314888.80	Аналитический метод	0.1	-
н164	613816.78	2314889.77	Аналитический метод	0.1	-
н165	613823.50	2314893.23	Аналитический метод	0.1	-
н166	613839.53	2314896.86	Аналитический метод	0.1	-
н167	613840.61	2314881.65	Аналитический метод	0.1	-
н168	613850.52	2314841.15	Аналитический метод	0.1	-
н169	613845.45	2314839.38	Аналитический метод	0.1	-
н170	613840.40	2314837.61	Аналитический метод	0.1	-
н171	613831.97	2314835.80	Аналитический метод	0.1	-
н172	613818.44	2314834.74	Аналитический метод	0.1	-
н173	613809.97	2314835.47	Аналитический метод	0.1	-

2. Сведения о характерных точках границ объекта				
Обозначение характерных точек границ	Координаты, м	Метод определения координат	Средняя квадратическая погрешность	Описание обозначения точки на

	X	Y	характерной точки	положения характерной точки (Mt), м	местности (при наличии)
1	2	3	4	5	6
н174	613799.87	2314831.07	Аналитический метод	0.1	-
н175	613800.76	2314827.72	Аналитический метод	0.1	-
н176	613804.20	2314823.52	Аналитический метод	0.1	-
н177	613808.53	2314817.67	Аналитический метод	0.1	-
н178	613798.65	2314813.58	Аналитический метод	0.1	-
н158	613767.84	2314888.12	Аналитический метод	0.1	-
н179	616698.06	2302863.34	Аналитический метод	0.1	-
н180	616708.55	2302878.86	Аналитический метод	0.1	-
н181	616720.09	2302881.07	Аналитический метод	0.1	-
н182	616783.96	2302907.25	Аналитический метод	0.1	-
н183	616755.26	2302977.26	Аналитический метод	0.1	-
н184	616699.55	2303113.18	Аналитический метод	0.1	-
н185	616592.56	2303250.65	Аналитический метод	0.1	-
н186	616587.10	2303250.79	Аналитический метод	0.1	-
н187	616584.86	2303267.21	Аналитический метод	0.1	-
н188	616589.43	2303291.84	Аналитический метод	0.1	-
н189	616606.40	2303265.28	Аналитический метод	0.1	-
н190	616717.01	2303123.29	Аналитический метод	0.1	-
н191	616815.74	2302882.45	Аналитический метод	0.1	-
н192	616730.11	2302847.35	Аналитический метод	0.1	-
н193	616698.69	2302841.34	Аналитический метод	0.1	-
н194	616680.63	2302841.16	Аналитический метод	0.1	-
н194	616680.63	2302841.16	Аналитический метод	0.1	-
н179	616698.06	2302863.34	Аналитический метод	0.1	-
н195	616177.64	2303236.64	Аналитический метод	0.1	-
н196	616193.09	2303244.15	Аналитический метод	0.1	-

2. Сведения о характерных точках границ объекта				
Обозначение характерных точек границ	Координаты, м	Метод определения координат	Средняя квадратическая погрешность	Описание обозначения точки на

	X	Y	характерной точки	положения характерной точки (Mt), м	местности (при наличии)
1	2	3	4	5	6
н197	616232.80	2303263.44	Аналитический метод	0.1	-
н198	616272.29	2303282.62	Аналитический метод	0.1	-
н199	616281.20	2303286.95	Аналитический метод	0.1	-
н200	616324.95	2303308.21	Аналитический метод	0.1	-
н201	616366.04	2303306.03	Аналитический метод	0.1	-
н202	616378.07	2303305.39	Аналитический метод	0.1	-
н203	616427.82	2303304.30	Аналитический метод	0.1	-
н204	616455.46	2303303.71	Аналитический метод	0.1	-
н205	616483.03	2303302.78	Аналитический метод	0.1	-
н206	616495.03	2303303.07	Аналитический метод	0.1	-
н207	616498.39	2303303.00	Аналитический метод	0.1	-
н208	616538.27	2303302.01	Аналитический метод	0.1	-
н209	616585.13	2303300.85	Аналитический метод	0.1	-
н188	616589.43	2303291.84	Аналитический метод	0.1	-
н210	616499.03	2303294.82	Аналитический метод	0.1	-
н211	616324.51	2303300.29	Аналитический метод	0.1	-
н212	616323.20	2303280.34	Аналитический метод	0.1	-
н213	616301.30	2303273.24	Аналитический метод	0.1	-
н214	616268.50	2303258.36	Аналитический метод	0.1	-
н215	616190.35	2303218.24	Аналитический метод	0.1	-
н216	616177.77	2303212.44	Аналитический метод	0.1	-
н195	616177.64	2303236.64	Аналитический метод	0.1	-

3. Сведения о характерных точках части (частей) границы объекта				
Обозначение характерных точек части границы	Координаты, м	Метод определения координат	Средняя квадратическая погрешность	Описание обозначения точки на

	X	Y	характерной точки	положения характерной точки (Mt), м	местности (при наличии)
1	2	3	4	5	6
-	-	-	-	-	-

Раздел 3

Сведения о местоположении измененных (уточненных) границ объекта

1. Система координат -							
2. Сведения о характерных точках границ объекта							
Обозначение характерных точек границ	Существующие координаты, м		Измененные (уточненные) координаты, м		Метод определения координат характерной точки	Средняя квадратическая погрешность положения характерной точки (Mt), м	Описание обозначения точки на местности (при наличии)
	X	Y	X	Y			
1	2	3	4	5	6	7	8
-	-	-	-	-	-	-	
3. Сведения о характерных точках части (частей) границы объекта							
Обозначение характерных точек части границы	Существующие координаты, м		Измененные (уточненные) координаты, м		Метод определения координат характерной точки	Средняя квадратическая погрешность положения характерной точки (Mt), м	Описание обозначения точки на местности (при наличии)
	X	Y	X	Y			
1	2	3	4	5	6	7	8
-	-	-	-	-	-	-	

**Текстовое описание местоположения границ
населенных пунктов, территориальных зон, особо охраняемых природных
территорий, зон с особыми условиями использования территорий**

Прохождение границы		Описание прохождения границы
от точки	до точки	
1	2	3
н1	н2	-
н2	н3	-
н3	н4	-
н4	н5	-
н5	н6	-
н6	н7	-
н7	н8	-
н8	н9	-
н9	н10	-
н10	н11	-
н11	н12	-
н12	н13	-
н13	н14	-
н14	н15	-
н15	н16	-
н16	н17	-
н17	н18	-
н18	н19	-
н19	н20	-
н20	н21	-
н21	н22	-
н22	н23	-
н23	н24	-
н24	н25	-
н25	н26	-
н26	н27	-
н27	н28	-
н28	н29	-
н29	н30	-
н30	н1	-
н31	н32	-
н32	н33	-
н33	н34	-
н34	н35	-
н35	н36	-
н36	н37	-

**Текстовое описание местоположения границ
населенных пунктов, территориальных зон, особо охраняемых природных
территорий, зон с особыми условиями использования территорий**

Прохождение границы		Описание прохождения границы
от точки	до точки	
1	2	3
н37	н38	-
н38	н39	-
н39	н40	-
н40	н41	-
н41	н31	-
н42	н43	-
н43	н44	-
н44	н45	-
н45	н46	-
н46	н47	-
н47	н48	-
н48	н49	-
н49	н50	-
н50	н51	-
н51	н52	-
н52	н53	-
н53	н54	-
н54	н55	-
н55	н56	-
н56	н57	-
н57	н58	-
н58	н59	-
н59	н60	-
н60	н61	-
н61	н62	-
н62	н63	-
н63	н64	-
н64	н65	-
н65	н66	-
н66	н67	-
н67	н68	-
н68	н69	-
н69	н70	-
н70	н71	-
н71	н72	-
н72	н73	-

**Текстовое описание местоположения границ
населенных пунктов, территориальных зон, особо охраняемых природных
территорий, зон с особыми условиями использования территорий**

Прохождение границы		Описание прохождения границы
от точки	до точки	
1	2	3
н73	н74	-
н74	н75	-
н75	н76	-
н76	н77	-
н77	н78	-
н78	н79	-
н79	н80	-
н80	н81	-
н81	н82	-
н82	н83	-
н83	н84	-
н84	н85	-
н85	н86	-
н86	н87	-
н87	н88	-
н88	н89	-
н89	н90	-
н90	н91	-
н91	н92	-
н92	н93	-
н93	н94	-
н94	н42	-
н95	н96	-
н96	н97	-
н97	н98	-
н98	н99	-
н99	н100	-
н100	н101	-
н101	н102	-
н102	н103	-
н103	н104	-
н104	н105	-
н105	н106	-
н106	н107	-
н107	н108	-
н108	н109	-

**Текстовое описание местоположения границ
населенных пунктов, территориальных зон, особо охраняемых природных
территорий, зон с особыми условиями использования территорий**

Прохождение границы		Описание прохождения границы
от точки	до точки	
1	2	3
н109	н110	-
н110	н111	-
н111	н112	-
н112	н113	-
н113	н114	-
н114	н115	-
н115	н116	-
н116	н117	-
н117	н118	-
н118	н119	-
н119	н120	-
н120	н121	-
н121	н122	-
н122	н123	-
н123	н124	-
н124	н125	-
н125	н126	-
н126	н127	-
н127	н128	-
н128	н129	-
н129	н130	-
н130	н131	-
н131	н132	-
н132	н133	-
н133	н134	-
н134	н135	-
н135	н136	-
н136	н137	-
н137	н138	-
н138	н139	-
н139	н140	-
н140	н141	-
н141	н142	-
н142	н143	-
н143	н144	-
н144	н145	-

**Текстовое описание местоположения границ
населенных пунктов, территориальных зон, особо охраняемых природных
территорий, зон с особыми условиями использования территорий**

Прохождение границы		Описание прохождения границы
от точки	до точки	
1	2	3
н145	н95	-
н146	н147	-
н147	н148	-
н148	н149	-
н149	н150	-
н150	н151	-
н151	н152	-
н152	н153	-
н153	н154	-
н154	н155	-
н155	н156	-
н156	н157	-
н157	н146	-
н158	н159	-
н159	н160	-
н160	н161	-
н161	н162	-
н162	н163	-
н163	н164	-
н164	н165	-
н165	н166	-
н166	н167	-
н167	н168	-
н168	н169	-
н169	н170	-
н170	н171	-
н171	н172	-
н172	н173	-
н173	н174	-
н174	н175	-
н175	н176	-
н176	н177	-
н177	н178	-
н178	н158	-
н179	н180	-
н180	н181	-

**Текстовое описание местоположения границ
населенных пунктов, территориальных зон, особо охраняемых природных
территорий, зон с особыми условиями использования территорий**

Прохождение границы		Описание прохождения границы
от точки	до точки	
1	2	3
н181	н182	-
н182	н183	-
н183	н184	-
н184	н185	-
н185	н186	-
н186	н187	-
н187	н188	-
н188	н189	-
н189	н190	-
н190	н191	-
н191	н192	-
н192	н193	-
н193	н194	-
н194	н194	-
н194	н179	-
н195	н196	-
н196	н197	-
н197	н198	-
н198	н199	-
н199	н200	-
н200	н201	-
н201	н202	-
н202	н203	-
н203	н204	-
н204	н205	-
н205	н206	-
н206	н207	-
н207	н208	-
н208	н209	-
н209	н188	-
н188	н210	-
н210	н211	-
н211	н212	-
н212	н213	-
н213	н214	-
н214	н215	-

**Текстовое описание местоположения границ
населенных пунктов, территориальных зон, особо охраняемых природных
территорий, зон с особыми условиями использования территорий**

Прохождение границы		Описание прохождения границы
от точки	до точки	
1	2	3
н215	н216	-
н216	н195	-

ОПИСАНИЕ МЕСТОПОЛОЖЕНИЯ ГРАНИЦ
Территориальная зона специального назначения ДЗ

(наименование объекта, местоположение границ которого описано (далее - объект))

Раздел 1

Сведения об объекте

№ п/п	Характеристики объекта	Описание характеристик
1	2	3
1.	Местоположение объекта	Челябинская область, район Сосновский
2.	Площадь объекта +/- величина погрешности определения площади (Р +/- Дельта Р)	862290 +/- 325 м ²
3.	Иные характеристики объекта	<p>Основные виды разрешенного использования:</p> <ul style="list-style-type: none">- код 3.1 – коммунальное обслуживание: размещение зданий и сооружений в целях обеспечения физических и юридических лиц коммунальными услугами, содержание данного вида разрешенного использования включает в себя содержание видов разрешенного использования с кодами 3.1.1-3.1.2;- код 6.8 – связь: размещение объектов связи, радиовещания, телевидения, включая воздушные радиорелейные, надземные и подземные кабельные линии связи, линии радиофикации, антенные поля, усилительные пункты на кабельных линиях связи, инфраструктуру спутниковой связи и телерадиовещания, за исключением объектов связи, размещение которых предусмотрено содержанием видов разрешенного использования с кодами 3.1.1, 3.2.3;- код 7.4 – воздушный транспорт: размещение аэродромов, вертолетных площадок (вертодромов), обустройство мест для приводнения и причаливания гидросамолетов, размещение радиотехнического обеспечения полетов и прочих объектов, необходимых для взлета и приземления (приводнения) воздушных судов, размещение аэропортов (аэровокзалов) и иных объектов, необходимых для посадки и высадки пассажиров и их сопровождающего обслуживания и обеспечения их безопасности, а также размещение объектов, необходимых для погрузки, разгрузки и хранения грузов, перемещаемых воздушным путем; размещение объектов, предназначенных для технического обслуживания и ремонта воздушных судов;- код 8.0 – обеспечение обороны и безопасности: размещение объектов капитального строительства, необходимых для подготовки и поддержания в боевой готовности Вооруженных Сил Российской Федерации

		<p>Федерации, других войск, воинских формирований и органов управлений ими (размещение военных организаций, внутренних войск, учреждений и других объектов, дислокация войск и сил флота), проведение воинских учений и других мероприятий, направленных на обеспечение боевой готовности воинских частей; размещение зданий военных училищ, военных институтов, военных университетов, военных академий; размещение объектов, обеспечивающих осуществление таможенной деятельности;</p> <p>- код 8.1 – обеспечение вооруженных сил: размещение объектов капитального строительства, предназначенных для разработки, испытания, производства ремонта или уничтожения вооружения, техники военного назначения и боеприпасов; обустройство земельных участков в качестве испытательных полигонов, мест уничтожения вооружения и захоронения отходов, возникающих в связи с использованием, производством, ремонтом или уничтожением вооружений или боеприпасов; размещение объектов капитального строительства, необходимых для создания и хранения запасов материальных ценностей в государственном и мобилизационном резервах (хранилища, склады и другие объекты); размещение объектов, для обеспечения безопасности которых были созданы закрытые административно-территориальные образования;</p> <p>- код 8.3 – обеспечение внутреннего правопорядка: размещение объектов капитального строительства, необходимых для подготовки и поддержания в готовности органов внутренних дел, Росгвардии и спасательных служб, в которых существует военизированная служба; размещение объектов гражданской обороны, за исключением объектов гражданской обороны, являющихся частями производственных зданий;</p> <p>- код 12.0 – земельные участки (территории) общего пользования: земельные участки общего пользования, содержание данного вида разрешенного использования включает в себя содержание видов разрешенного использования с кодами 12.0.1 - 12.0.2. Условно разрешенные виды использования не установлены. Вспомогательные виды разрешенного использования:</p> <p>- код 4.9 – служебные гаражи: размещение постоянных или временных гаражей, стоянок для хранения служебного автотранспорта, используемого в целях осуществления видов деятельности,</p>
--	--	---

		<p>предусмотренных видами разрешенного использования с кодами 3.0, 4.0, а также для стоянки и хранения транспортных средств общего пользования, в том числе в депо;</p> <p>- код 6.9 – склады: размещение сооружений, имеющих назначение по временному хранению, распределению и перевалке грузов (за исключением хранения стратегических запасов), не являющихся частями производственных комплексов, на которых был создан груз: промышленные базы, склады, погрузочные терминалы и доки, нефтехранилища и нефтеналивные станции, газовые хранилища и обслуживающие их газоконденсатные и газоперекачивающие станции, элеваторы и продовольственные склады, за исключением железнодорожных перевалочных складов;</p> <p>- код 6.9.1 – складские площадки: временное хранение, распределение и перевалка грузов (за исключением хранения стратегических запасов) на открытом воздухе.</p>

Раздел 2

Сведения о местоположении границ объекта

1. Система координат МСК-74

2. Сведения о характерных точках границ объекта

Обозначение характерных точек границ	Координаты, м		Метод определения координат характерной точки	Средняя квадратическая погрешность положения характерной точки (Mt), м	Описание обозначения точки на местности (при наличии)
	X	Y			
1	2	3	4	5	6
н1	610736.23	2312570.58	Аналитический метод	0.1	-
н2	610764.77	2313069.92	Аналитический метод	0.1	-
н3	610770.74	2313174.40	Аналитический метод	0.1	-
н4	610721.02	2313175.93	Аналитический метод	0.1	-
н5	610439.27	2313184.84	Аналитический метод	0.1	-
н6	610439.51	2313184.36	Аналитический метод	0.1	-
н7	610337.24	2313188.06	Аналитический метод	0.1	-
н8	610337.24	2313188.07	Аналитический метод	0.1	-
н9	610263.56	2313190.31	Аналитический метод	0.1	-
н10	610235.62	2313190.75	Аналитический метод	0.1	-
н11	610221.20	2313191.39	Аналитический метод	0.1	-
н12	610073.97	2313200.16	Аналитический метод	0.1	-
н13	610025.59	2313207.91	Аналитический метод	0.1	-
н14	609955.25	2313211.95	Аналитический метод	0.1	-
н15	609932.39	2313212.45	Аналитический метод	0.1	-
н16	609878.91	2313221.83	Аналитический метод	0.1	-
н17	609862.85	2313219.89	Аналитический метод	0.1	-
н18	609850.21	2313216.31	Аналитический метод	0.1	-

н19	609761.23	2313163.35	Аналитический метод	0.1	-
н20	609676.44	2313114.69	Аналитический метод	0.1	-
н21	609629.37	2313091.12	Аналитический метод	0.1	-
н22	609614.30	2313079.04	Аналитический метод	0.1	-

2. Сведения о характерных точках границ объекта					
Обозначение характерных точек границ	Координаты, м		Метод определения координат характерной точки	Средняя квадратическая погрешность положения характерной точки (Mt), м	Описание обозначения точки на местности (при наличии)
	X	Y			
1	2	3	4	5	6
н23	609642.56	2312943.98	Аналитический метод	0.1	-
н24	609811.16	2312420.28	Аналитический метод	0.1	-
н25	609862.38	2312419.68	Аналитический метод	0.1	-
н26	609902.10	2312415.52	Аналитический метод	0.1	-
н27	610085.40	2312396.33	Аналитический метод	0.1	-
н28	610094.87	2312392.95	Аналитический метод	0.1	-
н29	610129.46	2312388.93	Аналитический метод	0.1	-
н30	610176.89	2312383.43	Аналитический метод	0.1	-
н31	610269.52	2312374.72	Аналитический метод	0.1	-
н32	610295.30	2312370.38	Аналитический метод	0.1	-
н33	610310.41	2312370.37	Аналитический метод	0.1	-
н34	610366.04	2312382.61	Аналитический метод	0.1	-
н35	610433.40	2312400.24	Аналитический метод	0.1	-
н36	610499.04	2312412.47	Аналитический метод	0.1	-
н37	610523.65	2312419.49	Аналитический метод	0.1	-
н38	610531.40	2312420.25	Аналитический метод	0.1	-
н39	610536.26	2312426.03	Аналитический метод	0.1	-
н40	610660.61	2312518.04	Аналитический метод	0.1	-
н41	610705.59	2312549.29	Аналитический метод	0.1	-
н1	610736.23	2312570.58	Аналитический метод	0.1	-
н42	610994.77	2312312.95	Аналитический метод	0.1	-

н43	610989.38	2312318.79	Аналитический метод	0.1	-
н44	611104.86	2312400.25	Аналитический метод	0.1	-
н45	611125.62	2312378.73	Аналитический метод	0.1	-
н46	611206.08	2312293.23	Аналитический метод	0.1	-
н47	611365.52	2312123.80	Аналитический метод	0.1	-

2. Сведения о характерных точках границ объекта

Обозначение характерных точек границ	Координаты, м		Метод определения координат характерной точки	Средняя квадратическая погрешность положения характерной точки (Mt), м	Описание обозначения точки на местности (при наличии)
	X	Y			
1	2	3	4	5	6
н48	611258.94	2312024.24	Аналитический метод	0.1	-
н42	610994.77	2312312.95	Аналитический метод	0.1	-

3. Сведения о характерных точках части (частей) границы объекта

Обозначение характерных точек части границы	Координаты, м		Метод определения координат характерной точки	Средняя квадратическая погрешность положения характерной точки (Mt), м	Описание обозначения точки на местности (при наличии)
	X	Y			
1	2	3	4	5	6
-	-	-	-	-	-

--

Раздел 3

Сведения о местоположении измененных (уточненных) границ объекта

1. Система координат -

2. Сведения о характерных точках границ объекта

Обозначение характерных точек границ	Существующие координаты, м		Измененные (уточненные) координаты, м		Метод определения координат характерной точки	Средняя квадратическая погрешность положения характерной точки (Mt), м	Описание обозначения точки на местности (при наличии)
	X	Y	X	Y			
1	2	3	4	5	6	7	8
-	-	-	-	-	-	-	

3. Сведения о характерных точках части (частей) границы объекта

Обозначение характерных точек части границы	Существующие координаты, м		Измененные (уточненные) координаты, м		Метод определения координат характерной точки	Средняя квадратическая погрешность положения характерной точки (Mt), м	Описание обозначения точки на местности (при наличии)
	X	Y	X	Y			
1	2	3	4	5	6	7	8
-	-	-	-	-	-	-	

--

--


Текстовое описание местоположения границ населенных пунктов, территориальных зон, особо охраняемых природных территорий, зон с особыми условиями использования территорий

Прохождение границы		Описание прохождения границы
от точки	до точки	
1	2	3
н1	н2	-
н2	н3	-
н3	н4	-
н4	н5	-
н5	н6	-
н6	н7	-
н7	н8	-
н8	н9	-
н9	н10	-
н10	н11	-
н11	н12	-
н12	н13	-
н13	н14	-
н14	н15	-
н15	н16	-
н16	н17	-
н17	н18	-
н18	н19	-
н19	н20	-
н20	н21	-

н21	н22	-
н22	н23	-
н23	н24	-
н24	н25	-
н25	н26	-
н26	н27	-
н27	н28	-
н28	н29	-
н29	н30	-
н30	н31	-
н31	н32	-
н32	н33	-
н33	н34	-
н34	н35	-
н35	н36	-
н36	н37	-

Текстовое описание местоположения границ населенных пунктов, территориальных зон, особо охраняемых природных территорий, зон с особыми условиями использования территорий

Прохождение границы		Описание прохождения границы
от точки	до точки	
1	2	3
н37	н38	-
н38	н39	-
н39	н40	-
н40	н41	-
н41	н1	-
н42	н43	-
н43	н44	-
н44	н45	-
н45	н46	-
н46	н47	-
н47	н48	-
н48	н42	-



ОПИСАНИЕ МЕСТОПОЛОЖЕНИЯ ГРАНИЦ

Территориальная зона сельскохозяйственного назначения Е1


(наименование объекта, местоположение границ которого описано (далее - объект))

Раздел 1

Сведения об объекте

№ п/п	Характеристики объекта	Описание характеристик
1	2	3
1.	Местоположение объекта	Челябинская область, район Сосновский
2.	Площадь объекта +/- величина погрешности определения площади (Р +/- Дельта Р)	3183624 +/- 624 м ²
3.	Иные характеристики объекта	<p>Основные виды разрешенного использования:</p> <ul style="list-style-type: none">- код 1.1 – растениеводство: осуществление хозяйственной деятельности, связанной с выращиванием сельскохозяйственных культур, содержание данного вида разрешенного использования включает в себя содержание видов разрешенного использования с кодами 1.2-1.6;- код 1.3 – овощеводство: осуществление хозяйственной деятельности на сельскохозяйственных угодьях, связанной с производством картофеля, листовых, плодовых, луковичных и бахчевых сельскохозяйственных культур, в том числе с использованием теплиц;- код 1.7 – животноводство: осуществление хозяйственной деятельности, связанной с производством продукции животноводства, в том числе сенокошение, выпас сельскохозяйственных животных, разведение племенных животных, производство и использование племенной продукции (материала), размещение зданий, сооружений, используемых для содержания и разведения сельскохозяйственных животных, производства, хранения и первичной переработки сельскохозяйственной продукции, содержание данного вида разрешенного использования включает в себя содержание видов разрешенного использования с кодами 1.8-1.11, 1.15, 1.19, 1.20;- код 1.12 – пчеловодство: осуществление хозяйственной деятельности, в том числе на сельскохозяйственных угодьях, по разведению, содержанию и использованию пчел и иных полезных насекомых; размещение ульев, иных объектов и оборудования, необходимого для пчеловодства и разведения иных полезных насекомых; размещение сооружений используемых для хранения и

		<p>первичной переработки продукции пчеловодства;</p> <p>- код 1.15 – хранение и переработка сельскохозяйственной продукции: размещение зданий, сооружений, используемых для производства, хранения, первичной и глубокой переработки сельскохозяйственной продукции;</p> <p>- код 1.16 – ведение личного подсобного хозяйства на полевых участках: производство сельскохозяйственной продукции без права возведения объектов капитального строительства;</p> <p>- код 1.17 – питомники: выращивание и реализация подроста деревьев и кустарников, используемых в сельском хозяйстве, а также иных сельскохозяйственных культур для получения рассады и семян; размещение сооружений, необходимых для указанных видов сельскохозяйственного производства;</p> <p>- код 3.1.1 – предоставление коммунальных услуг: размещение зданий и сооружений, обеспечивающих поставку воды, тепла, электричества, газа, отвод канализационных стоков, очистку и уборку объектов недвижимости (котельных, водозаборов, очистных сооружений, насосных станций, водопроводов, линий электропередач, трансформаторных подстанций, газопроводов, линий связи, телефонных станций, канализаций, стоянок, гаражей и мастерских для обслуживания уборочной и аварийной техники, сооружений, необходимых для сбора и плавки снега);</p> <p>- код 12.0 – земельные участки (территории) общего пользования: земельные участки общего пользования, содержание данного вида разрешенного использования включает в себя содержание видов разрешенного использования с кодами 12.0.1 - 12.0.2. Условно разрешенные виды использования:</p> <p>- код 1.18 – обеспечение сельскохозяйственного производства: размещение машинно-транспортных и ремонтных станций, ангаров и гаражей для сельскохозяйственной техники, амбаров, водонапорных башен, трансформаторных станций и иного технического оборудования, используемого для ведения сельского хозяйства.</p> <p>Вспомогательные виды разрешенного использования не установлены.</p>
--	--	---



Раздел 2

Сведения о местоположении границ объекта

1. Система координат МСК-74

2. Сведения о характерных точках границ объекта

Обозначение характерных точек границ	Координаты, м		Метод определения координат характерной точки	Средняя квадратическая погрешность положения характерной точки (Mt), м	Описание обозначения точки на местности (при наличии)
	X	Y			
1	2	3	4	5	6
n1	614204.16	2305171.95	Аналитический метод	0.1	-

н2	614132.42	2305172.21	Аналитический метод	0.1	-
н3	614104.24	2305245.32	Аналитический метод	0.1	-
н4	614100.57	2305254.83	Аналитический метод	0.1	-
н5	613988.28	2305245.74	Аналитический метод	0.1	-
н6	613843.57	2305244.30	Аналитический метод	0.1	-
н7	613698.27	2305253.40	Аналитический метод	0.1	-
н8	613559.41	2305262.55	Аналитический метод	0.1	-
н9	613424.92	2305272.50	Аналитический метод	0.1	-
н10	613302.13	2305278.61	Аналитический метод	0.1	-
н11	613216.18	2305283.33	Аналитический метод	0.1	-
н12	613161.35	2305291.88	Аналитический метод	0.1	-
н13	613060.78	2305309.50	Аналитический метод	0.1	-
н14	612993.70	2305327.18	Аналитический метод	0.1	-
н15	612878.94	2305369.84	Аналитический метод	0.1	-
н16	612847.06	2305381.98	Аналитический метод	0.1	-
н17	612835.99	2305365.79	Аналитический метод	0.1	-
н18	612823.53	2305349.53	Аналитический метод	0.1	-
н19	612814.35	2305341.76	Аналитический метод	0.1	-
н20	612806.81	2305334.86	Аналитический метод	0.1	-
н21	612796.68	2305333.03	Аналитический метод	0.1	-
н22	612788.19	2305335.45	Аналитический метод	0.1	-

2. Сведения о характерных точках границ объекта					
Обозначение характерных точек границ	Координаты, м		Метод определения координат характерной точки	Средняя квадратическая погрешность положения характерной точки (Мт), м	Описание обозначения точки на местности (при наличии)
	X	Y			
1	2	3	4	5	6
н23	612783.87	2305340.47	Аналитический метод	0.1	-
н24	612782.88	2305349.76	Аналитический метод	0.1	-
н25	612785.27	2305360.79	Аналитический метод	0.1	-
н26	612791.91	2305370.21	Аналитический метод	0.1	-

н27	612799.33	2305383.87	Аналитический метод	0.1	-
н28	612802.68	2305399.21	Аналитический метод	0.1	-
н29	612686.42	2305443.90	Аналитический метод	0.1	-
н30	612628.28	2305468.16	Аналитический метод	0.1	-
н31	612633.60	2305398.01	Аналитический метод	0.1	-
н32	612639.58	2305317.49	Аналитический метод	0.1	-
н33	612647.39	2305194.10	Аналитический метод	0.1	-
н34	612657.97	2305031.27	Аналитический метод	0.1	-
н35	612671.06	2304874.66	Аналитический метод	0.1	-
н36	612685.06	2304710.86	Аналитический метод	0.1	-
н37	612697.06	2304546.23	Аналитический метод	0.1	-
н38	612709.06	2304381.62	Аналитический метод	0.1	-
н39	612721.06	2304216.81	Аналитический метод	0.1	-
н40	612728.52	2304048.75	Аналитический метод	0.1	-
н41	612728.94	2303948.88	Аналитический метод	0.1	-
н42	612740.00	2303948.88	Аналитический метод	0.1	-
н43	612757.02	2303953.14	Аналитический метод	0.1	-
н44	612770.84	2303978.53	Аналитический метод	0.1	-
н45	612811.28	2304004.75	Аналитический метод	0.1	-
н46	612845.84	2304014.57	Аналитический метод	0.1	-
н47	612862.67	2304023.29	Аналитический метод	0.1	-
н48	612869.31	2304031.86	Аналитический метод	0.1	-

2. Сведения о характерных точках границ объекта					
Обозначение характерных точек границ	Координаты, м		Метод определения координат характерной точки	Средняя квадратическая погрешность положения характерной точки (Mt), м	Описание обозначения точки на местности (при наличии)
	X	Y			
1	2	3	4	5	6
н49	612867.42	2304045.37	Аналитический метод	0.1	-
н50	612866.46	2304052.13	Аналитический метод	0.1	-
н51	612864.60	2304063.96	Аналитический метод	0.1	-
н52	612876.24	2304077.67	Аналитический метод	0.1	-

н53	612894.80	2304083.02	Аналитический метод	0.1	-
н54	612930.14	2304097.95	Аналитический метод	0.1	-
н55	612951.12	2304110.96	Аналитический метод	0.1	-
н56	612954.44	2304114.40	Аналитический метод	0.1	-
н57	612956.03	2304122.88	Аналитический метод	0.1	-
н58	612955.80	2304138.12	Аналитический метод	0.1	-
н59	612949.62	2304154.97	Аналитический метод	0.1	-
н60	612924.27	2304207.94	Аналитический метод	0.1	-
н61	612923.21	2304223.16	Аналитический метод	0.1	-
н62	612922.98	2304238.39	Аналитический метод	0.1	-
н63	612932.84	2304258.87	Аналитический метод	0.1	-
н64	612957.03	2304283.78	Аналитический метод	0.1	-
н65	612992.17	2304311.39	Аналитический метод	0.1	-
н66	613032.69	2304330.07	Аналитический метод	0.1	-
н67	613203.02	2304391.81	Аналитический метод	0.1	-
н68	613209.07	2304397.27	Аналитический метод	0.1	-
н69	613202.30	2304416.12	Аналитический метод	0.1	-
н70	613166.91	2304461.32	Аналитический метод	0.1	-
н71	613161.83	2304462.09	Аналитический метод	0.1	-
н72	613141.56	2304458.39	Аналитический метод	0.1	-
н73	613112.94	2304447.81	Аналитический метод	0.1	-
н74	613080.90	2304438.02	Аналитический метод	0.1	-

2. Сведения о характерных точках границ объекта					
Обозначение характерных точек границ	Координаты, м		Метод определения координат характерной точки	Средняя квадратическая погрешность положения характерной точки (Mt), м	Описание обозначения точки на местности (при наличии)
	X	Y			
1	2	3	4	5	6
н75	613021.72	2304431.23	Аналитический метод	0.1	-
н76	612982.88	2304424.72	Аналитический метод	0.1	-
н77	612943.28	2304411.42	Аналитический метод	0.1	-
н78	612921.59	2304389.10	Аналитический метод	0.1	-

н79	612893.12	2304367.50	Аналитический метод	0.1	-
н80	612883.87	2304363.99	Аналитический метод	0.1	-
н81	612875.43	2304362.16	Аналитический метод	0.1	-
н82	612872.00	2304363.82	Аналитический метод	0.1	-
н83	612871.11	2304367.18	Аналитический метод	0.1	-
н84	612871.04	2304372.26	Аналитический метод	0.1	-
н85	612885.96	2304394.49	Аналитический метод	0.1	-
н86	612889.16	2304406.40	Аналитический метод	0.1	-
н87	612888.12	2304419.93	Аналитический метод	0.1	-
н88	612882.79	2304436.78	Аналитический метод	0.1	-
н89	612882.65	2304446.95	Аналитический метод	0.1	-
н90	612896.00	2304458.99	Аналитический метод	0.1	-
н91	612921.98	2304477.16	Аналитический метод	0.1	-
н92	612945.32	2304502.90	Аналитический метод	0.1	-
н93	612949.21	2304524.99	Аналитический метод	0.1	-
н94	612947.11	2304553.74	Аналитический метод	0.1	-
н95	612944.11	2304584.17	Аналитический метод	0.1	-
н96	612927.53	2304617.78	Аналитический метод	0.1	-
н97	612926.44	2304633.02	Аналитический метод	0.1	-
н98	612933.09	2304641.60	Аналитический метод	0.1	-
н99	612939.79	2304646.77	Аналитический метод	0.1	-
н100	612944.78	2304651.93	Аналитический метод	0.1	-

2. Сведения о характерных точках границ объекта					
Обозначение характерных точек границ	Координаты, м		Метод определения координат характерной точки	Средняя квадратическая погрешность положения характерной точки (Mt), м	Описание обозначения точки на местности (при наличии)
	X	Y			
1	2	3	4	5	6
н101	612944.66	2304660.40	Аналитический метод	0.1	-
н102	612929.31	2304668.62	Аналитический метод	0.1	-
н103	612910.63	2304671.73	Аналитический метод	0.1	-
н104	612895.31	2304677.45	Аналитический метод	0.1	-

н105	612889.28	2304684.12	Аналитический метод	0.1	-
н106	612887.44	2304694.25	Аналитический метод	0.1	-
н107	612894.16	2304697.74	Аналитический метод	0.1	-
н108	612907.72	2304697.10	Аналитический метод	0.1	-
н109	612919.59	2304695.58	Аналитический метод	0.1	-
н110	612924.67	2304695.66	Аналитический метод	0.1	-
н111	612931.37	2304700.84	Аналитический метод	0.1	-
н112	612934.53	2304716.12	Аналитический метод	0.1	-
н113	612935.01	2304739.83	Аналитический метод	0.1	-
н114	612928.27	2304795.61	Аналитический метод	0.1	-
н115	612910.77	2304834.30	Аналитический метод	0.1	-
н116	612872.12	2304870.14	Аналитический метод	0.1	-
н117	612847.20	2304896.02	Аналитический метод	0.1	-
н118	612834.41	2304912.92	Аналитический метод	0.1	-
н119	612837.75	2305029.82	Аналитический метод	0.1	-
н120	612841.41	2305067.96	Аналитический метод	0.1	-
н121	612861.40	2305079.13	Аналитический метод	0.1	-
н122	612875.00	2305075.94	Аналитический метод	0.1	-
н123	612888.73	2305064.28	Аналитический метод	0.1	-
н124	612902.51	2305048.41	Аналитический метод	0.1	-
н125	612911.96	2305039.24	Аналитический метод	0.1	-
н126	612924.73	2305034.72	Аналитический метод	0.1	-

2. Сведения о характерных точках границ объекта					
Обозначение характерных точек границ	Координаты, м		Метод определения координат характерной точки	Средняя квадратическая погрешность положения характерной точки (Mt), м	Описание обозначения точки на местности (при наличии)
	X	Y			
1	2	3	4	5	6
н127	612931.01	2305051.75	Аналитический метод	0.1	-
н128	612928.08	2305074.86	Аналитический метод	0.1	-
н129	612938.84	2305077.84	Аналитический метод	0.1	-
н130	612951.26	2305073.59	Аналитический метод	0.1	-

н131	612955.42	2305063.62	Аналитический метод	0.1	-
н132	612950.26	2305052.76	Аналитический метод	0.1	-
н133	612972.90	2305040.98	Аналитический метод	0.1	-
н134	612995.33	2305070.10	Аналитический метод	0.1	-
н135	613006.85	2305092.29	Аналитический метод	0.1	-
н136	613007.41	2305112.62	Аналитический метод	0.1	-
н137	612996.92	2305134.47	Аналитический метод	0.1	-
н138	612973.79	2305151.91	Аналитический метод	0.1	-
н139	612958.35	2305166.07	Аналитический метод	0.1	-
н140	612912.15	2305197.58	Аналитический метод	0.1	-
н141	612887.37	2305213.29	Аналитический метод	0.1	-
н142	612840.70	2305260.60	Аналитический метод	0.1	-
н143	612843.93	2305288.01	Аналитический метод	0.1	-
н144	612854.92	2305288.16	Аналитический метод	0.1	-
н145	612866.85	2305284.11	Аналитический метод	0.1	-
н146	612876.97	2305285.96	Аналитический метод	0.1	-
н147	612888.73	2305292.91	Аналитический метод	0.1	-
н148	612897.09	2305299.81	Аналитический метод	0.1	-
н149	612908.88	2305303.37	Аналитический метод	0.1	-
н150	612949.69	2305292.97	Аналитический метод	0.1	-
н151	612990.51	2305280.87	Аналитический метод	0.1	-
н152	613010.83	2305281.17	Аналитический метод	0.1	-

2. Сведения о характерных точках границ объекта					
Обозначение характерных точек границ	Координаты, м		Метод определения координат характерной точки	Средняя квадратическая погрешность положения характерной точки (Mt), м	Описание обозначения точки на местности (при наличии)
	X	Y			
1	2	3	4	5	6
н153	613027.67	2305287.34	Аналитический метод	0.1	-
н154	613037.68	2305297.65	Аналитический метод	0.1	-
н155	613047.81	2305299.50	Аналитический метод	0.1	-
н156	613073.23	2305299.03	Аналитический метод	0.1	-

н157	613136.13	2305281.32	Аналитический метод	0.1	-
н158	613180.37	2305267.58	Аналитический метод	0.1	-
н159	613208.56	2305251.07	Аналитический метод	0.1	-
н160	613213.76	2305242.69	Аналитический метод	0.1	-
н161	613213.46	2305149.54	Аналитический метод	0.1	-
н162	613220.52	2305129.31	Аналитический метод	0.1	-
н163	613227.41	2305121.81	Аналитический метод	0.1	-
н164	613235.54	2305143.95	Аналитический метод	0.1	-
н165	613251.34	2305163.64	Аналитический метод	0.1	-
н166	613261.30	2305177.34	Аналитический метод	0.1	-
н167	613272.29	2305177.50	Аналитический метод	0.1	-
н168	613289.35	2305170.15	Аналитический метод	0.1	-
н169	613343.23	2305134.52	Аналитический метод	0.1	-
н170	613380.88	2305107.14	Аналитический метод	0.1	-
н171	613399.52	2305105.73	Аналитический метод	0.1	-
н172	613411.13	2305122.84	Аналитический метод	0.1	-
н173	613407.48	2305139.71	Аналитический метод	0.1	-
н174	613410.72	2305149.92	Аналитический метод	0.1	-
н175	613422.58	2305150.09	Аналитический метод	0.1	-
н176	613424.97	2305160.29	Аналитический метод	0.1	-
н177	613419.79	2305166.99	Аналитический метод	0.1	-
н178	613421.39	2305173.79	Аналитический метод	0.1	-

2. Сведения о характерных точках границ объекта					
Обозначение характерных точек границ	Координаты, м		Метод определения координат характерной точки	Средняя квадратическая погрешность положения характерной точки (Mt), м	Описание обозначения точки на местности (при наличии)
	X	Y			
1	2	3	4	5	6
н179	613426.47	2305173.87	Аналитический метод	0.1	-
н180	613455.46	2305159.91	Аналитический метод	0.1	-
н181	613510.96	2305127.71	Аналитический метод	0.1	-
н182	613550.30	2305102.03	Аналитический метод	0.1	-

н183	613547.88	2305093.52	Аналитический метод	0.1	-
н184	613512.68	2305070.14	Аналитический метод	0.1	-
н185	613502.82	2305049.69	Аналитический метод	0.1	-
н186	613507.30	2305032.81	Аналитический метод	0.1	-
н187	613549.28	2304999.57	Аналитический метод	0.1	-
н188	613596.38	2304963.85	Аналитический метод	0.1	-
н189	613606.60	2304958.92	Аналитический метод	0.1	-
н190	613631.85	2304969.46	Аналитический метод	0.1	-
н191	613672.80	2305006.48	Аналитический метод	0.1	-
н192	613721.97	2305059.71	Аналитический метод	0.1	-
н193	613743.55	2305088.81	Аналитический метод	0.1	-
н194	613753.58	2305098.27	Аналитический метод	0.1	-
н195	613768.79	2305100.19	Аналитический метод	0.1	-
н196	613791.58	2305103.92	Аналитический метод	0.1	-
н197	613805.14	2305103.28	Аналитический метод	0.1	-
н198	613806.78	2305106.69	Аналитический метод	0.1	-
н199	613806.73	2305110.06	Аналитический метод	0.1	-
н200	613805.00	2305113.43	Аналитический метод	0.1	-
н201	613806.61	2305118.53	Аналитический метод	0.1	-
н202	613815.00	2305123.73	Аналитический метод	0.1	-
н203	613826.91	2305120.52	Аналитический метод	0.1	-
н204	613837.21	2305110.51	Аналитический метод	0.1	-

2. Сведения о характерных точках границ объекта					
Обозначение характерных точек границ	Координаты, м		Метод определения координат характерной точки	Средняя квадратическая погрешность положения характерной точки (M _t), м	Описание обозначения точки на местности (при наличии)
	X	Y			
1	2	3	4	5	6
н205	613839.00	2305103.78	Аналитический метод	0.1	-
н206	613834.85	2305098.64	Аналитический метод	0.1	-
н207	613828.18	2305091.76	Аналитический метод	0.1	-
н208	613823.22	2305083.22	Аналитический метод	0.1	-

н209	613819.97	2305074.70	Аналитический метод	0.1	-
н210	613820.07	2305067.93	Аналитический метод	0.1	-
н211	613823.60	2305057.83	Аналитический метод	0.1	-
н212	613838.19	2305044.49	Аналитический метод	0.1	-
н213	613871.51	2305023.82	Аналитический метод	0.1	-
н214	613888.76	2305002.05	Аналитический метод	0.1	-
н215	613893.34	2304980.11	Аналитический метод	0.1	-
н216	613902.12	2304958.22	Аналитический метод	0.1	-
н217	613917.51	2304948.29	Аналитический метод	0.1	-
н218	613937.91	2304943.52	Аналитический метод	0.1	-
н219	613956.71	2304931.93	Аналитический метод	0.1	-
н220	613972.06	2304923.69	Аналитический метод	0.1	-
н221	613976.44	2304914.45	Аналитический метод	0.1	-
н222	613974.01	2304906.80	Аналитический метод	0.1	-
н223	613964.91	2304892.27	Аналитический метод	0.1	-
н224	613966.77	2304881.28	Аналитический метод	0.1	-
н225	613971.95	2304874.59	Аналитический метод	0.1	-
н226	613993.32	2304860.50	Аналитический метод	0.1	-
н227	614010.36	2304853.99	Аналитический метод	0.1	-
н228	614023.93	2304852.51	Аналитический метод	0.1	-
н229	614030.76	2304848.36	Аналитический метод	0.1	-
н230	614039.42	2304834.94	Аналитический метод	0.1	-

2. Сведения о характерных точках границ объекта

Обозначение характерных точек границ	Координаты, м		Метод определения координат характерной точки	Средняя квадратическая погрешность положения характерной точки (Mt), м	Описание обозначения точки на местности (при наличии)
	X	Y			
1	2	3	4	5	6
н231	614048.91	2304823.23	Аналитический метод	0.1	-
н232	614064.41	2304806.52	Аналитический метод	0.1	-
н233	614075.52	2304799.91	Аналитический метод	0.1	-
н234	614080.69	2304793.21	Аналитический метод	0.1	-

н235	614078.27	2304784.71	Аналитический метод	0.1	-
н236	614055.67	2304766.59	Аналитический метод	0.1	-
н237	614058.32	2304759.87	Аналитический метод	0.1	-
н238	614085.74	2304738.25	Аналитический метод	0.1	-
н239	614107.35	2304707.25	Аналитический метод	0.1	-
н240	614115.23	2304690.44	Аналитический метод	0.1	-
н241	614114.45	2304686.18	Аналитический метод	0.1	-
н242	614111.97	2304681.92	Аналитический метод	0.1	-
н243	614107.70	2304683.55	Аналитический метод	0.1	-
н244	614093.14	2304695.19	Аналитический метод	0.1	-
н245	614057.87	2304733.61	Аналитический метод	0.1	-
н246	614048.39	2304743.62	Аналитический метод	0.1	-
н247	614045.04	2304741.88	Аналитический метод	0.1	-
н248	614029.19	2304725.56	Аналитический метод	0.1	-
н249	614012.41	2304715.99	Аналитический метод	0.1	-
н250	614001.40	2304714.99	Аналитический метод	0.1	-
н251	613990.28	2304722.45	Аналитический метод	0.1	-
н252	613902.02	2304793.12	Аналитический метод	0.1	-
н253	613879.82	2304807.18	Аналитический метод	0.1	-
н254	613864.49	2304812.03	Аналитический метод	0.1	-
н255	613854.33	2304811.88	Аналитический метод	0.1	-
н256	613842.61	2304804.08	Аналитический метод	0.1	-

2. Сведения о характерных точках границ объекта					
Обозначение характерных точек границ	Координаты, м		Метод определения координат характерной точки	Средняя квадратическая погрешность положения характерной точки (Mt), м	Описание обозначения точки на местности (при наличии)
	X	Y			
1	2	3	4	5	6
н257	613838.59	2304788.78	Аналитический метод	0.1	-
н258	613841.82	2304779.53	Аналитический метод	0.1	-
н259	613843.80	2304773.87	Аналитический метод	0.1	-
н260	613859.35	2304759.46	Аналитический метод	0.1	-

н261	613901.22	2304733.83	Аналитический метод	0.1	-
н262	613961.23	2304683.91	Аналитический метод	0.1	-
н263	614038.55	2304608.86	Аналитический метод	0.1	-
н264	614036.97	2304601.22	Аналитический метод	0.1	-
н265	613977.07	2304529.19	Аналитический метод	0.1	-
н266	613973.81	2304520.68	Аналитический метод	0.1	-
н267	613975.64	2304511.40	Аналитический метод	0.1	-
н268	613983.43	2304498.81	Аналитический метод	0.1	-
н269	614004.92	2304478.81	Аналитический метод	0.1	-
н270	614022.39	2304466.09	Аналитический метод	0.1	-
н271	614088.81	2304416.55	Аналитический метод	0.1	-
н272	614094.83	2304409.87	Аналитический метод	0.1	-
н273	614095.76	2304404.81	Аналитический метод	0.1	-
н274	614094.20	2304395.45	Аналитический метод	0.1	-
н275	614078.44	2304374.05	Аналитический метод	0.1	-
н276	614075.98	2304368.93	Аналитический метод	0.1	-
н277	614078.59	2304363.90	Аналитический метод	0.1	-
н278	614104.32	2304341.43	Аналитический метод	0.1	-
н279	614129.98	2304324.01	Аналитический метод	0.1	-
н280	614153.87	2304311.67	Аналитический метод	0.1	-
н281	614193.09	2304293.63	Аналитический метод	0.1	-
н282	614210.98	2304285.41	Аналитический метод	0.1	-

2. Сведения о характерных точках границ объекта					
Обозначение характерных точек границ	Координаты, м		Метод определения координат характерной точки	Средняя квадратическая погрешность положения характерной точки (Mt), м	Описание обозначения точки на местности (при наличии)
	X	Y			
1	2	3	4	5	6
н283	614220.44	2304276.26	Аналитический метод	0.1	-
н284	614228.18	2304267.90	Аналитический метод	0.1	-
н285	614240.26	2304252.83	Аналитический метод	0.1	-
н286	614261.72	2304232.84	Аналитический метод	0.1	-

н287	614271.99	2304225.36	Аналитический метод	0.1	-
н288	614293.24	2304220.61	Аналитический метод	0.1	-
н289	614314.46	2304216.68	Аналитический метод	0.1	-
н290	614355.95	2304217.30	Аналитический метод	0.1	-
н291	614379.80	2304218.10	Аналитический метод	0.1	-
н292	614400.80	2304218.81	Аналитический метод	0.1	-
н293	614443.13	2304218.58	Аналитический метод	0.1	-
н294	614455.03	2304215.37	Аналитический метод	0.1	-
н295	614459.38	2304207.82	Аналитический метод	0.1	-
н296	614460.45	2304192.59	Аналитический метод	0.1	-
н297	614461.42	2304184.13	Аналитический метод	0.1	-
н298	614525.61	2304150.52	Аналитический метод	0.1	-
н299	614609.44	2304095.90	Аналитический метод	0.1	-
н300	614695.79	2304029.19	Аналитический метод	0.1	-
н301	614700.10	2304020.02	Аналитический метод	0.1	-
н302	614709.60	2304005.77	Аналитический метод	0.1	-
н303	614714.84	2303995.70	Аналитический метод	0.1	-
н304	614718.53	2303976.26	Аналитический метод	0.1	-
н305	614717.05	2303961.01	Аналитический метод	0.1	-
н306	614712.10	2303952.47	Аналитический метод	0.1	-
н307	614704.51	2303950.67	Аналитический метод	0.1	-
н308	614693.49	2303952.19	Аналитический метод	0.1	-

2. Сведения о характерных точках границ объекта					
Обозначение характерных точек границ	Координаты, м		Метод определения координат характерной точки	Средняя квадратическая погрешность положения характерной точки (Mt), м	Описание обозначения точки на местности (при наличии)
	X	Y			
1	2	3	4	5	6
н309	614677.28	2303959.57	Аналитический метод	0.1	-
н310	614654.31	2303966.00	Аналитический метод	0.1	-
н311	614637.44	2303963.22	Аналитический метод	0.1	-
н312	614628.09	2303964.77	Аналитический метод	0.1	-

н313	614623.88	2303963.02	Аналитический метод	0.1	-
н314	614610.84	2303928.11	Аналитический метод	0.1	-
н315	614600.43	2303888.15	Аналитический метод	0.1	-
н316	614589.97	2303851.60	Аналитический метод	0.1	-
н317	614580.92	2303834.52	Аналитический метод	0.1	-
н318	614575.05	2303830.21	Аналитический метод	0.1	-
н319	614556.31	2303836.70	Аналитический метод	0.1	-
н320	614549.49	2303840.84	Аналитический метод	0.1	-
н321	614530.32	2303821.08	Аналитический метод	0.1	-
н322	614497.91	2303778.27	Аналитический метод	0.1	-
н323	614493.04	2303764.63	Аналитический метод	0.1	-
н324	614494.88	2303755.35	Аналитический метод	0.1	-
н325	614501.76	2303746.98	Аналитический метод	0.1	-
н326	614508.78	2303731.01	Аналитический метод	0.1	-
н327	614506.36	2303723.35	Аналитический метод	0.1	-
н328	614490.46	2303710.40	Аналитический метод	0.1	-
н329	614484.75	2303695.92	Аналитический метод	0.1	-
н330	614486.57	2303686.64	Аналитический метод	0.1	-
н331	614492.72	2303671.48	Аналитический метод	0.1	-
н332	614499.59	2303665.66	Аналитический метод	0.1	-
н333	614508.11	2303661.55	Аналитический метод	0.1	-
н334	614519.94	2303663.44	Аналитический метод	0.1	-

2. Сведения о характерных точках границ объекта					
Обозначение характерных точек границ	Координаты, м		Метод определения координат характерной точки	Средняя квадратическая погрешность положения характерной точки (Mt), м	Описание обозначения точки на местности (при наличии)
	X	Y			
1	2	3	4	5	6
н335	614528.34	2303668.63	Аналитический метод	0.1	-
н336	614534.12	2303678.03	Аналитический метод	0.1	-
н337	614556.83	2303688.52	Аналитический метод	0.1	-
н338	614580.17	2303713.44	Аналитический метод	0.1	-

н339	614584.37	2303715.18	Аналитический метод	0.1	-
н340	614596.18	2303718.74	Аналитический метод	0.1	-
н341	614613.18	2303713.93	Аналитический метод	0.1	-
н342	614620.85	2303710.65	Аналитический метод	0.1	-
н343	614629.30	2303711.62	Аналитический метод	0.1	-
н344	614647.70	2303726.28	Аналитический метод	0.1	-
н345	614664.38	2303744.31	Аналитический метод	0.1	-
н346	614686.11	2303763.28	Аналитический метод	0.1	-
н347	614697.02	2303769.34	Аналитический метод	0.1	-
н348	614711.43	2303769.56	Аналитический метод	0.1	-
н349	614721.53	2303773.10	Аналитический метод	0.1	-
н350	614748.64	2303772.65	Аналитический метод	0.1	-
н351	614761.23	2303779.62	Аналитический метод	0.1	-
н352	614765.32	2303788.99	Аналитический метод	0.1	-
н353	614781.54	2303838.35	Аналитический метод	0.1	-
н354	614788.79	2303863.00	Аналитический метод	0.1	-
н355	614801.81	2303898.76	Аналитический метод	0.1	-
н356	614805.80	2303914.05	Аналитический метод	0.1	-
н357	614806.42	2303930.17	Аналитический метод	0.1	-
н358	614798.51	2303950.36	Аналитический метод	0.1	-
н359	614795.02	2303956.24	Аналитический метод	0.1	-
н360	614787.34	2303960.36	Аналитический метод	0.1	-

2. Сведения о характерных точках границ объекта

Обозначение характерных точек границ	Координаты, м		Метод определения координат характерной точки	Средняя квадратическая погрешность положения характерной точки (Mt), м	Описание обозначения точки на местности (при наличии)
	X	Y			
1	2	3	4	5	6
н361	614777.19	2303960.21	Аналитический метод	0.1	-
н362	614756.80	2303964.99	Аналитический метод	0.1	-
н363	614744.90	2303966.51	Аналитический метод	0.1	-
н364	614740.54	2303975.75	Аналитический метод	0.1	-

н365	614727.46	2304000.96	Аналитический метод	0.1	-
н366	614723.04	2304014.44	Аналитический метод	0.1	-
н367	614721.98	2304027.98	Аналитический метод	0.1	-
н368	614724.34	2304039.85	Аналитический метод	0.1	-
н369	614736.90	2304050.20	Аналитический метод	0.1	-
н370	614745.33	2304052.87	Аналитический метод	0.1	-
н371	614762.08	2304064.97	Аналитический метод	0.1	-
н372	614768.72	2304073.54	Аналитический метод	0.1	-
н373	614772.01	2304080.37	Аналитический метод	0.1	-
н374	614770.21	2304087.96	Аналитический метод	0.1	-
н375	614764.22	2304091.25	Аналитический метод	0.1	-
н376	614752.24	2304100.40	Аналитический метод	0.1	-
н377	614735.92	2304116.23	Аналитический метод	0.1	-
н378	614717.08	2304130.36	Аналитический метод	0.1	-
н379	614707.75	2304131.05	Аналитический метод	0.1	-
н380	614704.37	2304131.01	Аналитический метод	0.1	-
н381	614699.95	2304142.79	Аналитический метод	0.1	-
н382	614682.52	2304177.26	Аналитический метод	0.1	-
н383	614663.19	2304224.40	Аналитический метод	0.1	-
н384	614656.06	2304249.68	Аналитический метод	0.1	-
н385	614658.45	2304259.02	Аналитический метод	0.1	-
н386	614660.93	2304263.31	Аналитический метод	0.1	-

2. Сведения о характерных точках границ объекта					
Обозначение характерных точек границ	Координаты, м		Метод определения координат характерной точки	Средняя квадратическая погрешность положения характерной точки (Mt), м	Описание обозначения точки на местности (при наличии)
	X	Y			
1	2	3	4	5	6
н387	614671.09	2304262.61	Аналитический метод	0.1	-
н388	614691.65	2304247.68	Аналитический метод	0.1	-
н389	614709.68	2304231.00	Аналитический метод	0.1	-
н390	614734.58	2304206.82	Аналитический метод	0.1	-

н391	614746.56	2304197.69	Аналитический метод	0.1	-
н392	614754.24	2304193.56	Аналитический метод	0.1	-
н393	614764.35	2304197.09	Аналитический метод	0.1	-
н394	614771.88	2304203.98	Аналитический метод	0.1	-
н395	614777.63	2304215.07	Аналитический метод	0.1	-
н396	614778.39	2304221.85	Аналитический метод	0.1	-
н397	614774.01	2304231.12	Аналитический метод	0.1	-
н398	614717.04	2304304.78	Аналитический метод	0.1	-
н399	614713.56	2304311.51	Аналитический метод	0.1	-
н400	614721.86	2304322.63	Аналитический метод	0.1	-
н401	614733.56	2304332.96	Аналитический метод	0.1	-
н402	614742.62	2304350.03	Аналитический метод	0.1	-
н403	614751.65	2304367.94	Аналитический метод	0.1	-
н404	614758.91	2304392.60	Аналитический метод	0.1	-
н405	614767.33	2304396.12	Аналитический метод	0.1	-
н406	614783.39	2304398.05	Аналитический метод	0.1	-
н407	614799.54	2304394.91	Аналитический метод	0.1	-
н408	614821.73	2304382.53	Аналитический метод	0.1	-
н409	614856.88	2304353.42	Аналитический метод	0.1	-
н410	614928.74	2304303.68	Аналитический метод	0.1	-
н411	614935.61	2304297.01	Аналитический метод	0.1	-
н412	614939.97	2304287.75	Аналитический метод	0.1	-

2. Сведения о характерных точках границ объекта					
Обозначение характерных точек границ	Координаты, м		Метод определения координат характерной точки	Средняя квадратическая погрешность положения характерной точки (Mt), м	Описание обозначения точки на местности (при наличии)
	X	Y			
1	2	3	4	5	6
н413	614942.64	2304279.34	Аналитический метод	0.1	-
н414	614946.17	2304270.06	Аналитический метод	0.1	-
н415	614955.60	2304262.59	Аналитический метод	0.1	-
н416	615018.10	2304215.25	Аналитический метод	0.1	-

н417	615030.03	2304210.35	Аналитический метод	0.1	-
н418	615042.68	2304213.08	Аналитический метод	0.1	-
н419	615054.45	2304220.03	Аналитический метод	0.1	-
н420	615078.59	2304247.48	Аналитический метод	0.1	-
н421	615081.01	2304255.14	Аналитический метод	0.1	-
н422	615082.62	2304261.92	Аналитический метод	0.1	-
н423	615079.15	2304267.81	Аналитический метод	0.1	-
н424	615038.80	2304303.63	Аналитический метод	0.1	-
н425	615036.20	2304308.66	Аналитический метод	0.1	-
н426	615039.44	2304318.02	Аналитический метод	0.1	-
н427	615081.78	2304374.53	Аналитический метод	0.1	-
н428	615085.06	2304383.04	Аналитический метод	0.1	-
н429	615084.95	2304390.66	Аналитический метод	0.1	-
н430	615078.90	2304397.34	Аналитический метод	0.1	-
н431	615070.36	2304403.16	Аналитический метод	0.1	-
н432	615061.84	2304407.26	Аналитический метод	0.1	-
н433	615049.97	2304407.09	Аналитический метод	0.1	-
н434	615040.60	2304412.03	Аналитический метод	0.1	-
н435	615013.16	2304433.64	Аналитический метод	0.1	-
н436	614998.72	2304436.80	Аналитический метод	0.1	-
н437	614980.10	2304437.38	Аналитический метод	0.1	-
н438	614945.42	2304435.18	Аналитический метод	0.1	-

2. Сведения о характерных точках границ объекта					
Обозначение характерных точек границ	Координаты, м		Метод определения координат характерной точки	Средняя квадратическая погрешность положения характерной точки (M _t), м	Описание обозначения точки на местности (при наличии)
	X	Y			
1	2	3	4	5	6
н439	614937.74	2304438.45	Аналитический метод	0.1	-
н440	614937.60	2304447.76	Аналитический метод	0.1	-
н441	614950.90	2304464.89	Аналитический метод	0.1	-
н442	614962.51	2304481.16	Аналитический метод	0.1	-

н443	614972.38	2304500.77	Аналитический метод	0.1	-
н444	614980.43	2304529.67	Аналитический метод	0.1	-
н445	614985.03	2304561.91	Аналитический метод	0.1	-
н446	614974.45	2304590.56	Аналитический метод	0.1	-
н447	614960.66	2304606.43	Аналитический метод	0.1	-
н448	614949.15	2304614.99	Аналитический метод	0.1	-
н449	614887.03	2304661.23	Аналитический метод	0.1	-
н450	614865.53	2304682.91	Аналитический метод	0.1	-
н451	614867.05	2304695.64	Аналитический метод	0.1	-
н452	614879.56	2304707.69	Аналитический метод	0.1	-
н453	614890.45	2304716.31	Аналитический метод	0.1	-
н454	614898.04	2304718.12	Аналитический метод	0.1	-
н455	614910.85	2304709.84	Аналитический метод	0.1	-
н456	614930.48	2304699.97	Аналитический метод	0.1	-
н457	614943.22	2304696.77	Аналитический метод	0.1	-
н458	614964.44	2304694.55	Аналитический метод	0.1	-
н459	614988.07	2304699.98	Аналитический метод	0.1	-
н460	615003.91	2304716.31	Аналитический метод	0.1	-
н461	615011.19	2304738.41	Аналитический метод	0.1	-
н462	615008.45	2304751.93	Аналитический метод	0.1	-
н463	615006.49	2304770.52	Аналитический метод	0.1	-
н464	615009.72	2304780.73	Аналитический метод	0.1	-

2. Сведения о характерных точках границ объекта					
Обозначение характерных точек границ	Координаты, м		Метод определения координат характерной точки	Средняя квадратическая погрешность положения характерной точки (Mt), м	Описание обозначения точки на местности (при наличии)
	X	Y			
1	2	3	4	5	6
н465	615021.40	2304793.60	Аналитический метод	0.1	-
н466	615034.72	2304808.21	Аналитический метод	0.1	-
н467	615046.43	2304817.69	Аналитический метод	0.1	-
н468	615048.78	2304830.42	Аналитический метод	0.1	-

н469	615050.27	2304844.85	Аналитический метод	0.1	-
н470	615046.63	2304861.72	Аналитический метод	0.1	-
н471	615041.35	2304875.20	Аналитический метод	0.1	-
н472	615039.50	2304885.33	Аналитический метод	0.1	-
н473	615036.01	2304892.91	Аналитический метод	0.1	-
н474	615022.38	2304897.79	Аналитический метод	0.1	-
н475	615002.05	2304899.17	Аналитический метод	0.1	-
н476	614981.71	2304899.71	Аналитический метод	0.1	-
н477	614970.85	2304890.23	Аналитический метод	0.1	-
н478	614965.20	2304871.52	Аналитический метод	0.1	-
н479	614964.15	2304827.47	Аналитический метод	0.1	-
н480	614960.88	2304820.64	Аналитический метод	0.1	-
н481	614951.61	2304816.29	Аналитический метод	0.1	-
н482	614906.83	2304810.54	Аналитический метод	0.1	-
н483	614897.64	2304802.79	Аналитический метод	0.1	-
н484	614890.98	2304794.22	Аналитический метод	0.1	-
н485	614889.46	2304783.20	Аналитический метод	0.1	-
н486	614888.43	2304738.29	Аналитический метод	0.1	-
н487	614883.51	2304727.21	Аналитический метод	0.1	-
н488	614866.76	2304715.10	Аналитический метод	0.1	-
н489	614854.12	2304710.70	Аналитический метод	0.1	-
н490	614842.28	2304709.67	Аналитический метод	0.1	-

2. Сведения о характерных точках границ объекта					
Обозначение характерных точек границ	Координаты, м		Метод определения координат характерной точки	Средняя квадратическая погрешность положения характерной точки (Mt), м	Описание обозначения точки на местности (при наличии)
	X	Y			
1	2	3	4	5	6
н491	614832.88	2304715.46	Аналитический метод	0.1	-
н492	614816.56	2304731.30	Аналитический метод	0.1	-
н493	614803.68	2304742.98	Аналитический метод	0.1	-
н494	614794.32	2304747.07	Аналитический метод	0.1	-

н495	614782.41	2304750.28	Аналитический метод	0.1	-
н496	614767.18	2304749.19	Аналитический метод	0.1	-
н497	614756.22	2304746.50	Аналитический метод	0.1	-
н498	614746.14	2304740.43	Аналитический метод	0.1	-
н499	614732.80	2304726.67	Аналитический метод	0.1	-
н500	614723.64	2304716.37	Аналитический метод	0.1	-
н501	614711.21	2304697.57	Аналитический метод	0.1	-
н502	614701.30	2304681.35	Аналитический метод	0.1	-
н503	614696.50	2304661.78	Аналитический метод	0.1	-
н504	614693.20	2304656.66	Аналитический метод	0.1	-
н505	614676.41	2304646.26	Аналитический метод	0.1	-
н506	614661.40	2304631.64	Аналитический метод	0.1	-
н507	614662.34	2304625.71	Аналитический метод	0.1	-
н508	614666.65	2304619.01	Аналитический метод	0.1	-
н509	614677.26	2304588.68	Аналитический метод	0.1	-
н510	614678.36	2304572.61	Аналитический метод	0.1	-
н511	614677.74	2304556.51	Аналитический метод	0.1	-
н512	614676.21	2304546.33	Аналитический метод	0.1	-
н513	614646.29	2304507.78	Аналитический метод	0.1	-
н514	614642.16	2304501.80	Аналитический метод	0.1	-
н515	614638.91	2304491.60	Аналитический метод	0.1	-
н516	614628.88	2304369.50	Аналитический метод	0.1	-

2. Сведения о характерных точках границ объекта					
Обозначение характерных точек границ	Координаты, м		Метод определения координат характерной точки	Средняя квадратическая погрешность положения характерной точки (Mt), м	Описание обозначения точки на местности (при наличии)
	X	Y			
1	2	3	4	5	6
н517	614623.80	2304369.43	Аналитический метод	0.1	-
н518	614598.83	2304397.01	Аналитический метод	0.1	-
н519	614587.69	2304406.16	Аналитический метод	0.1	-
н520	614573.15	2304415.27	Аналитический метод	0.1	-

н521	614560.44	2304415.91	Аналитический метод	0.1	-
н522	614546.93	2304414.02	Аналитический метод	0.1	-
н523	614536.01	2304407.94	Аналитический метод	0.1	-
н524	614515.80	2304400.02	Аналитический метод	0.1	-
н525	614498.06	2304397.21	Аналитический метод	0.1	-
н526	614482.73	2304403.76	Аналитический метод	0.1	-
н527	614477.35	2304423.99	Аналитический метод	0.1	-
н528	614476.19	2304444.30	Аналитический метод	0.1	-
н529	614480.01	2304473.15	Аналитический метод	0.1	-
н530	614475.57	2304485.78	Аналитический метод	0.1	-
н531	614468.72	2304492.45	Аналитический метод	0.1	-
н532	614455.91	2304499.04	Аналитический метод	0.1	-
н533	614437.23	2304502.15	Аналитический метод	0.1	-
н534	614412.67	2304503.48	Аналитический метод	0.1	-
н535	614385.59	2304501.39	Аналитический метод	0.1	-
н536	614371.20	2304501.17	Аналитический метод	0.1	-
н537	614349.06	2304510.16	Аналитический метод	0.1	-
н538	614334.74	2304504.88	Аналитический метод	0.1	-
н539	614323.98	2304488.61	Аналитический метод	0.1	-
н540	614316.45	2304481.74	Аналитический метод	0.1	-
н541	614306.35	2304479.04	Аналитический метод	0.1	-
н542	614285.89	2304488.05	Аналитический метод	0.1	-

2. Сведения о характерных точках границ объекта					
Обозначение характерных точек границ	Координаты, м		Метод определения координат характерной точки	Средняя квадратическая погрешность положения характерной точки (Mt), м	Описание обозначения точки на местности (при наличии)
	X	Y			
1	2	3	4	5	6
н543	614261.78	2304514.80	Аналитический метод	0.1	-
н544	614255.83	2304516.41	Аналитический метод	0.1	-
н545	614230.35	2304521.11	Аналитический метод	0.1	-
н546	614216.81	2304520.91	Аналитический метод	0.1	-

н547	614204.95	2304520.73	Аналитический метод	0.1	-
н548	614197.29	2304523.99	Аналитический метод	0.1	-
н549	614189.61	2304528.11	Аналитический метод	0.1	-
н550	614181.10	2304530.53	Аналитический метод	0.1	-
н551	614171.61	2304543.10	Аналитический метод	0.1	-
н552	614165.46	2304558.24	Аналитический метод	0.1	-
н553	614157.65	2304570.83	Аналитический метод	0.1	-
н554	614168.36	2304590.45	Аналитический метод	0.1	-
н555	614204.37	2304618.08	Аналитический метод	0.1	-
н556	614212.93	2304611.45	Аналитический метод	0.1	-
н557	614220.70	2304601.39	Аналитический метод	0.1	-
н558	614231.84	2304593.08	Аналитический метод	0.1	-
н559	614223.60	2304577.73	Аналитический метод	0.1	-
н560	614222.85	2304570.09	Аналитический метод	0.1	-
н561	614223.04	2304557.39	Аналитический метод	0.1	-
н562	614224.81	2304552.34	Аналитический метод	0.1	-
н563	614230.00	2304545.66	Аналитический метод	0.1	-
н564	614240.03	2304554.26	Аналитический метод	0.1	-
н565	614242.44	2304562.77	Аналитический метод	0.1	-
н566	614246.60	2304567.91	Аналитический метод	0.1	-
н567	614252.39	2304577.31	Аналитический метод	0.1	-
н568	614255.63	2304587.51	Аналитический метод	0.1	-

2. Сведения о характерных точках границ объекта					
Обозначение характерных точек границ	Координаты, м		Метод определения координат характерной точки	Средняя квадратическая погрешность положения характерной точки (Mt), м	Описание обозначения точки на местности (при наличии)
	X	Y			
1	2	3	4	5	6
н569	614254.59	2304600.20	Аналитический метод	0.1	-
н570	614276.56	2304603.91	Аналитический метод	0.1	-
н571	614285.01	2304603.20	Аналитический метод	0.1	-
н572	614291.91	2304596.52	Аналитический метод	0.1	-

н573	614316.04	2304567.24	Аналитический метод	0.1	-
н574	614328.79	2304563.20	Аналитический метод	0.1	-
н575	614354.22	2304561.88	Аналитический метод	0.1	-
н576	614402.37	2304568.52	Аналитический метод	0.1	-
н577	614417.53	2304575.53	Аналитический метод	0.1	-
н578	614426.74	2304582.45	Аналитический метод	0.1	-
н579	614429.19	2304588.40	Аналитический метод	0.1	-
н580	614429.12	2304593.48	Аналитический метод	0.1	-
н581	614421.36	2304602.67	Аналитический метод	0.1	-
н582	614383.61	2304635.13	Аналитический метод	0.1	-
н583	614381.85	2304640.20	Аналитический метод	0.1	-
н584	614383.44	2304646.14	Аналитический метод	0.1	-
н585	614388.45	2304651.30	Аналитический метод	0.1	-
н586	614406.21	2304652.41	Аналитический метод	0.1	-
н587	614419.71	2304656.00	Аналитический метод	0.1	-
н588	614430.59	2304665.47	Аналитический метод	0.1	-
н589	614487.13	2304734.04	Аналитический метод	0.1	-
н590	614493.58	2304756.99	Аналитический метод	0.1	-
н591	614502.56	2304779.15	Аналитический метод	0.1	-
н592	614505.81	2304788.51	Аналитический метод	0.1	-
н593	614526.55	2304817.60	Аналитический метод	0.1	-
н594	614532.44	2304820.24	Аналитический метод	0.1	-

2. Сведения о характерных точках границ объекта					
Обозначение характерных точек границ	Координаты, м		Метод определения координат характерной точки	Средняя квадратическая погрешность положения характерной точки (Mt), м	Описание обозначения точки на местности (при наличии)
	X	Y			
1	2	3	4	5	6
н595	614537.55	2304818.62	Аналитический метод	0.1	-
н596	614543.58	2304811.10	Аналитический метод	0.1	-
н597	614543.65	2304806.01	Аналитический метод	0.1	-
н598	614542.08	2304797.52	Аналитический метод	0.1	-

н599	614527.19	2304774.44	Аналитический метод	0.1	-
н600	614525.58	2304768.48	Аналитический метод	0.1	-
н601	614524.88	2304759.15	Аналитический метод	0.1	-
н602	614525.84	2304750.70	Аналитический метод	0.1	-
н603	614560.31	2304711.43	Аналитический метод	0.1	-
н604	614571.40	2304704.81	Аналитический метод	0.1	-
н605	614581.56	2304704.96	Аналитический метод	0.1	-
н606	614593.32	2304711.06	Аналитический метод	0.1	-
н607	614624.11	2304747.07	Аналитический метод	0.1	-
н608	614632.51	2304752.27	Аналитический метод	0.1	-
н609	614650.15	2304761.01	Аналитический метод	0.1	-
н610	614709.04	2304788.14	Аналитический метод	0.1	-
н611	614751.77	2304818.41	Аналитический метод	0.1	-
н612	614755.85	2304827.77	Аналитический метод	0.1	-
н613	614754.88	2304837.09	Аналитический метод	0.1	-
н614	614749.70	2304842.93	Аналитический метод	0.1	-
н615	614748.71	2304853.09	Аналитический метод	0.1	-
н616	614746.77	2304869.14	Аналитический метод	0.1	-
н617	614750.02	2304878.50	Аналитический метод	0.1	-
н618	614768.46	2304892.32	Аналитический метод	0.1	-
н619	614789.49	2304901.94	Аналитический метод	0.1	-
н620	614818.87	2304918.46	Аналитический метод	0.1	-

2. Сведения о характерных точках границ объекта					
Обозначение характерных точек границ	Координаты, м		Метод определения координат характерной точки	Средняя квадратическая погрешность положения характерной точки (Mt), м	Описание обозначения точки на местности (при наличии)
	X	Y			
1	2	3	4	5	6
н621	614860.06	2304939.40	Аналитический метод	0.1	-
н622	614898.68	2304960.29	Аналитический метод	0.1	-
н623	614903.69	2304965.45	Аналитический метод	0.1	-
н624	614906.12	2304973.09	Аналитический метод	0.1	-

н625	614905.13	2304983.24	Аналитический метод	0.1	-
н626	614900.68	2304996.74	Аналитический метод	0.1	-
н627	614897.80	2305019.55	Аналитический метод	0.1	-
н628	614899.27	2305035.65	Аналитический метод	0.1	-
н629	614905.05	2305045.05	Аналитический метод	0.1	-
н630	614915.95	2305051.99	Аналитический метод	0.1	-
н631	614928.66	2305051.35	Аналитический метод	0.1	-
н632	614936.35	2305047.20	Аналитический метод	0.1	-
н633	614946.62	2305039.74	Аналитический метод	0.1	-
н634	614974.21	2305006.29	Аналитический метод	0.1	-
н635	614976.76	2305005.48	Аналитический метод	0.1	-
н636	614984.37	2305006.44	Аналитический метод	0.1	-
н637	614995.33	2305009.14	Аналитический метод	0.1	-
н638	615001.18	2305014.30	Аналитический метод	0.1	-
н639	615005.32	2305021.14	Аналитический метод	0.1	-
н640	615005.20	2305028.75	Аналитический метод	0.1	-
н641	615001.76	2305032.10	Аналитический метод	0.1	-
н642	614999.15	2305037.13	Аналитический метод	0.1	-
н643	614999.05	2305043.91	Аналитический метод	0.1	-
н644	615006.44	2305058.41	Аналитический метод	0.1	-
н645	615007.23	2305063.51	Аналитический метод	0.1	-
н646	615007.09	2305072.82	Аналитический метод	0.1	-

2. Сведения о характерных точках границ объекта					
Обозначение характерных точек границ	Координаты, м		Метод определения координат характерной точки	Средняя квадратическая погрешность положения характерной точки (Mt), м	Описание обозначения точки на местности (при наличии)
	X	Y			
1	2	3	4	5	6
н647	615002.73	2305081.22	Аналитический метод	0.1	-
н648	614999.13	2305095.56	Аналитический метод	0.1	-
н649	614983.11	2305091.10	Аналитический метод	0.1	-
н650	614976.42	2305085.06	Аналитический метод	0.1	-

н651	614955.40	2305074.59	Аналитический метод	0.1	-
н652	614939.45	2305065.89	Аналитический метод	0.1	-
н653	614913.19	2305066.34	Аналитический метод	0.1	-
н654	614897.96	2305066.97	Аналитический метод	0.1	-
н655	614893.56	2305077.91	Аналитический метод	0.1	-
н656	614886.61	2305088.81	Аналитический метод	0.1	-
н657	614882.32	2305093.82	Аналитический метод	0.1	-
н658	614875.36	2305105.59	Аналитический метод	0.1	-
н659	614872.67	2305115.71	Аналитический метод	0.1	-
н660	614864.04	2305126.58	Аналитический метод	0.1	-
н661	614859.72	2305133.29	Аналитический метод	0.1	-
н662	614857.05	2305141.73	Аналитический метод	0.1	-
н663	614860.30	2305151.09	Аналитический метод	0.1	-
н664	614867.88	2305153.72	Аналитический метод	0.1	-
н665	614877.09	2305160.64	Аналитический метод	0.1	-
н666	614898.93	2305171.97	Аналитический метод	0.1	-
н667	614909.94	2305172.99	Аналитический метод	0.1	-
н668	614915.75	2305179.84	Аналитический метод	0.1	-
н669	614923.33	2305182.50	Аналитический метод	0.1	-
н670	614931.82	2305181.78	Аналитический метод	0.1	-
н671	614942.13	2305170.92	Аналитический метод	0.1	-
н672	614949.75	2305171.02	Аналитический метод	0.1	-

2. Сведения о характерных точках границ объекта					
Обозначение характерных точек границ	Координаты, м		Метод определения координат характерной точки	Средняя квадратическая погрешность положения характерной точки (M _t), м	Описание обозначения точки на местности (при наличии)
	X	Y			
1	2	3	4	5	6
н673	614957.48	2305163.52	Аналитический метод	0.1	-
н674	614966.12	2305152.65	Аналитический метод	0.1	-
н675	614975.69	2305134.16	Аналитический метод	0.1	-
н676	614978.40	2305122.35	Аналитический метод	0.1	-

н677	614984.57	2305107.21	Аналитический метод	0.1	-
н678	615001.52	2305106.61	Аналитический метод	0.1	-
н679	615014.06	2305116.95	Аналитический метод	0.1	-
н680	615035.04	2305128.07	Аналитический метод	0.1	-
н681	615051.86	2305136.98	Аналитический метод	0.1	-
н682	615055.20	2305139.58	Аналитический метод	0.1	-
н683	615055.97	2305145.51	Аналитический метод	0.1	-
н684	615053.30	2305154.78	Аналитический метод	0.1	-
н685	615048.11	2305162.34	Аналитический метод	0.1	-
н686	615019.02	2305182.22	Аналитический метод	0.1	-
н687	615011.30	2305188.04	Аналитический метод	0.1	-
н688	615007.78	2305197.30	Аналитический метод	0.1	-
н689	615006.71	2305212.52	Аналитический метод	0.1	-
н690	615008.01	2305238.79	Аналитический метод	0.1	-
н691	615009.31	2305240.65	Аналитический метод	0.1	-
н692	614641.48	2305241.25	Аналитический метод	0.1	-
н693	614619.71	2305215.26	Аналитический метод	0.1	-
н694	614580.23	2305194.35	Аналитический метод	0.1	-
н695	614556.63	2305187.22	Аналитический метод	0.1	-
н696	614499.13	2305172.43	Аналитический метод	0.1	-
н697	614484.29	2305155.66	Аналитический метод	0.1	-
н698	614476.00	2305142.83	Аналитический метод	0.1	-

2. Сведения о характерных точках границ объекта					
Обозначение характерных точек границ	Координаты, м		Метод определения координат характерной точки	Средняя квадратическая погрешность положения характерной точки (Mt), м	Описание обозначения точки на местности (при наличии)
	X	Y			
1	2	3	4	5	6
н699	614454.92	2305136.61	Аналитический метод	0.1	-
н700	614426.37	2305121.79	Аналитический метод	0.1	-
н701	614400.50	2305095.99	Аналитический метод	0.1	-
н702	614381.21	2305083.01	Аналитический метод	0.1	-

н703	614362.44	2305092.06	Аналитический метод	0.1	-
н704	614348.63	2305110.48	Аналитический метод	0.1	-
н705	614338.16	2305130.63	Аналитический метод	0.1	-
н706	614332.04	2305144.95	Аналитический метод	0.1	-
н707	614324.03	2305171.08	Аналитический метод	0.1	-
н708	614310.24	2305186.96	Аналитический метод	0.1	-
н709	614275.86	2305221.15	Аналитический метод	0.1	-
н710	614256.05	2305243.99	Аналитический метод	0.1	-
н711	614231.64	2305244.58	Аналитический метод	0.1	-
н1	614204.16	2305171.95	Аналитический метод	0.1	-
н712	617679.11	2311148.02	Аналитический метод	0.1	-
н713	617963.02	2310911.65	Аналитический метод	0.1	-
н714	618174.52	2310737.04	Аналитический метод	0.1	-
н715	618159.48	2310735.39	Аналитический метод	0.1	-
н716	618127.80	2310735.91	Аналитический метод	0.1	-
н717	618100.84	2310736.44	Аналитический метод	0.1	-
н718	617893.52	2310920.26	Аналитический метод	0.1	-
н719	617759.87	2310922.07	Аналитический метод	0.1	-
н720	617759.84	2310874.91	Аналитический метод	0.1	-
н721	617759.81	2310836.29	Аналитический метод	0.1	-
н722	617723.63	2310816.39	Аналитический метод	0.1	-
н723	617696.03	2310788.35	Аналитический метод	0.1	-

2. Сведения о характерных точках границ объекта					
Обозначение характерных точек границ	Координаты, м		Метод определения координат характерной точки	Средняя квадратическая погрешность положения характерной точки (M _t), м	Описание обозначения точки на местности (при наличии)
	X	Y			
1	2	3	4	5	6
н724	617704.68	2310639.20	Аналитический метод	0.1	-
н725	617556.87	2310601.83	Аналитический метод	0.1	-
н726	617535.02	2310612.03	Аналитический метод	0.1	-
н727	617527.57	2310689.44	Аналитический метод	0.1	-

н728	617516.80	2310763.55	Аналитический метод	0.1	-
н729	617521.86	2310805.20	Аналитический метод	0.1	-
н730	617521.95	2310845.22	Аналитический метод	0.1	-
н731	617519.93	2310904.10	Аналитический метод	0.1	-
н732	617518.38	2310952.39	Аналитический метод	0.1	-
н733	617522.04	2310960.32	Аналитический метод	0.1	-
н734	617530.32	2310961.29	Аналитический метод	0.1	-
н735	617538.25	2310948.37	Аналитический метод	0.1	-
н736	617546.79	2310918.59	Аналитический метод	0.1	-
н737	617546.06	2310885.85	Аналитический метод	0.1	-
н738	617553.48	2310870.29	Аналитический метод	0.1	-
н739	617574.51	2310868.92	Аналитический метод	0.1	-
н740	617577.85	2310877.18	Аналитический метод	0.1	-
н741	617583.28	2310938.68	Аналитический метод	0.1	-
н742	617588.98	2310969.43	Аналитический метод	0.1	-
н743	617605.03	2311036.86	Аналитический метод	0.1	-
н744	617602.74	2311048.77	Аналитический метод	0.1	-
н745	617582.26	2311052.75	Аналитический метод	0.1	-
н746	617565.61	2311047.42	Аналитический метод	0.1	-
н747	617551.62	2311033.52	Аналитический метод	0.1	-
н748	617539.29	2311035.16	Аналитический метод	0.1	-
н749	617530.20	2311052.33	Аналитический метод	0.1	-

2. Сведения о характерных точках границ объекта					
Обозначение характерных точек границ	Координаты, м		Метод определения координат характерной точки	Средняя квадратическая погрешность положения характерной точки (Mt), м	Описание обозначения точки на местности (при наличии)
	X	Y			
1	2	3	4	5	6
н750	617532.91	2311064.64	Аналитический метод	0.1	-
н751	617545.28	2311075.87	Аналитический метод	0.1	-
н752	617567.82	2311075.28	Аналитический метод	0.1	-
н753	617579.62	2311073.11	Аналитический метод	0.1	-

н754	617588.21	2311075.23	Аналитический метод	0.1	-
н755	617588.42	2311091.42	Аналитический метод	0.1	-
н756	617574.72	2311101.37	Аналитический метод	0.1	-
н757	617537.27	2311107.46	Аналитический метод	0.1	-
н758	617462.81	2311110.74	Аналитический метод	0.1	-
н759	617463.32	2311106.22	Аналитический метод	0.1	-
н760	617459.46	2311101.77	Аналитический метод	0.1	-
н761	617463.73	2311091.58	Аналитический метод	0.1	-
н762	617466.39	2311081.40	Аналитический метод	0.1	-
н763	617476.03	2311071.20	Аналитический метод	0.1	-
н764	617495.88	2311068.48	Аналитический метод	0.1	-
н765	617508.23	2311066.84	Аналитический метод	0.1	-
н766	617513.58	2311063.08	Аналитический метод	0.1	-
н767	617510.34	2311053.44	Аналитический метод	0.1	-
н768	617498.52	2311044.90	Аналитический метод	0.1	-
н769	617483.46	2311028.85	Аналитический метод	0.1	-
н770	617475.93	2311026.19	Аналитический метод	0.1	-
н771	617461.44	2311022.48	Аналитический метод	0.1	-
н772	617448.56	2311024.65	Аналитический метод	0.1	-
н773	617442.15	2311035.38	Аналитический метод	0.1	-
н774	617449.14	2311045.54	Аналитический метод	0.1	-
н775	617457.75	2311053.02	Аналитический метод	0.1	-

2. Сведения о характерных точках границ объекта					
Обозначение характерных точек границ	Координаты, м		Метод определения координат характерной точки	Средняя квадратическая погрешность положения характерной точки (M _t), м	Описание обозначения точки на местности (при наличии)
	X	Y			
1	2	3	4	5	6
н776	617458.84	2311061.59	Аналитический метод	0.1	-
н777	617456.71	2311070.70	Аналитический метод	0.1	-
н778	617444.40	2311088.41	Аналитический метод	0.1	-
н779	617437.79	2311092.42	Аналитический метод	0.1	-

н780	617427.79	2311097.01	Аналитический метод	0.1	-
н781	617417.73	2311094.70	Аналитический метод	0.1	-
н782	617408.55	2311090.26	Аналитический метод	0.1	-
н783	617412.48	2311078.98	Аналитический метод	0.1	-
н784	617424.37	2311065.25	Аналитический метод	0.1	-
н785	617423.72	2311057.61	Аналитический метод	0.1	-
н786	617416.26	2311055.07	Аналитический метод	0.1	-
н787	617407.97	2311057.22	Аналитический метод	0.1	-
н788	617396.07	2311069.99	Аналитический метод	0.1	-
н789	617393.34	2311082.32	Аналитический метод	0.1	-
н790	617393.36	2311093.16	Аналитический метод	0.1	-
н791	617401.95	2311107.19	Аналитический метод	0.1	-
н792	617412.39	2311116.90	Аналитический метод	0.1	-
н793	617413.65	2311127.70	Аналитический метод	0.1	-
н794	617410.59	2311139.97	Аналитический метод	0.1	-
н795	617448.42	2311146.28	Аналитический метод	0.1	-
н796	617448.26	2311143.20	Аналитический метод	0.1	-
н797	617636.73	2311183.20	Аналитический метод	0.1	-
н712	617679.11	2311148.02	Аналитический метод	0.1	-
н798	619393.09	2312150.38	Аналитический метод	0.1	-
н799	619388.91	2312166.21	Аналитический метод	0.1	-
н800	619353.60	2312298.82	Аналитический метод	0.1	-

2. Сведения о характерных точках границ объекта					
Обозначение характерных точек границ	Координаты, м		Метод определения координат характерной точки	Средняя квадратическая погрешность положения характерной точки (Mt), м	Описание обозначения точки на местности (при наличии)
	X	Y			
1	2	3	4	5	6
н801	619362.37	2312230.67	Аналитический метод	0.1	-
н802	619354.34	2312222.93	Аналитический метод	0.1	-
н803	619320.62	2312230.66	Аналитический метод	0.1	-
н804	619283.04	2312233.98	Аналитический метод	0.1	-

н805	619241.04	2312224.03	Аналитический метод	0.1	-
н806	619217.28	2312207.45	Аналитический метод	0.1	-
н807	619201.80	2312184.79	Аналитический метод	0.1	-
н808	619187.98	2312176.50	Аналитический метод	0.1	-
н809	619171.40	2312183.14	Аналитический метод	0.1	-
н810	619137.14	2312182.02	Аналитический метод	0.1	-
н811	619107.85	2312189.22	Аналитический метод	0.1	-
н812	619067.50	2312197.50	Аналитический метод	0.1	-
н813	619023.84	2312195.86	Аналитический метод	0.1	-
н814	618990.68	2312204.69	Аналитический метод	0.1	-
н815	618968.02	2312222.93	Аналитический метод	0.1	-
н816	618930.44	2312225.15	Аналитический метод	0.1	-
н817	618900.04	2312234.53	Аналитический метод	0.1	-
н818	618884.39	2312255.89	Аналитический метод	0.1	-
н819	618901.94	2312256.84	Аналитический метод	0.1	-
н820	618920.17	2312265.37	Аналитический метод	0.1	-
н821	618926.75	2312255.10	Аналитический метод	0.1	-
н822	618940.95	2312243.48	Аналитический метод	0.1	-
н823	618962.83	2312254.99	Аналитический метод	0.1	-
н824	618965.84	2312265.23	Аналитический метод	0.1	-
н825	618961.92	2312281.09	Аналитический метод	0.1	-
н826	618952.30	2312302.98	Аналитический метод	0.1	-

2. Сведения о характерных точках границ объекта					
Обозначение характерных точек границ	Координаты, м		Метод определения координат характерной точки	Средняя квадратическая погрешность положения характерной точки (Mt), м	Описание обозначения точки на местности (при наличии)
	X	Y			
1	2	3	4	5	6
н827	618954.08	2312314.88	Аналитический метод	0.1	-
н828	618970.94	2312306.88	Аналитический метод	0.1	-
н829	618978.58	2312317.78	Аналитический метод	0.1	-
н830	618998.08	2312307.46	Аналитический метод	0.1	-

н831	619052.29	2312286.45	Аналитический метод	0.1	-
н832	619070.49	2312284.75	Аналитический метод	0.1	-
н833	619081.10	2312290.01	Аналитический метод	0.1	-
н834	619104.34	2312312.42	Аналитический метод	0.1	-
н835	619129.85	2312322.58	Аналитический метод	0.1	-
н836	619148.25	2312333.11	Аналитический метод	0.1	-
н837	619164.35	2312346.29	Аналитический метод	0.1	-
н838	619194.59	2312384.56	Аналитический метод	0.1	-
н839	619229.72	2312399.99	Аналитический метод	0.1	-
н840	619261.24	2312425.36	Аналитический метод	0.1	-
н841	619342.07	2312430.09	Аналитический метод	0.1	-
н842	619341.21	2312444.44	Аналитический метод	0.1	-
н843	619335.50	2312475.93	Аналитический метод	0.1	-
н844	619331.76	2312484.69	Аналитический метод	0.1	-
н845	619326.11	2312494.47	Аналитический метод	0.1	-
н846	619302.58	2312530.16	Аналитический метод	0.1	-
н847	619286.01	2312556.48	Аналитический метод	0.1	-
н848	619269.03	2312584.83	Аналитический метод	0.1	-
н849	619251.48	2312613.59	Аналитический метод	0.1	-
н850	619261.38	2312608.88	Аналитический метод	0.1	-
н851	619255.38	2312618.72	Аналитический метод	0.1	-
н852	619266.03	2312612.77	Аналитический метод	0.1	-

2. Сведения о характерных точках границ объекта					
Обозначение характерных точек границ	Координаты, м		Метод определения координат характерной точки	Средняя квадратическая погрешность положения характерной точки (Mt), м	Описание обозначения точки на местности (при наличии)
	X	Y			
1	2	3	4	5	6
н853	619279.29	2312591.03	Аналитический метод	0.1	-
н854	619296.24	2312562.77	Аналитический метод	0.1	-
н855	619312.66	2312536.66	Аналитический метод	0.1	-
н856	619336.32	2312500.79	Аналитический метод	0.1	-

н857	619342.53	2312490.06	Аналитический метод	0.1	-
н858	619347.06	2312479.39	Аналитический метод	0.1	-
н859	619353.14	2312445.91	Аналитический метод	0.1	-
н860	619354.14	2312430.36	Аналитический метод	0.1	-
н861	619431.04	2312428.13	Аналитический метод	0.1	-
н862	619460.79	2312417.45	Аналитический метод	0.1	-
н863	619470.07	2312422.06	Аналитический метод	0.1	-
н864	619457.96	2312372.96	Аналитический метод	0.1	-
н865	619451.27	2312337.44	Аналитический метод	0.1	-
н866	619384.63	2312257.11	Аналитический метод	0.1	-
н867	619378.84	2312250.59	Аналитический метод	0.1	-
н868	619400.33	2312169.97	Аналитический метод	0.1	-
н869	619394.71	2312167.75	Аналитический метод	0.1	-
н870	619399.25	2312150.53	Аналитический метод	0.1	-
н870	619399.25	2312150.53	Аналитический метод	0.1	-
н798	619393.09	2312150.38	Аналитический метод	0.1	-
н871	616318.05	2310766.76	Аналитический метод	0.1	-
н872	616361.94	2310650.47	Аналитический метод	0.1	-
н873	616361.66	2310650.18	Аналитический метод	0.1	-
н874	616357.49	2310645.89	Аналитический метод	0.1	-
н875	616355.65	2310634.39	Аналитический метод	0.1	-
н876	616352.07	2310611.94	Аналитический метод	0.1	-

2. Сведения о характерных точках границ объекта					
Обозначение характерных точек границ	Координаты, м		Метод определения координат характерной точки	Средняя квадратическая погрешность положения характерной точки (Mt), м	Описание обозначения точки на местности (при наличии)
	X	Y			
1	2	3	4	5	6
н877	616348.86	2310599.19	Аналитический метод	0.1	-
н878	616345.52	2310596.60	Аналитический метод	0.1	-
н879	616338.79	2310593.12	Аналитический метод	0.1	-
н880	616332.00	2310594.71	Аналитический метод	0.1	-

н881	616320.90	2310600.47	Аналитический метод	0.1	-
н882	616310.53	2310612.56	Аналитический метод	0.1	-
н883	616307.98	2310615.53	Аналитический метод	0.1	-
н884	616293.26	2310638.17	Аналитический метод	0.1	-
н885	616273.51	2310656.49	Аналитический метод	0.1	-
н886	616268.40	2310658.96	Аналитический метод	0.1	-
н887	616264.09	2310663.98	Аналитический метод	0.1	-
н888	616256.47	2310663.86	Аналитический метод	0.1	-
н889	616247.53	2310660.98	Аналитический метод	0.1	-
н890	616243.30	2310671.69	Аналитический метод	0.1	-
н891	616235.17	2310692.24	Аналитический метод	0.1	-
н892	616227.16	2310712.50	Аналитический метод	0.1	-
н893	616219.10	2310732.88	Аналитический метод	0.1	-
н894	616211.30	2310752.61	Аналитический метод	0.1	-
н895	616203.49	2310772.36	Аналитический метод	0.1	-
н896	616195.74	2310791.96	Аналитический метод	0.1	-
н897	616192.43	2310800.33	Аналитический метод	0.1	-
н898	616184.81	2310819.60	Аналитический метод	0.1	-
н899	616177.22	2310838.79	Аналитический метод	0.1	-
н900	616169.69	2310857.84	Аналитический метод	0.1	-
н901	616167.09	2310864.42	Аналитический метод	0.1	-
н902	616162.17	2310876.87	Аналитический метод	0.1	-

2. Сведения о характерных точках границ объекта					
Обозначение характерных точек границ	Координаты, м		Метод определения координат характерной точки	Средняя квадратическая погрешность положения характерной точки (Mt), м	Описание обозначения точки на местности (при наличии)
	X	Y			
1	2	3	4	5	6
н903	616154.74	2310895.66	Аналитический метод	0.1	-
н904	616143.41	2310924.32	Аналитический метод	0.1	-
н905	616194.22	2310932.15	Аналитический метод	0.1	-
н906	616203.36	2310933.56	Аналитический метод	0.1	-

н907	616212.68	2310935.00	Аналитический метод	0.1	-
н908	616252.54	2310941.91	Аналитический метод	0.1	-
н871	616318.05	2310766.76	Аналитический метод	0.1	-
н909	615005.71	2313484.74	Аналитический метод	0.1	-
н910	615008.26	2313488.91	Аналитический метод	0.1	-
н911	615022.98	2313484.47	Аналитический метод	0.1	-
н912	615041.65	2313482.19	Аналитический метод	0.1	-
н913	615072.16	2313480.97	Аналитический метод	0.1	-
н914	615111.33	2313464.61	Аналитический метод	0.1	-
н915	615120.67	2313463.91	Аналитический метод	0.1	-
н916	615127.40	2313465.69	Аналитический метод	0.1	-
н917	615138.31	2313473.48	Аналитический метод	0.1	-
н918	615148.25	2313488.02	Аналитический метод	0.1	-
н919	615151.58	2313491.46	Аналитический метод	0.1	-
н920	615156.68	2313489.84	Аналитический метод	0.1	-
н921	615186.74	2313461.48	Аналитический метод	0.1	-
н922	615189.36	2313456.45	Аналитический метод	0.1	-
н923	615187.71	2313452.19	Аналитический метод	0.1	-
н924	615156.55	2313441.57	Аналитический метод	0.1	-
н925	615150.66	2313438.94	Аналитический метод	0.1	-
н926	615146.49	2313435.49	Аналитический метод	0.1	-
н927	615151.77	2313422.04	Аналитический метод	0.1	-

2. Сведения о характерных точках границ объекта					
Обозначение характерных точек границ	Координаты, м		Метод определения координат характерной точки	Средняя квадратическая погрешность положения характерной точки (Mt), м	Описание обозначения точки на местности (при наличии)
	X	Y			
1	2	3	4	5	6
н928	615162.92	2313412.04	Аналитический метод	0.1	-
н929	615167.73	2313409.16	Аналитический метод	0.1	-
н930	615165.26	2313405.47	Аналитический метод	0.1	-
н931	615162.56	2313401.08	Аналитический метод	0.1	-

н932	615166.52	2313398.39	Аналитический метод	0.1	-
н933	615178.38	2313396.87	Аналитический метод	0.1	-
н934	615193.66	2313394.56	Аналитический метод	0.1	-
н935	615206.37	2313394.74	Аналитический метод	0.1	-
н936	615221.52	2313400.90	Аналитический метод	0.1	-
н937	615231.59	2313406.96	Аналитический метод	0.1	-
н938	615242.56	2313408.82	Аналитический метод	0.1	-
н939	615246.83	2313406.36	Аналитический метод	0.1	-
н940	615248.60	2313402.13	Аналитический метод	0.1	-
н941	615246.96	2313397.89	Аналитический метод	0.1	-
н942	615218.49	2313376.29	Аналитический метод	0.1	-
н943	615216.04	2313370.34	Аналитический метод	0.1	-
н944	615218.62	2313366.99	Аналитический метод	0.1	-
н945	615224.56	2313367.07	Аналитический метод	0.1	-
н946	615239.78	2313368.14	Аналитический метод	0.1	-
н947	615257.48	2313373.48	Аналитический метод	0.1	-
н948	615268.40	2313378.73	Аналитический метод	0.1	-
н949	615284.43	2313382.35	Аналитический метод	0.1	-
н950	615278.00	2313368.15	Аналитический метод	0.1	-
н951	615222.96	2313353.68	Аналитический метод	0.1	-
н952	615211.80	2313358.79	Аналитический метод	0.1	-
н953	615207.04	2313363.14	Аналитический метод	0.1	-

2. Сведения о характерных точках границ объекта					
Обозначение характерных точек границ	Координаты, м		Метод определения координат характерной точки	Средняя квадратическая погрешность положения характерной точки (M _t), м	Описание обозначения точки на местности (при наличии)
	X	Y			
1	2	3	4	5	6
н954	615208.24	2313384.74	Аналитический метод	0.1	-
н955	615162.44	2313387.14	Аналитический метод	0.1	-
н956	615162.80	2313394.70	Аналитический метод	0.1	-
н957	615151.90	2313399.96	Аналитический метод	0.1	-

н958	615033.91	2313468.44	Аналитический метод	0.1	-
н959	615016.86	2313470.59	Аналитический метод	0.1	-
н960	614989.96	2313478.74	Аналитический метод	0.1	-
н961	614983.58	2313490.69	Аналитический метод	0.1	-
н962	614986.32	2313495.91	Аналитический метод	0.1	-
н909	615005.71	2313484.74	Аналитический метод	0.1	-
н963	619666.79	2310597.89	Аналитический метод	0.1	-
н964	619644.62	2310576.42	Аналитический метод	0.1	-
н965	619616.69	2310547.81	Аналитический метод	0.1	-
н966	619598.07	2310535.71	Аналитический метод	0.1	-
н967	619546.11	2310489.59	Аналитический метод	0.1	-
н968	619538.44	2310480.55	Аналитический метод	0.1	-
н969	619533.84	2310473.29	Аналитический метод	0.1	-
н970	619531.41	2310466.64	Аналитический метод	0.1	-
н971	619530.14	2310459.59	Аналитический метод	0.1	-
н972	619528.81	2310450.10	Аналитический метод	0.1	-
н973	619527.49	2310441.88	Аналитический метод	0.1	-
н974	619521.32	2310417.81	Аналитический метод	0.1	-
н975	619516.38	2310401.81	Аналитический метод	0.1	-
н976	619406.02	2310513.97	Аналитический метод	0.1	-
н977	619408.24	2310521.07	Аналитический метод	0.1	-
н978	619431.02	2310563.45	Аналитический метод	0.1	-

2. Сведения о характерных точках границ объекта					
Обозначение характерных точек границ	Координаты, м		Метод определения координат характерной точки	Средняя квадратическая погрешность положения характерной точки (Mt), м	Описание обозначения точки на местности (при наличии)
	X	Y			
1	2	3	4	5	6
н979	619443.89	2310578.08	Аналитический метод	0.1	-
н980	619455.90	2310601.92	Аналитический метод	0.1	-
н981	619480.79	2310696.13	Аналитический метод	0.1	-
н982	619486.34	2310765.10	Аналитический метод	0.1	-

н983	619524.06	2310777.48	Аналитический метод	0.1	-
н984	619539.98	2310794.91	Аналитический метод	0.1	-
н985	619535.96	2310875.56	Аналитический метод	0.1	-
н986	619512.98	2310865.61	Аналитический метод	0.1	-
н987	619515.13	2310870.06	Аналитический метод	0.1	-
н988	619517.28	2310878.29	Аналитический метод	0.1	-
н989	619517.96	2310886.87	Аналитический метод	0.1	-
н990	619518.35	2310891.79	Аналитический метод	0.1	-
н991	619517.70	2310900.82	Аналитический метод	0.1	-
н992	619514.50	2310916.19	Аналитический метод	0.1	-
н993	619508.97	2310944.38	Аналитический метод	0.1	-
н994	619504.54	2310966.54	Аналитический метод	0.1	-
н995	619500.99	2310987.30	Аналитический метод	0.1	-
н996	619496.10	2311005.77	Аналитический метод	0.1	-
н997	619491.44	2311015.74	Аналитический метод	0.1	-
н998	619486.96	2311023.09	Аналитический метод	0.1	-
н999	619482.94	2311029.70	Аналитический метод	0.1	-
н1000	619482.90	2311029.76	Аналитический метод	0.1	-
н1000	619482.90	2311029.76	Аналитический метод	0.1	-
н1001	619481.34	2311036.71	Аналитический метод	0.1	-
н1002	619505.10	2311043.52	Аналитический метод	0.1	-
н1003	619509.09	2311044.38	Аналитический метод	0.1	-

2. Сведения о характерных точках границ объекта					
Обозначение характерных точек границ	Координаты, м		Метод определения координат характерной точки	Средняя квадратическая погрешность положения характерной точки (M _t), м	Описание обозначения точки на местности (при наличии)
	X	Y			
1	2	3	4	5	6
н1004	619512.89	2311020.39	Аналитический метод	0.1	-
н1005	619515.22	2311006.76	Аналитический метод	0.1	-
н1006	619519.64	2310982.83	Аналитический метод	0.1	-
н1007	619525.22	2310956.31	Аналитический метод	0.1	-

н1008	619533.12	2310919.10	Аналитический метод	0.1	-
н1009	619544.46	2310867.34	Аналитический метод	0.1	-
н1010	619545.49	2310858.65	Аналитический метод	0.1	-
н1011	619546.70	2310818.26	Аналитический метод	0.1	-
н1012	619546.77	2310788.23	Аналитический метод	0.1	-
н1013	619545.72	2310756.10	Аналитический метод	0.1	-
н1014	619544.30	2310721.50	Аналитический метод	0.1	-
н1015	619542.93	2310692.25	Аналитический метод	0.1	-
н1016	619539.77	2310630.57	Аналитический метод	0.1	-
н1017	619535.44	2310573.79	Аналитический метод	0.1	-
н1018	619546.38	2310526.35	Аналитический метод	0.1	-
н1019	619526.37	2310504.05	Аналитический метод	0.1	-
н1020	619510.55	2310508.50	Аналитический метод	0.1	-
н1021	619508.93	2310502.72	Аналитический метод	0.1	-
н1022	619528.35	2310497.27	Аналитический метод	0.1	-
н1023	619552.92	2310524.67	Аналитический метод	0.1	-
н1024	619541.50	2310574.25	Аналитический метод	0.1	-
н1025	619545.75	2310630.19	Аналитический метод	0.1	-
н1026	619548.93	2310691.95	Аналитический метод	0.1	-
н1027	619550.30	2310721.24	Аналитический метод	0.1	-
н1028	619551.72	2310755.88	Аналитический метод	0.1	-
н1029	619552.77	2310788.13	Аналитический метод	0.1	-

2. Сведения о характерных точках границ объекта					
Обозначение характерных точек границ	Координаты, м		Метод определения координат характерной точки	Средняя квадратическая погрешность положения характерной точки (Mt), м	Описание обозначения точки на местности (при наличии)
	X	Y			
1	2	3	4	5	6
н1030	619552.70	2310818.36	Аналитический метод	0.1	-
н1031	619551.47	2310859.09	Аналитический метод	0.1	-
н1032	619550.38	2310868.34	Аналитический метод	0.1	-
н1033	619538.98	2310920.36	Аналитический метод	0.1	-

н1034	619531.10	2310957.55	Аналитический метод	0.1	-
н1035	619525.52	2310983.99	Аналитический метод	0.1	-
н1036	619521.12	2311007.80	Аналитический метод	0.1	-
н1037	619518.81	2311021.37	Аналитический метод	0.1	-
н1038	619514.91	2311045.98	Аналитический метод	0.1	-
н1039	619540.20	2311052.98	Аналитический метод	0.1	-
н1040	619552.67	2311057.63	Аналитический метод	0.1	-
н1041	619580.80	2311068.51	Аналитический метод	0.1	-
н1042	619601.55	2311076.53	Аналитический метод	0.1	-
н1043	619610.50	2311081.06	Аналитический метод	0.1	-
н1044	619620.55	2311088.11	Аналитический метод	0.1	-
н1045	619621.60	2311088.85	Аналитический метод	0.1	-
н1046	619633.06	2311098.89	Аналитический метод	0.1	-
н1047	619641.47	2311106.87	Аналитический метод	0.1	-
н1048	619652.71	2311117.53	Аналитический метод	0.1	-
н1049	619676.33	2311142.00	Аналитический метод	0.1	-
н1050	619699.00	2311156.87	Аналитический метод	0.1	-
н1051	619700.21	2311157.66	Аналитический метод	0.1	-
н1052	619743.04	2311185.75	Аналитический метод	0.1	-
н1053	619753.30	2311192.48	Аналитический метод	0.1	-
н1054	619753.59	2311158.49	Аналитический метод	0.1	-
н1055	619756.63	2311142.92	Аналитический метод	0.1	-

2. Сведения о характерных точках границ объекта					
Обозначение характерных точек границ	Координаты, м		Метод определения координат характерной точки	Средняя квадратическая погрешность положения характерной точки (Mt), м	Описание обозначения точки на местности (при наличии)
	X	Y			
1	2	3	4	5	6
н1056	619762.35	2311120.37	Аналитический метод	0.1	-
н1057	619763.02	2311117.72	Аналитический метод	0.1	-
н1058	619763.36	2311116.37	Аналитический метод	0.1	-
н1059	619814.84	2310956.54	Аналитический метод	0.1	-

н1060	619815.72	2310950.58	Аналитический метод	0.1	-
н1061	619814.48	2310945.22	Аналитический метод	0.1	-
н1062	619813.11	2310940.35	Аналитический метод	0.1	-
н1063	619810.73	2310937.63	Аналитический метод	0.1	-
н1064	619810.00	2310935.56	Аналитический метод	0.1	-
н1065	619806.61	2310924.55	Аналитический метод	0.1	-
н1066	619798.49	2310916.74	Аналитический метод	0.1	-
н1067	619791.51	2310904.50	Аналитический метод	0.1	-
н1068	619779.81	2310879.58	Аналитический метод	0.1	-
н1069	619771.74	2310858.68	Аналитический метод	0.1	-
н1070	619770.81	2310855.35	Аналитический метод	0.1	-
н1071	619768.26	2310849.58	Аналитический метод	0.1	-
н1072	619764.51	2310839.80	Аналитический метод	0.1	-
н1073	619754.68	2310823.60	Аналитический метод	0.1	-
н1074	619747.96	2310811.85	Аналитический метод	0.1	-
н1075	619748.22	2310805.70	Аналитический метод	0.1	-
н1076	619746.43	2310796.89	Аналитический метод	0.1	-
н1077	619741.68	2310781.47	Аналитический метод	0.1	-
н1078	619739.62	2310773.80	Аналитический метод	0.1	-
н1079	619727.97	2310744.99	Аналитический метод	0.1	-
н1080	619722.94	2310731.43	Аналитический метод	0.1	-
н1081	619719.44	2310724.30	Аналитический метод	0.1	-

2. Сведения о характерных точках границ объекта					
Обозначение характерных точек границ	Координаты, м		Метод определения координат характерной точки	Средняя квадратическая погрешность положения характерной точки (Mt), м	Описание обозначения точки на местности (при наличии)
	X	Y			
1	2	3	4	5	6
н1082	619716.79	2310717.74	Аналитический метод	0.1	-
н1083	619716.59	2310716.68	Аналитический метод	0.1	-
н1084	619720.28	2310711.51	Аналитический метод	0.1	-
н1085	619741.76	2310683.82	Аналитический метод	0.1	-

н1086	619747.56	2310677.24	Аналитический метод	0.1	-
н1087	619749.24	2310674.25	Аналитический метод	0.1	-
н1088	619749.93	2310672.59	Аналитический метод	0.1	-
н1089	619729.36	2310653.36	Аналитический метод	0.1	-
н1090	619723.94	2310647.89	Аналитический метод	0.1	-
н1091	619704.88	2310630.84	Аналитический метод	0.1	-
н1092	619672.73	2310603.65	Аналитический метод	0.1	-
н1093	619666.81	2310597.92	Аналитический метод	0.1	-
н963	619666.79	2310597.89	Аналитический метод	0.1	-
н1094	613148.24	2303583.37	Аналитический метод	0.1	-
н1095	613205.78	2303566.74	Аналитический метод	0.1	-
н1096	613251.28	2303566.46	Аналитический метод	0.1	-
н1097	613304.69	2303544.95	Аналитический метод	0.1	-
н1098	613338.44	2303536.00	Аналитический метод	0.1	-
н1099	613345.38	2303533.80	Аналитический метод	0.1	-
н1100	613368.68	2303526.14	Аналитический метод	0.1	-
н1101	613398.53	2303503.30	Аналитический метод	0.1	-
н1102	613417.79	2303476.74	Аналитический метод	0.1	-
н1103	613462.25	2303439.48	Аналитический метод	0.1	-
н1104	613464.69	2303437.42	Аналитический метод	0.1	-
н1105	613458.06	2303432.60	Аналитический метод	0.1	-
н1106	613438.37	2303426.16	Аналитический метод	0.1	-

2. Сведения о характерных точках границ объекта					
Обозначение характерных точек границ	Координаты, м		Метод определения координат характерной точки	Средняя квадратическая погрешность положения характерной точки (Mt), м	Описание обозначения точки на местности (при наличии)
	X	Y			
1	2	3	4	5	6
н1107	613415.30	2303423.81	Аналитический метод	0.1	-
н1108	613399.27	2303423.25	Аналитический метод	0.1	-
н1109	613381.93	2303428.75	Аналитический метод	0.1	-
н1110	613361.77	2303441.32	Аналитический метод	0.1	-

н1111	613342.35	2303461.87	Аналитический метод	0.1	-
н1112	613334.09	2303470.10	Аналитический метод	0.1	-
н1113	613324.68	2303473.37	Аналитический метод	0.1	-
н1114	613317.18	2303473.58	Аналитический метод	0.1	-
н1115	613312.09	2303470.73	Аналитический метод	0.1	-
н1116	613312.87	2303462.70	Аналитический метод	0.1	-
н1117	613308.64	2303454.81	Аналитический метод	0.1	-
н1118	613281.17	2303455.59	Аналитический метод	0.1	-
н1119	613265.89	2303464.03	Аналитический метод	0.1	-
н1120	613212.64	2303508.53	Аналитический метод	0.1	-
н1121	613184.53	2303522.34	Аналитический метод	0.1	-
н1122	613147.05	2303523.39	Аналитический метод	0.1	-
н1123	613130.15	2303526.86	Аналитический метод	0.1	-
н1124	613115.29	2303532.28	Аналитический метод	0.1	-
н1125	613109.91	2303536.44	Аналитический метод	0.1	-
н1126	613098.54	2303545.23	Аналитический метод	0.1	-
н1127	613096.07	2303572.94	Аналитический метод	0.1	-
н1128	613106.04	2303576.56	Аналитический метод	0.1	-
н1129	613126.71	2303584.08	Аналитический метод	0.1	-
н1094	613148.24	2303583.37	Аналитический метод	0.1	-
н1130	619602.09	2311580.48	Аналитический метод	0.1	-
н1131	619593.68	2311631.18	Аналитический метод	0.1	-

2. Сведения о характерных точках границ объекта					
Обозначение характерных точек границ	Координаты, м		Метод определения координат характерной точки	Средняя квадратическая погрешность положения характерной точки (Mt), м	Описание обозначения точки на местности (при наличии)
	X	Y			
1	2	3	4	5	6
н1132	619574.84	2311744.81	Аналитический метод	0.1	-
н1133	619728.99	2311775.48	Аналитический метод	0.1	-
н1134	619741.33	2311698.48	Аналитический метод	0.1	-
н1135	619752.97	2311617.66	Аналитический метод	0.1	-

н1130	619602.09	2311580.48	Аналитический метод	0.1	-
н1136	613903.40	2303862.42	Аналитический метод	0.1	-
н1137	614206.76	2303863.90	Аналитический метод	0.1	-
н1138	614213.06	2303786.79	Аналитический метод	0.1	-
н1139	614229.95	2303728.68	Аналитический метод	0.1	-
н1140	614264.06	2303693.64	Аналитический метод	0.1	-
н1141	614294.39	2303658.94	Аналитический метод	0.1	-
н1142	614314.24	2303660.39	Аналитический метод	0.1	-
н1143	614333.79	2303654.74	Аналитический метод	0.1	-
н1144	614345.69	2303652.38	Аналитический метод	0.1	-
н1145	614349.36	2303651.24	Аналитический метод	0.1	-
н1146	614351.73	2303638.49	Аналитический метод	0.1	-
н1147	614346.92	2303626.15	Аналитический метод	0.1	-
н1148	614327.34	2303633.48	Аналитический метод	0.1	-
н1149	614318.84	2303635.88	Аналитический метод	0.1	-
н1150	614308.58	2303642.52	Аналитический метод	0.1	-
н1151	614298.36	2303646.61	Аналитический метод	0.1	-
н1152	614289.53	2303644.34	Аналитический метод	0.1	-
н1153	614269.83	2303640.76	Аналитический метод	0.1	-
н1154	614238.25	2303631.62	Аналитический метод	0.1	-
н1155	614237.87	2303615.81	Аналитический метод	0.1	-
н1156	614233.32	2303599.88	Аналитический метод	0.1	-

2. Сведения о характерных точках границ объекта					
Обозначение характерных точек границ	Координаты, м		Метод определения координат характерной точки	Средняя квадратическая погрешность положения характерной точки (Mt), м	Описание обозначения точки на местности (при наличии)
	X	Y			
1	2	3	4	5	6
н1157	614217.64	2303587.68	Аналитический метод	0.1	-
н1158	614211.85	2303578.42	Аналитический метод	0.1	-
н1159	614222.43	2303570.95	Аналитический метод	0.1	-
н1160	614222.55	2303562.50	Аналитический метод	0.1	-

н1161	614217.74	2303544.65	Аналитический метод	0.1	-
н1162	614215.32	2303536.14	Аналитический метод	0.1	-
н1163	614211.30	2303520.84	Аналитический метод	0.1	-
н1164	614208.04	2303514.02	Аналитический метод	0.1	-
н1165	614200.73	2303491.89	Аналитический метод	0.1	-
н1166	614200.85	2303483.43	Аналитический метод	0.1	-
н1167	614205.21	2303475.02	Аналитический метод	0.1	-
н1168	614212.02	2303472.59	Аналитический метод	0.1	-
н1169	614213.88	2303461.61	Аналитический метод	0.1	-
н1170	614217.37	2303454.89	Аналитический метод	0.1	-
н1171	614227.49	2303457.58	Аналитический метод	0.1	-
н1172	614232.55	2303458.48	Аналитический метод	0.1	-
н1173	614240.97	2303462.02	Аналитический метод	0.1	-
н1174	614252.65	2303473.20	Аналитический метод	0.1	-
н1175	614256.80	2303479.18	Аналитический метод	0.1	-
н1176	614261.53	2303484.98	Аналитический метод	0.1	-
н1177	614298.91	2303438.32	Аналитический метод	0.1	-
н1178	614335.91	2303397.36	Аналитический метод	0.1	-
н1179	614353.97	2303378.16	Аналитический метод	0.1	-
н1180	614366.08	2303362.26	Аналитический метод	0.1	-
н1181	614385.79	2303345.61	Аналитический метод	0.1	-
н1182	614396.91	2303339.00	Аналитический метод	0.1	-

2. Сведения о характерных точках границ объекта					
Обозначение характерных точек границ	Координаты, м		Метод определения координат характерной точки	Средняя квадратическая погрешность положения характерной точки (M _t), м	Описание обозначения точки на местности (при наличии)
	X	Y			
1	2	3	4	5	6
н1183	614424.17	2303327.56	Аналитический метод	0.1	-
н1184	614433.47	2303327.69	Аналитический метод	0.1	-
н1185	614466.58	2303322.25	Аналитический метод	0.1	-
н1186	614480.97	2303322.47	Аналитический метод	0.1	-

н1187	614530.93	2303322.37	Аналитический метод	0.1	-
н1188	614543.58	2303325.94	Аналитический метод	0.1	-
н1189	614552.81	2303331.15	Аналитический метод	0.1	-
н1190	614564.55	2303338.95	Аналитический метод	0.1	-
н1191	614576.30	2303345.05	Аналитический метод	0.1	-
н1192	614604.25	2303345.46	Аналитический метод	0.1	-
н1193	614643.43	2303329.95	Аналитический метод	0.1	-
н1194	614654.25	2303322.18	Аналитический метод	0.1	-
н1195	614663.11	2303315.84	Аналитический метод	0.1	-
н1196	614690.45	2303299.33	Аналитический метод	0.1	-
н1197	614705.01	2303287.70	Аналитический метод	0.1	-
н1198	614705.88	2303286.85	Аналитический метод	0.1	-
н1199	614727.22	2303275.31	Аналитический метод	0.1	-
н1200	614745.17	2303263.73	Аналитический метод	0.1	-
н1201	614770.77	2303248.86	Аналитический метод	0.1	-
н1202	614795.59	2303233.15	Аналитический метод	0.1	-
н1203	614823.84	2303210.69	Аналитический метод	0.1	-
н1204	614867.50	2303179.18	Аналитический метод	0.1	-
н1205	614894.91	2303158.41	Аналитический метод	0.1	-
н1206	614905.14	2303152.62	Аналитический метод	0.1	-
н1207	614906.87	2303150.96	Аналитический метод	0.1	-
н1208	614911.95	2303151.04	Аналитический метод	0.1	-

2. Сведения о характерных точках границ объекта					
Обозначение характерных точек границ	Координаты, м		Метод определения координат характерной точки	Средняя квадратическая погрешность положения характерной точки (Mt), м	Описание обозначения точки на местности (при наличии)
	X	Y			
1	2	3	4	5	6
н1209	614919.53	2303153.70	Аналитический метод	0.1	-
н1210	614926.24	2303158.02	Аналитический метод	0.1	-
н1211	614926.12	2303166.49	Аналитический метод	0.1	-
н1212	614923.41	2303177.46	Аналитический метод	0.1	-

н1213	614924.16	2303185.10	Аналитический метод	0.1	-
н1214	614927.42	2303191.92	Аналитический метод	0.1	-
н1215	614934.17	2303194.56	Аналитический метод	0.1	-
н1216	614941.83	2303192.13	Аналитический метод	0.1	-
н1217	614948.67	2303186.29	Аналитический метод	0.1	-
н1218	614954.12	2303161.82	Аналитический метод	0.1	-
н1219	614962.88	2303142.48	Аналитический метод	0.1	-
н1220	614975.35	2303101.19	Аналитический метод	0.1	-
н1221	614982.32	2303086.90	Аналитический метод	0.1	-
н1222	614990.80	2303087.02	Аналитический метод	0.1	-
н1223	615005.01	2303099.08	Аналитический метод	0.1	-
н1224	615096.60	2303031.85	Аналитический метод	0.1	-
н1225	615081.41	2302982.16	Аналитический метод	0.1	-
н1226	615073.99	2302957.86	Аналитический метод	0.1	-
н1227	615072.47	2302946.82	Аналитический метод	0.1	-
н1228	615079.33	2302940.16	Аналитический метод	0.1	-
н1229	615095.51	2302933.60	Аналитический метод	0.1	-
н1230	615105.36	2302954.94	Аналитический метод	0.1	-
н1231	615114.68	2302955.07	Аналитический метод	0.1	-
н1232	615205.73	2302925.08	Аналитический метод	0.1	-
н1233	615175.38	2302802.22	Аналитический метод	0.1	-
н1234	615171.33	2302789.10	Аналитический метод	0.1	-

2. Сведения о характерных точках границ объекта					
Обозначение характерных точек границ	Координаты, м		Метод определения координат характерной точки	Средняя квадратическая погрешность положения характерной точки (Mt), м	Описание обозначения точки на местности (при наличии)
	X	Y			
1	2	3	4	5	6
н1235	615164.80	2302772.92	Аналитический метод	0.1	-
н1236	615163.27	2302761.03	Аналитический метод	0.1	-
н1237	615157.59	2302744.87	Аналитический метод	0.1	-
н1238	615154.42	2302730.42	Аналитический метод	0.1	-

н1239	615137.40	2302678.52	Аналитический метод	0.1	-
н1240	615126.30	2302685.14	Аналитический метод	0.1	-
н1241	615116.12	2302685.83	Аналитический метод	0.1	-
н1242	615098.26	2302691.48	Аналитический метод	0.1	-
н1243	615090.63	2302692.23	Аналитический метод	0.1	-
н1244	615079.57	2302695.45	Аналитический метод	0.1	-
н1245	615069.39	2302696.99	Аналитический метод	0.1	-
н1246	615059.18	2302700.23	Аналитический метод	0.1	-
н1247	615050.72	2302700.10	Аналитический метод	0.1	-
н1248	615037.98	2302702.46	Аналитический метод	0.1	-
н1249	615030.34	2302704.03	Аналитический метод	0.1	-
н1250	615025.34	2302698.87	Аналитический метод	0.1	-
н1251	615015.28	2302691.96	Аналитический метод	0.1	-
н1252	615001.21	2302669.73	Аналитический метод	0.1	-
н1253	614994.54	2302662.86	Аналитический метод	0.1	-
н1254	614987.08	2302651.73	Аналитический метод	0.1	-
н1255	614982.98	2302643.21	Аналитический метод	0.1	-
н1256	614977.43	2302617.73	Аналитический метод	0.1	-
н1257	614985.01	2302620.39	Аналитический метод	0.1	-
н1258	614997.98	2302601.94	Аналитический метод	0.1	-
н1259	615005.86	2302585.13	Аналитический метод	0.1	-
н1260	615009.37	2302576.71	Аналитический метод	0.1	-

2. Сведения о характерных точках границ объекта					
Обозначение характерных точек границ	Координаты, м		Метод определения координат характерной точки	Средняя квадратическая погрешность положения характерной точки (Mt), м	Описание обозначения точки на местности (при наличии)
	X	Y			
1	2	3	4	5	6
н1261	615006.90	2302571.60	Аналитический метод	0.1	-
н1262	614997.67	2302565.53	Аналитический метод	0.1	-
н1263	614993.54	2302558.70	Аналитический метод	0.1	-
н1264	614953.20	2302557.14	Аналитический метод	0.1	-

н1265	614936.37	2302547.33	Аналитический метод	0.1	-
н1266	614897.90	2302545.12	Аналитический метод	0.1	-
н1267	614853.48	2302544.60	Аналитический метод	0.1	-
н1268	614830.96	2302547.71	Аналитический метод	0.1	-
н1269	614810.84	2302561.77	Аналитический метод	0.1	-
н1270	614749.47	2302628.04	Аналитический метод	0.1	-
н1271	614715.05	2302678.16	Аналитический метод	0.1	-
н1272	614709.95	2302716.39	Аналитический метод	0.1	-
н1273	614706.79	2302811.29	Аналитический метод	0.1	-
н1274	614703.91	2302870.82	Аналитический метод	0.1	-
н1275	614702.38	2302909.64	Аналитический метод	0.1	-
н1276	614701.09	2302927.42	Аналитический метод	0.1	-
н1277	614692.61	2302951.20	Аналитический метод	0.1	-
н1278	614686.90	2302959.23	Аналитический метод	0.1	-
н1279	614667.91	2302967.32	Аналитический метод	0.1	-
н1280	614645.89	2302965.89	Аналитический метод	0.1	-
н1281	614603.78	2302960.20	Аналитический метод	0.1	-
н1282	614572.33	2302970.06	Аналитический метод	0.1	-
н1283	614539.37	2302978.11	Аналитический метод	0.1	-
н1284	614518.68	2302979.51	Аналитический метод	0.1	-
н1285	614475.90	2302968.27	Аналитический метод	0.1	-
н1286	614429.61	2302944.76	Аналитический метод	0.1	-

2. Сведения о характерных точках границ объекта					
Обозначение характерных точек границ	Координаты, м		Метод определения координат характерной точки	Средняя квадратическая погрешность положения характерной точки (Mt), м	Описание обозначения точки на местности (при наличии)
	X	Y			
1	2	3	4	5	6
н1287	614382.28	2302913.53	Аналитический метод	0.1	-
н1288	614144.20	2302880.96	Аналитический метод	0.1	-
н1289	613885.23	2302885.39	Аналитический метод	0.1	-
н1290	613809.21	2302883.43	Аналитический метод	0.1	-

н1291	613680.09	2302886.53	Аналитический метод	0.1	-
н1292	613643.45	2302888.16	Аналитический метод	0.1	-
н1293	613613.89	2302854.92	Аналитический метод	0.1	-
н1294	613611.94	2302808.22	Аналитический метод	0.1	-
н1295	613604.89	2302735.76	Аналитический метод	0.1	-
н1296	613596.60	2302647.39	Аналитический метод	0.1	-
н1297	613596.43	2302576.11	Аналитический метод	0.1	-
н1298	613588.53	2302583.57	Аналитический метод	0.1	-
н1299	613582.34	2302597.06	Аналитический метод	0.1	-
н1300	613582.31	2302598.75	Аналитический метод	0.1	-
н1301	613572.09	2302602.84	Аналитический метод	0.1	-
н1302	613541.47	2302612.53	Аналитический метод	0.1	-
н1303	613515.11	2302619.78	Аналитический метод	0.1	-
н1304	613500.53	2302632.25	Аналитический метод	0.1	-
н1305	613514.93	2302632.47	Аналитический метод	0.1	-
н1306	613525.06	2302634.31	Аналитический метод	0.1	-
н1307	613533.53	2302634.43	Аналитический метод	0.1	-
н1308	613544.53	2302633.75	Аналитический метод	0.1	-
н1309	613555.67	2302624.61	Аналитический метод	0.1	-
н1310	613571.00	2302619.75	Аналитический метод	0.1	-
н1311	613583.76	2302615.71	Аналитический метод	0.1	-
н1312	613586.55	2302655.56	Аналитический метод	0.1	-

2. Сведения о характерных точках границ объекта					
Обозначение характерных точек границ	Координаты, м		Метод определения координат характерной точки	Средняя квадратическая погрешность положения характерной точки (Mt), м	Описание обозначения точки на местности (при наличии)
	X	Y			
1	2	3	4	5	6
н1313	613578.91	2302657.12	Аналитический метод	0.1	-
н1314	613572.97	2302657.89	Аналитический метод	0.1	-
н1315	613564.53	2302656.06	Аналитический метод	0.1	-
н1316	613549.40	2302648.23	Аналитический метод	0.1	-

н1317	613541.78	2302648.11	Аналитический метод	0.1	-
н1318	613539.24	2302648.91	Аналитический метод	0.1	-
н1319	613526.34	2302661.42	Аналитический метод	0.1	-
н1320	613498.49	2302712.67	Аналитический метод	0.1	-
н1321	613489.68	2302736.24	Аналитический метод	0.1	-
н1322	613486.98	2302747.21	Аналитический метод	0.1	-
н1323	613491.10	2302754.90	Аналитический метод	0.1	-
н1324	613496.13	2302757.50	Аналитический метод	0.1	-
н1325	613502.91	2302757.60	Аналитический метод	0.1	-
н1326	613515.73	2302749.32	Аналитический метод	0.1	-
н1327	613530.42	2302729.23	Аналитический метод	0.1	-
н1328	613550.87	2302720.21	Аналитический метод	0.1	-
н1329	613565.26	2302720.42	Аналитический метод	0.1	-
н1330	613575.36	2302724.82	Аналитический метод	0.1	-
н1331	613579.51	2302730.80	Аналитический метод	0.1	-
н1332	613582.71	2302743.55	Аналитический метод	0.1	-
н1333	613585.85	2302759.69	Аналитический метод	0.1	-
н1334	613590.85	2302764.84	Аналитический метод	0.1	-
н1335	613597.58	2302769.17	Аналитический метод	0.1	-
н1336	613598.33	2302774.27	Аналитический метод	0.1	-
н1337	613599.86	2302786.15	Аналитический метод	0.1	-
н1338	613600.12	2302825.08	Аналитический метод	0.1	-

2. Сведения о характерных точках границ объекта					
Обозначение характерных точек границ	Координаты, м		Метод определения координат характерной точки	Средняя квадратическая погрешность положения характерной точки (Mt), м	Описание обозначения точки на местности (при наличии)
	X	Y			
1	2	3	4	5	6
н1339	613586.54	2302827.43	Аналитический метод	0.1	-
н1340	613551.85	2302826.08	Аналитический метод	0.1	-
н1341	613542.55	2302824.23	Аналитический метод	0.1	-
н1342	613530.80	2302818.99	Аналитический метод	0.1	-

н1343	613524.14	2302809.56	Аналитический метод	0.1	-
н1344	613518.30	2302804.41	Аналитический метод	0.1	-
н1345	613517.58	2302795.93	Аналитический метод	0.1	-
н1346	613514.34	2302785.72	Аналитический метод	0.1	-
н1347	613497.52	2302777.85	Аналитический метод	0.1	-
н1348	613480.60	2302777.60	Аналитический метод	0.1	-
н1349	613472.95	2302780.03	Аналитический метод	0.1	-
н1350	613467.78	2302785.87	Аналитический метод	0.1	-
н1351	613466.78	2302796.02	Аналитический метод	0.1	-
н1352	613469.08	2302811.30	Аналитический метод	0.1	-
н1353	613468.96	2302819.77	Аналитический метод	0.1	-
н1354	613466.29	2302829.04	Аналитический метод	0.1	-
н1355	613465.41	2302830.70	Аналитический метод	0.1	-
н1356	613441.63	2302835.43	Аналитический метод	0.1	-
н1357	613393.31	2302839.80	Аналитический метод	0.1	-
н1358	613365.31	2302843.61	Аналитический метод	0.1	-
н1359	613350.87	2302847.63	Аналитический метод	0.1	-
н1360	613336.48	2302847.42	Аналитический метод	0.1	-
н1361	613325.62	2302836.26	Аналитический метод	0.1	-
н1362	613313.08	2302825.91	Аналитический метод	0.1	-
н1363	613298.77	2302819.78	Аналитический метод	0.1	-
н1364	613286.94	2302818.75	Аналитический метод	0.1	-

2. Сведения о характерных точках границ объекта					
Обозначение характерных точек границ	Координаты, м		Метод определения координат характерной точки	Средняя квадратическая погрешность положения характерной точки (Mt), м	Описание обозначения точки на местности (при наличии)
	X	Y			
1	2	3	4	5	6
н1365	613274.23	2302818.58	Аналитический метод	0.1	-
н1366	613255.53	2302824.22	Аналитический метод	0.1	-
н1367	613234.34	2302825.60	Аналитический метод	0.1	-
н1368	613218.27	2302824.50	Аналитический метод	0.1	-

н1369	613195.46	2302820.80	Аналитический метод	0.1	-
н1370	613170.15	2302814.49	Аналитический метод	0.1	-
н1371	613116.65	2302824.71	Аналитический метод	0.1	-
н1372	613101.31	2302831.25	Аналитический метод	0.1	-
н1373	613090.15	2302841.24	Аналитический метод	0.1	-
н1374	613080.45	2302866.80	Аналитический метод	0.1	-
н1375	612977.02	2302871.76	Аналитический метод	0.1	-
н1376	612923.49	2302884.70	Аналитический метод	0.1	-
н1377	612888.00	2302920.78	Аналитический метод	0.1	-
н1378	612920.25	2302969.22	Аналитический метод	0.1	-
н1379	612844.16	2303038.87	Аналитический метод	0.1	-
н1380	612830.55	2303037.57	Аналитический метод	0.1	-
н1381	612814.18	2303036.01	Аналитический метод	0.1	-
н1382	612803.03	2303038.04	Аналитический метод	0.1	-
н1383	612778.49	2303304.01	Аналитический метод	0.1	-
н1384	612776.23	2303333.55	Аналитический метод	0.1	-
н1385	612775.85	2303338.28	Аналитический метод	0.1	-
н1386	612797.44	2303340.76	Аналитический метод	0.1	-
н1387	612861.85	2303323.39	Аналитический метод	0.1	-
н1388	612892.23	2303318.53	Аналитический метод	0.1	-
н1389	612938.40	2303324.23	Аналитический метод	0.1	-
н1390	613033.53	2303363.56	Аналитический метод	0.1	-

2. Сведения о характерных точках границ объекта					
Обозначение характерных точек границ	Координаты, м		Метод определения координат характерной точки	Средняя квадратическая погрешность положения характерной точки (Mt), м	Описание обозначения точки на местности (при наличии)
	X	Y			
1	2	3	4	5	6
н1391	613064.06	2303364.70	Аналитический метод	0.1	-
н1392	613118.73	2303370.03	Аналитический метод	0.1	-
н1393	613128.34	2303356.88	Аналитический метод	0.1	-
н1394	613164.38	2303357.87	Аналитический метод	0.1	-

н1395	613264.36	2303374.05	Аналитический метод	0.1	-
н1396	613380.49	2303377.77	Аналитический метод	0.1	-
н1397	613409.69	2303384.95	Аналитический метод	0.1	-
н1398	613449.38	2303408.84	Аналитический метод	0.1	-
н1399	613478.01	2303413.03	Аналитический метод	0.1	-
н1400	613488.58	2303415.74	Аналитический метод	0.1	-
н1401	613541.23	2303415.09	Аналитический метод	0.1	-
н1402	613567.02	2303425.36	Аналитический метод	0.1	-
н1403	613580.41	2303457.00	Аналитический метод	0.1	-
н1404	613588.64	2303464.76	Аналитический метод	0.1	-
н1405	613594.63	2303464.60	Аналитический метод	0.1	-
н1406	613602.82	2303453.36	Аналитический метод	0.1	-
н1407	613616.87	2303419.96	Аналитический метод	0.1	-
н1408	613625.60	2303398.33	Аналитический метод	0.1	-
н1409	613637.14	2303390.03	Аналитический метод	0.1	-
н1410	613648.77	2303396.91	Аналитический метод	0.1	-
н1411	613659.91	2303404.43	Аналитический метод	0.1	-
н1412	613671.27	2303422.82	Аналитический метод	0.1	-
н1413	613663.67	2303438.23	Аналитический метод	0.1	-
н1414	613632.73	2303459.49	Аналитический метод	0.1	-
н1415	613633.47	2303471.08	Аналитический метод	0.1	-
н1416	613641.30	2303475.15	Аналитический метод	0.1	-

2. Сведения о характерных точках границ объекта					
Обозначение характерных точек границ	Координаты, м		Метод определения координат характерной точки	Средняя квадратическая погрешность положения характерной точки (Mt), м	Описание обозначения точки на местности (при наличии)
	X	Y			
1	2	3	4	5	6
н1417	613642.48	2303475.49	Аналитический метод	0.1	-
н1418	613635.15	2303482.45	Аналитический метод	0.1	-
н1419	613614.44	2303493.04	Аналитический метод	0.1	-
н1420	613685.33	2303533.03	Аналитический метод	0.1	-

н1421	613728.56	2303540.81	Аналитический метод	0.1	-
н1422	613804.56	2303575.68	Аналитический метод	0.1	-
н1423	613811.97	2303572.47	Аналитический метод	0.1	-
н1424	613813.52	2303556.41	Аналитический метод	0.1	-
н1425	613820.84	2303550.21	Аналитический метод	0.1	-
н1426	613860.16	2303561.10	Аналитический метод	0.1	-
н1427	613889.17	2303561.28	Аналитический метод	0.1	-
н1428	613893.12	2303559.17	Аналитический метод	0.1	-
н1429	613896.51	2303520.07	Аналитический метод	0.1	-
н1430	613902.63	2303488.89	Аналитический метод	0.1	-
н1431	613885.91	2303488.37	Аналитический метод	0.1	-
н1432	613888.03	2303478.41	Аналитический метод	0.1	-
н1433	613923.63	2303470.91	Аналитический метод	0.1	-
н1434	613978.39	2303552.15	Аналитический метод	0.1	-
н1435	613946.86	2303526.50	Аналитический метод	0.1	-
н1436	614025.37	2303691.47	Аналитический метод	0.1	-
н1437	614022.41	2303710.56	Аналитический метод	0.1	-
н1438	614005.31	2303725.05	Аналитический метод	0.1	-
н1439	613965.46	2303748.18	Аналитический метод	0.1	-
н1440	613946.34	2303761.71	Аналитический метод	0.1	-
н1441	613864.13	2303826.05	Аналитический метод	0.1	-
н1442	613854.42	2303836.32	Аналитический метод	0.1	-

2. Сведения о характерных точках границ объекта					
Обозначение характерных точек границ	Координаты, м		Метод определения координат характерной точки	Средняя квадратическая погрешность положения характерной точки (Mt), м	Описание обозначения точки на местности (при наличии)
	X	Y			
1	2	3	4	5	6
н1443	613857.65	2303844.23	Аналитический метод	0.1	-
н1444	613854.30	2303867.34	Аналитический метод	0.1	-
н1136	613903.40	2303862.42	Аналитический метод	0.1	-

3. Сведения о характерных точках части (частей) границы объекта

3. Сведения о характерных точках части (частей) границы объекта							
Обозначение характерных точек части границы	Существующие координаты, м		Измененные (уточненные) координаты, м		Метод определения координат характерной точки	Средняя квадратическая погрешность положения характерной точки (Mt), м	Описание обозначения точки на местности (при наличии)
	X	Y	X	Y			
1	2	3	4	5	6	7	8
-	-	-	-	-	-	-	

Текстовое описание местоположения границ населенных пунктов, территориальных зон, особо охраняемых природных территорий, зон с особыми условиями использования территорий		
Прохождение границы		Описание прохождения границы
от точки	до точки	
1	2	3
н1	н2	-
н2	н3	-
н3	н4	-
н4	н5	-

н5	н6	-
н6	н7	-
н7	н8	-
н8	н9	-
н9	н10	-
н10	н11	-
н11	н12	-
н12	н13	-
н13	н14	-
н14	н15	-
н15	н16	-
н16	н17	-
н17	н18	-
н18	н19	-
н19	н20	-
н20	н21	-
н21	н22	-
н22	н23	-
н23	н24	-
н24	н25	-
н25	н26	-
н26	н27	-
н27	н28	-
н28	н29	-
н29	н30	-
н30	н31	-
н31	н32	-
н32	н33	-
н33	н34	-
н34	н35	-
н35	н36	-
н36	н37	-

Текстовое описание местоположения границ населенных пунктов, территориальных зон, особо охраняемых природных территорий, зон с особыми условиями использования территорий

Прохождение границы		Описание прохождения границы
от точки	до точки	
1	2	3
н37	н38	-
н38	н39	-
н39	н40	-
н40	н41	-

н41	н42	-
н42	н43	-
н43	н44	-
н44	н45	-
н45	н46	-
н46	н47	-
н47	н48	-
н48	н49	-
н49	н50	-
н50	н51	-
н51	н52	-
н52	н53	-
н53	н54	-
н54	н55	-
н55	н56	-
н56	н57	-
н57	н58	-
н58	н59	-
н59	н60	-
н60	н61	-
н61	н62	-
н62	н63	-
н63	н64	-
н64	н65	-
н65	н66	-
н66	н67	-
н67	н68	-
н68	н69	-
н69	н70	-
н70	н71	-
н71	н72	-
н72	н73	-

Текстовое описание местоположения границ населенных пунктов, территориальных зон, особо охраняемых природных территорий, зон с особыми условиями использования территорий

Прохождение границы		Описание прохождения границы
от точки	до точки	
1	2	3
н73	н74	-
н74	н75	-
н75	н76	-
н76	н77	-

н77	н78	-
н78	н79	-
н79	н80	-
н80	н81	-
н81	н82	-
н82	н83	-
н83	н84	-
н84	н85	-
н85	н86	-
н86	н87	-
н87	н88	-
н88	н89	-
н89	н90	-
н90	н91	-
н91	н92	-
н92	н93	-
н93	н94	-
н94	н95	-
н95	н96	-
н96	н97	-
н97	н98	-
н98	н99	-
н99	н100	-
н100	н101	-
н101	н102	-
н102	н103	-
н103	н104	-
н104	н105	-
н105	н106	-
н106	н107	-
н107	н108	-
н108	н109	-

Текстовое описание местоположения границ населенных пунктов, территориальных зон, особо охраняемых природных территорий, зон с особыми условиями использования территорий

Прохождение границы		Описание прохождения границы
от точки	до точки	
1	2	3
н109	н110	-
н110	н111	-
н111	н112	-
н112	н113	-

н113	н114	-
н114	н115	-
н115	н116	-
н116	н117	-
н117	н118	-
н118	н119	-
н119	н120	-
н120	н121	-
н121	н122	-
н122	н123	-
н123	н124	-
н124	н125	-
н125	н126	-
н126	н127	-
н127	н128	-
н128	н129	-
н129	н130	-
н130	н131	-
н131	н132	-
н132	н133	-
н133	н134	-
н134	н135	-
н135	н136	-
н136	н137	-
н137	н138	-
н138	н139	-
н139	н140	-
н140	н141	-
н141	н142	-
н142	н143	-
н143	н144	-
н144	н145	-

Текстовое описание местоположения границ населенных пунктов, территориальных зон, особо охраняемых природных территорий, зон с особыми условиями использования территорий

Прохождение границы		Описание прохождения границы
от точки	до точки	
1	2	3
н145	н146	-
н146	н147	-
н147	н148	-
н148	н149	-

н149	н150	-
н150	н151	-
н151	н152	-
н152	н153	-
н153	н154	-
н154	н155	-
н155	н156	-
н156	н157	-
н157	н158	-
н158	н159	-
н159	н160	-
н160	н161	-
н161	н162	-
н162	н163	-
н163	н164	-
н164	н165	-
н165	н166	-
н166	н167	-
н167	н168	-
н168	н169	-
н169	н170	-
н170	н171	-
н171	н172	-
н172	н173	-
н173	н174	-
н174	н175	-
н175	н176	-
н176	н177	-
н177	н178	-
н178	н179	-
н179	н180	-
н180	н181	-

Текстовое описание местоположения границ населенных пунктов, территориальных зон, особо охраняемых природных территорий, зон с особыми условиями использования территорий

Прохождение границы		Описание прохождения границы
от точки	до точки	
1	2	3
н181	н182	-
н182	н183	-
н183	н184	-
н184	н185	-

н185	н186	-
н186	н187	-
н187	н188	-
н188	н189	-
н189	н190	-
н190	н191	-
н191	н192	-
н192	н193	-
н193	н194	-
н194	н195	-
н195	н196	-
н196	н197	-
н197	н198	-
н198	н199	-
н199	н200	-
н200	н201	-
н201	н202	-
н202	н203	-
н203	н204	-
н204	н205	-
н205	н206	-
н206	н207	-
н207	н208	-
н208	н209	-
н209	н210	-
н210	н211	-
н211	н212	-
н212	н213	-
н213	н214	-
н214	н215	-
н215	н216	-
н216	н217	-

**Текстовое описание местоположения границ
населенных пунктов, территориальных зон, особо охраняемых природных
территорий, зон с особыми условиями использования территорий**

Прохождение границы		Описание прохождения границы
от точки	до точки	
1	2	3
н217	н218	-
н218	н219	-
н219	н220	-
н220	н221	-

н221	н222	-
н222	н223	-
н223	н224	-
н224	н225	-
н225	н226	-
н226	н227	-
н227	н228	-
н228	н229	-
н229	н230	-
н230	н231	-
н231	н232	-
н232	н233	-
н233	н234	-
н234	н235	-
н235	н236	-
н236	н237	-
н237	н238	-
н238	н239	-
н239	н240	-
н240	н241	-
н241	н242	-
н242	н243	-
н243	н244	-
н244	н245	-
н245	н246	-
н246	н247	-
н247	н248	-
н248	н249	-
н249	н250	-
н250	н251	-
н251	н252	-
н252	н253	-

Текстовое описание местоположения границ населенных пунктов, территориальных зон, особо охраняемых природных территорий, зон с особыми условиями использования территорий

Прохождение границы		Описание прохождения границы
от точки	до точки	
1	2	3
н253	н254	-
н254	н255	-
н255	н256	-
н256	н257	-

н257	н258	-
н258	н259	-
н259	н260	-
н260	н261	-
н261	н262	-
н262	н263	-
н263	н264	-
н264	н265	-
н265	н266	-
н266	н267	-
н267	н268	-
н268	н269	-
н269	н270	-
н270	н271	-
н271	н272	-
н272	н273	-
н273	н274	-
н274	н275	-
н275	н276	-
н276	н277	-
н277	н278	-
н278	н279	-
н279	н280	-
н280	н281	-
н281	н282	-
н282	н283	-
н283	н284	-
н284	н285	-
н285	н286	-
н286	н287	-
н287	н288	-
н288	н289	-

Текстовое описание местоположения границ населенных пунктов, территориальных зон, особо охраняемых природных территорий, зон с особыми условиями использования территорий

Прохождение границы		Описание прохождения границы
от точки	до точки	
1	2	3
н289	н290	-
н290	н291	-
н291	н292	-
н292	н293	-

н293	н294	-
н294	н295	-
н295	н296	-
н296	н297	-
н297	н298	-
н298	н299	-
н299	н300	-
н300	н301	-
н301	н302	-
н302	н303	-
н303	н304	-
н304	н305	-
н305	н306	-
н306	н307	-
н307	н308	-
н308	н309	-
н309	н310	-
н310	н311	-
н311	н312	-
н312	н313	-
н313	н314	-
н314	н315	-
н315	н316	-
н316	н317	-
н317	н318	-
н318	н319	-
н319	н320	-
н320	н321	-
н321	н322	-
н322	н323	-
н323	н324	-
н324	н325	-

Текстовое описание местоположения границ населенных пунктов, территориальных зон, особо охраняемых природных территорий, зон с особыми условиями использования территорий

Прохождение границы		Описание прохождения границы
от точки	до точки	
1	2	3
н325	н326	-
н326	н327	-
н327	н328	-
н328	н329	-

н329	н330	-
н330	н331	-
н331	н332	-
н332	н333	-
н333	н334	-
н334	н335	-
н335	н336	-
н336	н337	-
н337	н338	-
н338	н339	-
н339	н340	-
н340	н341	-
н341	н342	-
н342	н343	-
н343	н344	-
н344	н345	-
н345	н346	-
н346	н347	-
н347	н348	-
н348	н349	-
н349	н350	-
н350	н351	-
н351	н352	-
н352	н353	-
н353	н354	-
н354	н355	-
н355	н356	-
н356	н357	-
н357	н358	-
н358	н359	-
н359	н360	-
н360	н361	-

Текстовое описание местоположения границ населенных пунктов, территориальных зон, особо охраняемых природных территорий, зон с особыми условиями использования территорий

Прохождение границы		Описание прохождения границы
от точки	до точки	
1	2	3
н361	н362	-
н362	н363	-
н363	н364	-
н364	н365	-

н365	н366	-
н366	н367	-
н367	н368	-
н368	н369	-
н369	н370	-
н370	н371	-
н371	н372	-
н372	н373	-
н373	н374	-
н374	н375	-
н375	н376	-
н376	н377	-
н377	н378	-
н378	н379	-
н379	н380	-
н380	н381	-
н381	н382	-
н382	н383	-
н383	н384	-
н384	н385	-
н385	н386	-
н386	н387	-
н387	н388	-
н388	н389	-
н389	н390	-
н390	н391	-
н391	н392	-
н392	н393	-
н393	н394	-
н394	н395	-
н395	н396	-
н396	н397	-

Текстовое описание местоположения границ населенных пунктов, территориальных зон, особо охраняемых природных территорий, зон с особыми условиями использования территорий

Прохождение границы		Описание прохождения границы
от точки	до точки	
1	2	3
н397	н398	-
н398	н399	-
н399	н400	-
н400	н401	-

н401	н402	-
н402	н403	-
н403	н404	-
н404	н405	-
н405	н406	-
н406	н407	-
н407	н408	-
н408	н409	-
н409	н410	-
н410	н411	-
н411	н412	-
н412	н413	-
н413	н414	-
н414	н415	-
н415	н416	-
н416	н417	-
н417	н418	-
н418	н419	-
н419	н420	-
н420	н421	-
н421	н422	-
н422	н423	-
н423	н424	-
н424	н425	-
н425	н426	-
н426	н427	-
н427	н428	-
н428	н429	-
н429	н430	-
н430	н431	-
н431	н432	-
н432	н433	-

Текстовое описание местоположения границ населенных пунктов, территориальных зон, особо охраняемых природных территорий, зон с особыми условиями использования территорий

Прохождение границы		Описание прохождения границы
от точки	до точки	
1	2	3
н433	н434	-
н434	н435	-
н435	н436	-
н436	н437	-

н437	н438	-
н438	н439	-
н439	н440	-
н440	н441	-
н441	н442	-
н442	н443	-
н443	н444	-
н444	н445	-
н445	н446	-
н446	н447	-
н447	н448	-
н448	н449	-
н449	н450	-
н450	н451	-
н451	н452	-
н452	н453	-
н453	н454	-
н454	н455	-
н455	н456	-
н456	н457	-
н457	н458	-
н458	н459	-
н459	н460	-
н460	н461	-
н461	н462	-
н462	н463	-
н463	н464	-
н464	н465	-
н465	н466	-
н466	н467	-
н467	н468	-
н468	н469	-

Текстовое описание местоположения границ населенных пунктов, территориальных зон, особо охраняемых природных территорий, зон с особыми условиями использования территорий

Прохождение границы		Описание прохождения границы
от точки	до точки	
1	2	3
н469	н470	-
н470	н471	-
н471	н472	-
н472	н473	-

н473	н474	-
н474	н475	-
н475	н476	-
н476	н477	-
н477	н478	-
н478	н479	-
н479	н480	-
н480	н481	-
н481	н482	-
н482	н483	-
н483	н484	-
н484	н485	-
н485	н486	-
н486	н487	-
н487	н488	-
н488	н489	-
н489	н490	-
н490	н491	-
н491	н492	-
н492	н493	-
н493	н494	-
н494	н495	-
н495	н496	-
н496	н497	-
н497	н498	-
н498	н499	-
н499	н500	-
н500	н501	-
н501	н502	-
н502	н503	-
н503	н504	-
н504	н505	-

Текстовое описание местоположения границ населенных пунктов, территориальных зон, особо охраняемых природных территорий, зон с особыми условиями использования территорий

Прохождение границы		Описание прохождения границы
от точки	до точки	
1	2	3
н505	н506	-
н506	н507	-
н507	н508	-
н508	н509	-

н509	н510	-
н510	н511	-
н511	н512	-
н512	н513	-
н513	н514	-
н514	н515	-
н515	н516	-
н516	н517	-
н517	н518	-
н518	н519	-
н519	н520	-
н520	н521	-
н521	н522	-
н522	н523	-
н523	н524	-
н524	н525	-
н525	н526	-
н526	н527	-
н527	н528	-
н528	н529	-
н529	н530	-
н530	н531	-
н531	н532	-
н532	н533	-
н533	н534	-
н534	н535	-
н535	н536	-
н536	н537	-
н537	н538	-
н538	н539	-
н539	н540	-
н540	н541	-

Текстовое описание местоположения границ населенных пунктов, территориальных зон, особо охраняемых природных территорий, зон с особыми условиями использования территорий

Прохождение границы		Описание прохождения границы
от точки	до точки	
1	2	3
н541	н542	-
н542	н543	-
н543	н544	-
н544	н545	-

н545	н546	-
н546	н547	-
н547	н548	-
н548	н549	-
н549	н550	-
н550	н551	-
н551	н552	-
н552	н553	-
н553	н554	-
н554	н555	-
н555	н556	-
н556	н557	-
н557	н558	-
н558	н559	-
н559	н560	-
н560	н561	-
н561	н562	-
н562	н563	-
н563	н564	-
н564	н565	-
н565	н566	-
н566	н567	-
н567	н568	-
н568	н569	-
н569	н570	-
н570	н571	-
н571	н572	-
н572	н573	-
н573	н574	-
н574	н575	-
н575	н576	-
н576	н577	-

Текстовое описание местоположения границ населенных пунктов, территориальных зон, особо охраняемых природных территорий, зон с особыми условиями использования территорий

Прохождение границы		Описание прохождения границы
от точки	до точки	
1	2	3
н577	н578	-
н578	н579	-
н579	н580	-
н580	н581	-

н581	н582	-
н582	н583	-
н583	н584	-
н584	н585	-
н585	н586	-
н586	н587	-
н587	н588	-
н588	н589	-
н589	н590	-
н590	н591	-
н591	н592	-
н592	н593	-
н593	н594	-
н594	н595	-
н595	н596	-
н596	н597	-
н597	н598	-
н598	н599	-
н599	н600	-
н600	н601	-
н601	н602	-
н602	н603	-
н603	н604	-
н604	н605	-
н605	н606	-
н606	н607	-
н607	н608	-
н608	н609	-
н609	н610	-
н610	н611	-
н611	н612	-
н612	н613	-

**Текстовое описание местоположения границ
населенных пунктов, территориальных зон, особо охраняемых природных
территорий, зон с особыми условиями использования территорий**

Прохождение границы		Описание прохождения границы
от точки	до точки	
1	2	3
н613	н614	-
н614	н615	-
н615	н616	-
н616	н617	-

н617	н618	-
н618	н619	-
н619	н620	-
н620	н621	-
н621	н622	-
н622	н623	-
н623	н624	-
н624	н625	-
н625	н626	-
н626	н627	-
н627	н628	-
н628	н629	-
н629	н630	-
н630	н631	-
н631	н632	-
н632	н633	-
н633	н634	-
н634	н635	-
н635	н636	-
н636	н637	-
н637	н638	-
н638	н639	-
н639	н640	-
н640	н641	-
н641	н642	-
н642	н643	-
н643	н644	-
н644	н645	-
н645	н646	-
н646	н647	-
н647	н648	-
н648	н649	-

Текстовое описание местоположения границ населенных пунктов, территориальных зон, особо охраняемых природных территорий, зон с особыми условиями использования территорий

Прохождение границы		Описание прохождения границы
от точки	до точки	
1	2	3
н649	н650	-
н650	н651	-
н651	н652	-
н652	н653	-

н653	н654	-
н654	н655	-
н655	н656	-
н656	н657	-
н657	н658	-
н658	н659	-
н659	н660	-
н660	н661	-
н661	н662	-
н662	н663	-
н663	н664	-
н664	н665	-
н665	н666	-
н666	н667	-
н667	н668	-
н668	н669	-
н669	н670	-
н670	н671	-
н671	н672	-
н672	н673	-
н673	н674	-
н674	н675	-
н675	н676	-
н676	н677	-
н677	н678	-
н678	н679	-
н679	н680	-
н680	н681	-
н681	н682	-
н682	н683	-
н683	н684	-
н684	н685	-

Текстовое описание местоположения границ населенных пунктов, территориальных зон, особо охраняемых природных территорий, зон с особыми условиями использования территорий

Прохождение границы		Описание прохождения границы
от точки	до точки	
1	2	3
н685	н686	-
н686	н687	-
н687	н688	-
н688	н689	-

н689	н690	-
н690	н691	-
н691	н692	-
н692	н693	-
н693	н694	-
н694	н695	-
н695	н696	-
н696	н697	-
н697	н698	-
н698	н699	-
н699	н700	-
н700	н701	-
н701	н702	-
н702	н703	-
н703	н704	-
н704	н705	-
н705	н706	-
н706	н707	-
н707	н708	-
н708	н709	-
н709	н710	-
н710	н711	-
н711	н1	-
н712	н713	-
н713	н714	-
н714	н715	-
н715	н716	-
н716	н717	-
н717	н718	-
н718	н719	-
н719	н720	-
н720	н721	-

Текстовое описание местоположения границ населенных пунктов, территориальных зон, особо охраняемых природных территорий, зон с особыми условиями использования территорий

Прохождение границы		Описание прохождения границы
от точки	до точки	
1	2	3
н721	н722	-
н722	н723	-
н723	н724	-
н724	н725	-

н725	н726	-
н726	н727	-
н727	н728	-
н728	н729	-
н729	н730	-
н730	н731	-
н731	н732	-
н732	н733	-
н733	н734	-
н734	н735	-
н735	н736	-
н736	н737	-
н737	н738	-
н738	н739	-
н739	н740	-
н740	н741	-
н741	н742	-
н742	н743	-
н743	н744	-
н744	н745	-
н745	н746	-
н746	н747	-
н747	н748	-
н748	н749	-
н749	н750	-
н750	н751	-
н751	н752	-
н752	н753	-
н753	н754	-
н754	н755	-
н755	н756	-
н756	н757	-

Текстовое описание местоположения границ населенных пунктов, территориальных зон, особо охраняемых природных территорий, зон с особыми условиями использования территорий

Прохождение границы		Описание прохождения границы
от точки	до точки	
1	2	3
н757	н758	-
н758	н759	-
н759	н760	-
н760	н761	-

н761	н762	-
н762	н763	-
н763	н764	-
н764	н765	-
н765	н766	-
н766	н767	-
н767	н768	-
н768	н769	-
н769	н770	-
н770	н771	-
н771	н772	-
н772	н773	-
н773	н774	-
н774	н775	-
н775	н776	-
н776	н777	-
н777	н778	-
н778	н779	-
н779	н780	-
н780	н781	-
н781	н782	-
н782	н783	-
н783	н784	-
н784	н785	-
н785	н786	-
н786	н787	-
н787	н788	-
н788	н789	-
н789	н790	-
н790	н791	-
н791	н792	-
н792	н793	-

Текстовое описание местоположения границ населенных пунктов, территориальных зон, особо охраняемых природных территорий, зон с особыми условиями использования территорий

Прохождение границы		Описание прохождения границы
от точки	до точки	
1	2	3
н793	н794	-
н794	н795	-
н795	н796	-
н796	н797	-

н797	н712	-
н798	н799	-
н799	н800	-
н800	н801	-
н801	н802	-
н802	н803	-
н803	н804	-
н804	н805	-
н805	н806	-
н806	н807	-
н807	н808	-
н808	н809	-
н809	н810	-
н810	н811	-
н811	н812	-
н812	н813	-
н813	н814	-
н814	н815	-
н815	н816	-
н816	н817	-
н817	н818	-
н818	н819	-
н819	н820	-
н820	н821	-
н821	н822	-
н822	н823	-
н823	н824	-
н824	н825	-
н825	н826	-
н826	н827	-
н827	н828	-
н828	н829	-

Текстовое описание местоположения границ населенных пунктов, территориальных зон, особо охраняемых природных территорий, зон с особыми условиями использования территорий

Прохождение границы		Описание прохождения границы
от точки	до точки	
1	2	3
н829	н830	-
н830	н831	-
н831	н832	-
н832	н833	-

н833	н834	-
н834	н835	-
н835	н836	-
н836	н837	-
н837	н838	-
н838	н839	-
н839	н840	-
н840	н841	-
н841	н842	-
н842	н843	-
н843	н844	-
н844	н845	-
н845	н846	-
н846	н847	-
н847	н848	-
н848	н849	-
н849	н850	-
н850	н851	-
н851	н852	-
н852	н853	-
н853	н854	-
н854	н855	-
н855	н856	-
н856	н857	-
н857	н858	-
н858	н859	-
н859	н860	-
н860	н861	-
н861	н862	-
н862	н863	-
н863	н864	-
н864	н865	-

Текстовое описание местоположения границ населенных пунктов, территориальных зон, особо охраняемых природных территорий, зон с особыми условиями использования территорий

Прохождение границы		Описание прохождения границы
от точки	до точки	
1	2	3
н865	н866	-
н866	н867	-
н867	н868	-
н868	н869	-

н869	н870	-
н870	н870	-
н870	н798	-
н871	н872	-
н872	н873	-
н873	н874	-
н874	н875	-
н875	н876	-
н876	н877	-
н877	н878	-
н878	н879	-
н879	н880	-
н880	н881	-
н881	н882	-
н882	н883	-
н883	н884	-
н884	н885	-
н885	н886	-
н886	н887	-
н887	н888	-
н888	н889	-
н889	н890	-
н890	н891	-
н891	н892	-
н892	н893	-
н893	н894	-
н894	н895	-
н895	н896	-
н896	н897	-
н897	н898	-
н898	н899	-
н899	н900	-

Текстовое описание местоположения границ населенных пунктов, территориальных зон, особо охраняемых природных территорий, зон с особыми условиями использования территорий

Прохождение границы		Описание прохождения границы
от точки	до точки	
1	2	3
н900	н901	-
н901	н902	-
н902	н903	-
н903	н904	-

н904	н905	-
н905	н906	-
н906	н907	-
н907	н908	-
н908	н871	-
н909	н910	-
н910	н911	-
н911	н912	-
н912	н913	-
н913	н914	-
н914	н915	-
н915	н916	-
н916	н917	-
н917	н918	-
н918	н919	-
н919	н920	-
н920	н921	-
н921	н922	-
н922	н923	-
н923	н924	-
н924	н925	-
н925	н926	-
н926	н927	-
н927	н928	-
н928	н929	-
н929	н930	-
н930	н931	-
н931	н932	-
н932	н933	-
н933	н934	-
н934	н935	-
н935	н936	-

Текстовое описание местоположения границ населенных пунктов, территориальных зон, особо охраняемых природных территорий, зон с особыми условиями использования территорий

Прохождение границы		Описание прохождения границы
от точки	до точки	
1	2	3
н936	н937	-
н937	н938	-
н938	н939	-
н939	н940	-

н940	н941	-
н941	н942	-
н942	н943	-
н943	н944	-
н944	н945	-
н945	н946	-
н946	н947	-
н947	н948	-
н948	н949	-
н949	н950	-
н950	н951	-
н951	н952	-
н952	н953	-
н953	н954	-
н954	н955	-
н955	н956	-
н956	н957	-
н957	н958	-
н958	н959	-
н959	н960	-
н960	н961	-
н961	н962	-
н962	н909	-
н963	н964	-
н964	н965	-
н965	н966	-
н966	н967	-
н967	н968	-
н968	н969	-
н969	н970	-
н970	н971	-
н971	н972	-

Текстовое описание местоположения границ населенных пунктов, территориальных зон, особо охраняемых природных территорий, зон с особыми условиями использования территорий

Прохождение границы		Описание прохождения границы
от точки	до точки	
1	2	3
н972	н973	-
н973	н974	-
н974	н975	-
н975	н976	-

н976	н977	-
н977	н978	-
н978	н979	-
н979	н980	-
н980	н981	-
н981	н982	-
н982	н983	-
н983	н984	-
н984	н985	-
н985	н986	-
н986	н987	-
н987	н988	-
н988	н989	-
н989	н990	-
н990	н991	-
н991	н992	-
н992	н993	-
н993	н994	-
н994	н995	-
н995	н996	-
н996	н997	-
н997	н998	-
н998	н999	-
н999	н1000	-
н1000	н1000	-
н1000	н1001	-
н1001	н1002	-
н1002	н1003	-
н1003	н1004	-
н1004	н1005	-
н1005	н1006	-
н1006	н1007	-

Текстовое описание местоположения границ населенных пунктов, территориальных зон, особо охраняемых природных территорий, зон с особыми условиями использования территорий

Прохождение границы		Описание прохождения границы
от точки	до точки	
1	2	3
н1007	н1008	-
н1008	н1009	-
н1009	н1010	-
н1010	н1011	-

н1011	н1012	-
н1012	н1013	-
н1013	н1014	-
н1014	н1015	-
н1015	н1016	-
н1016	н1017	-
н1017	н1018	-
н1018	н1019	-
н1019	н1020	-
н1020	н1021	-
н1021	н1022	-
н1022	н1023	-
н1023	н1024	-
н1024	н1025	-
н1025	н1026	-
н1026	н1027	-
н1027	н1028	-
н1028	н1029	-
н1029	н1030	-
н1030	н1031	-
н1031	н1032	-
н1032	н1033	-
н1033	н1034	-
н1034	н1035	-
н1035	н1036	-
н1036	н1037	-
н1037	н1038	-
н1038	н1039	-
н1039	н1040	-
н1040	н1041	-
н1041	н1042	-
н1042	н1043	-

Текстовое описание местоположения границ населенных пунктов, территориальных зон, особо охраняемых природных территорий, зон с особыми условиями использования территорий

Прохождение границы		Описание прохождения границы
от точки	до точки	
1	2	3
н1043	н1044	-
н1044	н1045	-
н1045	н1046	-
н1046	н1047	-

н1047	н1048	-
н1048	н1049	-
н1049	н1050	-
н1050	н1051	-
н1051	н1052	-
н1052	н1053	-
н1053	н1054	-
н1054	н1055	-
н1055	н1056	-
н1056	н1057	-
н1057	н1058	-
н1058	н1059	-
н1059	н1060	-
н1060	н1061	-
н1061	н1062	-
н1062	н1063	-
н1063	н1064	-
н1064	н1065	-
н1065	н1066	-
н1066	н1067	-
н1067	н1068	-
н1068	н1069	-
н1069	н1070	-
н1070	н1071	-
н1071	н1072	-
н1072	н1073	-
н1073	н1074	-
н1074	н1075	-
н1075	н1076	-
н1076	н1077	-
н1077	н1078	-
н1078	н1079	-

**Текстовое описание местоположения границ
населенных пунктов, территориальных зон, особо охраняемых природных
территорий, зон с особыми условиями использования территорий**

Прохождение границы		Описание прохождения границы
от точки	до точки	
1	2	3
н1079	н1080	-
н1080	н1081	-
н1081	н1082	-
н1082	н1083	-

н1083	н1084	-
н1084	н1085	-
н1085	н1086	-
н1086	н1087	-
н1087	н1088	-
н1088	н1089	-
н1089	н1090	-
н1090	н1091	-
н1091	н1092	-
н1092	н1093	-
н1093	н963	-
н1094	н1095	-
н1095	н1096	-
н1096	н1097	-
н1097	н1098	-
н1098	н1099	-
н1099	н1100	-
н1100	н1101	-
н1101	н1102	-
н1102	н1103	-
н1103	н1104	-
н1104	н1105	-
н1105	н1106	-
н1106	н1107	-
н1107	н1108	-
н1108	н1109	-
н1109	н1110	-
н1110	н1111	-
н1111	н1112	-
н1112	н1113	-
н1113	н1114	-
н1114	н1115	-

Текстовое описание местоположения границ населенных пунктов, территориальных зон, особо охраняемых природных территорий, зон с особыми условиями использования территорий

Прохождение границы		Описание прохождения границы
от точки	до точки	
1	2	3
н1115	н1116	-
н1116	н1117	-
н1117	н1118	-
н1118	н1119	-

н1119	н1120	-
н1120	н1121	-
н1121	н1122	-
н1122	н1123	-
н1123	н1124	-
н1124	н1125	-
н1125	н1126	-
н1126	н1127	-
н1127	н1128	-
н1128	н1129	-
н1129	н1094	-
н1130	н1131	-
н1131	н1132	-
н1132	н1133	-
н1133	н1134	-
н1134	н1135	-
н1135	н1130	-
н1136	н1137	-
н1137	н1138	-
н1138	н1139	-
н1139	н1140	-
н1140	н1141	-
н1141	н1142	-
н1142	н1143	-
н1143	н1144	-
н1144	н1145	-
н1145	н1146	-
н1146	н1147	-
н1147	н1148	-
н1148	н1149	-
н1149	н1150	-
н1150	н1151	-

Текстовое описание местоположения границ населенных пунктов, территориальных зон, особо охраняемых природных территорий, зон с особыми условиями использования территорий

Прохождение границы		Описание прохождения границы
от точки	до точки	
1	2	3
н1151	н1152	-
н1152	н1153	-
н1153	н1154	-
н1154	н1155	-

н1155	н1156	-
н1156	н1157	-
н1157	н1158	-
н1158	н1159	-
н1159	н1160	-
н1160	н1161	-
н1161	н1162	-
н1162	н1163	-
н1163	н1164	-
н1164	н1165	-
н1165	н1166	-
н1166	н1167	-
н1167	н1168	-
н1168	н1169	-
н1169	н1170	-
н1170	н1171	-
н1171	н1172	-
н1172	н1173	-
н1173	н1174	-
н1174	н1175	-
н1175	н1176	-
н1176	н1177	-
н1177	н1178	-
н1178	н1179	-
н1179	н1180	-
н1180	н1181	-
н1181	н1182	-
н1182	н1183	-
н1183	н1184	-
н1184	н1185	-
н1185	н1186	-
н1186	н1187	-

Текстовое описание местоположения границ населенных пунктов, территориальных зон, особо охраняемых природных территорий, зон с особыми условиями использования территорий

Прохождение границы		Описание прохождения границы
от точки	до точки	
1	2	3
н1187	н1188	-
н1188	н1189	-
н1189	н1190	-
н1190	н1191	-

н1191	н1192	-
н1192	н1193	-
н1193	н1194	-
н1194	н1195	-
н1195	н1196	-
н1196	н1197	-
н1197	н1198	-
н1198	н1199	-
н1199	н1200	-
н1200	н1201	-
н1201	н1202	-
н1202	н1203	-
н1203	н1204	-
н1204	н1205	-
н1205	н1206	-
н1206	н1207	-
н1207	н1208	-
н1208	н1209	-
н1209	н1210	-
н1210	н1211	-
н1211	н1212	-
н1212	н1213	-
н1213	н1214	-
н1214	н1215	-
н1215	н1216	-
н1216	н1217	-
н1217	н1218	-
н1218	н1219	-
н1219	н1220	-
н1220	н1221	-
н1221	н1222	-
н1222	н1223	-

Текстовое описание местоположения границ населенных пунктов, территориальных зон, особо охраняемых природных территорий, зон с особыми условиями использования территорий

Прохождение границы		Описание прохождения границы
от точки	до точки	
1	2	3
н1223	н1224	-
н1224	н1225	-
н1225	н1226	-
н1226	н1227	-

н1227	н1228	-
н1228	н1229	-
н1229	н1230	-
н1230	н1231	-
н1231	н1232	-
н1232	н1233	-
н1233	н1234	-
н1234	н1235	-
н1235	н1236	-
н1236	н1237	-
н1237	н1238	-
н1238	н1239	-
н1239	н1240	-
н1240	н1241	-
н1241	н1242	-
н1242	н1243	-
н1243	н1244	-
н1244	н1245	-
н1245	н1246	-
н1246	н1247	-
н1247	н1248	-
н1248	н1249	-
н1249	н1250	-
н1250	н1251	-
н1251	н1252	-
н1252	н1253	-
н1253	н1254	-
н1254	н1255	-
н1255	н1256	-
н1256	н1257	-
н1257	н1258	-
н1258	н1259	-

Текстовое описание местоположения границ населенных пунктов, территориальных зон, особо охраняемых природных территорий, зон с особыми условиями использования территорий

Прохождение границы		Описание прохождения границы
от точки	до точки	
1	2	3
н1259	н1260	-
н1260	н1261	-
н1261	н1262	-
н1262	н1263	-

н1263	н1264	-
н1264	н1265	-
н1265	н1266	-
н1266	н1267	-
н1267	н1268	-
н1268	н1269	-
н1269	н1270	-
н1270	н1271	-
н1271	н1272	-
н1272	н1273	-
н1273	н1274	-
н1274	н1275	-
н1275	н1276	-
н1276	н1277	-
н1277	н1278	-
н1278	н1279	-
н1279	н1280	-
н1280	н1281	-
н1281	н1282	-
н1282	н1283	-
н1283	н1284	-
н1284	н1285	-
н1285	н1286	-
н1286	н1287	-
н1287	н1288	-
н1288	н1289	-
н1289	н1290	-
н1290	н1291	-
н1291	н1292	-
н1292	н1293	-
н1293	н1294	-
н1294	н1295	-

Текстовое описание местоположения границ населенных пунктов, территориальных зон, особо охраняемых природных территорий, зон с особыми условиями использования территорий

Прохождение границы		Описание прохождения границы
от точки	до точки	
1	2	3
н1295	н1296	-
н1296	н1297	-
н1297	н1298	-
н1298	н1299	-

н1299	н1300	-
н1300	н1301	-
н1301	н1302	-
н1302	н1303	-
н1303	н1304	-
н1304	н1305	-
н1305	н1306	-
н1306	н1307	-
н1307	н1308	-
н1308	н1309	-
н1309	н1310	-
н1310	н1311	-
н1311	н1312	-
н1312	н1313	-
н1313	н1314	-
н1314	н1315	-
н1315	н1316	-
н1316	н1317	-
н1317	н1318	-
н1318	н1319	-
н1319	н1320	-
н1320	н1321	-
н1321	н1322	-
н1322	н1323	-
н1323	н1324	-
н1324	н1325	-
н1325	н1326	-
н1326	н1327	-
н1327	н1328	-
н1328	н1329	-
н1329	н1330	-
н1330	н1331	-

Текстовое описание местоположения границ населенных пунктов, территориальных зон, особо охраняемых природных территорий, зон с особыми условиями использования территорий

Прохождение границы		Описание прохождения границы
от точки	до точки	
1	2	3
н1331	н1332	-
н1332	н1333	-
н1333	н1334	-
н1334	н1335	-

н1335	н1336	-
н1336	н1337	-
н1337	н1338	-
н1338	н1339	-
н1339	н1340	-
н1340	н1341	-
н1341	н1342	-
н1342	н1343	-
н1343	н1344	-
н1344	н1345	-
н1345	н1346	-
н1346	н1347	-
н1347	н1348	-
н1348	н1349	-
н1349	н1350	-
н1350	н1351	-
н1351	н1352	-
н1352	н1353	-
н1353	н1354	-
н1354	н1355	-
н1355	н1356	-
н1356	н1357	-
н1357	н1358	-
н1358	н1359	-
н1359	н1360	-
н1360	н1361	-
н1361	н1362	-
н1362	н1363	-
н1363	н1364	-
н1364	н1365	-
н1365	н1366	-
н1366	н1367	-

Текстовое описание местоположения границ населенных пунктов, территориальных зон, особо охраняемых природных территорий, зон с особыми условиями использования территорий

Прохождение границы		Описание прохождения границы
от точки	до точки	
1	2	3
н1367	н1368	-
н1368	н1369	-
н1369	н1370	-
н1370	н1371	-

н1371	н1372	-
н1372	н1373	-
н1373	н1374	-
н1374	н1375	-
н1375	н1376	-
н1376	н1377	-
н1377	н1378	-
н1378	н1379	-
н1379	н1380	-
н1380	н1381	-
н1381	н1382	-
н1382	н1383	-
н1383	н1384	-
н1384	н1385	-
н1385	н1386	-
н1386	н1387	-
н1387	н1388	-
н1388	н1389	-
н1389	н1390	-
н1390	н1391	-
н1391	н1392	-
н1392	н1393	-
н1393	н1394	-
н1394	н1395	-
н1395	н1396	-
н1396	н1397	-
н1397	н1398	-
н1398	н1399	-
н1399	н1400	-
н1400	н1401	-
н1401	н1402	-
н1402	н1403	-

Текстовое описание местоположения границ населенных пунктов, территориальных зон, особо охраняемых природных территорий, зон с особыми условиями использования территорий

Прохождение границы		Описание прохождения границы
от точки	до точки	
1	2	3
н1403	н1404	-
н1404	н1405	-
н1405	н1406	-
н1406	н1407	-

н1407	н1408	-
н1408	н1409	-
н1409	н1410	-
н1410	н1411	-
н1411	н1412	-
н1412	н1413	-
н1413	н1414	-
н1414	н1415	-
н1415	н1416	-
н1416	н1417	-
н1417	н1418	-
н1418	н1419	-
н1419	н1420	-
н1420	н1421	-
н1421	н1422	-
н1422	н1423	-
н1423	н1424	-
н1424	н1425	-
н1425	н1426	-
н1426	н1427	-
н1427	н1428	-
н1428	н1429	-
н1429	н1430	-
н1430	н1431	-
н1431	н1432	-
н1432	н1433	-
н1433	н1434	-
н1434	н1435	-
н1435	н1436	-
н1436	н1437	-
н1437	н1438	-
н1438	н1439	-

Текстовое описание местоположения границ населенных пунктов, территориальных зон, особо охраняемых природных территорий, зон с особыми условиями использования территорий

Прохождение границы		Описание прохождения границы
от точки	до точки	
1	2	3
н1439	н1440	-
н1440	н1441	-
н1441	н1442	-
н1442	н1443	-

н1443	н1444	-
н1444	н1136	-

ОПИСАНИЕ МЕСТОПОЛОЖЕНИЯ ГРАНИЦ

Территориальная зона объектов транспортной инфраструктуры К1


(наименование объекта, местоположение границ которого описано (далее - объект))

Раздел 1

Сведения об объекте

№ п/п	Характеристики объекта	Описание характеристик
1	2	3
1.	Местоположение объекта	Челябинская область, район Сосновский
2.	Площадь объекта +/- величина погрешности определения площади (Р +/- Дельта Р)	749614 +/- 303 м ²
3.	Иные характеристики объекта	<p>-Основные виды разрешенного использования:</p> <ul style="list-style-type: none">- код 3.1.1 – предоставление коммунальных услуг: размещение зданий и сооружений, обеспечивающих поставку воды, тепла, электричества, газа, отвод канализационных стоков, очистку и уборку объектов недвижимости (котельных, водозаборов, очистных сооружений, насосных станций, водопроводов, линий электропередач, трансформаторных подстанций, газопроводов, линий связи, телефонных станций, канализаций, стоянок, гаражей и мастерских для обслуживания уборочной и аварийной техники, сооружений, необходимых для сбора и плавки снега);- код 4.9.1 – объекты дорожного сервиса: размещение зданий и сооружений дорожного сервиса, содержание данного вида разрешенного использования включает в себя содержание видов разрешенного использования с кодами 4.9.1.1 - 4.9.1.4.- код 7.1 – железнодорожный транспорт: размещение объектов капитального строительства железнодорожного транспорта, содержание данного вида разрешенного использования включает в себя содержание видов разрешенного использования с кодами 7.1.1 - 7.1.2;- код 7.2 – автомобильный транспорт: размещение зданий и сооружений автомобильного транспорта, содержание данного вида разрешенного использования включает в себя содержание видов разрешенного использования с кодами 7.2.1 - 7.2.3;- код 8.3 – обеспечение внутреннего правопорядка: размещение объектов капитального строительства, необходимых для подготовки и поддержания в готовности органов внутренних дел, Росгвардии и спасательных служб, в которых существует военизированная служба; размещение объектов гражданской обороны, за исключением

		<p>объектов гражданской обороны, являющихся частями производственных зданий;</p> <p>- код 12.0 – земельные участки (территории) общего пользования; земельные участки общего пользования, содержание данного вида разрешенного использования включает в себя содержание видов разрешенного использования с кодами 12.0.1 - 12.0.2. Условно разрешенные виды использования не установлены. Вспомогательные виды разрешенного использования не установлены.</p>
--	--	---



Раздел 2

Сведения о местоположении границ объекта

1. Система координат МСК-74

2. Сведения о характерных точках границ объекта					
Обозначение характерных точек границ	Координаты, м		Метод определения координат характерной точки	Средняя квадратическая погрешность положения характерной точки (Mt), м	Описание обозначения точки на местности (при наличии)
	X	Y			
1	2	3	4	5	6
н1	615587.24	2315292.80	Аналитический метод	0.1	-
н2	615580.57	2315282.87	Аналитический метод	0.1	-
н3	615578.60	2315279.94	Аналитический метод	0.1	-
н4	615554.23	2315243.69	Аналитический метод	0.1	-
н5	615555.02	2315243.07	Аналитический метод	0.1	-
н6	615635.72	2315180.43	Аналитический метод	0.1	-
н7	615627.01	2315169.62	Аналитический метод	0.1	-
н8	615667.17	2315138.79	Аналитический метод	0.1	-
н9	615747.08	2315078.69	Аналитический метод	0.1	-
н10	615825.90	2315018.87	Аналитический метод	0.1	-
н11	615904.95	2314957.65	Аналитический метод	0.1	-
н12	615944.85	2314921.62	Аналитический метод	0.1	-
н13	615954.03	2314933.48	Аналитический метод	0.1	-
н14	616072.27	2314847.08	Аналитический метод	0.1	-
н15	616151.27	2314785.85	Аналитический метод	0.1	-
н16	616230.29	2314724.58	Аналитический метод	0.1	-
н17	616269.79	2314693.94	Аналитический метод	0.1	-
н18	616345.75	2314628.71	Аналитический метод	0.1	-
н19	616463.30	2314536.45	Аналитический метод	0.1	-
н20	616542.89	2314473.04	Аналитический метод	0.1	-
н21	616536.69	2314465.19	Аналитический метод	0.1	-
н22	616614.10	2314404.71	Аналитический метод	0.1	-
2. Сведения о характерных точках границ объекта					
Обозначение характерных точек границ	Координаты, м		Метод определения координат характерной точки	Средняя квадратическая погрешность положения характерной точки (Mt), м	Описание обозначения точки на местности (при наличии)
	X	Y			

1	2	3	4	5	6
н23	616646.50	2314379.14	Аналитический метод	0.1	-
н24	616693.00	2314342.44	Аналитический метод	0.1	-
н25	616771.93	2314281.06	Аналитический метод	0.1	-
н26	616850.86	2314219.67	Аналитический метод	0.1	-
н27	616929.80	2314158.28	Аналитический метод	0.1	-
н28	617008.72	2314096.88	Аналитический метод	0.1	-
н29	617087.65	2314035.51	Аналитический метод	0.1	-
н30	617166.93	2313973.88	Аналитический метод	0.1	-
н31	617246.19	2313912.93	Аналитический метод	0.1	-
н32	617325.46	2313851.97	Аналитический метод	0.1	-
н33	617404.72	2313791.01	Аналитический метод	0.1	-
н34	617483.99	2313730.07	Аналитический метод	0.1	-
н35	617555.51	2313676.69	Аналитический метод	0.1	-
н36	617549.42	2313668.76	Аналитический метод	0.1	-
н37	617636.42	2313600.23	Аналитический метод	0.1	-
н38	617715.69	2313539.27	Аналитический метод	0.1	-
н39	617794.96	2313478.32	Аналитический метод	0.1	-
н40	617874.22	2313417.37	Аналитический метод	0.1	-
н41	617956.89	2313355.70	Аналитический метод	0.1	-
н42	618041.28	2313297.68	Аналитический метод	0.1	-
н43	618134.34	2313245.29	Аналитический метод	0.1	-
н44	618221.63	2313196.51	Аналитический метод	0.1	-
н45	618483.49	2313050.16	Аналитический метод	0.1	-
н46	618591.11	2312990.00	Аналитический метод	0.1	-
н47	618658.05	2312952.58	Аналитический метод	0.1	-
н48	618745.34	2312903.79	Аналитический метод	0.1	-

2. Сведения о характерных точках границ объекта

Обозначение характерных точек границ	Координаты, м		Метод определения координат характерной точки	Средняя квадратическая погрешность положения характерной точки (M _t), м	Описание обозначения точки на местности (при наличии)
	X	Y			
1	2	3	4	5	6

н49	618805.69	2312870.07	Аналитический метод	0.1	-
н49	618805.69	2312870.07	Аналитический метод	0.1	-
н50	618832.62	2312855.02	Аналитический метод	0.1	-
н51	618919.91	2312806.23	Аналитический метод	0.1	-
н52	619007.18	2312757.44	Аналитический метод	0.1	-
н53	619042.02	2312737.98	Аналитический метод	0.1	-
н53	619042.02	2312737.98	Аналитический метод	0.1	-
н54	619094.47	2312708.67	Аналитический метод	0.1	-
н55	619181.76	2312659.87	Аналитический метод	0.1	-
н56	619269.04	2312611.09	Аналитический метод	0.1	-
н57	619356.33	2312562.30	Аналитический метод	0.1	-
н58	619443.61	2312513.52	Аналитический метод	0.1	-
н59	619530.89	2312464.74	Аналитический метод	0.1	-
н60	619618.18	2312415.95	Аналитический метод	0.1	-
н61	619705.46	2312367.16	Аналитический метод	0.1	-
н62	619779.97	2312325.52	Аналитический метод	0.1	-
н63	619835.07	2312392.16	Аналитический метод	0.1	-
н64	619673.71	2312482.92	Аналитический метод	0.1	-
н65	619518.32	2312571.22	Аналитический метод	0.1	-
н66	618973.54	2312879.82	Аналитический метод	0.1	-
н67	618370.04	2313211.25	Аналитический метод	0.1	-
н68	618210.40	2313298.64	Аналитический метод	0.1	-
н69	618156.62	2313328.31	Аналитический метод	0.1	-
н70	618089.15	2313367.96	Аналитический метод	0.1	-
н71	618042.12	2313399.45	Аналитический метод	0.1	-
н72	617974.51	2313447.56	Аналитический метод	0.1	-

2. Сведения о характерных точках границ объекта

Обозначение характерных точек границ	Координаты, м		Метод определения координат характерной точки	Средняя квадратическая погрешность положения характерной точки (Mt), м	Описание обозначения точки на местности (при наличии)
	X	Y			
1	2	3	4	5	6
н73	617209.70	2314036.54	Аналитический метод	0.1	-

н74	616738.62	2314402.13	Аналитический метод	0.1	-
н75	616421.63	2314652.28	Аналитический метод	0.1	-
н76	616135.56	2314874.12	Аналитический метод	0.1	-
н77	615846.92	2315097.61	Аналитический метод	0.1	-
н1	615587.24	2315292.80	Аналитический метод	0.1	-
н78	616189.47	2304889.86	Аналитический метод	0.1	-
н79	616191.53	2304913.80	Аналитический метод	0.1	-
н80	616194.10	2304980.53	Аналитический метод	0.1	-
н81	616197.56	2305070.43	Аналитический метод	0.1	-
н82	616204.67	2305254.73	Аналитический метод	0.1	-
н83	616204.80	2305258.02	Аналитический метод	0.1	-
н84	616208.13	2305252.14	Аналитический метод	0.1	-
н85	616209.55	2305237.03	Аналитический метод	0.1	-
н86	616236.59	2305237.18	Аналитический метод	0.1	-
н87	616221.07	2304977.26	Аналитический метод	0.1	-
н88	616215.38	2304882.03	Аналитический метод	0.1	-
н89	616211.05	2304809.45	Аналитический метод	0.1	-
н90	616209.79	2304788.43	Аналитический метод	0.1	-
н91	616209.28	2304779.95	Аналитический метод	0.1	-
н92	616179.84	2304782.20	Аналитический метод	0.1	-
н93	616187.26	2304865.03	Аналитический метод	0.1	-
н94	616188.63	2304879.97	Аналитический метод	0.1	-
н95	616188.62	2304879.97	Аналитический метод	0.1	-
н78	616189.47	2304889.86	Аналитический метод	0.1	-
н96	614235.21	2305254.05	Аналитический метод	0.1	-

2. Сведения о характерных точках границ объекта

Обозначение характерных точек границ	Координаты, м		Метод определения координат характерной точки	Средняя квадратическая погрешность положения характерной точки (M _t), м	Описание обозначения точки на местности (при наличии)
	X	Y			
1	2	3	4	5	6
н97	614231.64	2305244.60	Аналитический метод	0.1	-
н98	614204.16	2305171.95	Аналитический метод	0.1	-

н99	614132.42	2305172.21	Аналитический метод	0.1	-
н100	614104.24	2305245.32	Аналитический метод	0.1	-
н101	614100.57	2305254.83	Аналитический метод	0.1	-
н96	614235.21	2305254.05	Аналитический метод	0.1	-
н102	618295.33	2306169.08	Аналитический метод	0.1	-
н103	618643.41	2306323.40	Аналитический метод	0.1	-
н104	618868.78	2306426.34	Аналитический метод	0.1	-
н105	619002.88	2306492.06	Аналитический метод	0.1	-
н106	619055.98	2306515.50	Аналитический метод	0.1	-
н107	619056.10	2306477.50	Аналитический метод	0.1	-
н108	619015.27	2306458.79	Аналитический метод	0.1	-
н109	618661.41	2306302.09	Аналитический метод	0.1	-
н110	618618.20	2306282.69	Аналитический метод	0.1	-
н111	618042.60	2306022.81	Аналитический метод	0.1	-
н112	617770.18	2305901.90	Аналитический метод	0.1	-
н113	617703.02	2305871.22	Аналитический метод	0.1	-
н114	617550.16	2305797.12	Аналитический метод	0.1	-
н115	617509.00	2305780.10	Аналитический метод	0.1	-
н116	617497.07	2305866.94	Аналитический метод	0.1	-
н117	617494.82	2305893.81	Аналитический метод	0.1	-
н118	617493.36	2305907.06	Аналитический метод	0.1	-
н119	617483.79	2305993.12	Аналитический метод	0.1	-
н120	617485.07	2305993.76	Аналитический метод	0.1	-
н121	617459.60	2306205.08	Аналитический метод	0.1	-

2. Сведения о характерных точках границ объекта

Обозначение характерных точек границ	Координаты, м		Метод определения координат характерной точки	Средняя квадратическая погрешность положения характерной точки (M), м	Описание обозначения точки на местности (при наличии)
	X	Y			
1	2	3	4	5	6
н122	617429.37	2306455.84	Аналитический метод	0.1	-
н123	617425.24	2306517.79	Аналитический метод	0.1	-
н124	617416.29	2306652.09	Аналитический метод	0.1	-

н125	617406.17	2306706.98	Аналитический метод	0.1	-
н126	617394.58	2306803.33	Аналитический метод	0.1	-
н127	617394.44	2306812.64	Аналитический метод	0.1	-
н128	617402.16	2306863.56	Аналитический метод	0.1	-
н129	617391.29	2306968.39	Аналитический метод	0.1	-
н130	617380.74	2307102.03	Аналитический метод	0.1	-
н131	617374.64	2307192.22	Аналитический метод	0.1	-
н132	617323.68	2307563.76	Аналитический метод	0.1	-
н133	617256.35	2308047.04	Аналитический метод	0.1	-
н134	617254.16	2308055.79	Аналитический метод	0.1	-
н135	617202.02	2308444.16	Аналитический метод	0.1	-
н136	617174.49	2308887.66	Аналитический метод	0.1	-
н137	617171.33	2308901.13	Аналитический метод	0.1	-
н138	617123.92	2308975.57	Аналитический метод	0.1	-
н139	617000.23	2309170.63	Аналитический метод	0.1	-
н140	616980.81	2309200.06	Аналитический метод	0.1	-
н141	616975.73	2309208.11	Аналитический метод	0.1	-
н142	616972.22	2309216.34	Аналитический метод	0.1	-
н143	616971.33	2309225.21	Аналитический метод	0.1	-
н144	616962.37	2309231.12	Аналитический метод	0.1	-
н145	616957.80	2309236.82	Аналитический метод	0.1	-
н146	616813.83	2309451.19	Аналитический метод	0.1	-
н147	616647.48	2309700.82	Аналитический метод	0.1	-

2. Сведения о характерных точках границ объекта

Обозначение характерных точек границ	Координаты, м		Метод определения координат характерной точки	Средняя квадратическая погрешность положения характерной точки (M), м	Описание обозначения точки на местности (при наличии)
	X	Y			
1	2	3	4	5	6
н148	616499.25	2309928.08	Аналитический метод	0.1	-
н149	616421.28	2310042.47	Аналитический метод	0.1	-
н150	616405.93	2310066.58	Аналитический метод	0.1	-
н151	616392.28	2310078.85	Аналитический метод	0.1	-

н152	616382.56	2310099.65	Аналитический метод	0.1	-
н153	616379.95	2310118.15	Аналитический метод	0.1	-
н154	616376.07	2310132.26	Аналитический метод	0.1	-
н155	616343.00	2310220.18	Аналитический метод	0.1	-
н156	616328.44	2310264.58	Аналитический метод	0.1	-
н157	616263.07	2310423.60	Аналитический метод	0.1	-
н158	616215.27	2310528.21	Аналитический метод	0.1	-
н159	616185.33	2310601.61	Аналитический метод	0.1	-
н160	616182.73	2310608.07	Аналитический метод	0.1	-
н161	616085.69	2310852.43	Аналитический метод	0.1	-
н162	616080.40	2310868.52	Аналитический метод	0.1	-
н163	616063.62	2310908.56	Аналитический метод	0.1	-
н164	616020.33	2311014.73	Аналитический метод	0.1	-
н165	615967.30	2311149.00	Аналитический метод	0.1	-
н166	615960.32	2311166.08	Аналитический метод	0.1	-
н167	615943.89	2311207.16	Аналитический метод	0.1	-
н168	615927.16	2311241.18	Аналитический метод	0.1	-
н169	615902.79	2311273.19	Аналитический метод	0.1	-
н170	615846.40	2311336.30	Аналитический метод	0.1	-
н171	615781.54	2311416.01	Аналитический метод	0.1	-
н172	615771.45	2311428.41	Аналитический метод	0.1	-
н173	615762.68	2311439.19	Аналитический метод	0.1	-

2. Сведения о характерных точках границ объекта

Обозначение характерных точек границ	Координаты, м		Метод определения координат характерной точки	Средняя квадратическая погрешность положения характерной точки (Mt), м	Описание обозначения точки на местности (при наличии)
	X	Y			
1	2	3	4	5	6
н174	615790.89	2311449.75	Аналитический метод	0.1	-
н175	615814.42	2311420.97	Аналитический метод	0.1	-
н176	615835.28	2311395.39	Аналитический метод	0.1	-
н177	615904.95	2311309.33	Аналитический метод	0.1	-
н178	615937.49	2311276.26	Аналитический метод	0.1	-

н179	615950.12	2311259.30	Аналитический метод	0.1	-
н180	615953.39	2311254.91	Аналитический метод	0.1	-
н181	615966.53	2311229.90	Аналитический метод	0.1	-
н182	615989.96	2311172.39	Аналитический метод	0.1	-
н183	616089.94	2310923.56	Аналитический метод	0.1	-
н184	616146.31	2310781.07	Аналитический метод	0.1	-
н185	616173.85	2310704.20	Аналитический метод	0.1	-
н186	616173.86	2310704.20	Аналитический метод	0.1	-
н187	616186.88	2310674.69	Аналитический метод	0.1	-
н188	616187.78	2310671.32	Аналитический метод	0.1	-
н189	616192.93	2310666.31	Аналитический метод	0.1	-
н190	616248.54	2310522.33	Аналитический метод	0.1	-
н191	616290.38	2310432.77	Аналитический метод	0.1	-
н192	616317.69	2310368.41	Аналитический метод	0.1	-
н193	616361.35	2310265.29	Аналитический метод	0.1	-
н194	616362.26	2310260.73	Аналитический метод	0.1	-
н195	616363.29	2310247.90	Аналитический метод	0.1	-
н196	616372.09	2310223.96	Аналитический метод	0.1	-
н197	616383.46	2310200.11	Аналитический метод	0.1	-
н198	616413.98	2310130.21	Аналитический метод	0.1	-
н199	616423.33	2310121.10	Аналитический метод	0.1	-

2. Сведения о характерных точках границ объекта

Обозначение характерных точек границ	Координаты, м		Метод определения координат характерной точки	Средняя квадратическая погрешность положения характерной точки (M _t), м	Описание обозначения точки на местности (при наличии)
	X	Y			
1	2	3	4	5	6
н200	616439.97	2310087.25	Аналитический метод	0.1	-
н201	616440.00	2310080.69	Аналитический метод	0.1	-
н202	616451.11	2310058.69	Аналитический метод	0.1	-
н203	616515.88	2309956.71	Аналитический метод	0.1	-
н204	616681.10	2309700.11	Аналитический метод	0.1	-
н205	616836.14	2309466.21	Аналитический метод	0.1	-

н206	616984.04	2309249.91	Аналитический метод	0.1	-
н207	616987.10	2309243.81	Аналитический метод	0.1	-
н208	616989.33	2309235.80	Аналитический метод	0.1	-
н209	616993.87	2309233.04	Аналитический метод	0.1	-
н210	617000.37	2309227.80	Аналитический метод	0.1	-
н211	617005.28	2309222.31	Аналитический метод	0.1	-
н212	617021.42	2309193.62	Аналитический метод	0.1	-
н213	617143.76	2308990.17	Аналитический метод	0.1	-
н214	617191.75	2308918.01	Аналитический метод	0.1	-
н215	617202.22	2308890.92	Аналитический метод	0.1	-
н216	617206.42	2308798.11	Аналитический метод	0.1	-
н216	617206.42	2308798.11	Аналитический метод	0.1	-
н217	617206.70	2308791.85	Аналитический метод	0.1	-
н218	617206.94	2308784.60	Аналитический метод	0.1	-
н219	617215.56	2308523.63	Аналитический метод	0.1	-
н220	617280.76	2308081.55	Аналитический метод	0.1	-
н221	617280.26	2308077.26	Аналитический метод	0.1	-
н222	617296.61	2307962.22	Аналитический метод	0.1	-
н223	617296.61	2307962.21	Аналитический метод	0.1	-
н224	617296.61	2307962.20	Аналитический метод	0.1	-

2. Сведения о характерных точках границ объекта

Обозначение характерных точек границ	Координаты, м		Метод определения координат характерной точки	Средняя квадратическая погрешность положения характерной точки (Mt), м	Описание обозначения точки на местности (при наличии)
	X	Y			
1	2	3	4	5	6
н225	617306.01	2307895.42	Аналитический метод	0.1	-
н225	617306.01	2307895.42	Аналитический метод	0.1	-
н226	617315.38	2307828.88	Аналитический метод	0.1	-
н227	617328.88	2307714.84	Аналитический метод	0.1	-
н228	617338.70	2307633.38	Аналитический метод	0.1	-
н229	617341.51	2307610.04	Аналитический метод	0.1	-
н230	617344.70	2307585.42	Аналитический метод	0.1	-

н231	617344.73	2307585.10	Аналитический метод	0.1	-
н232	617344.72	2307584.77	Аналитический метод	0.1	-
н233	617344.68	2307584.45	Аналитический метод	0.1	-
н234	617344.48	2307583.48	Аналитический метод	0.1	-
н235	617344.45	2307583.35	Аналитический метод	0.1	-
н236	617344.42	2307583.22	Аналитический метод	0.1	-
н237	617344.38	2307583.09	Аналитический метод	0.1	-
н238	617344.04	2307582.12	Аналитический метод	0.1	-
н239	617344.00	2307582.00	Аналитический метод	0.1	-
н240	617343.99	2307581.88	Аналитический метод	0.1	-
н241	617344.22	2307581.62	Аналитический метод	0.1	-
н242	617344.42	2307581.34	Аналитический метод	0.1	-
н243	617344.58	2307581.03	Аналитический метод	0.1	-
н244	617344.83	2307580.48	Аналитический метод	0.1	-
н245	617344.93	2307580.23	Аналитический метод	0.1	-
н246	617345.01	2307579.96	Аналитический метод	0.1	-
н247	617345.06	2307579.69	Аналитический метод	0.1	-
н248	617356.97	2307501.56	Аналитический метод	0.1	-
н249	617374.65	2307401.51	Аналитический метод	0.1	-

2. Сведения о характерных точках границ объекта

Обозначение характерных точек границ	Координаты, м		Метод определения координат характерной точки	Средняя квадратическая погрешность положения характерной точки (Mt), м	Описание обозначения точки на местности (при наличии)
	X	Y			
1	2	3	4	5	6
н250	617374.65	2307401.50	Аналитический метод	0.1	-
н251	617380.93	2307365.96	Аналитический метод	0.1	-
н252	617380.96	2307365.78	Аналитический метод	0.1	-
н253	617396.55	2307231.50	Аналитический метод	0.1	-
н254	617396.55	2307231.45	Аналитический метод	0.1	-
н255	617396.55	2307231.41	Аналитический метод	0.1	-
н256	617396.55	2307231.33	Аналитический метод	0.1	-
н257	617396.56	2307231.26	Аналитический метод	0.1	-

н258	617398.35	2307197.21	Аналитический метод	0.1	-
н259	617409.10	2306986.93	Аналитический метод	0.1	-
н260	617419.05	2306987.58	Аналитический метод	0.1	-
н261	617422.71	2306962.09	Аналитический метод	0.1	-
н262	617426.78	2306897.88	Аналитический метод	0.1	-
н263	617429.86	2306866.77	Аналитический метод	0.1	-
н264	617426.01	2306830.28	Аналитический метод	0.1	-
н265	617430.38	2306773.92	Аналитический метод	0.1	-
н266	617435.61	2306719.27	Аналитический метод	0.1	-
н267	617439.96	2306706.85	Аналитический метод	0.1	-
н268	617447.25	2306651.07	Аналитический метод	0.1	-
н269	617461.23	2306498.21	Аналитический метод	0.1	-
н270	617475.07	2306347.13	Аналитический метод	0.1	-
н271	617479.69	2306302.58	Аналитический метод	0.1	-
н272	617497.37	2306114.78	Аналитический метод	0.1	-
н273	617495.84	2306109.10	Аналитический метод	0.1	-
н274	617498.35	2306104.31	Аналитический метод	0.1	-
н275	617507.05	2306028.94	Аналитический метод	0.1	-

2. Сведения о характерных точках границ объекта

Обозначение характерных точек границ	Координаты, м		Метод определения координат характерной точки	Средняя квадратическая погрешность положения характерной точки (Mt), м	Описание обозначения точки на местности (при наличии)
	X	Y			
1	2	3	4	5	6
н276	617508.47	2306016.60	Аналитический метод	0.1	-
н277	617513.78	2305970.66	Аналитический метод	0.1	-
н278	617513.84	2305969.98	Аналитический метод	0.1	-
н279	617522.98	2305910.11	Аналитический метод	0.1	-
н280	617522.08	2305907.46	Аналитический метод	0.1	-
н281	617521.44	2305906.10	Аналитический метод	0.1	-
н282	617521.39	2305906.00	Аналитический метод	0.1	-
н283	617521.30	2305905.86	Аналитический метод	0.1	-
н284	617520.55	2305904.76	Аналитический метод	0.1	-

н285	617520.40	2305904.55	Аналитический метод	0.1	-
н286	617520.40	2305903.79	Аналитический метод	0.1	-
н287	617520.40	2305903.14	Аналитический метод	0.1	-
н288	617520.36	2305898.00	Аналитический метод	0.1	-
н289	617521.86	2305884.22	Аналитический метод	0.1	-
н290	617523.16	2305875.98	Аналитический метод	0.1	-
н291	617525.27	2305866.37	Аналитический метод	0.1	-
н292	617527.06	2305859.29	Аналитический метод	0.1	-
н293	617528.95	2305857.52	Аналитический метод	0.1	-
н294	617529.99	2305856.55	Аналитический метод	0.1	-
н295	617533.30	2305853.43	Аналитический метод	0.1	-
н296	617539.37	2305850.62	Аналитический метод	0.1	-
н297	617547.81	2305850.38	Аналитический метод	0.1	-
н297	617547.81	2305850.38	Аналитический метод	0.1	-
н298	617548.04	2305850.42	Аналитический метод	0.1	-
н299	617551.70	2305851.11	Аналитический метод	0.1	-
н300	617553.20	2305851.39	Аналитический метод	0.1	-

2. Сведения о характерных точках границ объекта

Обозначение характерных точек границ	Координаты, м		Метод определения координат характерной точки	Средняя квадратическая погрешность положения характерной точки (Mt), м	Описание обозначения точки на местности (при наличии)
	X	Y			
1	2	3	4	5	6
н301	617554.76	2305851.77	Аналитический метод	0.1	-
н302	617561.04	2305853.33	Аналитический метод	0.1	-
н303	617684.23	2305902.83	Аналитический метод	0.1	-
н304	617746.27	2305931.11	Аналитический метод	0.1	-
н305	617758.18	2305936.54	Аналитический метод	0.1	-
н306	617917.60	2306003.82	Аналитический метод	0.1	-
н307	618016.32	2306045.49	Аналитический метод	0.1	-
н308	618146.23	2306102.94	Аналитический метод	0.1	-
н102	618295.33	2306169.08	Аналитический метод	0.1	-
н309	615918.73	2311224.66	Аналитический метод	0.1	-

н310	615925.80	2311228.56	Аналитический метод	0.1	-
н311	615946.42	2311187.11	Аналитический метод	0.1	-
н312	615939.36	2311183.48	Аналитический метод	0.1	-
н309	615918.73	2311224.66	Аналитический метод	0.1	-
н313	615948.68	2311281.00	Аналитический метод	0.1	-
н314	615942.04	2311276.52	Аналитический метод	0.1	-
н315	615917.10	2311316.71	Аналитический метод	0.1	-
н316	615924.04	2311320.92	Аналитический метод	0.1	-
н313	615948.68	2311281.00	Аналитический метод	0.1	-
н317	614261.51	2314236.69	Аналитический метод	0.1	-
н318	614270.71	2314266.04	Аналитический метод	0.1	-
н319	614278.41	2314270.06	Аналитический метод	0.1	-
н320	614263.12	2314213.52	Аналитический метод	0.1	-
н321	614263.12	2314213.51	Аналитический метод	0.1	-
н317	614261.51	2314236.69	Аналитический метод	0.1	-
н322	614428.91	2314796.45	Аналитический метод	0.1	-

2. Сведения о характерных точках границ объекта

Обозначение характерных точек границ	Координаты, м		Метод определения координат характерной точки	Средняя квадратическая погрешность положения характерной точки (Mt), м	Описание обозначения точки на местности (при наличии)
	X	Y			
1	2	3	4	5	6
н323	614398.53	2314648.80	Аналитический метод	0.1	-
н324	614369.45	2314507.95	Аналитический метод	0.1	-
н325	614331.54	2314365.88	Аналитический метод	0.1	-
н326	614303.79	2314258.96	Аналитический метод	0.1	-
н327	614303.77	2314258.90	Аналитический метод	0.1	-
н328	614284.70	2314267.40	Аналитический метод	0.1	-
н329	614278.46	2314270.18	Аналитический метод	0.1	-
н330	614329.48	2314458.76	Аналитический метод	0.1	-
н331	614346.04	2314515.62	Аналитический метод	0.1	-
н332	614376.88	2314653.43	Аналитический метод	0.1	-
н333	614405.24	2314797.82	Аналитический метод	0.1	-

н334	614408.99	2314819.73	Аналитический метод	0.1	-
н335	614433.83	2314825.01	Аналитический метод	0.1	-
н322	614428.91	2314796.45	Аналитический метод	0.1	-
н336	615318.67	2314799.92	Аналитический метод	0.1	-
н337	615669.76	2314524.64	Аналитический метод	0.1	-
н338	615679.28	2314517.13	Аналитический метод	0.1	-
н339	615688.81	2314509.36	Аналитический метод	0.1	-
н340	615698.25	2314501.16	Аналитический метод	0.1	-
н341	615707.41	2314492.38	Аналитический метод	0.1	-
н342	615716.12	2314482.90	Аналитический метод	0.1	-
н343	615723.75	2314473.24	Аналитический метод	0.1	-
н344	615730.63	2314463.01	Аналитический метод	0.1	-
н345	615736.70	2314452.31	Аналитический метод	0.1	-
н346	615741.96	2314441.16	Аналитический метод	0.1	-
н347	615746.35	2314429.65	Аналитический метод	0.1	-

2. Сведения о характерных точках границ объекта

Обозначение характерных точек границ	Координаты, м		Метод определения координат характерной точки	Средняя квадратическая погрешность положения характерной точки (Mt), м	Описание обозначения точки на местности (при наличии)
	X	Y			
1	2	3	4	5	6
н348	615749.86	2314417.85	Аналитический метод	0.1	-
н349	615752.47	2314405.81	Аналитический метод	0.1	-
н350	615754.15	2314393.61	Аналитический метод	0.1	-
н351	615754.94	2314380.76	Аналитический метод	0.1	-
н352	615754.92	2314368.08	Аналитический метод	0.1	-
н353	615754.29	2314355.59	Аналитический метод	0.1	-
н354	615753.29	2314343.32	Аналитический метод	0.1	-
н355	615752.10	2314331.27	Аналитический метод	0.1	-
н356	615746.24	2314273.23	Аналитический метод	0.1	-
н357	615727.49	2314287.57	Аналитический метод	0.1	-
н358	615722.91	2314291.18	Аналитический метод	0.1	-
н359	615723.04	2314292.32	Аналитический метод	0.1	-

н360	615727.22	2314333.75	Аналитический метод	0.1	-
н361	615728.39	2314345.58	Аналитический метод	0.1	-
н362	615729.35	2314357.23	Аналитический метод	0.1	-
н363	615729.92	2314368.72	Аналитический метод	0.1	-
н364	615729.94	2314380.02	Аналитический метод	0.1	-
н365	615729.25	2314391.13	Аналитический метод	0.1	-
н366	615727.83	2314401.45	Аналитический метод	0.1	-
н367	615725.62	2314411.63	Аналитический метод	0.1	-
н368	615722.65	2314421.63	Аналитический метод	0.1	-
н369	615718.94	2314431.36	Аналитический метод	0.1	-
н370	615714.50	2314440.79	Аналитический метод	0.1	-
н371	615709.35	2314449.85	Аналитический метод	0.1	-
н372	615703.53	2314458.50	Аналитический метод	0.1	-
н373	615697.08	2314466.68	Аналитический метод	0.1	-

2. Сведения о характерных точках границ объекта

Обозначение характерных точек границ	Координаты, м		Метод определения координат характерной точки	Средняя квадратическая погрешность положения характерной точки (Mt), м	Описание обозначения точки на местности (при наличии)
	X	Y			
1	2	3	4	5	6
н374	615689.55	2314474.88	Аналитический метод	0.1	-
н375	615681.39	2314482.68	Аналитический метод	0.1	-
н376	615672.71	2314490.24	Аналитический метод	0.1	-
н377	615663.64	2314497.62	Аналитический метод	0.1	-
н378	615654.31	2314504.98	Аналитический метод	0.1	-
н379	615312.39	2314773.07	Аналитический метод	0.1	-
н380	615233.21	2314676.26	Аналитический метод	0.1	-
н381	615213.55	2314691.71	Аналитический метод	0.1	-
н382	615292.89	2314788.71	Аналитический метод	0.1	-
н383	615236.69	2314834.68	Аналитический метод	0.1	-
н384	615159.78	2314897.58	Аналитический метод	0.1	-
н385	615137.48	2314915.64	Аналитический метод	0.1	-
н386	615115.04	2314933.45	Аналитический метод	0.1	-

н387	615092.43	2314951.06	Аналитический метод	0.1	-
н388	615069.62	2314968.48	Аналитический метод	0.1	-
н389	614885.34	2315107.75	Аналитический метод	0.1	-
н390	614865.67	2315122.62	Аналитический метод	0.1	-
н391	614854.57	2315130.96	Аналитический метод	0.1	-
н392	614843.48	2315139.03	Аналитический метод	0.1	-
н393	614832.31	2315146.64	Аналитический метод	0.1	-
н394	614820.98	2315153.61	Аналитический метод	0.1	-
н395	614809.35	2315159.79	Аналитический метод	0.1	-
н396	614798.78	2315164.48	Аналитический метод	0.1	-
н397	614787.92	2315168.45	Аналитический метод	0.1	-
н398	614776.80	2315171.64	Аналитический метод	0.1	-
н399	614765.49	2315174.07	Аналитический метод	0.1	-

2. Сведения о характерных точках границ объекта

Обозначение характерных точек границ	Координаты, м		Метод определения координат характерной точки	Средняя квадратическая погрешность положения характерной точки (Mt), м	Описание обозначения точки на местности (при наличии)
	X	Y			
1	2	3	4	5	6
н400	614754.03	2315175.70	Аналитический метод	0.1	-
н401	614742.49	2315176.54	Аналитический метод	0.1	-
н402	614730.93	2315176.58	Аналитический метод	0.1	-
н403	614719.39	2315175.82	Аналитический метод	0.1	-
н404	614707.92	2315174.27	Аналитический метод	0.1	-
н405	614696.59	2315171.94	Аналитический метод	0.1	-
н406	614685.45	2315168.82	Аналитический метод	0.1	-
н407	614674.55	2315164.95	Аналитический метод	0.1	-
н408	614663.96	2315160.33	Аналитический метод	0.1	-
н409	614652.28	2315154.23	Аналитический метод	0.1	-
н410	614640.89	2315147.34	Аналитический метод	0.1	-
н411	614629.66	2315139.82	Аналитический метод	0.1	-
н412	614618.52	2315131.84	Аналитический метод	0.1	-
н413	614607.36	2315123.57	Аналитический метод	0.1	-

н414	614602.93	2315120.27	Аналитический метод	0.1	-
н415	614598.77	2315120.33	Аналитический метод	0.1	-
н416	614598.66	2315117.10	Аналитический метод	0.1	-
н417	614592.89	2315112.80	Аналитический метод	0.1	-
н418	614586.51	2315108.08	Аналитический метод	0.1	-
н419	614574.89	2315099.68	Аналитический метод	0.1	-
н420	614562.70	2315080.82	Аналитический метод	0.1	-
н421	614564.85	2315046.08	Аналитический метод	0.1	-
н422	614564.88	2315045.54	Аналитический метод	0.1	-
н423	614477.18	2315049.80	Аналитический метод	0.1	-
н424	614477.18	2315049.81	Аналитический метод	0.1	-
н425	614471.24	2315050.10	Аналитический метод	0.1	-

2. Сведения о характерных точках границ объекта

Обозначение характерных точек границ	Координаты, м		Метод определения координат характерной точки	Средняя квадратическая погрешность положения характерной точки (Mt), м	Описание обозначения точки на местности (при наличии)
	X	Y			
1	2	3	4	5	6
н426	614473.29	2315063.13	Аналитический метод	0.1	-
н427	614478.88	2315105.50	Аналитический метод	0.1	-
н428	614478.87	2315105.50	Аналитический метод	0.1	-
н428	614478.87	2315105.50	Аналитический метод	0.1	-
н429	614457.84	2315107.87	Аналитический метод	0.1	-
н430	614454.27	2315108.27	Аналитический метод	0.1	-
н430	614454.27	2315108.27	Аналитический метод	0.1	-
н431	614454.27	2315108.28	Аналитический метод	0.1	-
н432	614448.85	2315108.13	Аналитический метод	0.1	-
н433	614448.96	2315108.88	Аналитический метод	0.1	-
н434	614449.36	2315111.66	Аналитический метод	0.1	-
н435	614459.76	2315151.45	Аналитический метод	0.1	-
н436	614459.76	2315151.46	Аналитический метод	0.1	-
н437	614466.35	2315203.31	Аналитический метод	0.1	-
н438	614471.22	2315270.06	Аналитический метод	0.1	-

н439	614471.92	2315311.91	Аналитический метод	0.1	-
н440	614470.24	2315322.42	Аналитический метод	0.1	-
н441	614470.25	2315322.42	Аналитический метод	0.1	-
н442	614469.62	2315326.38	Аналитический метод	0.1	-
н443	614466.06	2315348.73	Аналитический метод	0.1	-
н444	614455.34	2315383.63	Аналитический метод	0.1	-
н445	614444.32	2315409.56	Аналитический метод	0.1	-
н446	614417.64	2315453.92	Аналитический метод	0.1	-
н447	614394.68	2315481.86	Аналитический метод	0.1	-
н448	614375.44	2315498.15	Аналитический метод	0.1	-
н449	614373.89	2315499.46	Аналитический метод	0.1	-

2. Сведения о характерных точках границ объекта

Обозначение характерных точек границ	Координаты, м		Метод определения координат характерной точки	Средняя квадратическая погрешность положения характерной точки (Mt), м	Описание обозначения точки на местности (при наличии)
	X	Y			
1	2	3	4	5	6
н450	614365.48	2315506.58	Аналитический метод	0.1	-
н451	614300.64	2315555.75	Аналитический метод	0.1	-
н452	614255.62	2315586.96	Аналитический метод	0.1	-
н453	614215.24	2315616.74	Аналитический метод	0.1	-
н454	614194.64	2315632.83	Аналитический метод	0.1	-
н455	614179.49	2315645.32	Аналитический метод	0.1	-
н456	614172.56	2315645.56	Аналитический метод	0.1	-
н457	614172.57	2315645.55	Аналитический метод	0.1	-
н458	614204.40	2315622.31	Аналитический метод	0.1	-
н459	614195.34	2315622.78	Аналитический метод	0.1	-
н460	614181.28	2315628.73	Аналитический метод	0.1	-
н461	614151.54	2315649.19	Аналитический метод	0.1	-
н462	614121.89	2315672.61	Аналитический метод	0.1	-
н463	614100.51	2315690.28	Аналитический метод	0.1	-
н464	614100.05	2315690.71	Аналитический метод	0.1	-
н465	614097.68	2315693.51	Аналитический метод	0.1	-

н466	614093.67	2315697.71	Аналитический метод	0.1	-
н467	614108.40	2315687.05	Аналитический метод	0.1	-
н468	614110.68	2315690.15	Аналитический метод	0.1	-
н469	614122.56	2315681.66	Аналитический метод	0.1	-
н470	614156.25	2315656.28	Аналитический метод	0.1	-
н471	614154.24	2315662.54	Аналитический метод	0.1	-
н472	614001.91	2315771.39	Аналитический метод	0.1	-
н473	613895.89	2315848.30	Аналитический метод	0.1	-
н474	613838.00	2315890.28	Аналитический метод	0.1	-
н474	613838.00	2315890.28	Аналитический метод	0.1	-

2. Сведения о характерных точках границ объекта

Обозначение характерных точек границ	Координаты, м		Метод определения координат характерной точки	Средняя квадратическая погрешность положения характерной точки (M _t), м	Описание обозначения точки на местности (при наличии)
	X	Y			
1	2	3	4	5	6
н475	613853.45	2315911.34	Аналитический метод	0.1	-
н476	613959.20	2315833.92	Аналитический метод	0.1	-
н477	613960.60	2315832.90	Аналитический метод	0.1	-
н478	613964.52	2315830.05	Аналитический метод	0.1	-
н479	614072.55	2315751.61	Аналитический метод	0.1	-
н480	614093.24	2315736.60	Аналитический метод	0.1	-
н481	614105.27	2315727.87	Аналитический метод	0.1	-
н482	614170.57	2315679.89	Аналитический метод	0.1	-
н483	614177.12	2315676.25	Аналитический метод	0.1	-
н484	614182.35	2315673.34	Аналитический метод	0.1	-
н485	614206.93	2315663.11	Аналитический метод	0.1	-
н486	614211.88	2315664.07	Аналитический метод	0.1	-
н487	614214.52	2315661.99	Аналитический метод	0.1	-
н488	614227.16	2315652.06	Аналитический метод	0.1	-
н489	614228.29	2315651.17	Аналитический метод	0.1	-
н490	614228.22	2315641.75	Аналитический метод	0.1	-
н491	614230.90	2315637.52	Аналитический метод	0.1	-

н491	614230.90	2315637.52	Аналитический метод	0.1	-
н492	614240.47	2315630.25	Аналитический метод	0.1	-
н493	614270.70	2315607.29	Аналитический метод	0.1	-
н494	614315.45	2315575.05	Аналитический метод	0.1	-
н495	614370.07	2315533.43	Аналитический метод	0.1	-
н496	614387.14	2315520.43	Аналитический метод	0.1	-
н497	614414.76	2315495.32	Аналитический метод	0.1	-
н498	614438.31	2315465.02	Аналитический метод	0.1	-
н499	614463.90	2315422.49	Аналитический метод	0.1	-

2. Сведения о характерных точках границ объекта

Обозначение характерных точек границ	Координаты, м		Метод определения координат характерной точки	Средняя квадратическая погрешность положения характерной точки (M _t), м	Описание обозначения точки на местности (при наличии)
	X	Y			
1	2	3	4	5	6
н500	614475.88	2315397.63	Аналитический метод	0.1	-
н501	614486.58	2315364.84	Аналитический метод	0.1	-
н502	614494.31	2315324.31	Аналитический метод	0.1	-
н503	614495.38	2315282.28	Аналитический метод	0.1	-
н504	614493.31	2315238.91	Аналитический метод	0.1	-
н505	614493.32	2315238.91	Аналитический метод	0.1	-
н506	614496.58	2315238.61	Аналитический метод	0.1	-
н507	614495.82	2315215.94	Аналитический метод	0.1	-
н508	614491.83	2315178.21	Аналитический метод	0.1	-
н509	614489.60	2315164.32	Аналитический метод	0.1	-
н510	614542.47	2315108.46	Аналитический метод	0.1	-
н511	614549.36	2315112.61	Аналитический метод	0.1	-
н512	614558.93	2315119.00	Аналитический метод	0.1	-
н513	614568.44	2315125.81	Аналитический метод	0.1	-
н514	614577.99	2315132.88	Аналитический метод	0.1	-
н515	614592.46	2315143.65	Аналитический метод	0.1	-
н516	614603.80	2315152.04	Аналитический метод	0.1	-
н517	614615.42	2315160.36	Аналитический метод	0.1	-

н518	614627.45	2315168.44	Аналитический метод	0.1	-
н519	614640.02	2315176.03	Аналитический метод	0.1	-
н520	614653.16	2315182.89	Аналитический метод	0.1	-
н521	614665.35	2315188.21	Аналитический метод	0.1	-
н522	614677.89	2315192.66	Аналитический метод	0.1	-
н523	614690.69	2315196.24	Аналитический метод	0.1	-
н524	614703.72	2315198.93	Аналитический метод	0.1	-
н525	614716.89	2315200.72	Аналитический метод	0.1	-

2. Сведения о характерных точках границ объекта

Обозначение характерных точек границ	Координаты, м		Метод определения координат характерной точки	Средняя квадратическая погрешность положения характерной точки (Mt), м	Описание обозначения точки на местности (при наличии)
	X	Y			
1	2	3	4	5	6
н526	614730.15	2315201.58	Аналитический метод	0.1	-
н527	614743.45	2315201.54	Аналитический метод	0.1	-
н528	614756.71	2315200.56	Аналитический метод	0.1	-
н529	614769.87	2315198.69	Аналитический метод	0.1	-
н530	614782.88	2315195.90	Аналитический метод	0.1	-
н531	614795.66	2315192.23	Аналитический метод	0.1	-
н532	614808.16	2315187.68	Аналитический метод	0.1	-
н533	614820.31	2315182.27	Аналитический метод	0.1	-
н534	614833.40	2315175.31	Аналитический метод	0.1	-
н535	614845.91	2315167.62	Аналитический метод	0.1	-
н536	614857.88	2315159.47	Аналитический метод	0.1	-
н537	614869.43	2315151.06	Аналитический метод	0.1	-
н538	614880.71	2315142.58	Аналитический метод	0.1	-
н539	614899.30	2315128.54	Аналитический метод	0.1	-
н540	615084.74	2314988.38	Аналитический метод	0.1	-
н541	615107.69	2314970.86	Аналитический метод	0.1	-
н542	615130.50	2314953.11	Аналитический метод	0.1	-
н543	615153.12	2314935.14	Аналитический метод	0.1	-
н544	615175.56	2314916.96	Аналитический метод	0.1	-

н545	615251.12	2314855.17	Аналитический метод	0.1	-
н336	615318.67	2314799.92	Аналитический метод	0.1	-
н546	614458.79	2315173.64	Аналитический метод	0.1	-
н547	614451.48	2315120.64	Аналитический метод	0.1	-
н548	614441.97	2315121.71	Аналитический метод	0.1	-
н549	614448.67	2315175.13	Аналитический метод	0.1	-
н546	614458.79	2315173.64	Аналитический метод	0.1	-

2. Сведения о характерных точках границ объекта

Обозначение характерных точек границ	Координаты, м		Метод определения координат характерной точки	Средняя квадратическая погрешность положения характерной точки (Мт), м	Описание обозначения точки на местности (при наличии)
	X	Y			
1	2	3	4	5	6
н550	614350.10	2315501.18	Аналитический метод	0.1	-
н551	614363.52	2315490.45	Аналитический метод	0.1	-
н552	614357.09	2315482.15	Аналитический метод	0.1	-
н553	614311.70	2315516.16	Аналитический метод	0.1	-
н554	614318.18	2315524.92	Аналитический метод	0.1	-
н550	614350.10	2315501.18	Аналитический метод	0.1	-
н555	614253.99	2315580.81	Аналитический метод	0.1	-
н556	614250.23	2315574.58	Аналитический метод	0.1	-
н557	614216.42	2315597.90	Аналитический метод	0.1	-
н558	614221.37	2315604.59	Аналитический метод	0.1	-
н555	614253.99	2315580.81	Аналитический метод	0.1	-
н559	614137.36	2315654.39	Аналитический метод	0.1	-
н560	614133.12	2315648.69	Аналитический метод	0.1	-
н561	614099.71	2315674.53	Аналитический метод	0.1	-
н562	614104.18	2315680.56	Аналитический метод	0.1	-
н559	614137.36	2315654.39	Аналитический метод	0.1	-

3. Сведения о характерных точках части (частей) границы объекта

Обозначение характерных точек части границы	Координаты, м		Метод определения координат характерной точки	Средняя квадратическая погрешность положения характерной точки (Мт), м	Описание обозначения точки на местности (при наличии)
	X	Y			

--

**Текстовое описание местоположения границ
населенных пунктов, территориальных зон, особо охраняемых природных
территорий, зон с особыми условиями использования территорий**

Прохождение границы		Описание прохождения границы
от точки	до точки	
1	2	3
н1	н2	-
н2	н3	-
н3	н4	-
н4	н5	-
н5	н6	-
н6	н7	-
н7	н8	-
н8	н9	-
н9	н10	-
н10	н11	-
н11	н12	-
н12	н13	-
н13	н14	-
н14	н15	-
н15	н16	-
н16	н17	-
н17	н18	-
н18	н19	-
н19	н20	-
н20	н21	-
н21	н22	-
н22	н23	-
н23	н24	-
н24	н25	-
н25	н26	-
н26	н27	-
н27	н28	-
н28	н29	-
н29	н30	-

н30	н31	-
н31	н32	-
н32	н33	-
н33	н34	-
н34	н35	-
н35	н36	-
н36	н37	-

Текстовое описание местоположения границ населенных пунктов, территориальных зон, особо охраняемых природных территорий, зон с особыми условиями использования территорий

Прохождение границы		Описание прохождения границы
от точки	до точки	
1	2	3
н37	н38	-
н38	н39	-
н39	н40	-
н40	н41	-
н41	н42	-
н42	н43	-
н43	н44	-
н44	н45	-
н45	н46	-
н46	н47	-
н47	н48	-
н48	н49	-
н49	н49	-
н49	н50	-
н50	н51	-
н51	н52	-
н52	н53	-
н53	н53	-
н53	н54	-
н54	н55	-
н55	н56	-
н56	н57	-
н57	н58	-
н58	н59	-
н59	н60	-
н60	н61	-
н61	н62	-
н62	н63	-
н63	н64	-
н64	н65	-

н65	н66	-
н66	н67	-
н67	н68	-
н68	н69	-
н69	н70	-
н70	н71	-

Текстовое описание местоположения границ населенных пунктов, территориальных зон, особо охраняемых природных территорий, зон с особыми условиями использования территорий

Прохождение границы		Описание прохождения границы
от точки	до точки	
1	2	3
н71	н72	-
н72	н73	-
н73	н74	-
н74	н75	-
н75	н76	-
н76	н77	-
н77	н1	-
н78	н79	-
н79	н80	-
н80	н81	-
н81	н82	-
н82	н83	-
н83	н84	-
н84	н85	-
н85	н86	-
н86	н87	-
н87	н88	-
н88	н89	-
н89	н90	-
н90	н91	-
н91	н92	-
н92	н93	-
н93	н94	-
н94	н95	-
н95	н78	-
н96	н97	-
н97	н98	-
н98	н99	-
н99	н100	-
н100	н101	-
н101	н96	-

н102	н103	-
н103	н104	-
н104	н105	-
н105	н106	-
н106	н107	-

Текстовое описание местоположения границ населенных пунктов, территориальных зон, особо охраняемых природных территорий, зон с особыми условиями использования территорий

Прохождение границы		Описание прохождения границы
от точки	до точки	
1	2	3
н107	н108	-
н108	н109	-
н109	н110	-
н110	н111	-
н111	н112	-
н112	н113	-
н113	н114	-
н114	н115	-
н115	н116	-
н116	н117	-
н117	н118	-
н118	н119	-
н119	н120	-
н120	н121	-
н121	н122	-
н122	н123	-
н123	н124	-
н124	н125	-
н125	н126	-
н126	н127	-
н127	н128	-
н128	н129	-
н129	н130	-
н130	н131	-
н131	н132	-
н132	н133	-
н133	н134	-
н134	н135	-
н135	н136	-
н136	н137	-
н137	н138	-
н138	н139	-

н139	н140	-
н140	н141	-
н141	н142	-
н142	н143	-

Текстовое описание местоположения границ населенных пунктов, территориальных зон, особо охраняемых природных территорий, зон с особыми условиями использования территорий

Прохождение границы		Описание прохождения границы
от точки	до точки	
1	2	3
н143	н144	-
н144	н145	-
н145	н146	-
н146	н147	-
н147	н148	-
н148	н149	-
н149	н150	-
н150	н151	-
н151	н152	-
н152	н153	-
н153	н154	-
н154	н155	-
н155	н156	-
н156	н157	-
н157	н158	-
н158	н159	-
н159	н160	-
н160	н161	-
н161	н162	-
н162	н163	-
н163	н164	-
н164	н165	-
н165	н166	-
н166	н167	-
н167	н168	-
н168	н169	-
н169	н170	-
н170	н171	-
н171	н172	-
н172	н173	-
н173	н174	-
н174	н175	-
н175	н176	-

н176	н177	-
н177	н178	-
н178	н179	-

Текстовое описание местоположения границ населенных пунктов, территориальных зон, особо охраняемых природных территорий, зон с особыми условиями использования территорий

Прохождение границы		Описание прохождения границы
от точки	до точки	
1	2	3
н179	н180	-
н180	н181	-
н181	н182	-
н182	н183	-
н183	н184	-
н184	н185	-
н185	н186	-
н186	н187	-
н187	н188	-
н188	н189	-
н189	н190	-
н190	н191	-
н191	н192	-
н192	н193	-
н193	н194	-
н194	н195	-
н195	н196	-
н196	н197	-
н197	н198	-
н198	н199	-
н199	н200	-
н200	н201	-
н201	н202	-
н202	н203	-
н203	н204	-
н204	н205	-
н205	н206	-
н206	н207	-
н207	н208	-
н208	н209	-
н209	н210	-
н210	н211	-
н211	н212	-
н212	н213	-

н213	н214	-
н214	н215	-

Текстовое описание местоположения границ населенных пунктов, территориальных зон, особо охраняемых природных территорий, зон с особыми условиями использования территорий

Прохождение границы		Описание прохождения границы
от точки	до точки	
1	2	3
н215	н216	-
н216	н216	-
н216	н217	-
н217	н218	-
н218	н219	-
н219	н220	-
н220	н221	-
н221	н222	-
н222	н223	-
н223	н224	-
н224	н225	-
н225	н225	-
н225	н226	-
н226	н227	-
н227	н228	-
н228	н229	-
н229	н230	-
н230	н231	-
н231	н232	-
н232	н233	-
н233	н234	-
н234	н235	-
н235	н236	-
н236	н237	-
н237	н238	-
н238	н239	-
н239	н240	-
н240	н241	-
н241	н242	-
н242	н243	-
н243	н244	-
н244	н245	-
н245	н246	-
н246	н247	-
н247	н248	-

н248	н249	-
------	------	---

Текстовое описание местоположения границ населенных пунктов, территориальных зон, особо охраняемых природных территорий, зон с особыми условиями использования территорий

Прохождение границы		Описание прохождения границы
от точки	до точки	
1	2	3
н249	н250	-
н250	н251	-
н251	н252	-
н252	н253	-
н253	н254	-
н254	н255	-
н255	н256	-
н256	н257	-
н257	н258	-
н258	н259	-
н259	н260	-
н260	н261	-
н261	н262	-
н262	н263	-
н263	н264	-
н264	н265	-
н265	н266	-
н266	н267	-
н267	н268	-
н268	н269	-
н269	н270	-
н270	н271	-
н271	н272	-
н272	н273	-
н273	н274	-
н274	н275	-
н275	н276	-
н276	н277	-
н277	н278	-
н278	н279	-
н279	н280	-
н280	н281	-
н281	н282	-
н282	н283	-
н283	н284	-
н284	н285	-

Текстовое описание местоположения границ населенных пунктов, территориальных зон, особо охраняемых природных территорий, зон с особыми условиями использования территорий

Прохождение границы		Описание прохождения границы
от точки	до точки	
1	2	3
н285	н286	-
н286	н287	-
н287	н288	-
н288	н289	-
н289	н290	-
н290	н291	-
н291	н292	-
н292	н293	-
н293	н294	-
н294	н295	-
н295	н296	-
н296	н297	-
н297	н297	-
н297	н298	-
н298	н299	-
н299	н300	-
н300	н301	-
н301	н302	-
н302	н303	-
н303	н304	-
н304	н305	-
н305	н306	-
н306	н307	-
н307	н308	-
н308	н102	-
н309	н310	-
н310	н311	-
н311	н312	-
н312	н309	-
н313	н314	-
н314	н315	-
н315	н316	-
н316	н313	-
н317	н318	-
н318	н319	-
н319	н320	-

**Текстовое описание местоположения границ
населенных пунктов, территориальных зон, особо охраняемых природных
территорий, зон с особыми условиями использования территорий**

Прохождение границы		Описание прохождения границы
от точки	до точки	
1	2	3
н320	н321	-
н321	н317	-
н322	н323	-
н323	н324	-
н324	н325	-
н325	н326	-
н326	н327	-
н327	н328	-
н328	н329	-
н329	н330	-
н330	н331	-
н331	н332	-
н332	н333	-
н333	н334	-
н334	н335	-
н335	н322	-
н336	н337	-
н337	н338	-
н338	н339	-
н339	н340	-
н340	н341	-
н341	н342	-
н342	н343	-
н343	н344	-
н344	н345	-
н345	н346	-
н346	н347	-
н347	н348	-
н348	н349	-
н349	н350	-
н350	н351	-
н351	н352	-
н352	н353	-
н353	н354	-
н354	н355	-
н355	н356	-

**Текстовое описание местоположения границ
населенных пунктов, территориальных зон, особо охраняемых природных
территорий, зон с особыми условиями использования территорий**

Прохождение границы		Описание прохождения границы
от точки	до точки	
1	2	3
н356	н357	-
н357	н358	-
н358	н359	-
н359	н360	-
н360	н361	-
н361	н362	-
н362	н363	-
н363	н364	-
н364	н365	-
н365	н366	-
н366	н367	-
н367	н368	-
н368	н369	-
н369	н370	-
н370	н371	-
н371	н372	-
н372	н373	-
н373	н374	-
н374	н375	-
н375	н376	-
н376	н377	-
н377	н378	-
н378	н379	-
н379	н380	-
н380	н381	-
н381	н382	-
н382	н383	-
н383	н384	-
н384	н385	-
н385	н386	-
н386	н387	-
н387	н388	-
н388	н389	-
н389	н390	-
н390	н391	-
н391	н392	-

**Текстовое описание местоположения границ
населенных пунктов, территориальных зон, особо охраняемых природных
территорий, зон с особыми условиями использования территорий**

Прохождение границы		Описание прохождения границы
от точки	до точки	
1	2	3
н392	н393	-
н393	н394	-
н394	н395	-
н395	н396	-
н396	н397	-
н397	н398	-
н398	н399	-
н399	н400	-
н400	н401	-
н401	н402	-
н402	н403	-
н403	н404	-
н404	н405	-
н405	н406	-
н406	н407	-
н407	н408	-
н408	н409	-
н409	н410	-
н410	н411	-
н411	н412	-
н412	н413	-
н413	н414	-
н414	н415	-
н415	н416	-
н416	н417	-
н417	н418	-
н418	н419	-
н419	н420	-
н420	н421	-
н421	н422	-
н422	н423	-
н423	н424	-
н424	н425	-
н425	н426	-
н426	н427	-
н427	н428	-

**Текстовое описание местоположения границ
населенных пунктов, территориальных зон, особо охраняемых природных
территорий, зон с особыми условиями использования территорий**

Прохождение границы		Описание прохождения границы
от точки	до точки	
1	2	3
н428	н428	-
н428	н429	-
н429	н430	-
н430	н430	-
н430	н431	-
н431	н432	-
н432	н433	-
н433	н434	-
н434	н435	-
н435	н436	-
н436	н437	-
н437	н438	-
н438	н439	-
н439	н440	-
н440	н441	-
н441	н442	-
н442	н443	-
н443	н444	-
н444	н445	-
н445	н446	-
н446	н447	-
н447	н448	-
н448	н449	-
н449	н450	-
н450	н451	-
н451	н452	-
н452	н453	-
н453	н454	-
н454	н455	-
н455	н456	-
н456	н457	-
н457	н458	-
н458	н459	-
н459	н460	-
н460	н461	-
н461	н462	-

**Текстовое описание местоположения границ
населенных пунктов, территориальных зон, особо охраняемых природных
территорий, зон с особыми условиями использования территорий**

Прохождение границы		Описание прохождения границы
от точки	до точки	
1	2	3
н462	н463	-
н463	н464	-
н464	н465	-
н465	н466	-
н466	н467	-
н467	н468	-
н468	н469	-
н469	н470	-
н470	н471	-
н471	н472	-
н472	н473	-
н473	н474	-
н474	н474	-
н474	н475	-
н475	н476	-
н476	н477	-
н477	н478	-
н478	н479	-
н479	н480	-
н480	н481	-
н481	н482	-
н482	н483	-
н483	н484	-
н484	н485	-
н485	н486	-
н486	н487	-
н487	н488	-
н488	н489	-
н489	н490	-
н490	н491	-
н491	н491	-
н491	н492	-
н492	н493	-
н493	н494	-
н494	н495	-
н495	н496	-

Текстовое описание местоположения границ населенных пунктов, территориальных зон, особо охраняемых природных территорий, зон с особыми условиями использования территорий

Прохождение границы		Описание прохождения границы
от точки	до точки	
1	2	3
н496	н497	-
н497	н498	-
н498	н499	-
н499	н500	-
н500	н501	-
н501	н502	-
н502	н503	-
н503	н504	-
н504	н505	-
н505	н506	-
н506	н507	-
н507	н508	-
н508	н509	-
н509	н510	-
н510	н511	-
н511	н512	-
н512	н513	-
н513	н514	-
н514	н515	-
н515	н516	-
н516	н517	-
н517	н518	-
н518	н519	-
н519	н520	-
н520	н521	-
н521	н522	-
н522	н523	-
н523	н524	-
н524	н525	-
н525	н526	-
н526	н527	-
н527	н528	-
н528	н529	-
н529	н530	-
н530	н531	-
н531	н532	-

**Текстовое описание местоположения границ
населенных пунктов, территориальных зон, особо охраняемых природных
территорий, зон с особыми условиями использования территорий**

Прохождение границы		Описание прохождения границы
от точки	до точки	
1	2	3
н532	н533	-
н533	н534	-
н534	н535	-
н535	н536	-
н536	н537	-
н537	н538	-
н538	н539	-
н539	н540	-
н540	н541	-
н541	н542	-
н542	н543	-
н543	н544	-
н544	н545	-
н545	н336	-
н546	н547	-
н547	н548	-
н548	н549	-
н549	н546	-
н550	н551	-
н551	н552	-
н552	н553	-
н553	н554	-
н554	н550	-
н555	н556	-
н556	н557	-
н557	н558	-
н558	н555	-
н559	н560	-
н560	н561	-
н561	н562	-
н562	н559	-

ОПИСАНИЕ МЕСТОПОЛОЖЕНИЯ ГРАНИЦ

Территориальная зона объектов инженерной инфраструктуры К2

(наименование объекта, местоположение границ которого описано (далее - объект))

Раздел 1

Сведения об объекте

№ п/п	Характеристики объекта	Описание характеристик
1	2	3
1.	Местоположение объекта	Челябинская область, район Сосновский
2.	Площадь объекта +/- величина погрешности определения площади (Р +/- Дельта Р)	1283157 +/- 396 м ²
3.	Иные характеристики объекта	<p>Основные виды разрешенного использования:</p> <ul style="list-style-type: none">- код 3.1 – коммунальное обслуживание: размещение зданий и сооружений в целях обеспечения физических и юридических лиц коммунальными услугами, содержание данного вида разрешенного использования включает в себя содержание видов разрешенного использования с кодами 3.1.1-3.1.2;- код 6.7 – энергетика: размещение объектов гидроэнергетики, тепловых станций и других электростанций, размещение обслуживающих и вспомогательных для электростанций сооружений (золоотвалов, гидротехнических сооружений); размещение объектов электросетевого хозяйства, за исключением объектов энергетики, размещение которых предусмотрено содержанием вида разрешенного использования с кодом 3.1;- код 6.8 – связь: размещение объектов связи, радиовещания, телевидения, включая воздушные радиорелейные, надземные и подземные кабельные линии связи, линии радиофикации, антенные поля, усилительные пункты на кабельных линиях связи, инфраструктуру спутниковой связи и телерадиовещания, за исключением объектов связи, размещение которых предусмотрено содержанием видов разрешенного использования с кодами 3.1.1, 3.2.3;- код 7.5 – трубопроводный транспорт: нефтепроводов, водопроводов, газопроводов и иных трубопроводов, а также иных зданий и сооружений, необходимых для эксплуатации названных трубопроводов;- код 12.0 – земельные участки (территории) общего пользования: земельные участки общего пользования, содержание данного вида разрешенного использования включает в себя содержание видов разрешенного использования с кодами 12.0.1 - 12.0.2;

	<p>Условно разрешенные виды использования не установлены. Вспомогательные виды разрешенного использования не установлены.</p>

Раздел 2					
Сведения о местоположении границ объекта					
1. Система координат МСК-74					
2. Сведения о характерных точках границ объекта					
Обозначение характерных точек границ	Координаты, м		Метод определения координат характерной точки	Средняя квадратическая погрешность положения характерной точки (Mt), м	Описание обозначения точки на местности (при наличии)
	X	Y			

1	2	3	4	5	6
н1	619394.71	2312167.75	Аналитический метод	0.1	-
н2	619399.25	2312150.53	Аналитический метод	0.1	-
н2	619399.25	2312150.53	Аналитический метод	0.1	-
н3	619443.26	2311983.58	Аналитический метод	0.1	-
н4	619377.78	2311909.87	Аналитический метод	0.1	-
н5	619368.40	2311922.93	Аналитический метод	0.1	-
н6	619404.23	2311948.83	Аналитический метод	0.1	-
н7	619390.41	2312036.31	Аналитический метод	0.1	-
н8	619359.63	2312276.17	Аналитический метод	0.1	-
н9	619353.60	2312298.82	Аналитический метод	0.1	-
н10	619387.44	2312035.89	Аналитический метод	0.1	-
н11	619400.98	2311950.17	Аналитический метод	0.1	-
н12	619364.22	2311923.61	Аналитический метод	0.1	-
н13	619375.74	2311907.57	Аналитический метод	0.1	-
н14	619350.19	2311878.81	Аналитический метод	0.1	-
н15	619126.99	2311838.20	Аналитический метод	0.1	-
н16	619103.56	2311833.78	Аналитический метод	0.1	-
н17	619079.37	2311829.38	Аналитический метод	0.1	-
н18	618942.60	2311803.71	Аналитический метод	0.1	-
н19	618913.99	2311797.68	Аналитический метод	0.1	-
н20	618581.07	2311736.01	Аналитический метод	0.1	-
н21	618206.58	2311664.54	Аналитический метод	0.1	-

2. Сведения о характерных точках границ объекта					
Обозначение характерных точек границ	Координаты, м		Метод определения координат характерной точки	Средняя квадратическая погрешность положения характерной точки (M _t), м	Описание обозначения точки на местности (при наличии)
	X	Y			
1	2	3	4	5	6
н22	617380.11	2311510.22	Аналитический метод	0.1	-
н23	617270.36	2311486.39	Аналитический метод	0.1	-

н24	617131.25	2311459.21	Аналитический метод	0.1	-
н25	617130.03	2311456.34	Аналитический метод	0.1	-
н26	617130.26	2311441.11	Аналитический метод	0.1	-
н27	617131.30	2311427.57	Аналитический метод	0.1	-
н28	617132.31	2311415.72	Аналитический метод	0.1	-
н29	617133.29	2311407.29	Аналитический метод	0.1	-
н30	617131.65	2311403.88	Аналитический метод	0.1	-
н31	617124.96	2311397.83	Аналитический метод	0.1	-
н32	617116.50	2311397.71	Аналитический метод	0.1	-
н33	617107.22	2311395.88	Аналитический метод	0.1	-
н34	617093.66	2311395.68	Аналитический метод	0.1	-
н35	617091.10	2311396.50	Аналитический метод	0.1	-
н36	617082.64	2311396.38	Аналитический метод	0.1	-
н37	617078.35	2311401.40	Аналитический метод	0.1	-
н38	617076.51	2311410.68	Аналитический метод	0.1	-
н39	617078.11	2311417.48	Аналитический метод	0.1	-
н40	617095.41	2311451.71	Аналитический метод	0.1	-
н41	617069.59	2311446.02	Аналитический метод	0.1	-
н42	617013.55	2311433.78	Аналитический метод	0.1	-
н43	616891.14	2311407.05	Аналитический метод	0.1	-
н44	616653.62	2311357.98	Аналитический метод	0.1	-
н45	616650.60	2311354.32	Аналитический метод	0.1	-
н46	616654.97	2311345.15	Аналитический метод	0.1	-
н47	616666.74	2311351.26	Аналитический метод	0.1	-

2. Сведения о характерных точках границ объекта					
Обозначение характерных точек границ	Координаты, м		Метод определения координат характерной точки	Средняя квадратическая погрешность положения характерной точки (M _t), м	Описание обозначения точки на местности (при наличии)
	X	Y			
1	2	3	4	5	6
н48	616693.85	2311349.98	Аналитический метод	0.1	-
н49	616697.23	2311350.03	Аналитический метод	0.1	-

н50	616711.87	2311334.15	Аналитический метод	0.1	-
н51	616711.94	2311329.91	Аналитический метод	0.1	-
н52	616700.11	2311327.21	Аналитический метод	0.1	-
н53	616690.01	2311322.81	Аналитический метод	0.1	-
н54	616680.77	2311319.30	Аналитический метод	0.1	-
н55	616674.01	2311317.49	Аналитический метод	0.1	-
н56	616668.08	2311317.40	Аналитический метод	0.1	-
н57	616650.03	2311335.76	Аналитический метод	0.1	-
н58	616641.45	2311343.26	Аналитический метод	0.1	-
н59	616639.72	2311346.62	Аналитический метод	0.1	-
н60	616633.24	2311353.75	Аналитический метод	0.1	-
н61	616628.47	2311352.76	Аналитический метод	0.1	-
н62	616145.28	2311269.65	Аналитический метод	0.1	-
н63	615978.13	2311263.13	Аналитический метод	0.1	-
н64	615950.12	2311259.30	Аналитический метод	0.1	-
н65	615953.39	2311254.91	Аналитический метод	0.1	-
н66	615966.53	2311229.90	Аналитический метод	0.1	-
н67	615971.57	2311217.54	Аналитический метод	0.1	-
н68	616112.67	2311249.77	Аналитический метод	0.1	-
н69	616160.43	2311204.53	Аналитический метод	0.1	-
н70	616147.24	2311185.05	Аналитический метод	0.1	-
н71	616156.12	2311153.94	Аналитический метод	0.1	-
н72	616177.52	2311157.24	Аналитический метод	0.1	-
н73	616174.26	2311159.38	Аналитический метод	0.1	-

2. Сведения о характерных точках границ объекта

Обозначение характерных точек границ	Координаты, м		Метод определения координат характерной точки	Средняя квадратическая погрешность положения характерной точки (Mt), м	Описание обозначения точки на местности (при наличии)
	X	Y			
1	2	3	4	5	6
н74	616169.80	2311174.54	Аналитический метод	0.1	-
н75	616168.75	2311188.93	Аналитический метод	0.1	-

н76	616171.21	2311194.06	Аналитический метод	0.1	-
н77	616173.76	2311193.23	Аналитический метод	0.1	-
н78	616194.92	2311192.71	Аналитический метод	0.1	-
н79	616212.64	2311197.20	Аналитический метод	0.1	-
н80	616254.00	2311206.28	Аналитический метод	0.1	-
н81	616293.67	2311214.48	Аналитический метод	0.1	-
н82	616316.50	2311216.52	Аналитический метод	0.1	-
н83	616345.32	2311213.56	Аналитический метод	0.1	-
н84	616358.87	2311215.45	Аналитический метод	0.1	-
н85	616367.29	2311218.12	Аналитический метод	0.1	-
н86	616377.36	2311224.20	Аналитический метод	0.1	-
н87	616392.49	2311231.20	Аналитический метод	0.1	-
н88	616405.11	2311236.46	Аналитический метод	0.1	-
н89	616413.39	2311248.45	Аналитический метод	0.1	-
н90	616427.98	2311236.80	Аналитический метод	0.1	-
н91	616446.96	2311212.53	Аналитический метод	0.1	-
н92	616450.04	2311206.82	Аналитический метод	0.1	-
н93	616657.67	2311244.61	Аналитический метод	0.1	-
н94	616917.60	2311289.92	Аналитический метод	0.1	-
н95	617040.70	2311308.65	Аналитический метод	0.1	-
н96	617049.82	2311326.45	Аналитический метод	0.1	-
н97	617058.13	2311337.59	Аналитический метод	0.1	-
н98	617065.75	2311336.84	Аналитический метод	0.1	-
н99	617070.89	2311333.53	Аналитический метод	0.1	-

2. Сведения о характерных точках границ объекта

Обозначение характерных точек границ	Координаты, м		Метод определения координат характерной точки	Средняя квадратическая погрешность положения характерной точки (M _t), м	Описание обозначения точки на местности (при наличии)
	X	Y			
1	2	3	4	5	6
н100	617070.17	2311324.22	Аналитический метод	0.1	-
н101	617065.32	2311308.90	Аналитический метод	0.1	-

н102	617062.14	2311295.31	Аналитический метод	0.1	-
н103	617062.26	2311286.85	Аналитический метод	0.1	-
н104	617065.69	2311283.52	Аналитический метод	0.1	-
н105	617075.05	2311280.26	Аналитический метод	0.1	-
н106	617084.30	2311284.64	Аналитический метод	0.1	-
н107	617103.25	2311320.48	Аналитический метод	0.1	-
н108	617111.31	2311348.55	Аналитический метод	0.1	-
н109	617114.60	2311353.66	Аналитический метод	0.1	-
н110	617125.68	2311349.60	Аналитический метод	0.1	-
н111	617137.54	2311349.77	Аналитический метод	0.1	-
н112	617158.66	2311352.62	Аналитический метод	0.1	-
н113	617168.56	2311370.54	Аналитический метод	0.1	-
н114	617176.00	2311381.67	Аналитический метод	0.1	-
н115	617186.93	2311387.76	Аналитический метод	0.1	-
н116	617198.73	2311390.48	Аналитический метод	0.1	-
н117	617214.01	2311389.00	Аналитический метод	0.1	-
н118	617229.29	2311385.85	Аналитический метод	0.1	-
н119	617246.24	2311384.41	Аналитический метод	0.1	-
н120	617263.93	2311391.45	Аналитический метод	0.1	-
н121	617279.85	2311401.83	Аналитический метод	0.1	-
н122	617285.87	2311395.14	Аналитический метод	0.1	-
н123	617288.58	2311384.18	Аналитический метод	0.1	-
н124	617287.91	2311372.31	Аналитический метод	0.1	-
н125	617285.74	2311347.74	Аналитический метод	0.1	-

2. Сведения о характерных точках границ объекта					
Обозначение характерных точек границ	Координаты, м		Метод определения координат характерной точки	Средняя квадратическая погрешность положения характерной точки (M _t), м	Описание обозначения точки на местности (при наличии)
	X	Y			
1	2	3	4	5	6
н126	617299.49	2311349.87	Аналитический метод	0.1	-
н127	617300.05	2311353.02	Аналитический метод	0.1	-

н128	617315.42	2311400.66	Аналитический метод	0.1	-
н129	617325.48	2311407.59	Аналитический метод	0.1	-
н130	617335.65	2311407.74	Аналитический метод	0.1	-
н131	617343.31	2311405.33	Аналитический метод	0.1	-
н132	617346.75	2311401.12	Аналитический метод	0.1	-
н133	617347.78	2311389.30	Аналитический метод	0.1	-
н134	617343.89	2311365.53	Аналитический метод	0.1	-
н135	617343.46	2311357.08	Аналитический метод	0.1	-
н136	617442.76	2311373.35	Аналитический метод	0.1	-
н137	617749.78	2311438.25	Аналитический метод	0.1	-
н138	618004.30	2311496.97	Аналитический метод	0.1	-
н139	618438.69	2311585.06	Аналитический метод	0.1	-
н140	618442.54	2311580.00	Аналитический метод	0.1	-
н141	618447.88	2311584.01	Аналитический метод	0.1	-
н142	618445.96	2311586.54	Аналитический метод	0.1	-
н143	618532.08	2311604.00	Аналитический метод	0.1	-
н144	619041.78	2310925.07	Аналитический метод	0.1	-
н145	619068.02	2310934.20	Аналитический метод	0.1	-
н146	619089.35	2310944.39	Аналитический метод	0.1	-
н147	618649.46	2311531.15	Аналитический метод	0.1	-
н148	618650.89	2311536.97	Аналитический метод	0.1	-
н149	618650.89	2311543.39	Аналитический метод	0.1	-
н150	618648.82	2311550.21	Аналитический метод	0.1	-
н151	618640.78	2311562.84	Аналитический метод	0.1	-

2. Сведения о характерных точках границ объекта					
Обозначение характерных точек границ	Координаты, м		Метод определения координат характерной точки	Средняя квадратическая погрешность положения характерной точки (Mт), м	Описание обозначения точки на местности (при наличии)
	X	Y			
1	2	3	4	5	6
н152	618601.35	2311617.99	Аналитический метод	0.1	-
н153	619132.53	2311728.05	Аналитический метод	0.1	-

н154	619402.60	2311781.74	Аналитический метод	0.1	-
н155	619410.31	2311784.64	Аналитический метод	0.1	-
н156	619416.07	2311789.26	Аналитический метод	0.1	-
н157	619441.24	2311816.41	Аналитический метод	0.1	-
н158	619504.85	2311727.86	Аналитический метод	0.1	-
н159	619504.84	2311727.87	Аналитический метод	0.1	-
н160	619507.79	2311716.76	Аналитический метод	0.1	-
н161	619506.95	2311670.19	Аналитический метод	0.1	-
н162	619506.55	2311653.27	Аналитический метод	0.1	-
н163	619505.98	2311622.45	Аналитический метод	0.1	-
н164	619504.86	2311589.88	Аналитический метод	0.1	-
н165	619504.29	2311581.03	Аналитический метод	0.1	-
н166	619502.13	2311547.16	Аналитический метод	0.1	-
н167	619497.93	2311491.65	Аналитический метод	0.1	-
н168	619497.18	2311477.51	Аналитический метод	0.1	-
н169	619496.14	2311457.79	Аналитический метод	0.1	-
н170	619492.80	2311410.54	Аналитический метод	0.1	-
н171	619490.50	2311367.66	Аналитический метод	0.1	-
н172	619492.49	2311367.66	Аналитический метод	0.1	-
н173	619490.88	2311322.70	Аналитический метод	0.1	-
н174	619490.86	2311279.19	Аналитический метод	0.1	-
н175	619491.13	2311242.17	Аналитический метод	0.1	-
н176	619493.24	2311189.29	Аналитический метод	0.1	-
н177	619496.28	2311133.79	Аналитический метод	0.1	-

2. Сведения о характерных точках границ объекта					
Обозначение характерных точек границ	Координаты, м		Метод определения координат характерной точки	Средняя квадратическая погрешность положения характерной точки (M _t), м	Описание обозначения точки на местности (при наличии)
	X	Y			
1	2	3	4	5	6
н178	619499.04	2311085.70	Аналитический метод	0.1	-
н179	619503.51	2311053.96	Аналитический метод	0.1	-

н180	619505.10	2311043.52	Аналитический метод	0.1	-
н181	619509.09	2311044.38	Аналитический метод	0.1	-
н182	619512.89	2311020.39	Аналитический метод	0.1	-
н183	619515.22	2311006.76	Аналитический метод	0.1	-
н184	619519.64	2310982.83	Аналитический метод	0.1	-
н185	619525.22	2310956.31	Аналитический метод	0.1	-
н186	619533.12	2310919.10	Аналитический метод	0.1	-
н187	619544.46	2310867.34	Аналитический метод	0.1	-
н188	619545.49	2310858.65	Аналитический метод	0.1	-
н189	619546.70	2310818.26	Аналитический метод	0.1	-
н190	619546.77	2310788.23	Аналитический метод	0.1	-
н191	619545.72	2310756.10	Аналитический метод	0.1	-
н192	619544.30	2310721.50	Аналитический метод	0.1	-
н193	619542.93	2310692.25	Аналитический метод	0.1	-
н194	619539.77	2310630.57	Аналитический метод	0.1	-
н195	619535.44	2310573.79	Аналитический метод	0.1	-
н196	619546.38	2310526.35	Аналитический метод	0.1	-
н197	619526.37	2310504.05	Аналитический метод	0.1	-
н198	619510.55	2310508.50	Аналитический метод	0.1	-
н199	619508.93	2310502.72	Аналитический метод	0.1	-
н200	619528.35	2310497.27	Аналитический метод	0.1	-
н201	619552.92	2310524.67	Аналитический метод	0.1	-
н202	619541.50	2310574.25	Аналитический метод	0.1	-
н203	619545.75	2310630.19	Аналитический метод	0.1	-

2. Сведения о характерных точках границ объекта

Обозначение характерных точек границ	Координаты, м		Метод определения координат характерной точки	Средняя квадратическая погрешность положения характерной точки (Mt), м	Описание обозначения точки на местности (при наличии)
	X	Y			
1	2	3	4	5	6
н204	619548.93	2310691.95	Аналитический метод	0.1	-
н205	619550.30	2310721.24	Аналитический метод	0.1	-

н206	619551.72	2310755.88	Аналитический метод	0.1	-
н207	619552.77	2310788.13	Аналитический метод	0.1	-
н208	619552.70	2310818.36	Аналитический метод	0.1	-
н209	619551.47	2310859.09	Аналитический метод	0.1	-
н210	619550.38	2310868.34	Аналитический метод	0.1	-
н211	619538.98	2310920.36	Аналитический метод	0.1	-
н212	619531.10	2310957.55	Аналитический метод	0.1	-
н213	619525.52	2310983.99	Аналитический метод	0.1	-
н214	619521.12	2311007.80	Аналитический метод	0.1	-
н215	619518.81	2311021.37	Аналитический метод	0.1	-
н216	619514.90	2311045.99	Аналитический метод	0.1	-
н217	619513.39	2311055.52	Аналитический метод	0.1	-
н218	619509.00	2311086.69	Аналитический метод	0.1	-
н219	619506.27	2311134.35	Аналитический метод	0.1	-
н220	619503.24	2311189.76	Аналитический метод	0.1	-
н221	619501.13	2311242.40	Аналитический метод	0.1	-
н222	619500.86	2311279.22	Аналитический метод	0.1	-
н223	619500.88	2311322.53	Аналитический метод	0.1	-
н224	619501.23	2311332.28	Аналитический метод	0.1	-
н225	619502.49	2311367.22	Аналитический метод	0.1	-
н226	619503.01	2311376.87	Аналитический метод	0.1	-
н227	619503.34	2311382.99	Аналитический метод	0.1	-
н228	619504.77	2311409.79	Аналитический метод	0.1	-
н229	619508.11	2311457.05	Аналитический метод	0.1	-

2. Сведения о характерных точках границ объекта					
Обозначение характерных точек границ	Координаты, м		Метод определения координат характерной точки	Средняя квадратическая погрешность положения характерной точки (M _t), м	Описание обозначения точки на местности (при наличии)
	X	Y			
1	2	3	4	5	6
н230	619509.90	2311490.88	Аналитический метод	0.1	-
н231	619514.10	2311546.32	Аналитический метод	0.1	-

н232	619516.70	2311586.95	Аналитический метод	0.1	-
н233	619516.85	2311589.29	Аналитический метод	0.1	-
н234	619517.98	2311622.12	Аналитический метод	0.1	-
н235	619518.95	2311669.96	Аналитический метод	0.1	-
н236	619519.82	2311718.21	Аналитический метод	0.1	-
н237	619495.92	2311808.38	Аналитический метод	0.1	-
н238	619482.32	2311859.56	Аналитический метод	0.1	-
н239	619646.35	2312028.57	Аналитический метод	0.1	-
н240	619731.14	2312145.61	Аналитический метод	0.1	-
н241	619834.45	2312293.44	Аналитический метод	0.1	-
н242	619792.74	2312318.38	Аналитический метод	0.1	-
н243	619779.97	2312325.52	Аналитический метод	0.1	-
н244	619743.66	2312345.81	Аналитический метод	0.1	-
н245	619739.04	2312340.07	Аналитический метод	0.1	-
н246	619653.64	2312233.49	Аналитический метод	0.1	-
н247	619553.81	2312108.01	Аналитический метод	0.1	-
н248	619448.06	2311988.98	Аналитический метод	0.1	-
н249	619400.33	2312169.97	Аналитический метод	0.1	-
н1	619394.71	2312167.75	Аналитический метод	0.1	-
н250	619443.30	2311818.63	Аналитический метод	0.1	-
н251	619458.08	2311834.58	Аналитический метод	0.1	-
н252	619472.57	2311849.51	Аналитический метод	0.1	-
н253	619502.72	2311735.89	Аналитический метод	0.1	-
н250	619443.30	2311818.63	Аналитический метод	0.1	-

2. Сведения о характерных точках границ объекта

Обозначение характерных точек границ	Координаты, м		Метод определения координат характерной точки	Средняя квадратическая погрешность положения характерной точки (Mt), м	Описание обозначения точки на местности (при наличии)
	X	Y			
1	2	3	4	5	6
н254	613268.49	2301224.99	Аналитический метод	0.1	-
н255	613268.56	2301223.90	Аналитический метод	0.1	-

н256	613263.38	2301210.30	Аналитический метод	0.1	-
н257	613255.24	2301209.75	Аналитический метод	0.1	-
н258	613247.78	2301222.17	Аналитический метод	0.1	-
н259	613247.71	2301223.27	Аналитический метод	0.1	-
н260	613253.06	2301236.47	Аналитический метод	0.1	-
н261	613261.26	2301237.12	Аналитический метод	0.1	-
н254	613268.49	2301224.99	Аналитический метод	0.1	-
н262	613235.59	2301618.20	Аналитический метод	0.1	-
н263	613235.67	2301617.32	Аналитический метод	0.1	-
н264	613230.38	2301604.13	Аналитический метод	0.1	-
н265	613223.59	2301603.96	Аналитический метод	0.1	-
н266	613215.97	2301615.84	Аналитический метод	0.1	-
н267	613215.92	2301616.70	Аналитический метод	0.1	-
н268	613219.13	2301625.05	Аналитический метод	0.1	-
н269	613220.80	2301629.39	Аналитический метод	0.1	-
н270	613228.39	2301629.68	Аналитический метод	0.1	-
н262	613235.59	2301618.20	Аналитический метод	0.1	-
н271	613206.41	2301977.46	Аналитический метод	0.1	-
н272	613206.50	2301976.30	Аналитический метод	0.1	-
н273	613200.93	2301963.82	Аналитический метод	0.1	-
н274	613192.94	2301963.32	Аналитический метод	0.1	-
н275	613185.84	2301974.69	Аналитический метод	0.1	-
н276	613185.75	2301975.81	Аналитический метод	0.1	-
н277	613191.15	2301989.16	Аналитический метод	0.1	-

2. Сведения о характерных точках границ объекта

Обозначение характерных точек границ	Координаты, м		Метод определения координат характерной точки	Средняя квадратическая погрешность положения характерной точки (M _t), м	Описание обозначения точки на местности (при наличии)
	X	Y			
1	2	3	4	5	6
н278	613198.48	2301989.75	Аналитический метод	0.1	-
н271	613206.41	2301977.46	Аналитический метод	0.1	-

н279	613174.66	2302365.05	Аналитический метод	0.1	-
н280	613166.15	2302355.51	Аналитический метод	0.1	-
н281	613164.35	2302355.35	Аналитический метод	0.1	-
н282	613154.23	2302363.38	Аналитический метод	0.1	-
н283	613154.15	2302364.64	Аналитический метод	0.1	-
н284	613162.72	2302374.35	Аналитический метод	0.1	-
н285	613164.52	2302374.51	Аналитический метод	0.1	-
н286	613174.57	2302366.31	Аналитический метод	0.1	-
н279	613174.66	2302365.05	Аналитический метод	0.1	-
н287	613141.30	2302758.73	Аналитический метод	0.1	-
н288	613133.36	2302748.61	Аналитический метод	0.1	-
н289	613131.51	2302748.45	Аналитический метод	0.1	-
н290	613121.55	2302757.10	Аналитический метод	0.1	-
н291	613121.48	2302758.29	Аналитический метод	0.1	-
н292	613129.77	2302768.29	Аналитический метод	0.1	-
н293	613131.62	2302768.46	Аналитический метод	0.1	-
н294	613141.19	2302759.92	Аналитический метод	0.1	-
н287	613141.30	2302758.73	Аналитический метод	0.1	-
н295	613076.79	2303539.82	Аналитический метод	0.1	-
н296	613068.86	2303529.56	Аналитический метод	0.1	-
н297	613067.01	2303529.38	Аналитический метод	0.1	-
н298	613057.19	2303538.14	Аналитический метод	0.1	-
н299	613057.11	2303539.32	Аналитический метод	0.1	-
н300	613065.15	2303549.59	Аналитический метод	0.1	-

2. Сведения о характерных точках границ объекта

Обозначение характерных точек границ	Координаты, м		Метод определения координат характерной точки	Средняя квадратическая погрешность положения характерной точки (M), м	Описание обозначения точки на местности (при наличии)
	X	Y			
1	2	3	4	5	6
н301	613067.03	2303549.77	Аналитический метод	0.1	-
н302	613076.70	2303540.99	Аналитический метод	0.1	-

н295	613076.79	2303539.82	Аналитический метод	0.1	-
н303	613045.12	2303923.58	Аналитический метод	0.1	-
н304	613036.89	2303913.40	Аналитический метод	0.1	-
н305	613035.03	2303913.27	Аналитический метод	0.1	-
н306	613025.37	2303921.99	Аналитический метод	0.1	-
н307	613025.29	2303923.17	Аналитический метод	0.1	-
н308	613033.50	2303933.47	Аналитический метод	0.1	-
н309	613035.35	2303933.61	Аналитический метод	0.1	-
н310	613045.03	2303924.77	Аналитический метод	0.1	-
н303	613045.12	2303923.58	Аналитический метод	0.1	-
н311	613014.01	2304298.70	Аналитический метод	0.1	-
н312	613014.24	2304297.26	Аналитический метод	0.1	-
н313	613005.93	2304286.97	Аналитический метод	0.1	-
н314	613004.08	2304286.82	Аналитический метод	0.1	-
н315	612994.44	2304295.65	Аналитический метод	0.1	-
н316	612994.37	2304296.84	Аналитический метод	0.1	-
н317	613002.42	2304306.75	Аналитический метод	0.1	-
н318	613004.26	2304306.90	Аналитический метод	0.1	-
н311	613014.01	2304298.70	Аналитический метод	0.1	-
н319	612982.21	2304681.43	Аналитический метод	0.1	-
н320	612974.22	2304671.14	Аналитический метод	0.1	-
н321	612972.36	2304670.98	Аналитический метод	0.1	-
н322	612962.47	2304679.53	Аналитический метод	0.1	-
н323	612962.39	2304680.74	Аналитический метод	0.1	-

2. Сведения о характерных точках границ объекта

Обозначение характерных точек границ	Координаты, м		Метод определения координат характерной точки	Средняя квадратическая погрешность положения характерной точки (M _t), м	Описание обозначения точки на местности (при наличии)
	X	Y			
1	2	3	4	5	6
н324	612970.66	2304690.60	Аналитический метод	0.1	-
н325	612972.49	2304690.76	Аналитический метод	0.1	-

н326	612982.11	2304682.64	Аналитический метод	0.1	-
н319	612982.21	2304681.43	Аналитический метод	0.1	-
н327	612943.67	2305070.85	Аналитический метод	0.1	-
н328	612950.63	2305064.79	Аналитический метод	0.1	-
н329	612950.72	2305063.58	Аналитический метод	0.1	-
н330	612942.53	2305053.64	Аналитический метод	0.1	-
н331	612940.69	2305053.49	Аналитический метод	0.1	-
н332	612935.91	2305057.74	Аналитический метод	0.1	-
н333	612930.94	2305062.16	Аналитический метод	0.1	-
н334	612930.88	2305063.36	Аналитический метод	0.1	-
н335	612939.04	2305073.14	Аналитический метод	0.1	-
н336	612940.87	2305073.28	Аналитический метод	0.1	-
н327	612943.67	2305070.85	Аналитический метод	0.1	-
н337	619336.54	2310591.99	Аналитический метод	0.1	-
н338	619334.21	2310538.79	Аналитический метод	0.1	-
н339	619317.77	2310560.70	Аналитический метод	0.1	-
н340	619319.25	2310567.59	Аналитический метод	0.1	-
н341	619316.53	2310580.24	Аналитический метод	0.1	-
н342	619298.50	2310596.89	Аналитический метод	0.1	-
н343	619282.07	2310619.51	Аналитический метод	0.1	-
н344	619264.78	2310642.98	Аналитический метод	0.1	-
н345	619244.95	2310667.24	Аналитический метод	0.1	-
н346	619235.51	2310676.40	Аналитический метод	0.1	-
н347	619228.15	2310677.22	Аналитический метод	0.1	-

2. Сведения о характерных точках границ объекта

Обозначение характерных точек границ	Координаты, м		Метод определения координат характерной точки	Средняя квадратическая погрешность положения характерной точки (M), м	Описание обозначения точки на местности (при наличии)
	X	Y			
1	2	3	4	5	6
н348	619217.70	2310690.74	Аналитический метод	0.1	-
н349	619225.24	2310698.35	Аналитический метод	0.1	-

н350	619246.17	2310736.04	Аналитический метод	0.1	-
н351	619257.48	2310721.02	Аналитический метод	0.1	-
н352	619339.60	2310614.82	Аналитический метод	0.1	-
н337	619336.54	2310591.99	Аналитический метод	0.1	-
н353	610388.31	2311071.10	Аналитический метод	0.1	-
н354	610388.35	2311064.80	Аналитический метод	0.1	-
н355	610526.40	2311065.52	Аналитический метод	0.1	-
н356	610533.28	2311059.21	Аналитический метод	0.1	-
н357	610545.15	2311059.19	Аналитический метод	0.1	-
н358	610560.98	2311055.19	Аналитический метод	0.1	-
н359	610572.84	2311053.58	Аналитический метод	0.1	-
н360	610580.77	2311058.31	Аналитический метод	0.1	-
н361	610595.92	2311065.32	Аналитический метод	0.1	-
н362	610787.46	2311066.22	Аналитический метод	0.1	-
н363	610801.59	2311057.82	Аналитический метод	0.1	-
н364	610874.41	2311062.41	Аналитический метод	0.1	-
н365	610879.17	2311064.77	Аналитический метод	0.1	-
н366	610883.14	2311070.30	Аналитический метод	0.1	-
н367	610878.41	2311079.01	Аналитический метод	0.1	-
н368	610860.86	2311096.47	Аналитический метод	0.1	-
н369	610921.98	2311098.83	Аналитический метод	0.1	-
н370	610951.07	2311099.83	Аналитический метод	0.1	-
н371	610994.55	2311066.57	Аналитический метод	0.1	-
н372	611180.82	2311076.74	Аналитический метод	0.1	-

2. Сведения о характерных точках границ объекта					
Обозначение характерных точек границ	Координаты, м		Метод определения координат характерной точки	Средняя квадратическая погрешность положения характерной точки (Mt), м	Описание обозначения точки на местности (при наличии)
	X	Y			
1	2	3	4	5	6
н373	611121.26	2311105.68	Аналитический метод	0.1	-
н374	611197.65	2311108.30	Аналитический метод	0.1	-

н375	611384.84	2311116.70	Аналитический метод	0.1	-
н376	611392.30	2311108.48	Аналитический метод	0.1	-
н377	611408.16	2311096.53	Аналитический метод	0.1	-
н378	611417.42	2311091.65	Аналитический метод	0.1	-
н379	611456.71	2311095.54	Аналитический метод	0.1	-
н380	611463.33	2311097.73	Аналитический метод	0.1	-
н381	611463.78	2311103.46	Аналитический метод	0.1	-
н382	611455.86	2311114.51	Аналитический метод	0.1	-
н383	611451.20	2311119.68	Аналитический метод	0.1	-
н384	611475.49	2311120.77	Аналитический метод	0.1	-
н385	611782.20	2311131.00	Аналитический метод	0.1	-
н386	611783.69	2311128.50	Аналитический метод	0.1	-
н387	611788.95	2311115.79	Аналитический метод	0.1	-
н388	611780.45	2311104.16	Аналитический метод	0.1	-
н389	611759.24	2311090.45	Аналитический метод	0.1	-
н390	611728.50	2311074.64	Аналитический метод	0.1	-
н391	611198.99	2311053.72	Аналитический метод	0.1	-
н392	610684.55	2311034.50	Аналитический метод	0.1	-
н393	610421.00	2311023.79	Аналитический метод	0.1	-
н394	610402.69	2311034.18	Аналитический метод	0.1	-
н395	610373.34	2311057.58	Аналитический метод	0.1	-
н353	610388.31	2311071.10	Аналитический метод	0.1	-
н396	611961.85	2311136.99	Аналитический метод	0.1	-
н397	612008.06	2311139.10	Аналитический метод	0.1	-

2. Сведения о характерных точках границ объекта					
Обозначение характерных точек границ	Координаты, м		Метод определения координат характерной точки	Средняя квадратическая погрешность положения характерной точки (M _t), м	Описание обозначения точки на местности (при наличии)
	X	Y			
1	2	3	4	5	6
н398	612008.92	2311128.14	Аналитический метод	0.1	-
н399	612019.11	2311125.75	Аналитический метод	0.1	-

н400	612130.81	2311130.79	Аналитический метод	0.1	-
н401	612234.91	2311133.19	Аналитический метод	0.1	-
н402	612258.50	2311140.30	Аналитический метод	0.1	-
н403	612235.32	2311150.20	Аналитический метод	0.1	-
н404	612350.01	2311155.80	Аналитический метод	0.1	-
н405	612357.71	2311206.60	Аналитический метод	0.1	-
н406	612402.31	2311465.40	Аналитический метод	0.1	-
н407	612404.67	2311471.11	Аналитический метод	0.1	-
н408	612408.36	2311476.07	Аналитический метод	0.1	-
н409	612413.16	2311479.98	Аналитический метод	0.1	-
н410	612418.04	2311482.32	Аналитический метод	0.1	-
н411	612447.10	2311636.19	Аналитический метод	0.1	-
н412	612448.54	2311643.33	Аналитический метод	0.1	-
н413	612470.79	2311670.10	Аналитический метод	0.1	-
н414	612477.89	2311669.11	Аналитический метод	0.1	-
н415	612451.55	2311640.47	Аналитический метод	0.1	-
н416	612484.43	2311564.46	Аналитический метод	0.1	-
н417	612463.48	2311453.49	Аналитический метод	0.1	-
н418	612463.21	2311444.74	Аналитический метод	0.1	-
н419	612468.01	2311440.83	Аналитический метод	0.1	-
н420	612471.70	2311435.87	Аналитический метод	0.1	-
н421	612474.53	2311428.14	Аналитический метод	0.1	-
н422	612474.69	2311419.92	Аналитический метод	0.1	-
н423	612448.23	2311239.29	Аналитический метод	0.1	-

2. Сведения о характерных точках границ объекта

Обозначение характерных точек границ	Координаты, м		Метод определения координат характерной точки	Средняя квадратическая погрешность положения характерной точки (M), м	Описание обозначения точки на местности (при наличии)
	X	Y			
1	2	3	4	5	6
н424	612439.02	2311159.26	Аналитический метод	0.1	-
н425	613044.48	2311184.01	Аналитический метод	0.1	-

н426	613051.35	2311194.76	Аналитический метод	0.1	-
н427	613058.75	2311194.76	Аналитический метод	0.1	-
н428	613062.70	2311184.76	Аналитический метод	0.1	-
н429	613622.14	2311207.63	Аналитический метод	0.1	-
н430	613695.44	2311209.76	Аналитический метод	0.1	-
н431	613697.10	2311237.59	Аналитический метод	0.1	-
н432	613786.75	2311421.22	Аналитический метод	0.1	-
н433	613855.05	2311564.47	Аналитический метод	0.1	-
н434	613857.24	2311565.12	Аналитический метод	0.1	-
н435	613854.96	2311556.43	Аналитический метод	0.1	-
н436	613790.29	2311421.30	Аналитический метод	0.1	-
н437	613699.44	2311235.56	Аналитический метод	0.1	-
н438	613697.86	2311209.83	Аналитический метод	0.1	-
н439	614474.08	2311233.93	Аналитический метод	0.1	-
н440	614488.17	2311233.74	Аналитический метод	0.1	-
н441	614482.01	2311218.33	Аналитический метод	0.1	-
н442	614640.93	2311221.24	Аналитический метод	0.1	-
н443	614838.08	2311225.73	Аналитический метод	0.1	-
н444	614838.16	2311228.97	Аналитический метод	0.1	-
н445	614916.09	2311227.91	Аналитический метод	0.1	-
н446	614923.52	2311226.37	Аналитический метод	0.1	-
н447	614936.20	2311227.39	Аналитический метод	0.1	-
н448	614937.36	2311227.62	Аналитический метод	0.1	-
н449	615005.93	2311226.68	Аналитический метод	0.1	-

2. Сведения о характерных точках границ объекта					
Обозначение характерных точек границ	Координаты, м		Метод определения координат характерной точки	Средняя квадратическая погрешность положения характерной точки (M _t), м	Описание обозначения точки на местности (при наличии)
	X	Y			
1	2	3	4	5	6
н450	615191.87	2311195.09	Аналитический метод	0.1	-
н451	615196.68	2311191.46	Аналитический метод	0.1	-

н452	615202.08	2311193.36	Аналитический метод	0.1	-
н453	615322.48	2311172.90	Аналитический метод	0.1	-
н454	615335.69	2311170.87	Аналитический метод	0.1	-
н455	615335.33	2311147.79	Аналитический метод	0.1	-
н456	615334.82	2311129.28	Аналитический метод	0.1	-
н457	615500.03	2311103.56	Аналитический метод	0.1	-
н458	615621.78	2311121.21	Аналитический метод	0.1	-
н459	615621.55	2311122.34	Аналитический метод	0.1	-
н460	615623.51	2311122.74	Аналитический метод	0.1	-
н461	615623.77	2311121.49	Аналитический метод	0.1	-
н462	615651.50	2311125.39	Аналитический метод	0.1	-
н463	615630.79	2311151.33	Аналитический метод	0.1	-
н464	615617.76	2311170.25	Аналитический метод	0.1	-
н465	615757.60	2311197.06	Аналитический метод	0.1	-
н466	615906.55	2311252.84	Аналитический метод	0.1	-
н467	615911.51	2311254.01	Аналитический метод	0.1	-
н468	615916.84	2311254.74	Аналитический метод	0.1	-
н469	615927.16	2311241.18	Аналитический метод	0.1	-
н470	615943.89	2311207.16	Аналитический метод	0.1	-
н471	615960.32	2311166.08	Аналитический метод	0.1	-
н472	615926.43	2311159.79	Аналитический метод	0.1	-
н473	615836.64	2311143.39	Аналитический метод	0.1	-
н474	615659.25	2311111.14	Аналитический метод	0.1	-
н475	615502.04	2311088.67	Аналитический метод	0.1	-

2. Сведения о характерных точках границ объекта

Обозначение характерных точек границ	Координаты, м		Метод определения координат характерной точки	Средняя квадратическая погрешность положения характерной точки (Mt), м	Описание обозначения точки на местности (при наличии)
	X	Y			
1	2	3	4	5	6
н476	614836.32	2311182.81	Аналитический метод	0.1	-
н477	614835.22	2311182.89	Аналитический метод	0.1	-

н478	611970.60	2311084.03	Аналитический метод	0.1	-
н396	611961.85	2311136.99	Аналитический метод	0.1	-
н479	615946.42	2311187.11	Аналитический метод	0.1	-
н480	615939.36	2311183.48	Аналитический метод	0.1	-
н481	615918.73	2311224.66	Аналитический метод	0.1	-
н482	615925.80	2311228.56	Аналитический метод	0.1	-
н479	615946.42	2311187.11	Аналитический метод	0.1	-
н483	613083.86	2311555.14	Аналитический метод	0.1	-
н484	613091.85	2311545.00	Аналитический метод	0.1	-
н485	613091.75	2311543.81	Аналитический метод	0.1	-
н486	613082.21	2311535.28	Аналитический метод	0.1	-
н487	613080.29	2311535.38	Аналитический метод	0.1	-
н488	613072.25	2311545.48	Аналитический метод	0.1	-
н489	613072.40	2311546.66	Аналитический метод	0.1	-
н490	613082.05	2311555.30	Аналитический метод	0.1	-
н483	613083.86	2311555.14	Аналитический метод	0.1	-
н491	612520.92	2311749.39	Аналитический метод	0.1	-
н492	612501.65	2311761.16	Аналитический метод	0.1	-
н493	612487.77	2311785.96	Аналитический метод	0.1	-
н494	612483.27	2311796.07	Аналитический метод	0.1	-
н495	612491.48	2311816.89	Аналитический метод	0.1	-
н496	612508.13	2311820.56	Аналитический метод	0.1	-
н497	612532.27	2311805.67	Аналитический метод	0.1	-
н491	612520.92	2311749.39	Аналитический метод	0.1	-

2. Сведения о характерных точках границ объекта					
Обозначение характерных точек границ	Координаты, м		Метод определения координат характерной точки	Средняя квадратическая погрешность положения характерной точки (M _t), м	Описание обозначения точки на местности (при наличии)
	X	Y			
1	2	3	4	5	6
н498	613122.75	2311936.84	Аналитический метод	0.1	-
н499	613122.65	2311935.70	Аналитический метод	0.1	-

н500	613115.53	2311924.13	Аналитический метод	0.1	-
н501	613106.45	2311925.24	Аналитический метод	0.1	-
н502	613102.19	2311937.34	Аналитический метод	0.1	-
н503	613102.32	2311938.41	Аналитический метод	0.1	-
н504	613109.35	2311950.29	Аналитический метод	0.1	-
н505	613117.00	2311949.76	Аналитический метод	0.1	-
н498	613122.75	2311936.84	Аналитический метод	0.1	-
н506	612929.15	2312531.15	Аналитический метод	0.1	-
н507	612932.53	2312650.36	Аналитический метод	0.1	-
н508	612938.90	2312649.91	Аналитический метод	0.1	-
н509	612972.00	2312649.81	Аналитический метод	0.1	-
н510	612982.52	2312649.78	Аналитический метод	0.1	-
н511	612978.70	2312516.31	Аналитический метод	0.1	-
н512	612977.04	2312509.15	Аналитический метод	0.1	-
н513	612973.30	2312502.82	Аналитический метод	0.1	-
н514	612969.02	2312498.72	Аналитический метод	0.1	-
н515	612838.34	2312398.51	Аналитический метод	0.1	-
н516	612621.19	2312246.83	Аналитический метод	0.1	-
н517	612587.28	2312078.60	Аналитический метод	0.1	-
н518	612562.40	2312101.93	Аналитический метод	0.1	-
н519	612555.70	2312108.08	Аналитический метод	0.1	-
н520	612544.94	2312121.13	Аналитический метод	0.1	-
н521	612566.49	2312227.93	Аналитический метод	0.1	-
н522	612575.05	2312234.72	Аналитический метод	0.1	-

2. Сведения о характерных точках границ объекта

Обозначение характерных точек границ	Координаты, м		Метод определения координат характерной точки	Средняя квадратическая погрешность положения характерной точки (M), м	Описание обозначения точки на местности (при наличии)
	X	Y			
1	2	3	4	5	6
н523	612578.36	2312239.84	Аналитический метод	0.1	-
н524	612578.30	2312244.08	Аналитический метод	0.1	-

н525	612576.54	2312248.28	Аналитический метод	0.1	-
н526	612571.70	2312253.76	Аналитический метод	0.1	-
н527	612574.77	2312268.97	Аналитический метод	0.1	-
н528	612578.46	2312276.33	Аналитический метод	0.1	-
н529	612584.34	2312282.09	Аналитический метод	0.1	-
н530	612598.96	2312292.31	Аналитический метод	0.1	-
н531	612597.96	2312288.39	Аналитический метод	0.1	-
н532	612594.71	2312279.88	Аналитический метод	0.1	-
н533	612588.86	2312273.02	Аналитический метод	0.1	-
н534	612602.44	2312272.37	Аналитический метод	0.1	-
н535	612611.73	2312273.35	Аналитический метод	0.1	-
н536	612618.46	2312276.84	Аналитический метод	0.1	-
н537	612631.80	2312290.59	Аналитический метод	0.1	-
н538	612642.56	2312306.84	Аналитический метод	0.1	-
н539	612655.44	2312331.75	Аналитический метод	0.1	-
н540	612809.26	2312439.19	Аналитический метод	0.1	-
н506	612929.15	2312531.15	Аналитический метод	0.1	-
н541	613147.84	2312349.65	Аналитический метод	0.1	-
н542	613153.55	2312336.69	Аналитический метод	0.1	-
н543	613153.45	2312335.53	Аналитический метод	0.1	-
н544	613145.54	2312323.40	Аналитический метод	0.1	-
н545	613138.10	2312323.78	Аналитический метод	0.1	-
н546	613133.09	2312337.08	Аналитический метод	0.1	-
н547	613133.21	2312338.16	Аналитический метод	0.1	-

2. Сведения о характерных точках границ объекта

Обозначение характерных точек границ	Координаты, м		Метод определения координат характерной точки	Средняя квадратическая погрешность положения характерной точки (M _t), м	Описание обозначения точки на местности (при наличии)
	X	Y			
1	2	3	4	5	6
н548	613140.92	2312350.72	Аналитический метод	0.1	-
н541	613147.84	2312349.65	Аналитический метод	0.1	-

н549	619251.48	2312613.59	Аналитический метод	0.1	-
н550	619251.03	2312616.56	Аналитический метод	0.1	-
н551	619117.00	2312692.68	Аналитический метод	0.1	-
н552	619118.23	2312695.38	Аналитический метод	0.1	-
н553	619181.76	2312659.87	Аналитический метод	0.1	-
н554	619255.38	2312618.72	Аналитический метод	0.1	-
н555	619261.38	2312608.88	Аналитический метод	0.1	-
н549	619251.48	2312613.59	Аналитический метод	0.1	-
н556	613175.65	2312738.85	Аналитический метод	0.1	-
н557	613183.42	2312728.54	Аналитический метод	0.1	-
н558	613183.33	2312727.38	Аналитический метод	0.1	-
н559	613173.84	2312718.56	Аналитический метод	0.1	-
н560	613171.86	2312718.40	Аналитический метод	0.1	-
н561	613164.05	2312729.09	Аналитический метод	0.1	-
н562	613164.19	2312730.23	Аналитический метод	0.1	-
н563	613173.64	2312739.11	Аналитический метод	0.1	-
н556	613175.65	2312738.85	Аналитический метод	0.1	-
н564	619009.98	2312752.58	Аналитический метод	0.1	-
н565	619007.18	2312757.44	Аналитический метод	0.1	-
н566	619042.02	2312737.98	Аналитический метод	0.1	-
н566	619042.02	2312737.98	Аналитический метод	0.1	-
н567	619041.26	2312735.69	Аналитический метод	0.1	-
н564	619009.98	2312752.58	Аналитический метод	0.1	-
н568	618795.36	2312871.55	Аналитический метод	0.1	-

2. Сведения о характерных точках границ объекта

Обозначение характерных точек границ	Координаты, м		Метод определения координат характерной точки	Средняя квадратическая погрешность положения характерной точки (Mt), м	Описание обозначения точки на местности (при наличии)
	X	Y			
1	2	3	4	5	6
н569	618590.48	2312988.70	Аналитический метод	0.1	-
н570	618591.11	2312990.00	Аналитический метод	0.1	-

н570	618591.11	2312990.00	Аналитический метод	0.1	-
н571	618658.05	2312952.58	Аналитический метод	0.1	-
н572	618745.34	2312903.79	Аналитический метод	0.1	-
н573	618805.69	2312870.07	Аналитический метод	0.1	-
н573	618805.69	2312870.07	Аналитический метод	0.1	-
н574	618805.05	2312868.93	Аналитический метод	0.1	-
н575	618803.58	2312866.23	Аналитический метод	0.1	-
н568	618795.36	2312871.55	Аналитический метод	0.1	-
н576	612998.72	2313106.33	Аналитический метод	0.1	-
н577	612994.81	2313106.27	Аналитический метод	0.1	-
н578	612987.22	2313104.46	Аналитический метод	0.1	-
н579	612983.05	2313100.17	Аналитический метод	0.1	-
н580	612975.58	2313089.89	Аналитический метод	0.1	-
н581	612972.29	2313083.07	Аналитический метод	0.1	-
н582	612971.54	2313076.29	Аналитический метод	0.1	-
н583	612982.02	2313055.27	Аналитический метод	0.1	-
н584	612992.37	2313041.02	Аналитический метод	0.1	-
н585	612996.15	2313035.66	Аналитический метод	0.1	-
н586	612992.66	2312939.30	Аналитический метод	0.1	-
н587	612970.13	2312943.33	Аналитический метод	0.1	-
н588	612947.07	2312947.46	Аналитический метод	0.1	-
н589	612942.95	2312948.20	Аналитический метод	0.1	-
н590	612957.29	2313342.89	Аналитический метод	0.1	-
н591	612968.03	2313342.31	Аналитический метод	0.1	-

2. Сведения о характерных точках границ объекта

Обозначение характерных точек границ	Координаты, м		Метод определения координат характерной точки	Средняя квадратическая погрешность положения характерной точки (M _t), м	Описание обозначения точки на местности (при наличии)
	X	Y			
1	2	3	4	5	6
н592	613007.14	2313338.47	Аналитический метод	0.1	-
н576	612998.72	2313106.33	Аналитический метод	0.1	-

н593	613215.66	2313136.38	Аналитический метод	0.1	-
н594	613215.53	2313134.82	Аналитический метод	0.1	-
н595	613205.70	2313125.64	Аналитический метод	0.1	-
н596	613203.42	2313125.88	Аналитический метод	0.1	-
н597	613195.13	2313136.54	Аналитический метод	0.1	-
н598	613195.33	2313138.10	Аналитический метод	0.1	-
н599	613205.18	2313146.89	Аналитический метод	0.1	-
н600	613207.48	2313146.99	Аналитический метод	0.1	-
н593	613215.66	2313136.38	Аналитический метод	0.1	-
н601	618041.12	2313297.00	Аналитический метод	0.1	-
н602	617972.61	2313334.14	Аналитический метод	0.1	-
н603	617974.09	2313343.87	Аналитический метод	0.1	-
н604	618041.28	2313297.68	Аналитический метод	0.1	-
н601	618041.12	2313297.00	Аналитический метод	0.1	-
н605	617843.92	2313427.56	Аналитический метод	0.1	-
н606	617846.21	2313429.63	Аналитический метод	0.1	-
н607	617883.51	2313404.60	Аналитический метод	0.1	-
н608	617883.56	2313400.94	Аналитический метод	0.1	-
н605	617843.92	2313427.56	Аналитический метод	0.1	-
н609	617790.86	2313465.88	Аналитический метод	0.1	-
н610	617769.33	2313483.15	Аналитический метод	0.1	-
н611	617769.72	2313483.53	Аналитический метод	0.1	-
н612	617771.96	2313484.38	Аналитический метод	0.1	-
н613	617792.91	2313467.52	Аналитический метод	0.1	-

2. Сведения о характерных точках границ объекта					
Обозначение характерных точек границ	Координаты, м		Метод определения координат характерной точки	Средняя квадратическая погрешность положения характерной точки (M _t), м	Описание обозначения точки на местности (при наличии)
	X	Y			
1	2	3	4	5	6
н614	617791.97	2313466.94	Аналитический метод	0.1	-
н609	617790.86	2313465.88	Аналитический метод	0.1	-

н615	613234.89	2313496.97	Аналитический метод	0.1	-
н616	613242.91	2313486.03	Аналитический метод	0.1	-
н617	613242.78	2313484.51	Аналитический метод	0.1	-
н618	613232.88	2313475.19	Аналитический метод	0.1	-
н619	613230.44	2313475.41	Аналитический метод	0.1	-
н620	613222.39	2313486.39	Аналитический метод	0.1	-
н621	613222.59	2313487.91	Аналитический метод	0.1	-
н622	613232.46	2313497.19	Аналитический метод	0.1	-
н615	613234.89	2313496.97	Аналитический метод	0.1	-
н623	617700.38	2313538.09	Аналитический метод	0.1	-
н624	617702.01	2313539.27	Аналитический метод	0.1	-
н625	617702.84	2313539.86	Аналитический метод	0.1	-
н626	617718.27	2313527.39	Аналитический метод	0.1	-
н627	617718.33	2313523.65	Аналитический метод	0.1	-
н623	617700.38	2313538.09	Аналитический метод	0.1	-
н628	613014.26	2314251.30	Аналитический метод	0.1	-
н629	613027.97	2314240.51	Аналитический метод	0.1	-
н630	613035.60	2314239.76	Аналитический метод	0.1	-
н631	613041.49	2314241.54	Аналитический метод	0.1	-
н632	613043.25	2314242.76	Аналитический метод	0.1	-
н633	613051.36	2314221.95	Аналитический метод	0.1	-
н634	613052.95	2314214.93	Аналитический метод	0.1	-
н635	613052.18	2314207.70	Аналитический метод	0.1	-
н636	613036.22	2314140.13	Аналитический метод	0.1	-

2. Сведения о характерных точках границ объекта

Обозначение характерных точек границ	Координаты, м		Метод определения координат характерной точки	Средняя квадратическая погрешность положения характерной точки (M), м	Описание обозначения точки на местности (при наличии)
	X	Y			
1	2	3	4	5	6
н637	613033.20	2314056.95	Аналитический метод	0.1	-
н638	613032.38	2314055.99	Аналитический метод	0.1	-

н639	613029.07	2314050.84	Аналитический метод	0.1	-
н640	613026.78	2314034.73	Аналитический метод	0.1	-
н641	613027.69	2314029.66	Аналитический метод	0.1	-
н642	613029.49	2314022.91	Аналитический метод	0.1	-
н643	613031.91	2314021.24	Аналитический метод	0.1	-
н644	613029.27	2313948.62	Аналитический метод	0.1	-
н645	613028.88	2313949.25	Аналитический метод	0.1	-
н646	613021.24	2313950.82	Аналитический метод	0.1	-
н647	613016.15	2313951.60	Аналитический метод	0.1	-
н648	613007.71	2313948.94	Аналитический метод	0.1	-
н649	613006.09	2313944.67	Аналитический метод	0.1	-
н650	613006.18	2313938.75	Аналитический метод	0.1	-
н651	613010.51	2313931.19	Аналитический метод	0.1	-
н652	613014.86	2313924.49	Аналитический метод	0.1	-
н653	613022.60	2313916.97	Аналитический метод	0.1	-
н654	613028.05	2313915.02	Аналитический метод	0.1	-
н655	613021.18	2313725.42	Аналитический метод	0.1	-
н656	613019.51	2313725.58	Аналитический метод	0.1	-
н657	613015.28	2313724.66	Аналитический метод	0.1	-
н658	613010.29	2313718.66	Аналитический метод	0.1	-
н659	613008.71	2313710.17	Аналитический метод	0.1	-
н660	613008.88	2313699.17	Аналитический метод	0.1	-
н661	613011.60	2313686.52	Аналитический метод	0.1	-
н662	613018.91	2313663.09	Аналитический метод	0.1	-

2. Сведения о характерных точках границ объекта					
Обозначение характерных точек границ	Координаты, м		Метод определения координат характерной точки	Средняя квадратическая погрешность положения характерной точки (M _t), м	Описание обозначения точки на местности (при наличии)
	X	Y			
1	2	3	4	5	6
н663	613023.18	2313649.42	Аналитический метод	0.1	-
н664	613024.18	2313638.43	Аналитический метод	0.1	-

н665	613023.48	2313628.26	Аналитический метод	0.1	-
н666	613021.88	2313622.32	Аналитический метод	0.1	-
н667	613017.36	2313620.31	Аналитический метод	0.1	-
н668	613009.31	2313613.64	Аналитический метод	0.1	-
н669	613005.15	2313607.68	Аналитический метод	0.1	-
н670	613003.57	2313600.87	Аналитический метод	0.1	-
н671	613004.48	2313595.81	Аналитический метод	0.1	-
н672	613005.44	2313588.20	Аналитический метод	0.1	-
н673	613007.23	2313582.31	Аналитический метод	0.1	-
н674	613007.33	2313575.52	Аналитический метод	0.1	-
н675	612994.29	2313566.20	Аналитический метод	0.1	-
н676	612964.65	2313545.62	Аналитический метод	0.1	-
н677	612973.11	2313778.57	Аналитический метод	0.1	-
н678	612974.68	2313779.09	Аналитический метод	0.1	-
н679	612975.44	2313784.18	Аналитический метод	0.1	-
н680	612975.30	2313793.51	Аналитический метод	0.1	-
н681	612973.87	2313799.52	Аналитический метод	0.1	-
н682	612975.12	2313834.09	Аналитический метод	0.1	-
н683	612976.08	2313845.13	Аналитический метод	0.1	-
н684	612978.38	2313908.32	Аналитический метод	0.1	-
н685	612979.37	2313937.45	Аналитический метод	0.1	-
н686	612980.78	2313938.38	Аналитический метод	0.1	-
н687	612990.92	2313940.22	Аналитический метод	0.1	-
н688	612997.61	2313945.39	Аналитический метод	0.1	-

2. Сведения о характерных точках границ объекта

Обозначение характерных точек границ	Координаты, м		Метод определения координат характерной точки	Средняя квадратическая погрешность положения характерной точки (M), м	Описание обозначения точки на местности (при наличии)
	X	Y			
1	2	3	4	5	6
н689	613001.74	2313952.24	Аналитический метод	0.1	-
н690	613001.67	2313957.31	Аналитический метод	0.1	-

н691	612997.35	2313962.33	Аналитический метод	0.1	-
н692	612987.15	2313965.57	Аналитический метод	0.1	-
н693	612979.91	2313965.82	Аналитический метод	0.1	-
н694	612986.45	2314145.98	Аналитический метод	0.1	-
н695	613001.72	2314211.60	Аналитический метод	0.1	-
н696	613000.54	2314214.62	Аналитический метод	0.1	-
н697	613001.05	2314227.41	Аналитический метод	0.1	-
н698	612997.61	2314231.59	Аналитический метод	0.1	-
н699	612994.14	2314237.46	Аналитический метод	0.1	-
н700	612991.50	2314244.19	Аналитический метод	0.1	-
н701	612992.31	2314245.90	Аналитический метод	0.1	-
н702	613001.51	2314254.51	Аналитический метод	0.1	-
н703	613007.38	2314257.98	Аналитический метод	0.1	-
н628	613014.26	2314251.30	Аналитический метод	0.1	-
н704	617616.24	2313605.75	Аналитический метод	0.1	-
н705	617554.77	2313655.19	Аналитический метод	0.1	-
н706	617444.56	2313743.82	Аналитический метод	0.1	-
н707	617098.05	2314016.49	Аналитический метод	0.1	-
н708	616642.43	2314374.55	Аналитический метод	0.1	-
н709	616644.46	2314376.78	Аналитический метод	0.1	-
н710	617099.90	2314018.85	Аналитический метод	0.1	-
н711	617446.44	2313746.18	Аналитический метод	0.1	-
н712	617546.80	2313665.46	Аналитический метод	0.1	-
н713	617620.62	2313606.08	Аналитический метод	0.1	-

2. Сведения о характерных точках границ объекта

Обозначение характерных точек границ	Координаты, м		Метод определения координат характерной точки	Средняя квадратическая погрешность положения характерной точки (M _t), м	Описание обозначения точки на местности (при наличии)
	X	Y			
1	2	3	4	5	6
н704	617616.24	2313605.75	Аналитический метод	0.1	-
н714	613275.62	2313909.75	Аналитический метод	0.1	-

н715	613275.53	2313908.50	Аналитический метод	0.1	-
н716	613266.93	2313897.47	Аналитический метод	0.1	-
н717	613260.70	2313899.25	Аналитический метод	0.1	-
н718	613255.08	2313910.16	Аналитический метод	0.1	-
н719	613255.25	2313911.36	Аналитический метод	0.1	-
н720	613263.26	2313923.61	Аналитический метод	0.1	-
н721	613269.82	2313921.91	Аналитический метод	0.1	-
н714	613275.62	2313909.75	Аналитический метод	0.1	-
н722	612992.49	2314372.98	Аналитический метод	0.1	-
н723	612986.90	2314373.70	Аналитический метод	0.1	-
н724	612975.86	2314374.41	Аналитический метод	0.1	-
н725	612969.98	2314371.76	Аналитический метод	0.1	-
н726	612967.47	2314370.03	Аналитический метод	0.1	-
н727	612967.53	2314365.81	Аналитический метод	0.1	-
н728	612969.33	2314359.06	Аналитический метод	0.1	-
н729	612971.91	2314356.56	Аналитический метод	0.1	-
н730	612974.52	2314352.36	Аналитический метод	0.1	-
н731	612975.45	2314346.45	Аналитический метод	0.1	-
н732	612976.33	2314343.07	Аналитический метод	0.1	-
н733	612978.31	2314324.46	Аналитический метод	0.1	-
н734	612982.80	2314316.03	Аналитический метод	0.1	-
н735	612986.24	2314312.70	Аналитический метод	0.1	-
н736	612988.78	2314312.74	Аналитический метод	0.1	-
н737	612992.21	2314310.25	Аналитический метод	0.1	-

2. Сведения о характерных точках границ объекта

Обозначение характерных точек границ	Координаты, м		Метод определения координат характерной точки	Средняя квадратическая погрешность положения характерной точки (M), м	Описание обозначения точки на местности (при наличии)
	X	Y			
1	2	3	4	5	6
н738	612997.28	2314310.32	Аналитический метод	0.1	-
н739	613000.67	2314311.22	Аналитический метод	0.1	-

н740	613004.02	2314313.82	Аналитический метод	0.1	-
н741	613010.67	2314321.53	Аналитический метод	0.1	-
н742	613013.35	2314319.47	Аналитический метод	0.1	-
н743	613031.22	2314305.75	Аналитический метод	0.1	-
н744	613022.87	2314295.05	Аналитический метод	0.1	-
н745	613021.25	2314292.90	Аналитический метод	0.1	-
н746	613007.92	2314277.46	Аналитический метод	0.1	-
н747	613004.65	2314270.64	Аналитический метод	0.1	-
н748	612986.98	2314262.77	Аналитический метод	0.1	-
н749	612986.04	2314269.52	Аналитический метод	0.1	-
н750	612983.33	2314280.49	Аналитический метод	0.1	-
н751	612978.21	2314282.94	Аналитический метод	0.1	-
н752	612973.97	2314282.88	Аналитический метод	0.1	-
н753	612973.78	2314282.94	Аналитический метод	0.1	-
н754	612889.35	2314498.51	Аналитический метод	0.1	-
н755	612899.55	2314496.03	Аналитический метод	0.1	-
н756	612912.28	2314495.39	Аналитический метод	0.1	-
н757	612923.27	2314495.54	Аналитический метод	0.1	-
н758	612930.06	2314494.79	Аналитический метод	0.1	-
н759	612935.34	2314481.33	Аналитический метод	0.1	-
н760	612941.38	2314473.79	Аналитический метод	0.1	-
н761	612949.96	2314466.29	Аналитический метод	0.1	-
н762	612956.99	2314464.08	Аналитический метод	0.1	-
н722	612992.49	2314372.98	Аналитический метод	0.1	-

2. Сведения о характерных точках границ объекта					
Обозначение характерных точек границ	Координаты, м		Метод определения координат характерной точки	Средняя квадратическая погрешность положения характерной точки (M _t), м	Описание обозначения точки на местности (при наличии)
	X	Y			
1	2	3	4	5	6
н763	613298.79	2314299.89	Аналитический метод	0.1	-
н764	613292.12	2314300.90	Аналитический метод	0.1	-

н765	613289.78	2314305.89	Аналитический метод	0.1	-
н766	613286.24	2314313.45	Аналитический метод	0.1	-
н767	613286.39	2314314.65	Аналитический метод	0.1	-
н768	613295.17	2314326.86	Аналитический метод	0.1	-
н769	613300.97	2314325.41	Аналитический метод	0.1	-
н770	613306.69	2314313.02	Аналитический метод	0.1	-
н771	613306.59	2314311.84	Аналитический метод	0.1	-
н772	613300.28	2314302.17	Аналитический метод	0.1	-
н763	613298.79	2314299.89	Аналитический метод	0.1	-
н773	613978.56	2314458.76	Аналитический метод	0.1	-
н774	613926.15	2314541.31	Аналитический метод	0.1	-
н775	613882.02	2314607.54	Аналитический метод	0.1	-
н776	613853.70	2314639.91	Аналитический метод	0.1	-
н777	613848.63	2314648.57	Аналитический метод	0.1	-
н778	613818.98	2314741.35	Аналитический метод	0.1	-
н779	613807.24	2314773.14	Аналитический метод	0.1	-
н780	613739.41	2314937.28	Аналитический метод	0.1	-
н781	613703.66	2315023.77	Аналитический метод	0.1	-
н782	613695.62	2315048.42	Аналитический метод	0.1	-
н783	613693.00	2315062.44	Аналитический метод	0.1	-
н784	613697.84	2315139.13	Аналитический метод	0.1	-
н785	613679.06	2315115.36	Аналитический метод	0.1	-
н786	613645.93	2315139.62	Аналитический метод	0.1	-
н787	613565.12	2315028.41	Аналитический метод	0.1	-

2. Сведения о характерных точках границ объекта

Обозначение характерных точек границ	Координаты, м		Метод определения координат характерной точки	Средняя квадратическая погрешность положения характерной точки (M), м	Описание обозначения точки на местности (при наличии)
	X	Y			
1	2	3	4	5	6
н788	613473.47	2315098.97	Аналитический метод	0.1	-
н789	613447.53	2315095.36	Аналитический метод	0.1	-

н790	613446.36	2315103.77	Аналитический метод	0.1	-
н791	613464.05	2315106.23	Аналитический метод	0.1	-
н792	613253.93	2315268.17	Аналитический метод	0.1	-
н793	613237.66	2315307.86	Аналитический метод	0.1	-
н794	613093.86	2315419.35	Аналитический метод	0.1	-
н795	613057.70	2315446.13	Аналитический метод	0.1	-
н796	613033.85	2315464.45	Аналитический метод	0.1	-
н797	613059.19	2315497.07	Аналитический метод	0.1	-
н798	613252.26	2315745.93	Аналитический метод	0.1	-
н799	613305.75	2315700.90	Аналитический метод	0.1	-
н800	613483.89	2315554.20	Аналитический метод	0.1	-
н801	613514.14	2315529.60	Аналитический метод	0.1	-
н802	613820.14	2315897.09	Аналитический метод	0.1	-
н803	613831.70	2315890.86	Аналитический метод	0.1	-
н804	613571.86	2315571.86	Аналитический метод	0.1	-
н805	613609.34	2315528.60	Аналитический метод	0.1	-
н806	613592.06	2315511.02	Аналитический метод	0.1	-
н807	613730.00	2315399.77	Аналитический метод	0.1	-
н808	613792.84	2315318.96	Аналитический метод	0.1	-
н809	613777.14	2315299.60	Аналитический метод	0.1	-
н810	613772.96	2315242.19	Аналитический метод	0.1	-
н811	613771.47	2315216.83	Аналитический метод	0.1	-
н812	613771.86	2315210.52	Аналитический метод	0.1	-
н813	613771.65	2315207.28	Аналитический метод	0.1	-

2. Сведения о характерных точках границ объекта					
Обозначение характерных точек границ	Координаты, м		Метод определения координат характерной точки	Средняя квадратическая погрешность положения характерной точки (M _t), м	Описание обозначения точки на местности (при наличии)
	X	Y			
1	2	3	4	5	6
н814	613758.85	2315198.44	Аналитический метод	0.1	-
н815	613709.27	2315164.19	Аналитический метод	0.1	-

н816	613705.91	2315154.51	Аналитический метод	0.1	-
н817	613704.09	2315125.99	Аналитический метод	0.1	-
н818	613704.05	2315126.00	Аналитический метод	0.1	-
н819	613701.30	2315082.20	Аналитический метод	0.1	-
н820	613700.04	2315062.50	Аналитический метод	0.1	-
н821	613702.45	2315050.10	Аналитический метод	0.1	-
н822	613710.24	2315026.20	Аналитический метод	0.1	-
н823	613743.61	2314945.45	Аналитический метод	0.1	-
н824	613767.84	2314888.12	Аналитический метод	0.1	-
н825	613814.13	2314776.12	Аналитический метод	0.1	-
н826	613826.09	2314743.70	Аналитический метод	0.1	-
н827	613855.61	2314651.36	Аналитический метод	0.1	-
н828	613859.85	2314644.35	Аналитический метод	0.1	-
н829	613869.21	2314633.66	Аналитический метод	0.1	-
н830	613869.53	2314632.52	Аналитический метод	0.1	-
н831	613887.57	2314611.86	Аналитический метод	0.1	-
н832	613931.98	2314545.22	Аналитический метод	0.1	-
н833	613972.84	2314480.86	Аналитический метод	0.1	-
н834	613984.16	2314463.03	Аналитический метод	0.1	-
н835	614029.50	2314413.94	Аналитический метод	0.1	-
н836	614024.29	2314409.31	Аналитический метод	0.1	-
н773	613978.56	2314458.76	Аналитический метод	0.1	-
н837	613769.46	2315290.27	Аналитический метод	0.1	-
н838	613765.99	2315242.48	Аналитический метод	0.1	-

2. Сведения о характерных точках границ объекта					
Обозначение характерных точек границ	Координаты, м		Метод определения координат характерной точки	Средняя квадратическая погрешность положения характерной точки (M _t), м	Описание обозначения точки на местности (при наличии)
	X	Y			
1	2	3	4	5	6
н839	613764.53	2315217.56	Аналитический метод	0.1	-
н840	613764.94	2315211.08	Аналитический метод	0.1	-

н841	613703.37	2315168.62	Аналитический метод	0.1	-
н842	613701.70	2315163.84	Аналитический метод	0.1	-
н843	613681.61	2315183.71	Аналитический метод	0.1	-
н844	613769.48	2315290.56	Аналитический метод	0.1	-
н837	613769.46	2315290.27	Аналитический метод	0.1	-
н845	616593.07	2314413.35	Аналитический метод	0.1	-
н846	616553.17	2314444.70	Аналитический метод	0.1	-
н847	616522.54	2314471.98	Аналитический метод	0.1	-
н848	616525.06	2314473.71	Аналитический метод	0.1	-
н849	616555.11	2314447.00	Аналитический метод	0.1	-
н850	616597.15	2314413.95	Аналитический метод	0.1	-
н845	616593.07	2314413.35	Аналитический метод	0.1	-
н851	616452.90	2314534.59	Аналитический метод	0.1	-
н852	616437.77	2314548.11	Аналитический метод	0.1	-
н853	616263.80	2314687.45	Аналитический метод	0.1	-
н854	616074.77	2314824.47	Аналитический метод	0.1	-
н855	615973.92	2314897.46	Аналитический метод	0.1	-
н856	615938.04	2314923.71	Аналитический метод	0.1	-
н857	615896.76	2314960.68	Аналитический метод	0.1	-
н858	615601.53	2315179.89	Аналитический метод	0.1	-
н859	615550.11	2315234.96	Аналитический метод	0.1	-
н860	615544.64	2315242.20	Аналитический метод	0.1	-
н861	615529.01	2315258.52	Аналитический метод	0.1	-
н862	615529.96	2315259.79	Аналитический метод	0.1	-

2. Сведения о характерных точках границ объекта

Обозначение характерных точек границ	Координаты, м		Метод определения координат характерной точки	Средняя квадратическая погрешность положения характерной точки (Mt), м	Описание обозначения точки на местности (при наличии)
	X	Y			
1	2	3	4	5	6
н863	615546.71	2315242.59	Аналитический метод	0.1	-
н864	615552.46	2315235.13	Аналитический метод	0.1	-

н865	615602.87	2315181.40	Аналитический метод	0.1	-
н866	615722.88	2315092.62	Аналитический метод	0.1	-
н867	615825.90	2315018.87	Аналитический метод	0.1	-
н868	615904.95	2314957.65	Аналитический метод	0.1	-
н869	615944.85	2314921.62	Аналитический метод	0.1	-
н870	615976.62	2314898.10	Аналитический метод	0.1	-
н871	616265.42	2314688.77	Аналитический метод	0.1	-
н872	616439.07	2314549.63	Аналитический метод	0.1	-
н873	616454.32	2314536.07	Аналитический метод	0.1	-
н874	616454.15	2314535.88	Аналитический метод	0.1	-
н851	616452.90	2314534.59	Аналитический метод	0.1	-
н875	612838.05	2314739.37	Аналитический метод	0.1	-
н876	612850.27	2314737.90	Аналитический метод	0.1	-
н877	612882.86	2314654.28	Аналитический метод	0.1	-
н878	612881.12	2314654.94	Аналитический метод	0.1	-
н879	612876.07	2314652.32	Аналитический метод	0.1	-
н880	612875.33	2314646.39	Аналитический метод	0.1	-
н881	612876.23	2314641.32	Аналитический метод	0.1	-
н882	612879.74	2314633.75	Аналитический метод	0.1	-
н883	612886.66	2314623.69	Аналитический метод	0.1	-
н884	612894.37	2314617.88	Аналитический метод	0.1	-
н885	612897.66	2314616.29	Аналитический метод	0.1	-
н886	612902.89	2314613.77	Аналитический метод	0.1	-
н887	612914.06	2314602.94	Аналитический метод	0.1	-

2. Сведения о характерных точках границ объекта					
Обозначение характерных точек границ	Координаты, м		Метод определения координат характерной точки	Средняя квадратическая погрешность положения характерной точки (M _t), м	Описание обозначения точки на местности (при наличии)
	X	Y			
1	2	3	4	5	6
н888	612917.50	2314598.75	Аналитический метод	0.1	-
н889	612919.33	2314590.32	Аналитический метод	0.1	-

н890	612918.57	2314584.37	Аналитический метод	0.1	-
н891	612916.09	2314580.94	Аналитический метод	0.1	-
н892	612911.88	2314579.82	Аналитический метод	0.1	-
н893	612909.33	2314579.15	Аналитический метод	0.1	-
н894	612897.51	2314577.28	Аналитический метод	0.1	-
н895	612885.70	2314573.72	Аналитический метод	0.1	-
н896	612873.07	2314570.15	Аналитический метод	0.1	-
н897	612864.60	2314562.31	Аналитический метод	0.1	-
н898	612786.22	2314764.52	Аналитический метод	0.1	-
н899	612615.34	2315217.47	Аналитический метод	0.1	-
н900	611788.77	2315034.98	Аналитический метод	0.1	-
н901	611787.47	2315052.82	Аналитический метод	0.1	-
н902	612646.98	2315236.42	Аналитический метод	0.1	-
н903	612660.51	2315239.30	Аналитический метод	0.1	-
н904	612826.92	2314798.31	Аналитический метод	0.1	-
н875	612838.05	2314739.37	Аналитический метод	0.1	-
н905	613409.21	2314762.05	Аналитический метод	0.1	-
н906	613410.88	2314758.53	Аналитический метод	0.1	-
н907	613405.90	2314748.16	Аналитический метод	0.1	-
н908	613392.14	2314741.77	Аналитический метод	0.1	-
н909	613384.61	2314758.00	Аналитический метод	0.1	-
н910	613398.37	2314764.38	Аналитический метод	0.1	-
н905	613409.21	2314762.05	Аналитический метод	0.1	-
н911	613619.33	2314970.38	Аналитический метод	0.1	-

2. Сведения о характерных точках границ объекта

Обозначение характерных точек границ	Координаты, м		Метод определения координат характерной точки	Средняя квадратическая погрешность положения характерной точки (M _t), м	Описание обозначения точки на местности (при наличии)
	X	Y			
1	2	3	4	5	6
н912	613611.06	2314972.21	Аналитический метод	0.1	-
н913	613618.91	2315007.62	Аналитический метод	0.1	-

н914	613627.19	2315005.78	Аналитический метод	0.1	-
н911	613619.33	2314970.38	Аналитический метод	0.1	-
н915	613545.37	2315033.43	Аналитический метод	0.1	-
н916	613506.93	2315019.02	Аналитический метод	0.1	-
н917	613504.29	2315027.15	Аналитический метод	0.1	-
н918	613542.31	2315041.49	Аналитический метод	0.1	-
н915	613545.37	2315033.43	Аналитический метод	0.1	-
н919	614252.26	2315523.35	Аналитический метод	0.1	-
н920	614300.38	2315485.15	Аналитический метод	0.1	-
н921	614438.57	2315359.18	Аналитический метод	0.1	-
н922	614456.92	2315324.88	Аналитический метод	0.1	-
н923	614469.62	2315326.38	Аналитический метод	0.1	-
н923	614469.62	2315326.38	Аналитический метод	0.1	-
н924	614470.25	2315322.42	Аналитический метод	0.1	-
н925	614470.24	2315322.42	Аналитический метод	0.1	-
н926	614454.68	2315320.59	Аналитический метод	0.1	-
н927	614435.63	2315356.42	Аналитический метод	0.1	-
н928	614298.20	2315481.88	Аналитический метод	0.1	-
н929	614250.77	2315519.43	Аналитический метод	0.1	-
н930	614245.33	2315523.74	Аналитический метод	0.1	-
н919	614252.26	2315523.35	Аналитический метод	0.1	-
н931	614493.38	2315329.19	Аналитический метод	0.1	-
н932	614501.60	2315330.16	Аналитический метод	0.1	-
н933	614501.63	2315326.14	Аналитический метод	0.1	-

2. Сведения о характерных точках границ объекта					
Обозначение характерных точек границ	Координаты, м		Метод определения координат характерной точки	Средняя квадратическая погрешность положения характерной точки (M _t), м	Описание обозначения точки на местности (при наличии)
	X	Y			
1	2	3	4	5	6
н934	614494.13	2315325.25	Аналитический метод	0.1	-
н931	614493.38	2315329.19	Аналитический метод	0.1	-

н935	615232.71	2315468.07	Аналитический метод	0.1	-
н936	615221.50	2315470.97	Аналитический метод	0.1	-
н937	615217.46	2315473.94	Аналитический метод	0.1	-
н938	615257.79	2315464.16	Аналитический метод	0.1	-
н939	615259.77	2315462.78	Аналитический метод	0.1	-
н940	615259.42	2315462.30	Аналитический метод	0.1	-
н941	615258.64	2315461.36	Аналитический метод	0.1	-
н935	615232.71	2315468.07	Аналитический метод	0.1	-
н942	615160.81	2315510.10	Аналитический метод	0.1	-
н943	615159.92	2315513.44	Аналитический метод	0.1	-
н944	615189.61	2315482.76	Аналитический метод	0.1	-
н945	615187.76	2315481.72	Аналитический метод	0.1	-
н942	615160.81	2315510.10	Аналитический метод	0.1	-
н946	614360.05	2315500.34	Аналитический метод	0.1	-
н947	614298.68	2315545.59	Аналитический метод	0.1	-
н948	614274.39	2315554.56	Аналитический метод	0.1	-
н949	614268.26	2315559.02	Аналитический метод	0.1	-
н950	614299.64	2315547.39	Аналитический метод	0.1	-
н951	614361.16	2315502.00	Аналитический метод	0.1	-
н952	614371.63	2315495.67	Аналитический метод	0.1	-
н953	614373.89	2315499.46	Аналитический метод	0.1	-
н954	614375.44	2315498.15	Аналитический метод	0.1	-
н954	614375.44	2315498.15	Аналитический метод	0.1	-
н955	614372.31	2315492.92	Аналитический метод	0.1	-

2. Сведения о характерных точках границ объекта

Обозначение характерных точек границ	Координаты, м		Метод определения координат характерной точки	Средняя квадратическая погрешность положения характерной точки (M), м	Описание обозначения точки на местности (при наличии)
	X	Y			
1	2	3	4	5	6
н946	614360.05	2315500.34	Аналитический метод	0.1	-
н956	615140.37	2315534.57	Аналитический метод	0.1	-

н957	615152.62	2315522.22	Аналитический метод	0.1	-
н958	615139.98	2315531.69	Аналитический метод	0.1	-
н959	615137.58	2315534.15	Аналитический метод	0.1	-
н960	614955.92	2315665.03	Аналитический метод	0.1	-
н961	614957.16	2315666.57	Аналитический метод	0.1	-
н956	615140.37	2315534.57	Аналитический метод	0.1	-
н962	614143.17	2315652.39	Аналитический метод	0.1	-
н963	614025.07	2315749.47	Аналитический метод	0.1	-
н964	614017.79	2315741.02	Аналитический метод	0.1	-
н965	614016.17	2315742.20	Аналитический метод	0.1	-
н966	614025.13	2315752.54	Аналитический метод	0.1	-
н967	614144.48	2315653.90	Аналитический метод	0.1	-
н968	614180.66	2315626.09	Аналитический метод	0.1	-
н969	614193.20	2315613.56	Аналитический метод	0.1	-
н962	614143.17	2315652.39	Аналитический метод	0.1	-

3. Сведения о характерных точках части (частей) границы объекта

Обозначение характерных точек части границы	Координаты, м		Метод определения координат характерной точки	Средняя квадратическая погрешность положения характерной точки (Mt), м	Описание обозначения точки на местности (при наличии)
	X	Y			
1	2	3	4	5	6
-	-	-	-	-	-

Раздел 3

Сведения о местоположении измененных (уточненных) границ объекта

1. Система координат -

2. Сведения о характерных точках границ объекта

Обозначение характерных точек границ	Существующие координаты, м	Измененные (уточненные) координаты, м	Метод определения координат	Средняя квадратическая погрешность	Описание обозначения точки на
--------------------------------------	----------------------------	---------------------------------------	-----------------------------	------------------------------------	-------------------------------

	X	Y	X	Y	характерной точки	положения характерной точки (Mt), м	местности (при наличии)
1	2	3	4	5	6	7	8
-	-	-	-	-	-	-	

3. Сведения о характерных точках части (частей) границы объекта

Обозначение характерных точек части границы	Существующие координаты, м		Измененные (уточненные) координаты, м		Метод определения координат характерной точки	Средняя квадратическая погрешность положения характерной точки (Mt), м	Описание обозначения точки на местности (при наличии)
	X	Y	X	Y			
1	2	3	4	5	6	7	8
-	-	-	-	-	-	-	

--	--	--	--	--	--	--	--

Текстовое описание местоположения границ населенных пунктов, территориальных зон, особо охраняемых природных территорий, зон с особыми условиями использования территорий		
Прохождение границы		Описание прохождения границы
от точки	до точки	
1	2	
1	2	3

н1	н2	-
н2	н2	-
н2	н3	-
н3	н4	-
н4	н5	-
н5	н6	-
н6	н7	-
н7	н8	-
н8	н9	-
н9	н10	-
н10	н11	-
н11	н12	-
н12	н13	-
н13	н14	-
н14	н15	-
н15	н16	-
н16	н17	-
н17	н18	-
н18	н19	-
н19	н20	-
н20	н21	-
н21	н22	-
н22	н23	-
н23	н24	-
н24	н25	-
н25	н26	-
н26	н27	-
н27	н28	-
н28	н29	-
н29	н30	-
н30	н31	-
н31	н32	-
н32	н33	-
н33	н34	-
н34	н35	-
н35	н36	-

Текстовое описание местоположения границ населенных пунктов, территориальных зон, особо охраняемых природных территорий, зон с особыми условиями использования территорий

Прохождение границы		Описание прохождения границы
от точки	до точки	
1	2	3

н36	н37	-
н37	н38	-
н38	н39	-
н39	н40	-
н40	н41	-
н41	н42	-
н42	н43	-
н43	н44	-
н44	н45	-
н45	н46	-
н46	н47	-
н47	н48	-
н48	н49	-
н49	н50	-
н50	н51	-
н51	н52	-
н52	н53	-
н53	н54	-
н54	н55	-
н55	н56	-
н56	н57	-
н57	н58	-
н58	н59	-
н59	н60	-
н60	н61	-
н61	н62	-
н62	н63	-
н63	н64	-
н64	н65	-
н65	н66	-
н66	н67	-
н67	н68	-
н68	н69	-
н69	н70	-
н70	н71	-
н71	н72	-

Текстовое описание местоположения границ населенных пунктов, территориальных зон, особо охраняемых природных территорий, зон с особыми условиями использования территорий

Прохождение границы		Описание прохождения границы
от точки	до точки	
1	2	3

н72	н73	-
н73	н74	-
н74	н75	-
н75	н76	-
н76	н77	-
н77	н78	-
н78	н79	-
н79	н80	-
н80	н81	-
н81	н82	-
н82	н83	-
н83	н84	-
н84	н85	-
н85	н86	-
н86	н87	-
н87	н88	-
н88	н89	-
н89	н90	-
н90	н91	-
н91	н92	-
н92	н93	-
н93	н94	-
н94	н95	-
н95	н96	-
н96	н97	-
н97	н98	-
н98	н99	-
н99	н100	-
н100	н101	-
н101	н102	-
н102	н103	-
н103	н104	-
н104	н105	-
н105	н106	-
н106	н107	-
н107	н108	-

Текстовое описание местоположения границ населенных пунктов, территориальных зон, особо охраняемых природных территорий, зон с особыми условиями использования территорий

Прохождение границы		Описание прохождения границы
от точки	до точки	
1	2	3

н108	н109	-
н109	н110	-
н110	н111	-
н111	н112	-
н112	н113	-
н113	н114	-
н114	н115	-
н115	н116	-
н116	н117	-
н117	н118	-
н118	н119	-
н119	н120	-
н120	н121	-
н121	н122	-
н122	н123	-
н123	н124	-
н124	н125	-
н125	н126	-
н126	н127	-
н127	н128	-
н128	н129	-
н129	н130	-
н130	н131	-
н131	н132	-
н132	н133	-
н133	н134	-
н134	н135	-
н135	н136	-
н136	н137	-
н137	н138	-
н138	н139	-
н139	н140	-
н140	н141	-
н141	н142	-
н142	н143	-
н143	н144	-

Текстовое описание местоположения границ населенных пунктов, территориальных зон, особо охраняемых природных территорий, зон с особыми условиями использования территорий

Прохождение границы		Описание прохождения границы
от точки	до точки	
1	2	3

н144	н145	-
н145	н146	-
н146	н147	-
н147	н148	-
н148	н149	-
н149	н150	-
н150	н151	-
н151	н152	-
н152	н153	-
н153	н154	-
н154	н155	-
н155	н156	-
н156	н157	-
н157	н158	-
н158	н159	-
н159	н160	-
н160	н161	-
н161	н162	-
н162	н163	-
н163	н164	-
н164	н165	-
н165	н166	-
н166	н167	-
н167	н168	-
н168	н169	-
н169	н170	-
н170	н171	-
н171	н172	-
н172	н173	-
н173	н174	-
н174	н175	-
н175	н176	-
н176	н177	-
н177	н178	-
н178	н179	-
н179	н180	-

Текстовое описание местоположения границ населенных пунктов, территориальных зон, особо охраняемых природных территорий, зон с особыми условиями использования территорий

Прохождение границы		Описание прохождения границы
от точки	до точки	
1	2	
		3

н180	н181	-
н181	н182	-
н182	н183	-
н183	н184	-
н184	н185	-
н185	н186	-
н186	н187	-
н187	н188	-
н188	н189	-
н189	н190	-
н190	н191	-
н191	н192	-
н192	н193	-
н193	н194	-
н194	н195	-
н195	н196	-
н196	н197	-
н197	н198	-
н198	н199	-
н199	н200	-
н200	н201	-
н201	н202	-
н202	н203	-
н203	н204	-
н204	н205	-
н205	н206	-
н206	н207	-
н207	н208	-
н208	н209	-
н209	н210	-
н210	н211	-
н211	н212	-
н212	н213	-
н213	н214	-
н214	н215	-
н215	н216	-

Текстовое описание местоположения границ населенных пунктов, территориальных зон, особо охраняемых природных территорий, зон с особыми условиями использования территорий

Прохождение границы		Описание прохождения границы
от точки	до точки	
1	2	
		3

н216	н217	-
н217	н218	-
н218	н219	-
н219	н220	-
н220	н221	-
н221	н222	-
н222	н223	-
н223	н224	-
н224	н225	-
н225	н226	-
н226	н227	-
н227	н228	-
н228	н229	-
н229	н230	-
н230	н231	-
н231	н232	-
н232	н233	-
н233	н234	-
н234	н235	-
н235	н236	-
н236	н237	-
н237	н238	-
н238	н239	-
н239	н240	-
н240	н241	-
н241	н242	-
н242	н243	-
н243	н244	-
н244	н245	-
н245	н246	-
н246	н247	-
н247	н248	-
н248	н249	-
н249	н1	-
н250	н251	-
н251	н252	-

Текстовое описание местоположения границ населенных пунктов, территориальных зон, особо охраняемых природных территорий, зон с особыми условиями использования территорий

Прохождение границы		Описание прохождения границы
от точки	до точки	
1	2	3

н252	н253	-
н253	н250	-
н254	н255	-
н255	н256	-
н256	н257	-
н257	н258	-
н258	н259	-
н259	н260	-
н260	н261	-
н261	н254	-
н262	н263	-
н263	н264	-
н264	н265	-
н265	н266	-
н266	н267	-
н267	н268	-
н268	н269	-
н269	н270	-
н270	н262	-
н271	н272	-
н272	н273	-
н273	н274	-
н274	н275	-
н275	н276	-
н276	н277	-
н277	н278	-
н278	н271	-
н279	н280	-
н280	н281	-
н281	н282	-
н282	н283	-
н283	н284	-
н284	н285	-
н285	н286	-
н286	н279	-
н287	н288	-

Текстовое описание местоположения границ населенных пунктов, территориальных зон, особо охраняемых природных территорий, зон с особыми условиями использования территорий

Прохождение границы		Описание прохождения границы
от точки	до точки	
1	2	
		3

н288	н289	-
н289	н290	-
н290	н291	-
н291	н292	-
н292	н293	-
н293	н294	-
н294	н287	-
н295	н296	-
н296	н297	-
н297	н298	-
н298	н299	-
н299	н300	-
н300	н301	-
н301	н302	-
н302	н295	-
н303	н304	-
н304	н305	-
н305	н306	-
н306	н307	-
н307	н308	-
н308	н309	-
н309	н310	-
н310	н303	-
н311	н312	-
н312	н313	-
н313	н314	-
н314	н315	-
н315	н316	-
н316	н317	-
н317	н318	-
н318	н311	-
н319	н320	-
н320	н321	-
н321	н322	-
н322	н323	-
н323	н324	-

**Текстовое описание местоположения границ
населенных пунктов, территориальных зон, особо охраняемых природных
территорий, зон с особыми условиями использования территорий**

Прохождение границы		Описание прохождения границы
от точки	до точки	
1	2	3

н324	н325	-
н325	н326	-
н326	н319	-
н327	н328	-
н328	н329	-
н329	н330	-
н330	н331	-
н331	н332	-
н332	н333	-
н333	н334	-
н334	н335	-
н335	н336	-
н336	н327	-
н337	н338	-
н338	н339	-
н339	н340	-
н340	н341	-
н341	н342	-
н342	н343	-
н343	н344	-
н344	н345	-
н345	н346	-
н346	н347	-
н347	н348	-
н348	н349	-
н349	н350	-
н350	н351	-
н351	н352	-
н352	н337	-
н353	н354	-
н354	н355	-
н355	н356	-
н356	н357	-
н357	н358	-
н358	н359	-
н359	н360	-

Текстовое описание местоположения границ населенных пунктов, территориальных зон, особо охраняемых природных территорий, зон с особыми условиями использования территорий

Прохождение границы		Описание прохождения границы
от точки	до точки	
1	2	3

н360	н361	-
н361	н362	-
н362	н363	-
н363	н364	-
н364	н365	-
н365	н366	-
н366	н367	-
н367	н368	-
н368	н369	-
н369	н370	-
н370	н371	-
н371	н372	-
н372	н373	-
н373	н374	-
н374	н375	-
н375	н376	-
н376	н377	-
н377	н378	-
н378	н379	-
н379	н380	-
н380	н381	-
н381	н382	-
н382	н383	-
н383	н384	-
н384	н385	-
н385	н386	-
н386	н387	-
н387	н388	-
н388	н389	-
н389	н390	-
н390	н391	-
н391	н392	-
н392	н393	-
н393	н394	-
н394	н395	-
н395	н353	-

Текстовое описание местоположения границ населенных пунктов, территориальных зон, особо охраняемых природных территорий, зон с особыми условиями использования территорий

Прохождение границы		Описание прохождения границы
от точки	до точки	
1	2	3

н396	н397	-
н397	н398	-
н398	н399	-
н399	н400	-
н400	н401	-
н401	н402	-
н402	н403	-
н403	н404	-
н404	н405	-
н405	н406	-
н406	н407	-
н407	н408	-
н408	н409	-
н409	н410	-
н410	н411	-
н411	н412	-
н412	н413	-
н413	н414	-
н414	н415	-
н415	н416	-
н416	н417	-
н417	н418	-
н418	н419	-
н419	н420	-
н420	н421	-
н421	н422	-
н422	н423	-
н423	н424	-
н424	н425	-
н425	н426	-
н426	н427	-
н427	н428	-
н428	н429	-
н429	н430	-
н430	н431	-
н431	н432	-

Текстовое описание местоположения границ населенных пунктов, территориальных зон, особо охраняемых природных территорий, зон с особыми условиями использования территорий

Прохождение границы		Описание прохождения границы
от точки	до точки	
1	2	
		3

н432	н433	-
н433	н434	-
н434	н435	-
н435	н436	-
н436	н437	-
н437	н438	-
н438	н439	-
н439	н440	-
н440	н441	-
н441	н442	-
н442	н443	-
н443	н444	-
н444	н445	-
н445	н446	-
н446	н447	-
н447	н448	-
н448	н449	-
н449	н450	-
н450	н451	-
н451	н452	-
н452	н453	-
н453	н454	-
н454	н455	-
н455	н456	-
н456	н457	-
н457	н458	-
н458	н459	-
н459	н460	-
н460	н461	-
н461	н462	-
н462	н463	-
н463	н464	-
н464	н465	-
н465	н466	-
н466	н467	-
н467	н468	-

Текстовое описание местоположения границ населенных пунктов, территориальных зон, особо охраняемых природных территорий, зон с особыми условиями использования территорий

Прохождение границы		Описание прохождения границы
от точки	до точки	
1	2	
		3

н468	н469	-
н469	н470	-
н470	н471	-
н471	н472	-
н472	н473	-
н473	н474	-
н474	н475	-
н475	н476	-
н476	н477	-
н477	н478	-
н478	н396	-
н479	н480	-
н480	н481	-
н481	н482	-
н482	н479	-
н483	н484	-
н484	н485	-
н485	н486	-
н486	н487	-
н487	н488	-
н488	н489	-
н489	н490	-
н490	н483	-
н491	н492	-
н492	н493	-
н493	н494	-
н494	н495	-
н495	н496	-
н496	н497	-
н497	н491	-
н498	н499	-
н499	н500	-
н500	н501	-
н501	н502	-
н502	н503	-
н503	н504	-

Текстовое описание местоположения границ населенных пунктов, территориальных зон, особо охраняемых природных территорий, зон с особыми условиями использования территорий

Прохождение границы		Описание прохождения границы
от точки	до точки	
1	2	
		3

н504	н505	-
н505	н498	-
н506	н507	-
н507	н508	-
н508	н509	-
н509	н510	-
н510	н511	-
н511	н512	-
н512	н513	-
н513	н514	-
н514	н515	-
н515	н516	-
н516	н517	-
н517	н518	-
н518	н519	-
н519	н520	-
н520	н521	-
н521	н522	-
н522	н523	-
н523	н524	-
н524	н525	-
н525	н526	-
н526	н527	-
н527	н528	-
н528	н529	-
н529	н530	-
н530	н531	-
н531	н532	-
н532	н533	-
н533	н534	-
н534	н535	-
н535	н536	-
н536	н537	-
н537	н538	-
н538	н539	-
н539	н540	-

Текстовое описание местоположения границ населенных пунктов, территориальных зон, особо охраняемых природных территорий, зон с особыми условиями использования территорий

Прохождение границы		Описание прохождения границы
от точки	до точки	
1	2	
		3

н540	н506	-
н541	н542	-
н542	н543	-
н543	н544	-
н544	н545	-
н545	н546	-
н546	н547	-
н547	н548	-
н548	н541	-
н549	н550	-
н550	н551	-
н551	н552	-
н552	н553	-
н553	н554	-
н554	н555	-
н555	н549	-
н556	н557	-
н557	н558	-
н558	н559	-
н559	н560	-
н560	н561	-
н561	н562	-
н562	н563	-
н563	н556	-
н564	н565	-
н565	н566	-
н566	н566	-
н566	н567	-
н567	н564	-
н568	н569	-
н569	н570	-
н570	н570	-
н570	н571	-
н571	н572	-
н572	н573	-
н573	н573	-

Текстовое описание местоположения границ населенных пунктов, территориальных зон, особо охраняемых природных территорий, зон с особыми условиями использования территорий

Прохождение границы		Описание прохождения границы
от точки	до точки	
1	2	3

н573	н574	-
н574	н575	-
н575	н568	-
н576	н577	-
н577	н578	-
н578	н579	-
н579	н580	-
н580	н581	-
н581	н582	-
н582	н583	-
н583	н584	-
н584	н585	-
н585	н586	-
н586	н587	-
н587	н588	-
н588	н589	-
н589	н590	-
н590	н591	-
н591	н592	-
н592	н576	-
н593	н594	-
н594	н595	-
н595	н596	-
н596	н597	-
н597	н598	-
н598	н599	-
н599	н600	-
н600	н593	-
н601	н602	-
н602	н603	-
н603	н604	-
н604	н601	-
н605	н606	-
н606	н607	-
н607	н608	-
н608	н605	-

Текстовое описание местоположения границ населенных пунктов, территориальных зон, особо охраняемых природных территорий, зон с особыми условиями использования территорий

Прохождение границы		Описание прохождения границы
от точки	до точки	
1	2	
		3

н609	н610	-
н610	н611	-
н611	н612	-
н612	н613	-
н613	н614	-
н614	н609	-
н615	н616	-
н616	н617	-
н617	н618	-
н618	н619	-
н619	н620	-
н620	н621	-
н621	н622	-
н622	н615	-
н623	н624	-
н624	н625	-
н625	н626	-
н626	н627	-
н627	н623	-
н628	н629	-
н629	н630	-
н630	н631	-
н631	н632	-
н632	н633	-
н633	н634	-
н634	н635	-
н635	н636	-
н636	н637	-
н637	н638	-
н638	н639	-
н639	н640	-
н640	н641	-
н641	н642	-
н642	н643	-
н643	н644	-
н644	н645	-

Текстовое описание местоположения границ населенных пунктов, территориальных зон, особо охраняемых природных территорий, зон с особыми условиями использования территорий

Прохождение границы		Описание прохождения границы
от точки	до точки	
1	2	3

н645	н646	-
н646	н647	-
н647	н648	-
н648	н649	-
н649	н650	-
н650	н651	-
н651	н652	-
н652	н653	-
н653	н654	-
н654	н655	-
н655	н656	-
н656	н657	-
н657	н658	-
н658	н659	-
н659	н660	-
н660	н661	-
н661	н662	-
н662	н663	-
н663	н664	-
н664	н665	-
н665	н666	-
н666	н667	-
н667	н668	-
н668	н669	-
н669	н670	-
н670	н671	-
н671	н672	-
н672	н673	-
н673	н674	-
н674	н675	-
н675	н676	-
н676	н677	-
н677	н678	-
н678	н679	-
н679	н680	-
н680	н681	-

Текстовое описание местоположения границ населенных пунктов, территориальных зон, особо охраняемых природных территорий, зон с особыми условиями использования территорий

Прохождение границы		Описание прохождения границы
от точки	до точки	
1	2	
		3

н681	н682	-
н682	н683	-
н683	н684	-
н684	н685	-
н685	н686	-
н686	н687	-
н687	н688	-
н688	н689	-
н689	н690	-
н690	н691	-
н691	н692	-
н692	н693	-
н693	н694	-
н694	н695	-
н695	н696	-
н696	н697	-
н697	н698	-
н698	н699	-
н699	н700	-
н700	н701	-
н701	н702	-
н702	н703	-
н703	н628	-
н704	н705	-
н705	н706	-
н706	н707	-
н707	н708	-
н708	н709	-
н709	н710	-
н710	н711	-
н711	н712	-
н712	н713	-
н713	н704	-
н714	н715	-
н715	н716	-
н716	н717	-

Текстовое описание местоположения границ населенных пунктов, территориальных зон, особо охраняемых природных территорий, зон с особыми условиями использования территорий

Прохождение границы		Описание прохождения границы
от точки	до точки	
1	2	3

н717	н718	-
н718	н719	-
н719	н720	-
н720	н721	-
н721	н714	-
н722	н723	-
н723	н724	-
н724	н725	-
н725	н726	-
н726	н727	-
н727	н728	-
н728	н729	-
н729	н730	-
н730	н731	-
н731	н732	-
н732	н733	-
н733	н734	-
н734	н735	-
н735	н736	-
н736	н737	-
н737	н738	-
н738	н739	-
н739	н740	-
н740	н741	-
н741	н742	-
н742	н743	-
н743	н744	-
н744	н745	-
н745	н746	-
н746	н747	-
н747	н748	-
н748	н749	-
н749	н750	-
н750	н751	-
н751	н752	-
н752	н753	-

Текстовое описание местоположения границ населенных пунктов, территориальных зон, особо охраняемых природных территорий, зон с особыми условиями использования территорий

Прохождение границы		Описание прохождения границы
от точки	до точки	
1	2	
		3

н753	н754	-
н754	н755	-
н755	н756	-
н756	н757	-
н757	н758	-
н758	н759	-
н759	н760	-
н760	н761	-
н761	н762	-
н762	н722	-
н763	н764	-
н764	н765	-
н765	н766	-
н766	н767	-
н767	н768	-
н768	н769	-
н769	н770	-
н770	н771	-
н771	н772	-
н772	н763	-
н773	н774	-
н774	н775	-
н775	н776	-
н776	н777	-
н777	н778	-
н778	н779	-
н779	н780	-
н780	н781	-
н781	н782	-
н782	н783	-
н783	н784	-
н784	н785	-
н785	н786	-
н786	н787	-
н787	н788	-
н788	н789	-

**Текстовое описание местоположения границ
населенных пунктов, территориальных зон, особо охраняемых природных
территорий, зон с особыми условиями использования территорий**

Прохождение границы		Описание прохождения границы
от точки	до точки	
1	2	3

н789	н790	-
н790	н791	-
н791	н792	-
н792	н793	-
н793	н794	-
н794	н795	-
н795	н796	-
н796	н797	-
н797	н798	-
н798	н799	-
н799	н800	-
н800	н801	-
н801	н802	-
н802	н803	-
н803	н804	-
н804	н805	-
н805	н806	-
н806	н807	-
н807	н808	-
н808	н809	-
н809	н810	-
н810	н811	-
н811	н812	-
н812	н813	-
н813	н814	-
н814	н815	-
н815	н816	-
н816	н817	-
н817	н818	-
н818	н819	-
н819	н820	-
н820	н821	-
н821	н822	-
н822	н823	-
н823	н824	-
н824	н825	-

Текстовое описание местоположения границ населенных пунктов, территориальных зон, особо охраняемых природных территорий, зон с особыми условиями использования территорий

Прохождение границы		Описание прохождения границы
от точки	до точки	
1	2	3

н825	н826	-
н826	н827	-
н827	н828	-
н828	н829	-
н829	н830	-
н830	н831	-
н831	н832	-
н832	н833	-
н833	н834	-
н834	н835	-
н835	н836	-
н836	н773	-
н837	н838	-
н838	н839	-
н839	н840	-
н840	н841	-
н841	н842	-
н842	н843	-
н843	н844	-
н844	н837	-
н845	н846	-
н846	н847	-
н847	н848	-
н848	н849	-
н849	н850	-
н850	н845	-
н851	н852	-
н852	н853	-
н853	н854	-
н854	н855	-
н855	н856	-
н856	н857	-
н857	н858	-
н858	н859	-
н859	н860	-
н860	н861	-

Текстовое описание местоположения границ населенных пунктов, территориальных зон, особо охраняемых природных территорий, зон с особыми условиями использования территорий

Прохождение границы		Описание прохождения границы
от точки	до точки	
1	2	
		3

н861	н862	-
н862	н863	-
н863	н864	-
н864	н865	-
н865	н866	-
н866	н867	-
н867	н868	-
н868	н869	-
н869	н870	-
н870	н871	-
н871	н872	-
н872	н873	-
н873	н874	-
н874	н851	-
н875	н876	-
н876	н877	-
н877	н878	-
н878	н879	-
н879	н880	-
н880	н881	-
н881	н882	-
н882	н883	-
н883	н884	-
н884	н885	-
н885	н886	-
н886	н887	-
н887	н888	-
н888	н889	-
н889	н890	-
н890	н891	-
н891	н892	-
н892	н893	-
н893	н894	-
н894	н895	-
н895	н896	-
н896	н897	-

Текстовое описание местоположения границ населенных пунктов, территориальных зон, особо охраняемых природных территорий, зон с особыми условиями использования территорий

Прохождение границы		Описание прохождения границы
от точки	до точки	
1	2	3

н897	н898	-
н898	н899	-
н899	н900	-
н900	н901	-
н901	н902	-
н902	н903	-
н903	н904	-
н904	н875	-
н905	н906	-
н906	н907	-
н907	н908	-
н908	н909	-
н909	н910	-
н910	н905	-
н911	н912	-
н912	н913	-
н913	н914	-
н914	н911	-
н915	н916	-
н916	н917	-
н917	н918	-
н918	н915	-
н919	н920	-
н920	н921	-
н921	н922	-
н922	н923	-
н923	н923	-
н923	н924	-
н924	н925	-
н925	н926	-
н926	н927	-
н927	н928	-
н928	н929	-
н929	н930	-
н930	н919	-
н931	н932	-

Текстовое описание местоположения границ населенных пунктов, территориальных зон, особо охраняемых природных территорий, зон с особыми условиями использования территорий

Прохождение границы		Описание прохождения границы
от точки	до точки	
1	2	
		3

н932	н933	-
н933	н934	-
н934	н931	-
н935	н936	-
н936	н937	-
н937	н938	-
н938	н939	-
н939	н940	-
н940	н941	-
н941	н935	-
н942	н943	-
н943	н944	-
н944	н945	-
н945	н942	-
н946	н947	-
н947	н948	-
н948	н949	-
н949	н950	-
н950	н951	-
н951	н952	-
н952	н953	-
н953	н954	-
н954	н954	-
н954	н955	-
н955	н946	-
н956	н957	-
н957	н958	-
н958	н959	-
н959	н960	-
н960	н961	-
н961	н956	-
н962	н963	-
н963	н964	-
н964	н965	-
н965	н966	-
н966	н967	-

Текстовое описание местоположения границ населенных пунктов, территориальных зон, особо охраняемых природных территорий, зон с особыми условиями использования территорий

Прохождение границы		Описание прохождения границы
от точки	до точки	
1	2	3

н967	н968	-
н968	н969	-
н969	н962	-

--	--	--

ОПИСАНИЕ МЕСТОПОЛОЖЕНИЯ ГРАНИЦ


Территориальная зона объектов транспортной и инженерной инфраструктуры КЗ

(наименование объекта, местоположение границ которого описано (далее - объект))

Раздел 1

Сведения об объекте

№ п/п	Характеристики объекта	Описание характеристик
1	2	3
1.	Местоположение объекта	Челябинская область, район Сосновский
2.	Площадь объекта +/- величина погрешности определения площади (Р +/- Дельта Р)	1725197 +/- 460 м ²
3.	Иные характеристики объекта	<p>Основные виды разрешенного использования:</p> <ul style="list-style-type: none">- код 3.1.1 – предоставление коммунальных услуг: размещение зданий и сооружений, обеспечивающих поставку воды, тепла, электричества, газа, отвод канализационных стоков, очистку и уборку объектов недвижимости (котельных, водозаборов, очистных сооружений, насосных станций, водопроводов, линий электропередач, трансформаторных подстанций, газопроводов, линий связи, телефонных станций, канализаций, стоянок, гаражей и мастерских для обслуживания уборочной и аварийной техники, сооружений, необходимых для сбора и плавки снега);- код 7.2 – автомобильный транспорт: размещение зданий и сооружений автомобильного транспорта, содержание данного вида разрешенного использования включает в себя содержание видов разрешенного использования с кодами 7.2.1 - 7.2.3;- код 7.5 – трубопроводный транспорт: нефтепроводов, водопроводов, газопроводов и иных трубопроводов, а также иных зданий и сооружений, необходимых для эксплуатации названных трубопроводов;- код 12.0 – земельные участки (территории) общего пользования: земельные участки общего пользования, содержание данного вида разрешенного использования включает в себя содержание видов разрешенного использования с кодами 12.0.1 - 12.0.2. Условно разрешенные виды использования не установлены. Вспомогательные виды разрешенного использования не установлены.



Раздел 2

Сведения о местоположении границ объекта

1. Система координат МСК-74

2. Сведения о характерных точках границ объекта

Обозначение характерных точек границ	Координаты, м		Метод определения координат характерной точки	Средняя квадратическая погрешность положения характерной точки (Mt), м	Описание обозначения точки на местности (при наличии)
	X	Y			
1	2	3	4	5	6
n1	614921.20	2314922.81	Аналитический метод	0.1	-

н2	614921.20	2314922.70	Аналитический метод	0.1	-
н3	614816.72	2315005.51	Аналитический метод	0.1	-
н4	614785.94	2314966.10	Аналитический метод	0.1	-
н5	614920.35	2314859.72	Аналитический метод	0.1	-
н6	614920.94	2314422.81	Аналитический метод	0.1	-
н7	615070.85	2314310.11	Аналитический метод	0.1	-
н8	615545.96	2314310.11	Аналитический метод	0.1	-
н9	615566.10	2314340.08	Аналитический метод	0.1	-
н10	615592.86	2314343.75	Аналитический метод	0.1	-
н11	615594.26	2314342.68	Аналитический метод	0.1	-
н12	615607.22	2314341.36	Аналитический метод	0.1	-
н13	615622.56	2314334.83	Аналитический метод	0.1	-
н14	615652.51	2314313.25	Аналитический метод	0.1	-
н15	615674.74	2314298.33	Аналитический метод	0.1	-
н16	615688.43	2314288.37	Аналитический метод	0.1	-
н17	615700.37	2314282.63	Аналитический метод	0.1	-
н18	615717.40	2314276.10	Аналитический метод	0.1	-
н19	615720.83	2314272.78	Аналитический метод	0.1	-
н20	615719.24	2314266.82	Аналитический метод	0.1	-
н21	615713.36	2314262.51	Аналитический метод	0.1	-
н22	615702.22	2314260.24	Аналитический метод	0.1	-

2. Сведения о характерных точках границ объекта					
Обозначение характерных точек границ	Координаты, м		Метод определения координат характерной точки	Средняя квадратическая погрешность положения характерной точки (M _t), м	Описание обозначения точки на местности (при наличии)
	X	Y			
1	2	3	4	5	6
н23	615804.04	2314182.46	Аналитический метод	0.1	-
н24	615804.04	2313978.33	Аналитический метод	0.1	-
н25	615822.41	2313978.32	Аналитический метод	0.1	-
н26	615822.56	2313978.78	Аналитический метод	0.1	-

н27	615830.93	2313986.52	Аналитический метод	0.1	-
н28	615838.51	2313988.31	Аналитический метод	0.1	-
н29	615873.25	2313986.30	Аналитический метод	0.1	-
н30	615881.76	2313984.74	Аналитический метод	0.1	-
н31	615882.59	2313978.79	Аналитический метод	0.1	-
н32	615909.43	2313978.80	Аналитический метод	0.1	-
н33	615917.07	2313935.25	Аналитический метод	0.1	-
н34	615926.43	2313921.14	Аналитический метод	0.1	-
н35	615929.93	2313862.04	Аналитический метод	0.1	-
н36	615968.04	2313644.94	Аналитический метод	0.1	-
н37	615939.17	2313535.20	Аналитический метод	0.1	-
н38	615918.39	2313410.16	Аналитический метод	0.1	-
н39	615847.84	2313197.12	Аналитический метод	0.1	-
н40	615817.37	2312989.28	Аналитический метод	0.1	-
н41	615544.93	2313016.35	Аналитический метод	0.1	-
н42	615434.36	2313109.79	Аналитический метод	0.1	-
н43	615330.34	2313197.68	Аналитический метод	0.1	-
н44	615210.34	2313299.08	Аналитический метод	0.1	-
н45	615002.06	2313475.07	Аналитический метод	0.1	-
н46	614989.96	2313478.74	Аналитический метод	0.1	-
н47	614983.58	2313490.69	Аналитический метод	0.1	-
н48	614901.73	2313559.85	Аналитический метод	0.1	-

2. Сведения о характерных точках границ объекта					
Обозначение характерных точек границ	Координаты, м		Метод определения координат характерной точки	Средняя квадратическая погрешность положения характерной точки (Mt), м	Описание обозначения точки на местности (при наличии)
	X	Y			
1	2	3	4	5	6
н49	614787.87	2313656.06	Аналитический метод	0.1	-
н50	614715.11	2313710.80	Аналитический метод	0.1	-
н51	614665.49	2313748.36	Аналитический метод	0.1	-
н52	614522.10	2313861.12	Аналитический метод	0.1	-

н53	614467.26	2313903.80	Аналитический метод	0.1	-
н54	614529.60	2314001.87	Аналитический метод	0.1	-
н55	614543.77	2314023.83	Аналитический метод	0.1	-
н56	614603.33	2314044.31	Аналитический метод	0.1	-
н57	614593.49	2314051.44	Аналитический метод	0.1	-
н58	614593.10	2314059.02	Аналитический метод	0.1	-
н59	614537.00	2314041.00	Аналитический метод	0.1	-
н60	614517.00	2314010.00	Аналитический метод	0.1	-
н61	614455.36	2313914.46	Аналитический метод	0.1	-
н62	614383.08	2313979.24	Аналитический метод	0.1	-
н63	614263.02	2314083.44	Аналитический метод	0.1	-
н64	614274.14	2314124.03	Аналитический метод	0.1	-
н65	614310.03	2314256.67	Аналитический метод	0.1	-
н66	614303.78	2314258.90	Аналитический метод	0.1	-
н67	614284.70	2314267.40	Аналитический метод	0.1	-
н68	614278.46	2314270.18	Аналитический метод	0.1	-
н69	614278.45	2314270.19	Аналитический метод	0.1	-
н70	614278.41	2314270.06	Аналитический метод	0.1	-
н71	614263.12	2314213.52	Аналитический метод	0.1	-
н72	614263.12	2314213.51	Аналитический метод	0.1	-
н73	614252.43	2314174.00	Аналитический метод	0.1	-
н74	614249.27	2314185.28	Аналитический метод	0.1	-

2. Сведения о характерных точках границ объекта					
Обозначение характерных точек границ	Координаты, м		Метод определения координат характерной точки	Средняя квадратическая погрешность положения характерной точки (Mt), м	Описание обозначения точки на местности (при наличии)
	X	Y			
1	2	3	4	5	6
н75	614235.55	2314134.54	Аналитический метод	0.1	-
н76	614232.26	2314122.56	Аналитический метод	0.1	-
н77	614229.25	2314111.57	Аналитический метод	0.1	-
н78	614224.01	2314092.43	Аналитический метод	0.1	-

н79	614216.88	2314071.69	Аналитический метод	0.1	-
н80	614208.25	2314051.52	Аналитический метод	0.1	-
н81	614198.17	2314032.04	Аналитический метод	0.1	-
н82	613975.05	2314217.91	Аналитический метод	0.1	-
н83	613666.92	2314472.79	Аналитический метод	0.1	-
н84	613439.46	2314661.46	Аналитический метод	0.1	-
н85	613436.07	2314657.68	Аналитический метод	0.1	-
н86	613406.90	2314660.98	Аналитический метод	0.1	-
н87	613426.21	2314544.14	Аналитический метод	0.1	-
н88	613476.28	2314241.28	Аналитический метод	0.1	-
н89	613419.77	2314114.47	Аналитический метод	0.1	-
н90	613416.27	2314100.20	Аналитический метод	0.1	-
н91	613411.48	2314092.47	Аналитический метод	0.1	-
н92	613406.14	2314079.39	Аналитический метод	0.1	-
н93	613392.99	2314048.04	Аналитический метод	0.1	-
н94	613385.33	2314017.81	Аналитический метод	0.1	-
н95	613378.42	2313999.66	Аналитический метод	0.1	-
н96	613367.31	2313978.23	Аналитический метод	0.1	-
н97	613342.47	2313941.62	Аналитический метод	0.1	-
н98	613492.88	2313840.34	Аналитический метод	0.1	-
н99	613487.02	2313768.40	Аналитический метод	0.1	-
н100	613485.65	2313768.52	Аналитический метод	0.1	-

2. Сведения о характерных точках границ объекта					
Обозначение характерных точек границ	Координаты, м		Метод определения координат характерной точки	Средняя квадратическая погрешность положения характерной точки (Mt), м	Описание обозначения точки на местности (при наличии)
	X	Y			
1	2	3	4	5	6
н101	613483.14	2313738.63	Аналитический метод	0.1	-
н102	613480.49	2313708.74	Аналитический метод	0.1	-
н103	613478.15	2313678.83	Аналитический метод	0.1	-
н104	613475.67	2313648.95	Аналитический метод	0.1	-

н105	613477.29	2313648.82	Аналитический метод	0.1	-
н106	613464.79	2313495.34	Аналитический метод	0.1	-
н107	613365.47	2313502.06	Аналитический метод	0.1	-
н108	613360.05	2313492.41	Аналитический метод	0.1	-
н109	613847.11	2313459.45	Аналитический метод	0.1	-
н110	613819.90	2313149.93	Аналитический метод	0.1	-
н111	613818.94	2313129.97	Аналитический метод	0.1	-
н112	613819.64	2313109.99	Аналитический метод	0.1	-
н113	613822.01	2313090.14	Аналитический метод	0.1	-
н114	613826.02	2313070.56	Аналитический метод	0.1	-
н115	613831.64	2313051.37	Аналитический метод	0.1	-
н116	613838.84	2313032.73	Аналитический метод	0.1	-
н117	613847.56	2313014.74	Аналитический метод	0.1	-
н118	613857.76	2312997.55	Аналитический метод	0.1	-
н119	613869.35	2312981.26	Аналитический метод	0.1	-
н120	613929.52	2312903.74	Аналитический метод	0.1	-
н121	613954.39	2312871.70	Аналитический метод	0.1	-
н122	613985.59	2312838.84	Аналитический метод	0.1	-
н123	613989.47	2312835.99	Аналитический метод	0.1	-
н124	613985.71	2312826.43	Аналитический метод	0.1	-
н125	613999.21	2312819.76	Аналитический метод	0.1	-
н126	614087.59	2312776.30	Аналитический метод	0.1	-

2. Сведения о характерных точках границ объекта					
Обозначение характерных точек границ	Координаты, м		Метод определения координат характерной точки	Средняя квадратическая погрешность положения характерной точки (Mt), м	Описание обозначения точки на местности (при наличии)
	X	Y			
1	2	3	4	5	6
н127	614107.45	2312773.77	Аналитический метод	0.1	-
н128	614122.33	2312771.88	Аналитический метод	0.1	-
н129	614383.61	2312738.63	Аналитический метод	0.1	-
н130	614448.61	2312714.63	Аналитический метод	0.1	-

н131	614493.65	2312684.84	Аналитический метод	0.1	-
н132	614495.25	2312675.19	Аналитический метод	0.1	-
н132	614495.25	2312675.19	Аналитический метод	0.1	-
н133	614501.24	2312686.31	Аналитический метод	0.1	-
н134	614524.21	2312665.65	Аналитический метод	0.1	-
н135	614621.79	2312568.38	Аналитический метод	0.1	-
н136	614729.86	2312459.70	Аналитический метод	0.1	-
н137	614769.56	2312416.76	Аналитический метод	0.1	-
н138	614807.99	2312372.68	Аналитический метод	0.1	-
н139	614845.12	2312327.50	Аналитический метод	0.1	-
н140	614850.80	2312320.35	Аналитический метод	0.1	-
н141	614856.44	2312313.17	Аналитический метод	0.1	-
н142	614862.05	2312305.97	Аналитический метод	0.1	-
н143	614904.10	2312249.67	Аналитический метод	0.1	-
н143	614904.10	2312249.67	Аналитический метод	0.1	-
н144	615022.34	2312070.58	Аналитический метод	0.1	-
н145	615144.56	2311900.32	Аналитический метод	0.1	-
н146	615173.09	2311868.73	Аналитический метод	0.1	-
н147	615174.25	2311870.00	Аналитический метод	0.1	-
н148	615177.95	2311866.64	Аналитический метод	0.1	-
н149	615192.14	2311853.80	Аналитический метод	0.1	-
н150	615161.00	2311820.89	Аналитический метод	0.1	-

2. Сведения о характерных точках границ объекта					
Обозначение характерных точек границ	Координаты, м		Метод определения координат характерной точки	Средняя квадратическая погрешность положения характерной точки (Mt), м	Описание обозначения точки на местности (при наличии)
	X	Y			
1	2	3	4	5	6
н151	615175.53	2311807.14	Аналитический метод	0.1	-
н152	615203.02	2311836.20	Аналитический метод	0.1	-
н153	615215.75	2311822.64	Аналитический метод	0.1	-
н154	615240.12	2311799.07	Аналитический метод	0.1	-

н155	615266.71	2311778.04	Аналитический метод	0.1	-
н156	615295.27	2311759.76	Аналитический метод	0.1	-
н157	615319.08	2311746.15	Аналитический метод	0.1	-
н158	615340.44	2311734.45	Аналитический метод	0.1	-
н159	615314.23	2311704.24	Аналитический метод	0.1	-
н160	615329.34	2311691.13	Аналитический метод	0.1	-
н161	615358.52	2311724.77	Аналитический метод	0.1	-
н162	615444.37	2311682.70	Аналитический метод	0.1	-
н163	615467.53	2311671.83	Аналитический метод	0.1	-
н164	615461.23	2311653.89	Аналитический метод	0.1	-
н165	615487.60	2311641.69	Аналитический метод	0.1	-
н166	615495.47	2311658.71	Аналитический метод	0.1	-
н167	615550.83	2311632.76	Аналитический метод	0.1	-
н168	615569.39	2311624.09	Аналитический метод	0.1	-
н169	615587.22	2311613.99	Аналитический метод	0.1	-
н170	615604.20	2311602.53	Аналитический метод	0.1	-
н171	615620.23	2311589.77	Аналитический метод	0.1	-
н172	615620.14	2311576.45	Аналитический метод	0.1	-
н173	615634.52	2311562.05	Аналитический метод	0.1	-
н174	615635.51	2311562.96	Аналитический метод	0.1	-
н175	615641.44	2311562.21	Аналитический метод	0.1	-
н176	615646.55	2311561.01	Аналитический метод	0.1	-

2. Сведения о характерных точках границ объекта					
Обозначение характерных точек границ	Координаты, м		Метод определения координат характерной точки	Средняя квадратическая погрешность положения характерной точки (Mt), м	Описание обозначения точки на местности (при наличии)
	X	Y			
1	2	3	4	5	6
н177	615648.37	2311559.44	Аналитический метод	0.1	-
н178	615649.26	2311549.63	Аналитический метод	0.1	-
н179	615665.02	2311557.31	Аналитический метод	0.1	-
н180	615740.90	2311465.95	Аналитический метод	0.1	-

н181	615762.68	2311439.19	Аналитический метод	0.1	-
н182	615790.89	2311449.75	Аналитический метод	0.1	-
н183	615671.69	2311595.55	Аналитический метод	0.1	-
н184	615652.69	2311614.43	Аналитический метод	0.1	-
н185	615632.12	2311631.58	Аналитический метод	0.1	-
н186	615610.13	2311646.87	Аналитический метод	0.1	-
н187	615586.89	2311660.19	Аналитический метод	0.1	-
н188	615562.58	2311671.43	Аналитический метод	0.1	-
н189	615575.67	2311699.18	Аналитический метод	0.1	-
н190	615649.64	2311705.31	Аналитический метод	0.1	-
н191	615707.79	2311759.61	Аналитический метод	0.1	-
н192	615769.18	2311816.94	Аналитический метод	0.1	-
н193	615827.65	2311871.54	Аналитический метод	0.1	-
н194	615969.61	2311719.52	Аналитический метод	0.1	-
н195	616084.27	2311596.73	Аналитический метод	0.1	-
н196	616099.87	2311582.57	Аналитический метод	0.1	-
н197	616117.58	2311571.17	Аналитический метод	0.1	-
н198	616136.92	2311562.83	Аналитический метод	0.1	-
н199	616157.37	2311557.77	Аналитический метод	0.1	-
н200	616178.38	2311556.15	Аналитический метод	0.1	-
н201	616199.36	2311558.00	Аналитический метод	0.1	-
н202	616305.80	2311576.31	Аналитический метод	0.1	-

2. Сведения о характерных точках границ объекта

Обозначение характерных точек границ	Координаты, м		Метод определения координат характерной точки	Средняя квадратическая погрешность положения характерной точки (M _t), м	Описание обозначения точки на местности (при наличии)
	X	Y			
1	2	3	4	5	6
н203	616487.63	2311607.58	Аналитический метод	0.1	-
н204	616507.61	2311612.31	Аналитический метод	0.1	-
н205	616527.16	2311619.59	Аналитический метод	0.1	-
н206	616546.24	2311629.63	Аналитический метод	0.1	-

н207	616562.57	2311641.04	Аналитический метод	0.1	-
н208	616583.89	2311661.06	Аналитический метод	0.1	-
н209	616609.36	2311691.90	Аналитический метод	0.1	-
н210	616777.46	2311895.46	Аналитический метод	0.1	-
н211	616828.10	2311956.78	Аналитический метод	0.1	-
н212	617022.31	2312191.95	Аналитический метод	0.1	-
н213	617061.17	2312239.01	Аналитический метод	0.1	-
н214	617252.28	2312010.54	Аналитический метод	0.1	-
н215	617267.20	2311994.12	Аналитический метод	0.1	-
н216	617283.43	2311978.98	Аналитический метод	0.1	-
н217	617300.84	2311965.22	Аналитический метод	0.1	-
н218	617319.31	2311952.95	Аналитический метод	0.1	-
н219	617338.74	2311942.22	Аналитический метод	0.1	-
н220	617358.98	2311933.13	Аналитический метод	0.1	-
н221	617379.90	2311925.74	Аналитический метод	0.1	-
н222	617489.42	2311892.00	Аналитический метод	0.1	-
н223	617747.50	2311812.50	Аналитический метод	0.1	-
н224	617825.02	2311830.47	Аналитический метод	0.1	-
н225	617690.15	2311872.02	Аналитический метод	0.1	-
н226	617391.67	2311963.96	Аналитический метод	0.1	-
н227	617373.86	2311970.26	Аналитический метод	0.1	-
н228	617356.61	2311978.01	Аналитический метод	0.1	-

2. Сведения о характерных точках границ объекта					
Обозначение характерных точек границ	Координаты, м		Метод определения координат характерной точки	Средняя квадратическая погрешность положения характерной точки (Mt), м	Описание обозначения точки на местности (при наличии)
	X	Y			
1	2	3	4	5	6
н229	617340.07	2311987.14	Аналитический метод	0.1	-
н230	617324.32	2311997.60	Аналитический метод	0.1	-
н231	617309.49	2312009.32	Аналитический метод	0.1	-
н232	617295.68	2312022.22	Аналитический метод	0.1	-

н233	617282.96	2312036.20	Аналитический метод	0.1	-
н234	616941.94	2312443.90	Аналитический метод	0.1	-
н235	616926.64	2312460.70	Аналитический метод	0.1	-
н236	616909.99	2312476.15	Аналитический метод	0.1	-
н237	616892.09	2312490.15	Аналитический метод	0.1	-
н238	616873.07	2312502.60	Аналитический метод	0.1	-
н239	616853.08	2312513.40	Аналитический метод	0.1	-
н240	616832.25	2312522.48	Аналитический метод	0.1	-
н241	616491.49	2312654.30	Аналитический метод	0.1	-
н242	616420.12	2312681.90	Аналитический метод	0.1	-
н243	616399.38	2312691.13	Аналитический метод	0.1	-
н244	616379.65	2312702.35	Аналитический метод	0.1	-
н245	616361.12	2312715.47	Аналитический метод	0.1	-
н246	616291.95	2312769.74	Аналитический метод	0.1	-
н247	616102.22	2312918.61	Аналитический метод	0.1	-
н248	616081.46	2312933.38	Аналитический метод	0.1	-
н249	616059.41	2312946.11	Аналитический метод	0.1	-
н250	616036.25	2312956.72	Аналитический метод	0.1	-
н251	616012.19	2312965.09	Аналитический метод	0.1	-
н252	615987.45	2312971.16	Аналитический метод	0.1	-
н253	615962.25	2312974.88	Аналитический метод	0.1	-
н254	615857.22	2312985.32	Аналитический метод	0.1	-

2. Сведения о характерных точках границ объекта					
Обозначение характерных точек границ	Координаты, м		Метод определения координат характерной точки	Средняя квадратическая погрешность положения характерной точки (Mt), м	Описание обозначения точки на местности (при наличии)
	X	Y			
1	2	3	4	5	6
н255	615886.91	2313187.86	Аналитический метод	0.1	-
н256	615957.34	2313400.54	Аналитический метод	0.1	-
н257	615978.32	2313526.82	Аналитический метод	0.1	-
н258	616008.95	2313643.23	Аналитический метод	0.1	-

н259	615969.72	2313866.70	Аналитический метод	0.1	-
н260	615966.65	2313918.59	Аналитический метод	0.1	-
н261	615937.81	2313969.59	Аналитический метод	0.1	-
н262	615932.47	2314008.32	Аналитический метод	0.1	-
н263	615877.24	2314008.35	Аналитический метод	0.1	-
н264	615834.07	2314008.38	Аналитический метод	0.1	-
н265	615834.06	2314061.87	Аналитический метод	0.1	-
н266	615832.28	2314066.12	Аналитический метод	0.1	-
н267	615834.06	2314076.44	Аналитический метод	0.1	-
н268	615834.05	2314197.30	Аналитический метод	0.1	-
н269	615838.47	2314202.69	Аналитический метод	0.1	-
н270	615727.49	2314287.57	Аналитический метод	0.1	-
н271	615502.16	2314465.00	Аналитический метод	0.1	-
н272	615233.21	2314676.26	Аналитический метод	0.1	-
н273	615213.55	2314691.71	Аналитический метод	0.1	-
н274	615163.62	2314730.93	Аналитический метод	0.1	-
н275	614926.30	2314918.77	Аналитический метод	0.1	-
н1	614921.20	2314922.81	Аналитический метод	0.1	-
н276	615140.02	2314685.84	Аналитический метод	0.1	-
н277	615324.79	2314546.90	Аналитический метод	0.1	-
н278	615314.81	2314531.78	Аналитический метод	0.1	-
н279	615319.03	2314533.53	Аналитический метод	0.1	-

2. Сведения о характерных точках границ объекта					
Обозначение характерных точек границ	Координаты, м		Метод определения координат характерной точки	Средняя квадратическая погрешность положения характерной точки (Mt), м	Описание обозначения точки на местности (при наличии)
	X	Y			
1	2	3	4	5	6
н280	615327.57	2314528.58	Аналитический метод	0.1	-
н281	615343.83	2314516.12	Аналитический метод	0.1	-
н282	615360.87	2314508.74	Аналитический метод	0.1	-
н283	615375.42	2314498.81	Аналитический метод	0.1	-

н284	615390.83	2314488.02	Аналитический метод	0.1	-
н285	615403.65	2314479.76	Аналитический метод	0.1	-
н286	615430.05	2314468.29	Аналитический метод	0.1	-
н287	615446.18	2314466.84	Аналитический метод	0.1	-
н288	615467.38	2314464.60	Аналитический метод	0.1	-
н289	615479.30	2314459.71	Аналитический метод	0.1	-
н290	615485.28	2314455.56	Аналитический метод	0.1	-
н291	615487.10	2314447.97	Аналитический метод	0.1	-
н292	615488.07	2314438.66	Аналитический метод	0.1	-
н293	615488.25	2314426.82	Аналитический метод	0.1	-
н294	615489.27	2314415.81	Аналитический метод	0.1	-
н295	615490.88	2314421.97	Аналитический метод	0.1	-
н296	615555.86	2314373.20	Аналитический метод	0.1	-
н297	615531.02	2314340.15	Аналитический метод	0.1	-
н298	615080.87	2314340.11	Аналитический метод	0.1	-
н299	614950.91	2314437.85	Аналитический метод	0.1	-
н300	614950.38	2314835.95	Аналитический метод	0.1	-
н276	615140.02	2314685.84	Аналитический метод	0.1	-
н301	616122.02	2311597.52	Аналитический метод	0.1	-
н302	616102.55	2311613.79	Аналитический метод	0.1	-
н303	615987.88	2311736.58	Аналитический метод	0.1	-
н304	615845.03	2311889.56	Аналитический метод	0.1	-

2. Сведения о характерных точках границ объекта					
Обозначение характерных точек границ	Координаты, м		Метод определения координат характерной точки	Средняя квадратическая погрешность положения характерной точки (Mt), м	Описание обозначения точки на местности (при наличии)
	X	Y			
1	2	3	4	5	6
н305	615972.55	2312021.72	Аналитический метод	0.1	-
н306	615972.55	2312146.92	Аналитический метод	0.1	-
н307	615972.55	2312238.92	Аналитический метод	0.1	-
н308	616022.54	2312238.94	Аналитический метод	0.1	-

н309	616051.04	2312238.93	Аналитический метод	0.1	-
н310	616082.06	2312241.59	Аналитический метод	0.1	-
н311	616113.44	2312249.12	Аналитический метод	0.1	-
н312	616145.60	2312262.62	Аналитический метод	0.1	-
н313	616170.79	2312277.57	Аналитический метод	0.1	-
н314	616207.55	2312306.98	Аналитический метод	0.1	-
н315	616244.26	2312337.09	Аналитический метод	0.1	-
н316	616260.55	2312353.29	Аналитический метод	0.1	-
н317	616294.17	2312393.84	Аналитический метод	0.1	-
н318	616361.32	2312474.81	Аналитический метод	0.1	-
н319	616438.30	2312567.65	Аналитический метод	0.1	-
н320	616478.69	2312616.36	Аналитический метод	0.1	-
н321	616817.82	2312485.18	Аналитический метод	0.1	-
н322	616835.56	2312477.44	Аналитический метод	0.1	-
н323	616852.60	2312468.24	Аналитический метод	0.1	-
н324	616868.79	2312457.64	Аналитический метод	0.1	-
н325	616884.04	2312445.71	Аналитический метод	0.1	-
н326	616898.23	2312432.54	Аналитический метод	0.1	-
н327	616911.26	2312418.23	Аналитический метод	0.1	-
н328	617044.86	2312258.52	Аналитический метод	0.1	-
н329	617006.00	2312211.46	Аналитический метод	0.1	-
н330	616901.46	2312084.87	Аналитический метод	0.1	-

2. Сведения о характерных точках границ объекта					
Обозначение характерных точек границ	Координаты, м		Метод определения координат характерной точки	Средняя квадратическая погрешность положения характерной точки (Mt), м	Описание обозначения точки на местности (при наличии)
	X	Y			
1	2	3	4	5	6
н331	616808.75	2311972.61	Аналитический метод	0.1	-
н332	616758.19	2311911.38	Аналитический метод	0.1	-
н333	616732.72	2311880.54	Аналитический метод	0.1	-
н334	616590.08	2311707.82	Аналитический метод	0.1	-

н335	616577.35	2311692.40	Аналитический метод	0.1	-
н336	616558.44	2311670.68	Аналитический метод	0.1	-
н337	616552.33	2311664.38	Аналитический метод	0.1	-
н338	616533.21	2311651.03	Аналитический метод	0.1	-
н339	616519.58	2311643.85	Аналитический метод	0.1	-
н340	616503.34	2311637.17	Аналитический метод	0.1	-
н341	616483.39	2311632.22	Аналитический метод	0.1	-
н342	616289.73	2311598.91	Аналитический метод	0.1	-
н343	616195.12	2311582.63	Аналитический метод	0.1	-
н344	616169.77	2311581.45	Аналитический метод	0.1	-
н345	616144.90	2311586.52	Аналитический метод	0.1	-
н301	616122.02	2311597.52	Аналитический метод	0.1	-
н346	613481.77	2314265.18	Аналитический метод	0.1	-
н347	613481.77	2314264.18	Аналитический метод	0.1	-
н348	613480.77	2314264.19	Аналитический метод	0.1	-
н349	613480.77	2314265.19	Аналитический метод	0.1	-
н346	613481.77	2314265.18	Аналитический метод	0.1	-
н350	615373.13	2311762.16	Аналитический метод	0.1	-
н351	615338.61	2311781.06	Аналитический метод	0.1	-
н352	615315.13	2311794.49	Аналитический метод	0.1	-
н353	615290.09	2311810.50	Аналитический метод	0.1	-
н354	615266.75	2311828.91	Аналитический метод	0.1	-

2. Сведения о характерных точках границ объекта					
Обозначение характерных точек границ	Координаты, м		Метод определения координат характерной точки	Средняя квадратическая погрешность положения характерной точки (Mt), м	Описание обозначения точки на местности (при наличии)
	X	Y			
1	2	3	4	5	6
н355	615245.36	2311849.54	Аналитический метод	0.1	-
н356	615217.99	2311878.69	Аналитический метод	0.1	-
н357	615301.69	2311950.54	Аналитический метод	0.1	-
н358	615406.87	2312040.85	Аналитический метод	0.1	-

н359	615547.00	2312161.00	Аналитический метод	0.1	-
н360	615562.36	2312174.17	Аналитический метод	0.1	-
н361	615575.06	2312183.59	Аналитический метод	0.1	-
н362	615589.44	2312192.16	Аналитический метод	0.1	-
н363	615623.50	2312207.18	Аналитический метод	0.1	-
н364	615625.04	2312192.36	Аналитический метод	0.1	-
н365	615627.92	2312177.73	Аналитический метод	0.1	-
н366	615632.13	2312163.43	Аналитический метод	0.1	-
н367	615637.64	2312149.58	Аналитический метод	0.1	-
н368	615644.38	2312136.29	Аналитический метод	0.1	-
н369	615652.33	2312123.67	Аналитический метод	0.1	-
н370	615817.84	2311885.64	Аналитический метод	0.1	-
н371	615696.18	2311772.03	Аналитический метод	0.1	-
н372	615664.52	2311742.46	Аналитический метод	0.1	-
н373	615644.43	2311721.94	Аналитический метод	0.1	-
н374	615564.49	2311715.31	Аналитический метод	0.1	-
н375	615547.19	2311678.65	Аналитический метод	0.1	-
н376	615461.97	2311718.62	Аналитический метод	0.1	-
н350	615373.13	2311762.16	Аналитический метод	0.1	-
н377	613809.87	2314138.79	Аналитический метод	0.1	-
н378	613809.87	2314137.79	Аналитический метод	0.1	-
н379	613808.87	2314137.80	Аналитический метод	0.1	-

2. Сведения о характерных точках границ объекта					
Обозначение характерных точек границ	Координаты, м		Метод определения координат характерной точки	Средняя квадратическая погрешность положения характерной точки (Mt), м	Описание обозначения точки на местности (при наличии)
	X	Y			
1	2	3	4	5	6
н380	613808.87	2314138.80	Аналитический метод	0.1	-
н377	613809.87	2314138.79	Аналитический метод	0.1	-
н381	615732.67	2312231.66	Аналитический метод	0.1	-
н382	615773.11	2312237.30	Аналитический метод	0.1	-

н383	615801.72	2312238.92	Аналитический метод	0.1	-
н384	615823.24	2312238.92	Аналитический метод	0.1	-
н385	615917.26	2312238.92	Аналитический метод	0.1	-
н386	615955.55	2312238.92	Аналитический метод	0.1	-
н387	615955.55	2312028.58	Аналитический метод	0.1	-
н388	615835.45	2311904.11	Аналитический метод	0.1	-
н389	615672.85	2312137.94	Аналитический метод	0.1	-
н390	615666.67	2312147.68	Аналитический метод	0.1	-
н391	615661.33	2312157.89	Аналитический метод	0.1	-
н392	615656.86	2312168.52	Аналитический метод	0.1	-
н393	615653.30	2312179.48	Аналитический метод	0.1	-
н394	615650.67	2312190.70	Аналитический метод	0.1	-
н395	615648.99	2312202.11	Аналитический метод	0.1	-
н396	615648.27	2312213.61	Аналитический метод	0.1	-
н397	615687.98	2312223.31	Аналитический метод	0.1	-
н398	615706.59	2312226.79	Аналитический метод	0.1	-
н381	615732.67	2312231.66	Аналитический метод	0.1	-
н399	613851.51	2314112.15	Аналитический метод	0.1	-
н400	613851.50	2314111.15	Аналитический метод	0.1	-
н401	613850.50	2314111.16	Аналитический метод	0.1	-
н402	613850.51	2314112.16	Аналитический метод	0.1	-
н399	613851.51	2314112.15	Аналитический метод	0.1	-

2. Сведения о характерных точках границ объекта

Обозначение характерных точек границ	Координаты, м		Метод определения координат характерной точки	Средняя квадратическая погрешность положения характерной точки (Mt), м	Описание обозначения точки на местности (при наличии)
	X	Y			
1	2	3	4	5	6
н403	615175.75	2311925.47	Аналитический метод	0.1	-
н404	615147.86	2311964.33	Аналитический метод	0.1	-
н405	615055.29	2312093.27	Аналитический метод	0.1	-
н406	614948.65	2312254.91	Аналитический метод	0.1	-

н407	614893.88	2312330.20	Аналитический метод	0.1	-
н408	614850.38	2312384.39	Аналитический метод	0.1	-
н409	614805.05	2312437.08	Аналитический метод	0.1	-
н410	614757.96	2312488.19	Аналитический метод	0.1	-
н411	614691.78	2312555.09	Аналитический метод	0.1	-
н412	614649.27	2312597.46	Аналитический метод	0.1	-
н413	614999.41	2312967.93	Аналитический метод	0.1	-
н414	615009.91	2312978.07	Аналитический метод	0.1	-
н415	615021.29	2312987.21	Аналитический метод	0.1	-
н416	615033.45	2312995.28	Аналитический метод	0.1	-
н417	615046.31	2313002.20	Аналитический метод	0.1	-
н418	615059.73	2313007.93	Аналитический метод	0.1	-
н419	615073.63	2313012.40	Аналитический метод	0.1	-
н420	615087.87	2313015.59	Аналитический метод	0.1	-
н421	615102.35	2313017.48	Аналитический метод	0.1	-
н422	615116.94	2313018.03	Аналитический метод	0.1	-
н423	615131.51	2313017.25	Аналитический метод	0.1	-
н424	615308.22	2312999.68	Аналитический метод	0.1	-
н425	615819.04	2312948.91	Аналитический метод	0.1	-
н426	615798.85	2312811.19	Аналитический метод	0.1	-
н427	615785.10	2312717.38	Аналитический метод	0.1	-
н428	615779.41	2312678.58	Аналитический метод	0.1	-

2. Сведения о характерных точках границ объекта					
Обозначение характерных точек границ	Координаты, м		Метод определения координат характерной точки	Средняя квадратическая погрешность положения характерной точки (M _t), м	Описание обозначения точки на местности (при наличии)
	X	Y			
1	2	3	4	5	6
н429	615777.97	2312669.88	Аналитический метод	0.1	-
н430	615776.21	2312661.24	Аналитический метод	0.1	-
н431	615774.13	2312652.67	Аналитический метод	0.1	-
н432	615772.31	2312646.12	Аналитический метод	0.1	-

н433	615770.30	2312639.63	Аналитический метод	0.1	-
н434	615768.11	2312633.20	Аналитический метод	0.1	-
н435	615761.12	2312615.19	Аналитический метод	0.1	-
н436	615760.90	2312614.74	Аналитический метод	0.1	-
н437	615760.84	2312614.58	Аналитический метод	0.1	-
н438	615759.40	2312611.67	Аналитический метод	0.1	-
н439	615752.62	2312597.85	Аналитический метод	0.1	-
н440	615752.18	2312597.10	Аналитический метод	0.1	-
н441	615751.96	2312596.66	Аналитический метод	0.1	-
н442	615749.07	2312591.93	Аналитический метод	0.1	-
н443	615742.67	2312581.29	Аналитический метод	0.1	-
н444	615742.00	2312580.37	Аналитический метод	0.1	-
н445	615741.53	2312579.60	Аналитический метод	0.1	-
н446	615737.17	2312573.71	Аналитический метод	0.1	-
н447	615731.33	2312565.65	Аналитический метод	0.1	-
н448	615730.51	2312564.70	Аналитический метод	0.1	-
н449	615729.64	2312563.53	Аналитический метод	0.1	-
н450	615723.58	2312556.68	Аналитический метод	0.1	-
н451	615718.70	2312551.04	Аналитический метод	0.1	-
н452	615717.82	2312550.18	Аналитический метод	0.1	-
н453	615716.39	2312548.56	Аналитический метод	0.1	-
н454	615708.48	2312541.08	Аналитический метод	0.1	-

2. Сведения о характерных точках границ объекта					
Обозначение характерных точек границ	Координаты, м		Метод определения координат характерной точки	Средняя квадратическая погрешность положения характерной точки (Mt), м	Описание обозначения точки на местности (при наличии)
	X	Y			
1	2	3	4	5	6
н455	615704.87	2312537.56	Аналитический метод	0.1	-
н456	615704.06	2312536.90	Аналитический метод	0.1	-
н457	615701.86	2312534.82	Аналитический метод	0.1	-
н458	615692.08	2312527.09	Аналитический метод	0.1	-

н459	615689.93	2312525.32	Аналитический метод	0.1	-
н460	615686.18	2312522.42	Аналитический метод	0.1	-
н461	615674.91	2312512.82	Аналитический метод	0.1	-
н462	615664.55	2312502.24	Аналитический метод	0.1	-
н463	615655.20	2312490.76	Аналитический метод	0.1	-
н464	615646.94	2312478.48	Аналитический метод	0.1	-
н465	615639.82	2312465.50	Аналитический метод	0.1	-
н466	615633.92	2312451.92	Аналитический метод	0.1	-
н467	615629.28	2312437.86	Аналитический метод	0.1	-
н468	615625.93	2312423.44	Аналитический метод	0.1	-
н469	615623.91	2312408.77	Аналитический метод	0.1	-
н470	615623.24	2312393.98	Аналитический метод	0.1	-
н471	615623.24	2312242.79	Аналитический метод	0.1	-
н472	615606.37	2312237.88	Аналитический метод	0.1	-
н473	615573.36	2312223.32	Аналитический метод	0.1	-
н474	615555.62	2312212.75	Аналитический метод	0.1	-
н475	615540.51	2312201.54	Аналитический метод	0.1	-
н476	615384.07	2312067.40	Аналитический метод	0.1	-
н477	615194.00	2311904.22	Аналитический метод	0.1	-
н478	615189.30	2311909.24	Аналитический метод	0.1	-
н403	615175.75	2311925.47	Аналитический метод	0.1	-
н479	614306.93	2314038.76	Аналитический метод	0.1	-

2. Сведения о характерных точках границ объекта					
Обозначение характерных точек границ	Координаты, м		Метод определения координат характерной точки	Средняя квадратическая погрешность положения характерной точки (Mt), м	Описание обозначения точки на местности (при наличии)
	X	Y			
1	2	3	4	5	6
н480	614306.93	2314037.76	Аналитический метод	0.1	-
н481	614305.93	2314037.77	Аналитический метод	0.1	-
н482	614305.93	2314038.77	Аналитический метод	0.1	-
н479	614306.93	2314038.76	Аналитический метод	0.1	-

н483	615648.75	2312405.79	Аналитический метод	0.1	-
н484	615648.79	2312406.08	Аналитический метод	0.1	-
н485	615648.81	2312406.50	Аналитический метод	0.1	-
н486	615649.44	2312411.08	Аналитический метод	0.1	-
н487	615650.28	2312417.51	Аналитический метод	0.1	-
н488	615650.41	2312418.11	Аналитический метод	0.1	-
н489	615650.52	2312418.91	Аналитический метод	0.1	-
н490	615651.62	2312423.64	Аналитический метод	0.1	-
н491	615652.80	2312429.06	Аналитический метод	0.1	-
н492	615653.09	2312430.00	Аналитический метод	0.1	-
н493	615653.35	2312431.11	Аналитический метод	0.1	-
н494	615654.80	2312435.51	Аналитический метод	0.1	-
н495	615656.30	2312440.35	Аналитический метод	0.1	-
н496	615656.81	2312441.60	Аналитический метод	0.1	-
н497	615657.28	2312443.00	Аналитический метод	0.1	-
н498	615658.96	2312446.89	Аналитический метод	0.1	-
н499	615660.76	2312451.30	Аналитический метод	0.1	-
н500	615661.58	2312452.91	Аналитический метод	0.1	-
н501	615662.27	2312454.50	Аналитический метод	0.1	-
н502	615664.06	2312457.77	Аналитический метод	0.1	-
н503	615666.14	2312461.82	Аналитический метод	0.1	-
н504	615667.37	2312463.80	Аналитический метод	0.1	-

2. Сведения о характерных точках границ объекта					
Обозначение характерных точек границ	Координаты, м		Метод определения координат характерной точки	Средняя квадратическая погрешность положения характерной точки (Mt), м	Описание обозначения точки на местности (при наличии)
	X	Y			
1	2	3	4	5	6
н505	615668.29	2312465.48	Аналитический метод	0.1	-
н506	615670.05	2312468.10	Аналитический метод	0.1	-
н507	615672.40	2312471.85	Аналитический метод	0.1	-
н508	615674.17	2312474.21	Аналитический метод	0.1	-

н509	615675.28	2312475.87	Аналитический метод	0.1	-
н510	615676.94	2312477.90	Аналитический метод	0.1	-
н511	615679.49	2312481.31	Аналитический метод	0.1	-
н512	615681.94	2312484.04	Аналитический метод	0.1	-
н513	615683.20	2312485.58	Аналитический метод	0.1	-
н514	615684.62	2312487.04	Аналитический метод	0.1	-
н515	615687.37	2312490.12	Аналитический метод	0.1	-
н516	615690.68	2312493.24	Аналитический метод	0.1	-
н517	615691.96	2312494.54	Аналитический метод	0.1	-
н518	615693.08	2312495.49	Аналитический метод	0.1	-
н519	615695.98	2312498.22	Аналитический метод	0.1	-
н520	615700.46	2312501.77	Аналитический метод	0.1	-
н521	615701.50	2312502.66	Аналитический метод	0.1	-
н522	615705.24	2312505.56	Аналитический метод	0.1	-
н523	615722.30	2312519.98	Аналитический метод	0.1	-
н524	615738.06	2312535.79	Аналитический метод	0.1	-
н525	615752.42	2312552.89	Аналитический метод	0.1	-
н526	615765.28	2312571.15	Аналитический метод	0.1	-
н527	615776.54	2312590.43	Аналитический метод	0.1	-
н528	615786.12	2312610.60	Аналитический метод	0.1	-
н529	615793.95	2312631.52	Аналитический метод	0.1	-
н530	615799.97	2312653.02	Аналитический метод	0.1	-

2. Сведения о характерных точках границ объекта					
Обозначение характерных точек границ	Координаты, м		Метод определения координат характерной точки	Средняя квадратическая погрешность положения характерной точки (Mt), м	Описание обозначения точки на местности (при наличии)
	X	Y			
1	2	3	4	5	6
н531	615804.15	2312674.96	Аналитический метод	0.1	-
н532	615807.63	2312698.70	Аналитический метод	0.1	-
н533	615821.38	2312792.51	Аналитический метод	0.1	-
н534	615835.12	2312886.26	Аналитический метод	0.1	-

н535	615843.94	2312946.44	Аналитический метод	0.1	-
н536	615958.30	2312935.07	Аналитический метод	0.1	-
н537	615979.76	2312931.91	Аналитический метод	0.1	-
н538	616000.84	2312926.74	Аналитический метод	0.1	-
н539	616021.33	2312919.60	Аналитический метод	0.1	-
н540	616041.06	2312910.57	Аналитический метод	0.1	-
н541	616059.85	2312899.72	Аналитический метод	0.1	-
н542	616077.53	2312887.15	Аналитический метод	0.1	-
н543	616267.25	2312738.28	Аналитический метод	0.1	-
н544	616336.43	2312684.00	Аналитический метод	0.1	-
н545	616358.18	2312668.60	Аналитический метод	0.1	-
н546	616381.34	2312655.43	Аналитический метод	0.1	-
н547	616405.69	2312644.60	Аналитический метод	0.1	-
н548	616444.27	2312629.67	Аналитический метод	0.1	-
н549	616403.88	2312580.97	Аналитический метод	0.1	-
н550	616335.79	2312498.86	Аналитический метод	0.1	-
н551	616267.08	2312416.00	Аналитический метод	0.1	-
н552	616234.68	2312376.93	Аналитический метод	0.1	-
н553	616220.77	2312363.09	Аналитический метод	0.1	-
н554	616216.85	2312359.88	Аналитический метод	0.1	-
н555	616185.35	2312334.04	Аналитический метод	0.1	-
н556	616171.96	2312323.06	Аналитический метод	0.1	-

2. Сведения о характерных точках границ объекта					
Обозначение характерных точек границ	Координаты, м		Метод определения координат характерной точки	Средняя квадратическая погрешность положения характерной точки (Mt), м	Описание обозначения точки на местности (при наличии)
	X	Y			
1	2	3	4	5	6
н557	616150.94	2312306.49	Аналитический метод	0.1	-
н558	616127.72	2312292.70	Аналитический метод	0.1	-
н559	616102.70	2312282.54	Аналитический метод	0.1	-
н560	616076.45	2312276.24	Аналитический метод	0.1	-

н561	616049.55	2312273.93	Аналитический метод	0.1	-
н562	616022.55	2312273.94	Аналитический метод	0.1	-
н563	615955.55	2312273.92	Аналитический метод	0.1	-
н564	615835.24	2312273.92	Аналитический метод	0.1	-
н565	615800.72	2312273.92	Аналитический метод	0.1	-
н566	615769.70	2312272.16	Аналитический метод	0.1	-
н567	615727.04	2312266.21	Аналитический метод	0.1	-
н568	615680.61	2312257.54	Аналитический метод	0.1	-
н569	615648.24	2312249.63	Аналитический метод	0.1	-
н570	615648.24	2312393.98	Аналитический метод	0.1	-
н483	615648.75	2312405.79	Аналитический метод	0.1	-
н571	614180.46	2313995.39	Аналитический метод	0.1	-
н572	614180.45	2313994.39	Аналитический метод	0.1	-
н573	614179.45	2313994.40	Аналитический метод	0.1	-
н574	614179.46	2313995.40	Аналитический метод	0.1	-
н571	614180.46	2313995.39	Аналитический метод	0.1	-
н575	614534.78	2312710.39	Аналитический метод	0.1	-
н576	614522.67	2312720.38	Аналитический метод	0.1	-
н577	614514.66	2312726.49	Аналитический метод	0.1	-
н578	614491.66	2312742.25	Аналитический метод	0.1	-
н579	614484.58	2312746.32	Аналитический метод	0.1	-
н580	614491.91	2312764.66	Аналитический метод	0.1	-

2. Сведения о характерных точках границ объекта					
Обозначение характерных точек границ	Координаты, м		Метод определения координат характерной точки	Средняя квадратическая погрешность положения характерной точки (Mt), м	Описание обозначения точки на местности (при наличии)
	X	Y			
1	2	3	4	5	6
н581	614492.04	2312764.57	Аналитический метод	0.1	-
н582	614492.60	2312765.40	Аналитический метод	0.1	-
н583	614492.29	2312765.61	Аналитический метод	0.1	-
н584	614538.09	2312880.16	Аналитический метод	0.1	-

н585	614551.27	2312913.74	Аналитический метод	0.1	-
н586	614663.48	2313234.62	Аналитический метод	0.1	-
н587	614753.44	2313514.50	Аналитический метод	0.1	-
н588	614770.55	2313566.20	Аналитический метод	0.1	-
н589	614790.81	2313627.40	Аналитический метод	0.1	-
н590	615049.79	2313408.56	Аналитический метод	0.1	-
н591	615382.75	2313127.21	Аналитический метод	0.1	-
н592	615509.81	2313019.85	Аналитический метод	0.1	-
н593	615408.30	2313029.93	Аналитический метод	0.1	-
н594	615135.47	2313057.05	Аналитический метод	0.1	-
н595	615118.22	2313058.01	Аналитический метод	0.1	-
н596	615100.96	2313057.49	Аналитический метод	0.1	-
н597	615083.80	2313055.47	Аналитический метод	0.1	-
н598	615066.88	2313051.98	Аналитический метод	0.1	-
н599	615050.33	2313047.05	Аналитический метод	0.1	-
н600	615034.27	2313040.71	Аналитический метод	0.1	-
н601	615017.13	2313032.06	Аналитический метод	0.1	-
н602	615000.90	2313021.81	Аналитический метод	0.1	-
н603	614985.73	2313010.05	Аналитический метод	0.1	-
н604	614970.33	2312995.41	Аналитический метод	0.1	-
н605	614620.93	2312625.71	Аналитический метод	0.1	-
н606	614552.45	2312693.98	Аналитический метод	0.1	-

2. Сведения о характерных точках границ объекта					
Обозначение характерных точек границ	Координаты, м		Метод определения координат характерной точки	Средняя квадратическая погрешность положения характерной точки (Mt), м	Описание обозначения точки на местности (при наличии)
	X	Y			
1	2	3	4	5	6
н575	614534.78	2312710.39	Аналитический метод	0.1	-
н607	614190.44	2314018.96	Аналитический метод	0.1	-
н608	614175.31	2313997.01	Аналитический метод	0.1	-
н609	614158.29	2313976.48	Аналитический метод	0.1	-

н610	614139.52	2313957.55	Аналитический метод	0.1	-
н611	614119.13	2313940.36	Аналитический метод	0.1	-
н612	614081.79	2313976.45	Аналитический метод	0.1	-
н613	613488.82	2314347.15	Аналитический метод	0.1	-
н614	613472.27	2314357.50	Аналитический метод	0.1	-
н615	613425.52	2314640.30	Аналитический метод	0.1	-
н616	613432.02	2314648.14	Аналитический метод	0.1	-
н607	614190.44	2314018.96	Аналитический метод	0.1	-
н617	614116.45	2312822.17	Аналитический метод	0.1	-
н618	614093.34	2312824.84	Аналитический метод	0.1	-
н619	614081.68	2312827.65	Аналитический метод	0.1	-
н620	614070.29	2312831.40	Аналитический метод	0.1	-
н621	614059.25	2312836.08	Аналитический метод	0.1	-
н622	614048.63	2312841.64	Аналитический метод	0.1	-
н623	614038.50	2312848.06	Аналитический метод	0.1	-
н624	614028.94	2312855.30	Аналитический метод	0.1	-
н625	614073.96	2313033.60	Аналитический метод	0.1	-
н626	614081.28	2313062.61	Аналитический метод	0.1	-
н627	614095.02	2313117.00	Аналитический метод	0.1	-
н628	614191.26	2313092.76	Аналитический метод	0.1	-
н629	614299.13	2313065.60	Аналитический метод	0.1	-
н630	614403.16	2312900.27	Аналитический метод	0.1	-

2. Сведения о характерных точках границ объекта					
Обозначение характерных точек границ	Координаты, м		Метод определения координат характерной точки	Средняя квадратическая погрешность положения характерной точки (Mt), м	Описание обозначения точки на местности (при наличии)
	X	Y			
1	2	3	4	5	6
н631	614455.99	2312806.11	Аналитический метод	0.1	-
н632	614426.59	2312773.44	Аналитический метод	0.1	-
н633	614403.85	2312780.65	Аналитический метод	0.1	-
н634	614380.67	2312786.26	Аналитический метод	0.1	-

н635	614357.15	2312790.22	Аналитический метод	0.1	-
н636	614264.81	2312802.48	Аналитический метод	0.1	-
н617	614116.45	2312822.17	Аналитический метод	0.1	-
н637	613475.53	2314337.77	Аналитический метод	0.1	-
н638	613480.88	2314334.43	Аналитический метод	0.1	-
н639	613634.56	2314238.35	Аналитический метод	0.1	-
н640	613429.52	2313931.23	Аналитический метод	0.1	-
н641	613375.49	2313967.61	Аналитический метод	0.1	-
н642	613371.84	2313970.07	Аналитический метод	0.1	-
н643	613491.81	2314239.28	Аналитический метод	0.1	-
н637	613475.53	2314337.77	Аналитический метод	0.1	-
н644	614414.07	2313853.19	Аналитический метод	0.1	-
н645	614452.63	2313889.85	Аналитический метод	0.1	-
н646	614509.78	2313845.37	Аналитический метод	0.1	-
н647	614653.27	2313732.52	Аналитический метод	0.1	-
н648	614703.06	2313694.84	Аналитический метод	0.1	-
н649	614775.39	2313640.42	Аналитический метод	0.1	-
н650	614782.55	2313634.37	Аналитический метод	0.1	-
н651	614760.36	2313567.35	Аналитический метод	0.1	-
н652	614745.19	2313521.53	Аналитический метод	0.1	-
н653	614654.00	2313237.80	Аналитический метод	0.1	-
н654	614541.90	2312917.22	Аналитический метод	0.1	-

2. Сведения о характерных точках границ объекта					
Обозначение характерных точек границ	Координаты, м		Метод определения координат характерной точки	Средняя квадратическая погрешность положения характерной точки (M _t), м	Описание обозначения точки на местности (при наличии)
	X	Y			
1	2	3	4	5	6
н655	614528.79	2312883.85	Аналитический метод	0.1	-
н656	614495.16	2312799.74	Аналитический метод	0.1	-
н657	614464.71	2312811.00	Аналитический метод	0.1	-
н658	614411.76	2312905.38	Аналитический метод	0.1	-

н659	614312.87	2313062.53	Аналитический метод	0.1	-
н660	614346.64	2313129.54	Аналитический метод	0.1	-
н661	614439.19	2313549.98	Аналитический метод	0.1	-
н662	614355.01	2313585.00	Аналитический метод	0.1	-
н663	614316.52	2313596.83	Аналитический метод	0.1	-
н664	614349.53	2313714.11	Аналитический метод	0.1	-
н665	614359.13	2313743.66	Аналитический метод	0.1	-
н666	614374.04	2313783.04	Аналитический метод	0.1	-
н667	614384.48	2313806.57	Аналитический метод	0.1	-
н668	614403.12	2313842.78	Аналитический метод	0.1	-
н644	614414.07	2313853.19	Аналитический метод	0.1	-
н669	613739.12	2314172.99	Аналитический метод	0.1	-
н670	613531.75	2313862.39	Аналитический метод	0.1	-
н671	613441.96	2313922.85	Аналитический метод	0.1	-
н672	613647.28	2314230.39	Аналитический метод	0.1	-
н669	613739.12	2314172.99	Аналитический метод	0.1	-
н673	613952.15	2313145.21	Аналитический метод	0.1	-
н674	614026.09	2313129.35	Аналитический метод	0.1	-
н675	614079.76	2313117.84	Аналитический метод	0.1	-
н676	614069.56	2313077.46	Аналитический метод	0.1	-
н677	614016.17	2312866.01	Аналитический метод	0.1	-
н678	614012.14	2312868.97	Аналитический метод	0.1	-

2. Сведения о характерных точках границ объекта					
Обозначение характерных точек границ	Координаты, м		Метод определения координат характерной точки	Средняя квадратическая погрешность положения характерной точки (Mt), м	Описание обозначения точки на местности (при наличии)
	X	Y			
1	2	3	4	5	6
н679	613984.77	2312897.80	Аналитический метод	0.1	-
н680	613973.20	2312912.70	Аналитический метод	0.1	-
н681	613900.94	2313005.78	Аналитический метод	0.1	-
н682	613891.31	2313019.32	Аналитический метод	0.1	-

н683	613882.84	2313033.61	Аналитический метод	0.1	-
н684	613875.58	2313048.55	Аналитический метод	0.1	-
н685	613869.58	2313064.04	Аналитический метод	0.1	-
н686	613864.89	2313079.97	Аналитический метод	0.1	-
н687	613861.54	2313096.24	Аналитический метод	0.1	-
н688	613859.55	2313112.74	Аналитический метод	0.1	-
н689	613858.94	2313129.34	Аналитический метод	0.1	-
н690	613859.70	2313145.93	Аналитический метод	0.1	-
н691	613861.35	2313164.68	Аналитический метод	0.1	-
н673	613952.15	2313145.21	Аналитический метод	0.1	-
н692	614045.43	2313833.65	Аналитический метод	0.1	-
н693	614045.42	2313832.65	Аналитический метод	0.1	-
н694	614044.42	2313832.66	Аналитический метод	0.1	-
н695	614044.43	2313833.66	Аналитический метод	0.1	-
н692	614045.43	2313833.65	Аналитический метод	0.1	-
н696	614296.95	2313374.00	Аналитический метод	0.1	-
н697	614385.93	2313354.55	Аналитический метод	0.1	-
н698	614337.14	2313132.92	Аналитический метод	0.1	-
н699	614307.37	2313073.83	Аналитический метод	0.1	-
н700	614194.65	2313102.22	Аналитический метод	0.1	-
н701	614264.14	2313384.24	Аналитический метод	0.1	-
н696	614296.95	2313374.00	Аналитический метод	0.1	-

2. Сведения о характерных точках границ объекта

Обозначение характерных точек границ	Координаты, м		Метод определения координат характерной точки	Средняя квадратическая погрешность положения характерной точки (M _t), м	Описание обозначения точки на местности (при наличии)
	X	Y			
1	2	3	4	5	6
н702	613843.78	2314107.56	Аналитический метод	0.1	-
н703	613843.24	2314106.74	Аналитический метод	0.1	-
н704	613844.69	2314106.73	Аналитический метод	0.1	-
н705	613844.68	2314104.73	Аналитический метод	0.1	-

н706	613842.68	2314104.74	Аналитический метод	0.1	-
н707	613842.69	2314105.88	Аналитический метод	0.1	-
н708	613638.43	2313790.55	Аналитический метод	0.1	-
н709	613544.19	2313854.01	Аналитический метод	0.1	-
н710	613751.84	2314165.03	Аналитический метод	0.1	-
н702	613843.78	2314107.56	Аналитический метод	0.1	-
н711	614252.66	2313387.82	Аналитический метод	0.1	-
н712	614183.02	2313105.15	Аналитический метод	0.1	-
н713	614097.46	2313126.70	Аналитический метод	0.1	-
н714	614168.17	2313414.16	Аналитический метод	0.1	-
н711	614252.66	2313387.82	Аналитический метод	0.1	-
н715	613952.17	2314039.79	Аналитический метод	0.1	-
н716	613744.47	2313719.14	Аналитический метод	0.1	-
н717	613650.88	2313782.17	Аналитический метод	0.1	-
н718	613856.50	2314099.60	Аналитический метод	0.1	-
н715	613952.17	2314039.79	Аналитический метод	0.1	-
н719	613890.62	2313505.01	Аналитический метод	0.1	-
н720	613890.62	2313506.01	Аналитический метод	0.1	-
н721	613891.35	2313506.01	Аналитический метод	0.1	-
н722	613898.14	2313583.22	Аналитический метод	0.1	-
н723	614071.97	2313449.27	Аналитический метод	0.1	-
н724	614152.54	2313419.04	Аналитический метод	0.1	-

2. Сведения о характерных точках границ объекта					
Обозначение характерных точек границ	Координаты, м		Метод определения координат характерной точки	Средняя квадратическая погрешность положения характерной точки (Mt), м	Описание обозначения точки на местности (при наличии)
	X	Y			
1	2	3	4	5	6
н725	614153.82	2313418.64	Аналитический метод	0.1	-
н726	614083.42	2313132.39	Аналитический метод	0.1	-
н727	613862.68	2313179.74	Аналитический метод	0.1	-
н728	613891.27	2313505.01	Аналитический метод	0.1	-

н719	613890.62	2313505.01	Аналитический метод	0.1	-
н729	613854.49	2313641.75	Аналитический метод	0.1	-
н730	613854.23	2313642.73	Аналитический метод	0.1	-
н731	613856.90	2313643.44	Аналитический метод	0.1	-
н732	613756.91	2313710.76	Аналитический метод	0.1	-
н733	613964.90	2314031.84	Аналитический метод	0.1	-
н734	614072.50	2313964.57	Аналитический метод	0.1	-
н735	614106.84	2313931.38	Аналитический метод	0.1	-
н736	614083.27	2313912.63	Аналитический метод	0.1	-
н737	614071.20	2313903.03	Аналитический метод	0.1	-
н738	613986.46	2313835.63	Аналитический метод	0.1	-
н739	613962.94	2313815.10	Аналитический метод	0.1	-
н740	613941.41	2313792.50	Аналитический метод	0.1	-
н741	613922.04	2313768.01	Аналитический метод	0.1	-
н742	613905.00	2313741.86	Аналитический метод	0.1	-
н743	613890.43	2313714.24	Аналитический метод	0.1	-
н744	613878.45	2313685.41	Аналитический метод	0.1	-
н745	613873.22	2313669.81	Аналитический метод	0.1	-
н746	613868.75	2313653.98	Аналитический метод	0.1	-
н747	613865.05	2313637.95	Аналитический метод	0.1	-
н748	613858.00	2313642.70	Аналитический метод	0.1	-
н729	613854.49	2313641.75	Аналитический метод	0.1	-

2. Сведения о характерных точках границ объекта					
Обозначение характерных точек границ	Координаты, м		Метод определения координат характерной точки	Средняя квадратическая погрешность положения характерной точки (Mt), м	Описание обозначения точки на местности (при наличии)
	X	Y			
1	2	3	4	5	6
н749	613869.71	2313305.29	Аналитический метод	0.1	-
н750	613869.70	2313304.29	Аналитический метод	0.1	-
н751	613868.70	2313304.30	Аналитический метод	0.1	-
н752	613868.71	2313305.30	Аналитический метод	0.1	-

н749	613869.71	2313305.29	Аналитический метод	0.1	-
н753	613850.50	2313642.05	Аналитический метод	0.1	-
н754	613847.70	2313636.66	Аналитический метод	0.1	-
н755	613841.80	2313639.72	Аналитический метод	0.1	-
н756	613844.59	2313645.11	Аналитический метод	0.1	-
н753	613850.50	2313642.05	Аналитический метод	0.1	-
н757	614351.61	2313575.58	Аналитический метод	0.1	-
н758	614427.63	2313543.96	Аналитический метод	0.1	-
н759	614388.08	2313364.32	Аналитический метод	0.1	-
н760	614299.51	2313383.68	Аналитический метод	0.1	-
н761	614266.54	2313393.96	Аналитический метод	0.1	-
н762	614314.12	2313587.11	Аналитический метод	0.1	-
н757	614351.61	2313575.58	Аналитический метод	0.1	-
н763	613609.71	2313761.67	Аналитический метод	0.1	-
н764	613587.34	2313487.05	Аналитический метод	0.1	-
н765	613479.75	2313494.33	Аналитический метод	0.1	-
н766	613507.15	2313830.73	Аналитический метод	0.1	-
н763	613609.71	2313761.67	Аналитический метод	0.1	-
н767	613877.06	2313370.92	Аналитический метод	0.1	-
н768	613876.06	2313370.92	Аналитический метод	0.1	-
н769	613876.07	2313371.92	Аналитический метод	0.1	-
н770	613877.07	2313371.92	Аналитический метод	0.1	-

2. Сведения о характерных точках границ объекта					
Обозначение характерных точек границ	Координаты, м		Метод определения координат характерной точки	Средняя квадратическая погрешность положения характерной точки (Mt), м	Описание обозначения точки на местности (при наличии)
	X	Y			
1	2	3	4	5	6
н767	613877.06	2313370.92	Аналитический метод	0.1	-
н771	613727.91	2313682.07	Аналитический метод	0.1	-
н772	613711.35	2313478.66	Аналитический метод	0.1	-
н773	613602.31	2313486.04	Аналитический метод	0.1	-

н774	613623.98	2313752.06	Аналитический метод	0.1	-
н771	613727.91	2313682.07	Аналитический метод	0.1	-
н775	613906.98	2313653.71	Аналитический метод	0.1	-
н776	613907.25	2313654.67	Аналитический метод	0.1	-
н777	613910.19	2313653.87	Аналитический метод	0.1	-
н778	613918.64	2313678.64	Аналитический метод	0.1	-
н779	613929.21	2313702.58	Аналитический метод	0.1	-
н780	613941.83	2313725.51	Аналитический метод	0.1	-
н781	613956.54	2313747.44	Аналитический метод	0.1	-
н782	613973.12	2313767.99	Аналитический метод	0.1	-
н783	613991.44	2313787.00	Аналитический метод	0.1	-
н784	614011.36	2313804.33	Аналитический метод	0.1	-
н785	614096.10	2313871.73	Аналитический метод	0.1	-
н786	614130.74	2313899.27	Аналитический метод	0.1	-
н787	614153.39	2313916.73	Аналитический метод	0.1	-
н788	614160.78	2313923.31	Аналитический метод	0.1	-
н789	614175.40	2313936.84	Аналитический метод	0.1	-
н790	614181.17	2313942.81	Аналитический метод	0.1	-
н791	614198.40	2313961.92	Аналитический метод	0.1	-
н792	614213.04	2313964.34	Аналитический метод	0.1	-
н793	614224.76	2313980.68	Аналитический метод	0.1	-
н794	614222.25	2313994.72	Аналитический метод	0.1	-

2. Сведения о характерных точках границ объекта					
Обозначение характерных точек границ	Координаты, м		Метод определения координат характерной точки	Средняя квадратическая погрешность положения характерной точки (Mt), м	Описание обозначения точки на местности (при наличии)
	X	Y			
1	2	3	4	5	6
н795	614229.34	2314006.07	Аналитический метод	0.1	-
н796	614239.46	2314024.38	Аналитический метод	0.1	-
н797	614248.43	2314043.28	Аналитический метод	0.1	-
н798	614256.22	2314062.69	Аналитический метод	0.1	-

н799	614368.28	2313965.65	Аналитический метод	0.1	-
н800	614443.78	2313897.99	Аналитический метод	0.1	-
н801	614404.74	2313860.88	Аналитический метод	0.1	-
н802	614393.38	2313850.08	Аналитический метод	0.1	-
н803	614373.65	2313811.76	Аналитический метод	0.1	-
н804	614362.94	2313787.60	Аналитический метод	0.1	-
н805	614347.81	2313747.64	Аналитический метод	0.1	-
н806	614338.04	2313717.59	Аналитический метод	0.1	-
н807	614304.92	2313599.89	Аналитический метод	0.1	-
н808	614255.06	2313397.54	Аналитический метод	0.1	-
н809	614155.79	2313428.50	Аналитический метод	0.1	-
н810	614076.89	2313458.11	Аналитический метод	0.1	-
н811	613899.18	2313595.04	Аналитический метод	0.1	-
н812	613901.49	2313614.55	Аналитический метод	0.1	-
н813	613905.07	2313633.87	Аналитический метод	0.1	-
н814	613909.91	2313652.91	Аналитический метод	0.1	-
н775	613906.98	2313653.71	Аналитический метод	0.1	-
н815	613854.25	2313597.00	Аналитический метод	0.1	-
н816	613858.78	2313592.28	Аналитический метод	0.1	-
н817	613850.92	2313502.80	Аналитический метод	0.1	-
н818	613854.43	2313503.31	Аналитический метод	0.1	-
н819	613854.58	2313502.32	Аналитический метод	0.1	-

2. Сведения о характерных точках границ объекта					
Обозначение характерных точек границ	Координаты, м		Метод определения координат характерной точки	Средняя квадратическая погрешность положения характерной точки (Mt), м	Описание обозначения точки на местности (при наличии)
	X	Y			
1	2	3	4	5	6
н820	613850.83	2313501.77	Аналитический метод	0.1	-
н821	613847.98	2313469.41	Аналитический метод	0.1	-
н822	613726.31	2313477.64	Аналитический метод	0.1	-
н823	613742.18	2313672.46	Аналитический метод	0.1	-

н815	613854.25	2313597.00	Аналитический метод	0.1	-
н824	613884.10	2313436.86	Аналитический метод	0.1	-
н825	613884.09	2313435.86	Аналитический метод	0.1	-
н826	613883.09	2313435.87	Аналитический метод	0.1	-
н827	613883.10	2313436.87	Аналитический метод	0.1	-
н824	613884.10	2313436.86	Аналитический метод	0.1	-
н828	615749.55	2301159.74	Аналитический метод	0.1	-
н829	615726.34	2301298.44	Аналитический метод	0.1	-
н830	615721.00	2301369.29	Аналитический метод	0.1	-
н831	615718.09	2301440.28	Аналитический метод	0.1	-
н832	615717.58	2301511.33	Аналитический метод	0.1	-
н833	615726.63	2301513.30	Аналитический метод	0.1	-
н834	615727.92	2301549.56	Аналитический метод	0.1	-
н835	615727.57	2301674.31	Аналитический метод	0.1	-
н836	615727.76	2301728.78	Аналитический метод	0.1	-
н837	615719.43	2301727.52	Аналитический метод	0.1	-
н838	615721.27	2301942.32	Аналитический метод	0.1	-
н839	615721.26	2302357.20	Аналитический метод	0.1	-
н840	615688.41	2302361.18	Аналитический метод	0.1	-
н841	615630.63	2302367.14	Аналитический метод	0.1	-
н842	615629.41	2302383.37	Аналитический метод	0.1	-
н843	615570.29	2302371.79	Аналитический метод	0.1	-

2. Сведения о характерных точках границ объекта					
Обозначение характерных точек границ	Координаты, м		Метод определения координат характерной точки	Средняя квадратическая погрешность положения характерной точки (Mt), м	Описание обозначения точки на местности (при наличии)
	X	Y			
1	2	3	4	5	6
н844	615570.32	2302376.92	Аналитический метод	0.1	-
н845	615625.80	2302387.75	Аналитический метод	0.1	-
н846	615689.44	2302381.18	Аналитический метод	0.1	-
н847	615723.70	2302377.05	Аналитический метод	0.1	-

н848	615757.35	2302395.66	Аналитический метод	0.1	-
н849	616060.14	2302395.66	Аналитический метод	0.1	-
н850	616060.20	2302395.66	Аналитический метод	0.1	-
н851	616060.14	2302553.51	Аналитический метод	0.1	-
н852	616060.14	2302559.44	Аналитический метод	0.1	-
н853	616022.08	2302660.57	Аналитический метод	0.1	-
н854	616011.18	2302689.23	Аналитический метод	0.1	-
н855	615937.41	2302661.40	Аналитический метод	0.1	-
н856	615830.13	2302639.80	Аналитический метод	0.1	-
н857	615753.12	2302626.90	Аналитический метод	0.1	-
н858	615620.76	2302618.73	Аналитический метод	0.1	-
н859	615571.88	2302619.38	Аналитический метод	0.1	-
н860	615571.68	2302587.47	Аналитический метод	0.1	-
н861	615529.12	2302660.49	Аналитический метод	0.1	-
н862	615555.95	2302774.46	Аналитический метод	0.1	-
н863	615556.80	2302774.47	Аналитический метод	0.1	-
н864	615581.46	2302890.90	Аналитический метод	0.1	-
н865	615603.88	2302996.53	Аналитический метод	0.1	-
н866	615602.59	2302996.99	Аналитический метод	0.1	-
н867	615600.44	2303031.43	Аналитический метод	0.1	-
н868	615587.74	2303084.32	Аналитический метод	0.1	-
н869	615569.53	2303094.31	Аналитический метод	0.1	-

2. Сведения о характерных точках границ объекта					
Обозначение характерных точек границ	Координаты, м		Метод определения координат характерной точки	Средняя квадратическая погрешность положения характерной точки (Mt), м	Описание обозначения точки на местности (при наличии)
	X	Y			
1	2	3	4	5	6
н870	615560.88	2303106.56	Аналитический метод	0.1	-
н871	615552.72	2303151.44	Аналитический метод	0.1	-
н872	615552.72	2303160.21	Аналитический метод	0.1	-
н873	615566.22	2303162.93	Аналитический метод	0.1	-

н874	615902.22	2303230.56	Аналитический метод	0.1	-
н875	615820.27	2303387.45	Аналитический метод	0.1	-
н876	615732.84	2303342.08	Аналитический метод	0.1	-
н877	615683.90	2303436.02	Аналитический метод	0.1	-
н878	615680.14	2303436.48	Аналитический метод	0.1	-
н879	615674.25	2303438.05	Аналитический метод	0.1	-
н880	615656.12	2303452.79	Аналитический метод	0.1	-
н881	615645.24	2303458.00	Аналитический метод	0.1	-
н882	615617.37	2303481.33	Аналитический метод	0.1	-
н883	615616.52	2303481.94	Аналитический метод	0.1	-
н884	615615.86	2303529.43	Аналитический метод	0.1	-
н885	615929.50	2303539.78	Аналитический метод	0.1	-
н886	615930.12	2303539.80	Аналитический метод	0.1	-
н887	615922.56	2303769.35	Аналитический метод	0.1	-
н888	615922.32	2303776.11	Аналитический метод	0.1	-
н889	615765.23	2303726.12	Аналитический метод	0.1	-
н890	615636.37	2303651.48	Аналитический метод	0.1	-
н891	615555.81	2303744.09	Аналитический метод	0.1	-
н892	615563.82	2303768.75	Аналитический метод	0.1	-
н893	615575.39	2303838.26	Аналитический метод	0.1	-
н894	615579.16	2303836.62	Аналитический метод	0.1	-
н895	615587.58	2303839.28	Аналитический метод	0.1	-

2. Сведения о характерных точках границ объекта					
Обозначение характерных точек границ	Координаты, м		Метод определения координат характерной точки	Средняя квадратическая погрешность положения характерной точки (Mt), м	Описание обозначения точки на местности (при наличии)
	X	Y			
1	2	3	4	5	6
н896	615590.83	2303839.65	Аналитический метод	0.1	-
н897	615585.01	2303804.71	Аналитический метод	0.1	-
н898	615578.01	2303800.19	Аналитический метод	0.1	-
н899	615575.53	2303795.93	Аналитический метод	0.1	-

н900	615574.07	2303780.65	Аналитический метод	0.1	-
н901	615579.95	2303774.30	Аналитический метод	0.1	-
н902	615578.44	2303765.19	Аналитический метод	0.1	-
н903	615572.70	2303747.53	Аналитический метод	0.1	-
н904	615623.24	2303689.43	Аналитический метод	0.1	-
н905	615624.64	2303682.33	Аналитический метод	0.1	-
н906	615629.87	2303672.25	Аналитический метод	0.1	-
н907	615637.56	2303666.45	Аналитический метод	0.1	-
н908	615640.94	2303667.34	Аналитический метод	0.1	-
н909	615640.62	2303671.27	Аналитический метод	0.1	-
н910	615759.13	2303739.92	Аналитический метод	0.1	-
н911	615981.05	2303810.54	Аналитический метод	0.1	-
н912	615985.13	2303810.46	Аналитический метод	0.1	-
н913	615986.21	2303811.02	Аналитический метод	0.1	-
н914	615999.99	2303812.28	Аналитический метод	0.1	-
н915	616104.15	2303809.06	Аналитический метод	0.1	-
н916	616118.59	2303996.05	Аналитический метод	0.1	-
н917	615869.10	2303996.05	Аналитический метод	0.1	-
н918	615609.24	2303995.99	Аналитический метод	0.1	-
н919	615609.36	2303950.95	Аналитический метод	0.1	-
н920	615595.31	2303866.55	Аналитический метод	0.1	-
н921	615585.77	2303870.68	Аналитический метод	0.1	-

2. Сведения о характерных точках границ объекта					
Обозначение характерных точек границ	Координаты, м		Метод определения координат характерной точки	Средняя квадратическая погрешность положения характерной точки (M _t), м	Описание обозначения точки на местности (при наличии)
	X	Y			
1	2	3	4	5	6
н922	615579.88	2303873.03	Аналитический метод	0.1	-
н923	615587.89	2303916.72	Аналитический метод	0.1	-
н924	615594.35	2303952.27	Аналитический метод	0.1	-
н925	615593.72	2304078.30	Аналитический метод	0.1	-

н926	615601.59	2304187.90	Аналитический метод	0.1	-
н927	615604.44	2304227.73	Аналитический метод	0.1	-
н928	615616.69	2304340.05	Аналитический метод	0.1	-
н929	615632.02	2304382.06	Аналитический метод	0.1	-
н930	615712.57	2304457.42	Аналитический метод	0.1	-
н931	615714.68	2304459.58	Аналитический метод	0.1	-
н932	615716.43	2304458.45	Аналитический метод	0.1	-
н933	615729.09	2304461.19	Аналитический метод	0.1	-
н934	615737.55	2304462.15	Аналитический метод	0.1	-
н935	615747.64	2304467.38	Аналитический метод	0.1	-
н936	615754.40	2304467.48	Аналитический метод	0.1	-
н937	615761.10	2304473.51	Аналитический метод	0.1	-
н938	615775.21	2304461.96	Аналитический метод	0.1	-
н939	615778.99	2304459.93	Аналитический метод	0.1	-
н940	615761.99	2304442.72	Аналитический метод	0.1	-
н941	615718.50	2304442.46	Аналитический метод	0.1	-
н942	615644.89	2304373.56	Аналитический метод	0.1	-
н943	615631.40	2304336.62	Аналитический метод	0.1	-
н944	615619.38	2304226.38	Аналитический метод	0.1	-
н945	615616.55	2304186.83	Аналитический метод	0.1	-
н946	615609.01	2304081.83	Аналитический метод	0.1	-
н947	615609.21	2304007.99	Аналитический метод	0.1	-

2. Сведения о характерных точках границ объекта					
Обозначение характерных точек границ	Координаты, м		Метод определения координат характерной точки	Средняя квадратическая погрешность положения характерной точки (Mt), м	Описание обозначения точки на местности (при наличии)
	X	Y			
1	2	3	4	5	6
н948	615869.10	2304008.05	Аналитический метод	0.1	-
н949	616119.52	2304008.05	Аналитический метод	0.1	-
н950	616137.73	2304243.88	Аналитический метод	0.1	-
н951	615993.20	2304251.64	Аналитический метод	0.1	-

н952	615936.34	2304338.24	Аналитический метод	0.1	-
н953	615933.47	2304347.36	Аналитический метод	0.1	-
н954	615939.06	2304347.45	Аналитический метод	0.1	-
н955	615935.49	2304360.08	Аналитический метод	0.1	-
н956	615924.90	2304388.69	Аналитический метод	0.1	-
н957	615920.58	2304395.42	Аналитический метод	0.1	-
н958	615920.73	2304403.34	Аналитический метод	0.1	-
н959	615875.49	2304405.34	Аналитический метод	0.1	-
н960	615843.09	2304422.19	Аналитический метод	0.1	-
н961	615781.68	2304470.65	Аналитический метод	0.1	-
н962	615776.14	2304478.39	Аналитический метод	0.1	-
н963	615890.40	2304594.06	Аналитический метод	0.1	-
н964	615918.85	2304593.06	Аналитический метод	0.1	-
н965	615923.84	2304740.52	Аналитический метод	0.1	-
н966	615925.51	2304791.13	Аналитический метод	0.1	-
н967	615932.06	2304806.04	Аналитический метод	0.1	-
н968	615916.70	2304842.22	Аналитический метод	0.1	-
н969	615912.64	2304859.51	Аналитический метод	0.1	-
н970	615918.27	2304900.11	Аналитический метод	0.1	-
н971	616188.62	2304879.97	Аналитический метод	0.1	-
н972	616188.63	2304879.97	Аналитический метод	0.1	-
н973	616187.26	2304865.03	Аналитический метод	0.1	-

2. Сведения о характерных точках границ объекта					
Обозначение характерных точек границ	Координаты, м		Метод определения координат характерной точки	Средняя квадратическая погрешность положения характерной точки (Mt), м	Описание обозначения точки на местности (при наличии)
	X	Y			
1	2	3	4	5	6
н974	615931.19	2304884.11	Аналитический метод	0.1	-
н975	615927.88	2304860.22	Аналитический метод	0.1	-
н976	615931.01	2304846.90	Аналитический метод	0.1	-
н977	615948.40	2304805.95	Аналитический метод	0.1	-

н978	615940.45	2304787.84	Аналитический метод	0.1	-
н979	615938.81	2304739.43	Аналитический метод	0.1	-
н980	615933.83	2304592.53	Аналитический метод	0.1	-
н981	616164.03	2304584.42	Аналитический метод	0.1	-
н982	616174.67	2304722.21	Аналитический метод	0.1	-
н983	616177.06	2304753.16	Аналитический метод	0.1	-
н984	616179.84	2304782.20	Аналитический метод	0.1	-
н985	616209.28	2304779.95	Аналитический метод	0.1	-
н986	616215.47	2304749.66	Аналитический метод	0.1	-
н987	616211.92	2304749.98	Аналитический метод	0.1	-
н988	616165.66	2304150.93	Аналитический метод	0.1	-
н989	616460.24	2304132.00	Аналитический метод	0.1	-
н990	616485.41	2304142.46	Аналитический метод	0.1	-
н991	616502.69	2304162.20	Аналитический метод	0.1	-
н992	616508.19	2304185.22	Аналитический метод	0.1	-
н993	616514.30	2304213.63	Аналитический метод	0.1	-
н994	616527.49	2304361.33	Аналитический метод	0.1	-
н995	616656.87	2304357.66	Аналитический метод	0.1	-
н996	616656.99	2304354.69	Аналитический метод	0.1	-
н997	616665.67	2304339.58	Аналитический метод	0.1	-
н998	616676.73	2304336.35	Аналитический метод	0.1	-
н999	616685.21	2304335.64	Аналитический метод	0.1	-

2. Сведения о характерных точках границ объекта					
Обозначение характерных точек границ	Координаты, м		Метод определения координат характерной точки	Средняя квадратическая погрешность положения характерной точки (Mt), м	Описание обозначения точки на местности (при наличии)
	X	Y			
1	2	3	4	5	6
н1000	616690.19	2304342.49	Аналитический метод	0.1	-
н1001	616694.66	2304356.59	Аналитический метод	0.1	-
н1002	616752.85	2304354.94	Аналитический метод	0.1	-
н1003	616815.22	2304328.07	Аналитический метод	0.1	-

н1004	616847.67	2304403.92	Аналитический метод	0.1	-
н1005	616851.84	2304404.98	Аналитический метод	0.1	-
н1006	616860.34	2304402.58	Аналитический метод	0.1	-
н1007	616864.67	2304395.88	Аналитический метод	0.1	-
н1008	616869.86	2304379.51	Аналитический метод	0.1	-
н1009	616623.19	2303802.98	Аналитический метод	0.1	-
н1010	616606.21	2303763.30	Аналитический метод	0.1	-
н1011	616586.03	2303559.38	Аналитический метод	0.1	-
н1012	616581.01	2303508.60	Аналитический метод	0.1	-
н1013	616579.28	2303484.10	Аналитический метод	0.1	-
н1014	616578.66	2303460.51	Аналитический метод	0.1	-
н1015	616581.05	2303420.67	Аналитический метод	0.1	-
н1016	616588.05	2303381.32	Аналитический метод	0.1	-
н1017	616592.25	2303368.01	Аналитический метод	0.1	-
н1018	616587.00	2303362.99	Аналитический метод	0.1	-
н1019	616599.22	2303338.62	Аналитический метод	0.1	-
н1020	616607.11	2303320.10	Аналитический метод	0.1	-
н1021	616614.09	2303306.67	Аналитический метод	0.1	-
н1022	616620.16	2303296.60	Аналитический метод	0.1	-
н1023	616620.31	2303296.23	Аналитический метод	0.1	-
н1024	616620.40	2303296.29	Аналитический метод	0.1	-
н1025	616743.21	2303138.48	Аналитический метод	0.1	-

2. Сведения о характерных точках границ объекта					
Обозначение характерных точек границ	Координаты, м		Метод определения координат характерной точки	Средняя квадратическая погрешность положения характерной точки (M _t), м	Описание обозначения точки на местности (при наличии)
	X	Y			
1	2	3	4	5	6
н1026	616782.56	2303042.48	Аналитический метод	0.1	-
н1027	616846.82	2303068.83	Аналитический метод	0.1	-
н1028	616846.75	2303223.20	Аналитический метод	0.1	-
н1029	616736.55	2303362.96	Аналитический метод	0.1	-

н1030	616749.70	2303370.52	Аналитический метод	0.1	-
н1031	616861.75	2303228.41	Аналитический метод	0.1	-
н1032	616861.83	2303058.76	Аналитический метод	0.1	-
н1033	616788.25	2303028.60	Аналитический метод	0.1	-
н1034	616880.27	2302804.12	Аналитический метод	0.1	-
н1035	616955.52	2302744.05	Аналитический метод	0.1	-
н1036	616960.20	2302740.61	Аналитический метод	0.1	-
н1037	616983.27	2302772.04	Аналитический метод	0.1	-
н1038	617281.71	2302790.00	Аналитический метод	0.1	-
н1039	617357.48	2302789.57	Аналитический метод	0.1	-
н1040	617353.63	2302678.81	Аналитический метод	0.1	-
н1041	617342.64	2302469.62	Аналитический метод	0.1	-
н1042	617383.57	2302440.78	Аналитический метод	0.1	-
н1043	617434.15	2302407.60	Аналитический метод	0.1	-
н1044	617451.67	2302397.76	Аналитический метод	0.1	-
н1045	617469.94	2302389.41	Аналитический метод	0.1	-
н1046	617488.84	2302382.60	Аналитический метод	0.1	-
н1047	617508.24	2302377.38	Аналитический метод	0.1	-
н1048	617528.01	2302373.80	Аналитический метод	0.1	-
н1049	617548.00	2302371.86	Аналитический метод	0.1	-
н1050	617568.09	2302371.58	Аналитический метод	0.1	-
н1051	617628.91	2302376.86	Аналитический метод	0.1	-

2. Сведения о характерных точках границ объекта					
Обозначение характерных точек границ	Координаты, м		Метод определения координат характерной точки	Средняя квадратическая погрешность положения характерной точки (Mt), м	Описание обозначения точки на местности (при наличии)
	X	Y			
1	2	3	4	5	6
н1052	617624.87	2302349.62	Аналитический метод	0.1	-
н1053	617624.39	2302346.36	Аналитический метод	0.1	-
н1054	617569.83	2302341.62	Аналитический метод	0.1	-
н1055	617547.06	2302341.86	Аналитический метод	0.1	-

н1056	617524.40	2302344.01	Аналитический метод	0.1	-
н1057	617501.99	2302348.04	Аналитический метод	0.1	-
н1058	617480.00	2302353.94	Аналитический метод	0.1	-
н1059	617458.57	2302361.65	Аналитический метод	0.1	-
н1060	617437.87	2302371.12	Аналитический метод	0.1	-
н1061	617418.03	2302382.30	Аналитический метод	0.1	-
н1062	617366.70	2302415.97	Аналитический метод	0.1	-
н1063	616996.01	2302677.11	Аналитический метод	0.1	-
н1064	616923.89	2302730.91	Аналитический метод	0.1	-
н1065	616855.47	2302785.53	Аналитический метод	0.1	-
н1066	616821.43	2302868.57	Аналитический метод	0.1	-
н1067	616734.41	2302832.90	Аналитический метод	0.1	-
н1068	616700.24	2302826.36	Аналитический метод	0.1	-
н1069	616691.29	2302826.21	Аналитический метод	0.1	-
н1070	616686.88	2302826.14	Аналитический метод	0.1	-
н1071	616667.97	2302806.98	Аналитический метод	0.1	-
н1072	616592.44	2302799.15	Аналитический метод	0.1	-
н1073	616585.83	2302673.36	Аналитический метод	0.1	-
н1074	616651.33	2302616.63	Аналитический метод	0.1	-
н1075	616662.25	2302604.74	Аналитический метод	0.1	-
н1076	616703.32	2302560.01	Аналитический метод	0.1	-
н1077	616706.05	2302546.60	Аналитический метод	0.1	-

2. Сведения о характерных точках границ объекта					
Обозначение характерных точек границ	Координаты, м		Метод определения координат характерной точки	Средняя квадратическая погрешность положения характерной точки (Mt), м	Описание обозначения точки на местности (при наличии)
	X	Y			
1	2	3	4	5	6
н1078	616714.20	2302506.44	Аналитический метод	0.1	-
н1079	616740.49	2302360.94	Аналитический метод	0.1	-
н1080	616749.41	2302278.78	Аналитический метод	0.1	-
н1081	616751.41	2302250.65	Аналитический метод	0.1	-

н1082	616755.71	2302142.14	Аналитический метод	0.1	-
н1083	616754.69	2302062.79	Аналитический метод	0.1	-
н1084	616753.30	2302033.63	Аналитический метод	0.1	-
н1085	616748.08	2301980.87	Аналитический метод	0.1	-
н1086	616750.82	2301941.33	Аналитический метод	0.1	-
н1087	616863.56	2301932.40	Аналитический метод	0.1	-
н1088	617175.19	2301757.91	Аналитический метод	0.1	-
н1089	617183.98	2301783.31	Аналитический метод	0.1	-
н1090	617290.54	2301831.08	Аналитический метод	0.1	-
н1091	617307.73	2301843.16	Аналитический метод	0.1	-
н1092	617848.43	2302294.27	Аналитический метод	0.1	-
н1093	617943.55	2302285.69	Аналитический метод	0.1	-
н1094	617992.84	2302325.83	Аналитический метод	0.1	-
н1095	617993.40	2302325.82	Аналитический метод	0.1	-
н1096	618006.37	2302327.54	Аналитический метод	0.1	-
н1097	618008.64	2302319.36	Аналитический метод	0.1	-
н1098	617948.26	2302270.18	Аналитический метод	0.1	-
н1099	617853.57	2302279.02	Аналитический метод	0.1	-
н1100	617316.86	2301831.25	Аналитический метод	0.1	-
н1101	617297.99	2301817.98	Аналитический метод	0.1	-
н1102	617196.03	2301772.27	Аналитический метод	0.1	-
н1103	617176.95	2301717.15	Аналитический метод	0.1	-

2. Сведения о характерных точках границ объекта					
Обозначение характерных точек границ	Координаты, м		Метод определения координат характерной точки	Средняя квадратическая погрешность положения характерной точки (Mt), м	Описание обозначения точки на местности (при наличии)
	X	Y			
1	2	3	4	5	6
н1104	617161.19	2301671.62	Аналитический метод	0.1	-
н1105	617161.60	2301671.29	Аналитический метод	0.1	-
н1106	617149.10	2301658.41	Аналитический метод	0.1	-
н1107	617140.13	2301656.63	Аналитический метод	0.1	-

н1108	617162.78	2301722.06	Аналитический метод	0.1	-
н1109	617168.54	2301738.70	Аналитический метод	0.1	-
н1110	616857.61	2301912.81	Аналитический метод	0.1	-
н1111	616752.22	2301921.16	Аналитический метод	0.1	-
н1112	616755.74	2301870.54	Аналитический метод	0.1	-
н1113	616735.57	2301872.15	Аналитический метод	0.1	-
н1114	616734.13	2301892.96	Аналитический метод	0.1	-
н1115	616728.01	2301981.16	Аналитический метод	0.1	-
н1116	616733.35	2302035.09	Аналитический метод	0.1	-
н1117	616734.69	2302063.39	Аналитический метод	0.1	-
н1118	616735.71	2302141.87	Аналитический метод	0.1	-
н1119	616731.44	2302249.55	Аналитический метод	0.1	-
н1120	616729.49	2302276.99	Аналитический метод	0.1	-
н1121	616720.68	2302358.08	Аналитический метод	0.1	-
н1122	616699.78	2302473.75	Аналитический метод	0.1	-
н1123	616627.48	2302399.85	Аналитический метод	0.1	-
н1124	616620.30	2302399.10	Аналитический метод	0.1	-
н1125	616481.45	2302384.59	Аналитический метод	0.1	-
н1126	616184.59	2302375.66	Аналитический метод	0.1	-
н1127	616085.18	2302375.66	Аналитический метод	0.1	-
н1128	616106.63	2301480.35	Аналитический метод	0.1	-
н1129	616270.75	2301480.35	Аналитический метод	0.1	-

2. Сведения о характерных точках границ объекта					
Обозначение характерных точек границ	Координаты, м		Метод определения координат характерной точки	Средняя квадратическая погрешность положения характерной точки (Mt), м	Описание обозначения точки на местности (при наличии)
	X	Y			
1	2	3	4	5	6
н1130	616284.73	2301310.44	Аналитический метод	0.1	-
н1131	616245.81	2301175.98	Аналитический метод	0.1	-
н1132	616245.74	2301175.74	Аналитический метод	0.1	-
н1133	616245.18	2301173.81	Аналитический метод	0.1	-

н1134	615834.65	2301173.80	Аналитический метод	0.1	-
н1135	615775.91	2301139.71	Аналитический метод	0.1	-
н1136	615803.30	2301041.66	Аналитический метод	0.1	-
н1137	615813.54	2300990.88	Аналитический метод	0.1	-
н1138	615798.05	2300986.13	Аналитический метод	0.1	-
н828	615749.55	2301159.74	Аналитический метод	0.1	-
н1139	616162.87	2304569.45	Аналитический метод	0.1	-
н1140	616138.88	2304258.84	Аналитический метод	0.1	-
н1141	616001.58	2304266.21	Аналитический метод	0.1	-
н1142	615950.02	2304344.73	Аналитический метод	0.1	-
н1143	615927.83	2304415.30	Аналитический метод	0.1	-
н1144	615933.33	2304577.54	Аналитический метод	0.1	-
н1139	616162.87	2304569.45	Аналитический метод	0.1	-
н1145	616060.20	2302375.66	Аналитический метод	0.1	-
н1146	616082.23	2301455.35	Аналитический метод	0.1	-
н1147	616247.72	2301455.35	Аналитический метод	0.1	-
н1148	616259.44	2301312.97	Аналитический метод	0.1	-
н1149	616226.39	2301198.81	Аналитический метод	0.1	-
н1150	615827.92	2301198.80	Аналитический метод	0.1	-
н1151	615768.98	2301164.52	Аналитический метод	0.1	-
н1152	615760.05	2301209.64	Аналитический метод	0.1	-
н1153	615752.47	2301255.00	Аналитический метод	0.1	-

2. Сведения о характерных точках границ объекта					
Обозначение характерных точек границ	Координаты, м		Метод определения координат характерной точки	Средняя квадратическая погрешность положения характерной точки (M _t), м	Описание обозначения точки на местности (при наличии)
	X	Y			
1	2	3	4	5	6
н1154	615746.23	2301300.57	Аналитический метод	0.1	-
н1155	615740.95	2301370.82	Аналитический метод	0.1	-
н1156	615738.07	2301441.21	Аналитический метод	0.1	-
н1157	615737.59	2301511.66	Аналитический метод	0.1	-

н1158	615741.27	2301942.24	Аналитический метод	0.1	-
н1159	615741.26	2302363.90	Аналитический метод	0.1	-
н1160	615762.51	2302375.66	Аналитический метод	0.1	-
н1145	616060.20	2302375.66	Аналитический метод	0.1	-
н1161	616747.36	2304330.09	Аналитический метод	0.1	-
н1162	616805.38	2304305.09	Аналитический метод	0.1	-
н1163	616726.97	2304121.82	Аналитический метод	0.1	-
н1164	616594.84	2304179.46	Аналитический метод	0.1	-
н1165	616535.72	2304194.36	Аналитический метод	0.1	-
н1166	616539.06	2304209.88	Аналитический метод	0.1	-
н1167	616550.30	2304335.67	Аналитический метод	0.1	-
н1161	616747.36	2304330.09	Аналитический метод	0.1	-
н1168	616075.14	2302562.17	Аналитический метод	0.1	-
н1169	616056.89	2302610.67	Аналитический метод	0.1	-
н1170	616033.79	2302671.77	Аналитический метод	0.1	-
н1171	616024.03	2302697.65	Аналитический метод	0.1	-
н1172	616034.63	2302705.51	Аналитический метод	0.1	-
н1173	616051.86	2302736.99	Аналитический метод	0.1	-
н1174	616076.61	2302815.28	Аналитический метод	0.1	-
н1175	616142.45	2302908.47	Аналитический метод	0.1	-
н1176	616145.28	2302955.39	Аналитический метод	0.1	-
н1177	616175.31	2302953.88	Аналитический метод	0.1	-

2. Сведения о характерных точках границ объекта					
Обозначение характерных точек границ	Координаты, м		Метод определения координат характерной точки	Средняя квадратическая погрешность положения характерной точки (Mt), м	Описание обозначения точки на местности (при наличии)
	X	Y			
1	2	3	4	5	6
н1178	616211.59	2302955.71	Аналитический метод	0.1	-
н1179	616252.59	2302960.03	Аналитический метод	0.1	-
н1180	616256.18	2302955.52	Аналитический метод	0.1	-
н1181	616261.18	2302945.06	Аналитический метод	0.1	-

н1182	616270.12	2302915.79	Аналитический метод	0.1	-
н1183	616280.93	2302890.57	Аналитический метод	0.1	-
н1184	616294.90	2302875.32	Аналитический метод	0.1	-
н1185	616316.36	2302835.74	Аналитический метод	0.1	-
н1186	616342.41	2302809.24	Аналитический метод	0.1	-
н1187	616414.54	2302750.14	Аналитический метод	0.1	-
н1188	616509.99	2302692.46	Аналитический метод	0.1	-
н1189	616566.70	2302663.46	Аналитический метод	0.1	-
н1190	616637.37	2302602.26	Аналитический метод	0.1	-
н1191	616684.83	2302550.57	Аналитический метод	0.1	-
н1192	616686.74	2302541.19	Аналитический метод	0.1	-
н1193	616694.56	2302502.67	Аналитический метод	0.1	-
н1194	616695.42	2302497.89	Аналитический метод	0.1	-
н1195	616618.22	2302418.99	Аналитический метод	0.1	-
н1196	616598.42	2302416.92	Аналитический метод	0.1	-
н1197	616479.93	2302404.54	Аналитический метод	0.1	-
н1198	616184.29	2302395.66	Аналитический метод	0.1	-
н1199	616075.14	2302395.66	Аналитический метод	0.1	-
н1200	616075.14	2302546.23	Аналитический метод	0.1	-
н1168	616075.14	2302562.17	Аналитический метод	0.1	-
н1201	616500.39	2304121.61	Аналитический метод	0.1	-
н1202	616525.57	2304150.39	Аналитический метод	0.1	-

2. Сведения о характерных точках границ объекта					
Обозначение характерных точек границ	Координаты, м		Метод определения координат характерной точки	Средняя квадратическая погрешность положения характерной точки (Mt), м	Описание обозначения точки на местности (при наличии)
	X	Y			
1	2	3	4	5	6
н1203	616532.57	2304179.69	Аналитический метод	0.1	-
н1204	616589.98	2304165.22	Аналитический метод	0.1	-
н1205	616721.07	2304108.03	Аналитический метод	0.1	-
н1206	616582.81	2303784.89	Аналитический метод	0.1	-

н1207	616577.95	2303785.12	Аналитический метод	0.1	-
н1208	616139.02	2303806.04	Аналитический метод	0.1	-
н1209	616151.64	2303969.46	Аналитический метод	0.1	-
н1210	616157.96	2304051.26	Аналитический метод	0.1	-
н1211	616163.73	2304126.00	Аналитический метод	0.1	-
н1212	616464.45	2304106.68	Аналитический метод	0.1	-
н1201	616500.39	2304121.61	Аналитический метод	0.1	-
н1213	617341.95	2302774.66	Аналитический метод	0.1	-
н1214	617338.64	2302679.46	Аналитический метод	0.1	-
н1215	617328.15	2302479.82	Аналитический метод	0.1	-
н1216	617013.53	2302701.47	Аналитический метод	0.1	-
н1217	616972.29	2302731.74	Аналитический метод	0.1	-
н1218	616991.20	2302757.49	Аналитический метод	0.1	-
н1219	617282.12	2302775.00	Аналитический метод	0.1	-
н1213	617341.95	2302774.66	Аналитический метод	0.1	-
н1220	616578.62	2303775.08	Аналитический метод	0.1	-
н1221	616576.81	2303770.85	Аналитический метод	0.1	-
н1222	616551.11	2303511.13	Аналитический метод	0.1	-
н1223	616550.23	2303498.56	Аналитический метод	0.1	-
н1224	616113.24	2303488.84	Аналитический метод	0.1	-
н1225	616138.25	2303796.07	Аналитический метод	0.1	-
н1220	616578.62	2303775.08	Аналитический метод	0.1	-

2. Сведения о характерных точках границ объекта					
Обозначение характерных точек границ	Координаты, м		Метод определения координат характерной точки	Средняя квадратическая погрешность положения характерной точки (Mt), м	Описание обозначения точки на местности (при наличии)
	X	Y			
1	2	3	4	5	6
н1226	615571.20	2302741.50	Аналитический метод	0.1	-
н1227	615576.49	2302770.93	Аналитический метод	0.1	-
н1228	615580.09	2302787.90	Аналитический метод	0.1	-
н1229	615605.07	2302905.74	Аналитический метод	0.1	-

н1230	615656.99	2302908.31	Аналитический метод	0.1	-
н1231	615727.91	2302907.62	Аналитический метод	0.1	-
н1232	615702.77	2302705.27	Аналитический метод	0.1	-
н1233	615711.43	2302639.36	Аналитический метод	0.1	-
н1234	615620.40	2302633.74	Аналитический метод	0.1	-
н1235	615571.80	2302634.39	Аналитический метод	0.1	-
н1226	615571.20	2302741.50	Аналитический метод	0.1	-
н1236	615932.66	2303462.70	Аналитический метод	0.1	-
н1237	615826.63	2303407.66	Аналитический метод	0.1	-
н1238	615739.23	2303362.29	Аналитический метод	0.1	-
н1239	615695.82	2303445.62	Аналитический метод	0.1	-
н1240	615631.58	2303499.14	Аналитический метод	0.1	-
н1241	615631.06	2303514.92	Аналитический метод	0.1	-
н1242	615768.24	2303519.45	Аналитический метод	0.1	-
н1243	615930.62	2303524.81	Аналитический метод	0.1	-
н1236	615932.66	2303462.70	Аналитический метод	0.1	-
н1244	615810.04	2302903.44	Аналитический метод	0.1	-
н1245	615896.06	2302905.53	Аналитический метод	0.1	-
н1246	615899.60	2302669.09	Аналитический метод	0.1	-
н1247	615827.41	2302654.55	Аналитический метод	0.1	-
н1248	615751.41	2302641.82	Аналитический метод	0.1	-
н1249	615726.44	2302640.28	Аналитический метод	0.1	-

2. Сведения о характерных точках границ объекта					
Обозначение характерных точек границ	Координаты, м		Метод определения координат характерной точки	Средняя квадратическая погрешность положения характерной точки (Mt), м	Описание обозначения точки на местности (при наличии)
	X	Y			
1	2	3	4	5	6
н1250	615717.89	2302705.32	Аналитический метод	0.1	-
н1251	615743.00	2302907.36	Аналитический метод	0.1	-
н1244	615810.04	2302903.44	Аналитический метод	0.1	-
н1252	616102.97	2303794.09	Аналитический метод	0.1	-

н1253	616062.02	2303290.90	Аналитический метод	0.1	-
н1254	616037.51	2303294.27	Аналитический метод	0.1	-
н1255	616034.84	2303298.77	Аналитический метод	0.1	-
н1256	615947.59	2303465.14	Аналитический метод	0.1	-
н1257	615937.55	2303769.86	Аналитический метод	0.1	-
н1258	615937.16	2303780.84	Аналитический метод	0.1	-
н1259	615984.05	2303795.76	Аналитический метод	0.1	-
н1260	616000.45	2303797.26	Аналитический метод	0.1	-
н1252	616102.97	2303794.09	Аналитический метод	0.1	-
н1261	616030.04	2303052.58	Аналитический метод	0.1	-
н1262	616051.74	2302996.58	Аналитический метод	0.1	-
н1263	616083.45	2302968.29	Аналитический метод	0.1	-
н1264	616108.61	2302960.76	Аналитический метод	0.1	-
н1265	616126.82	2302955.31	Аналитический метод	0.1	-
н1266	616130.19	2302954.30	Аналитический метод	0.1	-
н1267	616127.74	2302913.64	Аналитический метод	0.1	-
н1268	616063.01	2302822.04	Аналитический метод	0.1	-
н1269	616038.00	2302742.91	Аналитический метод	0.1	-
н1270	616023.06	2302715.60	Аналитический метод	0.1	-
н1271	616006.97	2302703.67	Аналитический метод	0.1	-
н1272	615933.26	2302675.86	Аналитический метод	0.1	-
н1273	615914.55	2302672.10	Аналитический метод	0.1	-

2. Сведения о характерных точках границ объекта					
Обозначение характерных точек границ	Координаты, м		Метод определения координат характерной точки	Средняя квадратическая погрешность положения характерной точки (Mt), м	Описание обозначения точки на местности (при наличии)
	X	Y			
1	2	3	4	5	6
н1274	615911.23	2302894.23	Аналитический метод	0.1	-
н1275	615926.02	2302915.59	Аналитический метод	0.1	-
н1276	615927.10	2303046.85	Аналитический метод	0.1	-
н1277	615989.83	2303057.15	Аналитический метод	0.1	-

н1278	616025.87	2303065.29	Аналитический метод	0.1	-
н1261	616030.04	2303052.58	Аналитический метод	0.1	-
н1279	616021.74	2303291.45	Аналитический метод	0.1	-
н1280	615916.21	2303236.17	Аналитический метод	0.1	-
н1281	615833.58	2303394.36	Аналитический метод	0.1	-
н1282	615939.05	2303449.11	Аналитический метод	0.1	-
н1279	616021.74	2303291.45	Аналитический метод	0.1	-
н1283	616489.43	2302728.25	Аналитический метод	0.1	-
н1284	616486.66	2302771.03	Аналитический метод	0.1	-
н1285	616476.16	2302833.41	Аналитический метод	0.1	-
н1286	616474.96	2302851.30	Аналитический метод	0.1	-
н1287	616467.29	2302861.57	Аналитический метод	0.1	-
н1288	616313.75	2302891.98	Аналитический метод	0.1	-
н1289	616304.82	2302895.27	Аналитический метод	0.1	-
н1290	616297.73	2302902.14	Аналитический метод	0.1	-
н1291	616288.93	2302922.67	Аналитический метод	0.1	-
н1292	616279.87	2302952.34	Аналитический метод	0.1	-
н1293	616273.24	2302966.20	Аналитический метод	0.1	-
н1294	616261.41	2302981.07	Аналитический метод	0.1	-
н1295	616210.04	2302975.66	Аналитический метод	0.1	-
н1296	616175.31	2302973.91	Аналитический метод	0.1	-
н1297	616139.59	2302975.70	Аналитический метод	0.1	-

2. Сведения о характерных точках границ объекта					
Обозначение характерных точек границ	Координаты, м		Метод определения координат характерной точки	Средняя квадратическая погрешность положения характерной точки (Mt), м	Описание обозначения точки на местности (при наличии)
	X	Y			
1	2	3	4	5	6
н1298	616126.39	2302976.32	Аналитический метод	0.1	-
н1299	616093.45	2302986.17	Аналитический метод	0.1	-
н1300	616068.65	2303008.30	Аналитический метод	0.1	-
н1301	616048.88	2303059.31	Аналитический метод	0.1	-

н1302	616044.40	2303073.00	Аналитический метод	0.1	-
н1303	616080.84	2303090.65	Аналитический метод	0.1	-
н1304	616085.23	2303144.65	Аналитический метод	0.1	-
н1305	616112.02	2303473.80	Аналитический метод	0.1	-
н1306	616455.78	2303481.46	Аналитический метод	0.1	-
н1307	616467.79	2303481.50	Аналитический метод	0.1	-
н1308	616509.28	2303482.46	Аналитический метод	0.1	-
н1309	616549.25	2303483.40	Аналитический метод	0.1	-
н1310	616548.73	2303460.47	Аналитический метод	0.1	-
н1311	616551.27	2303418.23	Аналитический метод	0.1	-
н1312	616555.57	2303390.92	Аналитический метод	0.1	-
н1313	616556.37	2303387.77	Аналитический метод	0.1	-
н1314	616562.18	2303365.05	Аналитический метод	0.1	-
н1315	616567.64	2303343.66	Аналитический метод	0.1	-
н1316	616571.14	2303334.27	Аналитический метод	0.1	-
н1317	616572.11	2303331.65	Аналитический метод	0.1	-
н1318	616578.00	2303315.80	Аналитический метод	0.1	-
н1319	616589.43	2303291.84	Аналитический метод	0.1	-
н1320	616606.40	2303265.28	Аналитический метод	0.1	-
н1321	616717.01	2303123.29	Аналитический метод	0.1	-
н1322	616815.74	2302882.45	Аналитический метод	0.1	-
н1323	616730.11	2302847.35	Аналитический метод	0.1	-

2. Сведения о характерных точках границ объекта					
Обозначение характерных точек границ	Координаты, м		Метод определения координат характерной точки	Средняя квадратическая погрешность положения характерной точки (Mt), м	Описание обозначения точки на местности (при наличии)
	X	Y			
1	2	3	4	5	6
н1324	616698.69	2302841.34	Аналитический метод	0.1	-
н1325	616680.63	2302841.16	Аналитический метод	0.1	-
н1325	616680.63	2302841.16	Аналитический метод	0.1	-
н1326	616661.07	2302821.34	Аналитический метод	0.1	-

н1327	616578.39	2302812.78	Аналитический метод	0.1	-
н1328	616571.34	2302683.55	Аналитический метод	0.1	-
н1329	616519.73	2302709.94	Аналитический метод	0.1	-
н1283	616489.43	2302728.25	Аналитический метод	0.1	-
н1330	616060.80	2303275.93	Аналитический метод	0.1	-
н1331	616047.58	2303113.43	Аналитический метод	0.1	-
н1332	616016.60	2303098.43	Аналитический метод	0.1	-
н1333	615997.02	2303093.80	Аналитический метод	0.1	-
н1334	615617.57	2303031.50	Аналитический метод	0.1	-
н1335	615606.99	2303029.51	Аналитический метод	0.1	-
н1336	615582.92	2303150.99	Аналитический метод	0.1	-
н1337	615912.62	2303217.35	Аналитический метод	0.1	-
н1338	615923.17	2303222.88	Аналитический метод	0.1	-
н1339	616032.00	2303279.89	Аналитический метод	0.1	-
н1330	616060.80	2303275.93	Аналитический метод	0.1	-
н1340	616426.11	2302766.52	Аналитический метод	0.1	-
н1341	616355.92	2302824.03	Аналитический метод	0.1	-
н1342	616332.60	2302847.75	Аналитический метод	0.1	-
н1343	616330.49	2302850.22	Аналитический метод	0.1	-
н1344	616320.95	2302868.41	Аналитический метод	0.1	-
н1345	616387.14	2302853.50	Аналитический метод	0.1	-
н1346	616414.06	2302848.15	Аналитический метод	0.1	-

2. Сведения о характерных точках границ объекта					
Обозначение характерных точек границ	Координаты, м		Метод определения координат характерной точки	Средняя квадратическая погрешность положения характерной точки (Mt), м	Описание обозначения точки на местности (при наличии)
	X	Y			
1	2	3	4	5	6
н1347	616449.02	2302841.21	Аналитический метод	0.1	-
н1348	616454.49	2302840.72	Аналитический метод	0.1	-
н1349	616460.80	2302835.17	Аналитический метод	0.1	-
н1350	616471.74	2302769.25	Аналитический метод	0.1	-

н1351	616473.79	2302737.70	Аналитический метод	0.1	-
н1340	616426.11	2302766.52	Аналитический метод	0.1	-
н1352	615729.40	2302919.60	Аналитический метод	0.1	-
н1353	615656.75	2302920.31	Аналитический метод	0.1	-
н1354	615607.65	2302917.88	Аналитический метод	0.1	-
н1355	615624.46	2302997.17	Аналитический метод	0.1	-
н1356	615741.43	2303016.37	Аналитический метод	0.1	-
н1352	615729.40	2302919.60	Аналитический метод	0.1	-
н1357	615911.04	2302917.90	Аналитический метод	0.1	-
н1358	615810.24	2302915.45	Аналитический метод	0.1	-
н1359	615744.48	2302919.29	Аналитический метод	0.1	-
н1360	615756.86	2303018.90	Аналитический метод	0.1	-
н1361	615912.08	2303044.39	Аналитический метод	0.1	-
н1357	615911.04	2302917.90	Аналитический метод	0.1	-
н1362	617081.81	2304424.71	Аналитический метод	0.1	-
н1363	617005.77	2304424.71	Аналитический метод	0.1	-
н1364	616982.04	2304450.75	Аналитический метод	0.1	-
н1365	616949.56	2304486.58	Аналитический метод	0.1	-
н1366	616898.43	2304446.29	Аналитический метод	0.1	-
н1367	616888.62	2304423.38	Аналитический метод	0.1	-
н1368	616886.28	2304422.43	Аналитический метод	0.1	-
н1369	616884.46	2304430.03	Аналитический метод	0.1	-

2. Сведения о характерных точках границ объекта

Обозначение характерных точек границ	Координаты, м		Метод определения координат характерной точки	Средняя квадратическая погрешность положения характерной точки (Mt), м	Описание обозначения точки на местности (при наличии)
	X	Y			
1	2	3	4	5	6
н1370	616884.24	2304446.13	Аналитический метод	0.1	-
н1371	616878.14	2304457.02	Аналитический метод	0.1	-
н1372	616872.10	2304461.02	Аналитический метод	0.1	-
н1372	616872.10	2304461.02	Аналитический метод	0.1	-

н1373	616874.12	2304465.74	Аналитический метод	0.1	-
н1374	616925.30	2304506.16	Аналитический метод	0.1	-
н1375	616859.15	2304589.92	Аналитический метод	0.1	-
н1376	616859.05	2304608.41	Аналитический метод	0.1	-
н1377	616858.49	2305016.06	Аналитический метод	0.1	-
н1378	617024.29	2305063.82	Аналитический метод	0.1	-
н1379	617070.92	2305003.48	Аналитический метод	0.1	-
н1380	617200.05	2304854.67	Аналитический метод	0.1	-
н1381	617202.26	2304856.12	Аналитический метод	0.1	-
н1382	617268.38	2304777.11	Аналитический метод	0.1	-
н1383	617289.32	2304793.65	Аналитический метод	0.1	-
н1384	617289.33	2304793.66	Аналитический метод	0.1	-
н1385	617292.49	2304789.99	Аналитический метод	0.1	-
н1386	617308.93	2304770.91	Аналитический метод	0.1	-
н1387	617308.92	2304770.90	Аналитический метод	0.1	-
н1388	617059.07	2304573.58	Аналитический метод	0.1	-
н1389	617096.92	2304527.54	Аналитический метод	0.1	-
н1390	617096.69	2304304.85	Аналитический метод	0.1	-
н1391	617095.48	2304304.46	Аналитический метод	0.1	-
н1392	617081.74	2304299.90	Аналитический метод	0.1	-
н1362	617081.81	2304424.71	Аналитический метод	0.1	-
н1393	617256.60	2304767.81	Аналитический метод	0.1	-

2. Сведения о характерных точках границ объекта					
Обозначение характерных точек границ	Координаты, м		Метод определения координат характерной точки	Средняя квадратическая погрешность положения характерной точки (Mt), м	Описание обозначения точки на местности (при наличии)
	X	Y			
1	2	3	4	5	6
н1394	617114.58	2304655.65	Аналитический метод	0.1	-
н1395	616904.58	2304911.07	Аналитический метод	0.1	-
н1396	616873.64	2304911.03	Аналитический метод	0.1	-
н1397	616873.51	2305004.78	Аналитический метод	0.1	-

н1398	617022.41	2305047.67	Аналитический метод	0.1	-
н1393	617256.60	2304767.81	Аналитический метод	0.1	-
н1399	617081.91	2304522.17	Аналитический метод	0.1	-
н1400	617081.83	2304439.74	Аналитический метод	0.1	-
н1401	617012.41	2304439.71	Аналитический метод	0.1	-
н1402	616961.37	2304495.89	Аналитический метод	0.1	-
н1403	617047.64	2304563.87	Аналитический метод	0.1	-
н1399	617081.91	2304522.17	Аналитический метод	0.1	-
н1404	617102.81	2304646.35	Аналитический метод	0.1	-
н1405	617040.02	2304596.76	Аналитический метод	0.1	-
н1406	616905.88	2304759.95	Аналитический метод	0.1	-
н1407	616873.84	2304759.91	Аналитический метод	0.1	-
н1408	616873.66	2304896.03	Аналитический метод	0.1	-
н1409	616897.50	2304896.06	Аналитический метод	0.1	-
н1404	617102.81	2304646.35	Аналитический метод	0.1	-
н1410	616944.94	2304688.82	Аналитический метод	0.1	-
н1411	617028.25	2304587.47	Аналитический метод	0.1	-
н1412	616937.07	2304515.46	Аналитический метод	0.1	-
н1413	616874.12	2304595.17	Аналитический метод	0.1	-
н1414	616874.05	2304608.46	Аналитический метод	0.1	-
н1415	616873.86	2304744.91	Аналитический метод	0.1	-
н1416	616898.80	2304744.94	Аналитический метод	0.1	-

2. Сведения о характерных точках границ объекта					
Обозначение характерных точек границ	Координаты, м		Метод определения координат характерной точки	Средняя квадратическая погрешность положения характерной точки (M _t), м	Описание обозначения точки на местности (при наличии)
	X	Y			
1	2	3	4	5	6
н1410	616944.94	2304688.82	Аналитический метод	0.1	-
н1417	619671.31	2310588.51	Аналитический метод	0.1	-
н1418	619666.81	2310597.92	Аналитический метод	0.1	-
н1419	619672.73	2310603.65	Аналитический метод	0.1	-

н1420	619704.88	2310630.84	Аналитический метод	0.1	-
н1421	619723.94	2310647.89	Аналитический метод	0.1	-
н1422	619729.36	2310653.36	Аналитический метод	0.1	-
н1423	619749.93	2310672.59	Аналитический метод	0.1	-
н1424	619750.42	2310672.15	Аналитический метод	0.1	-
н1425	619801.64	2310729.50	Аналитический метод	0.1	-
н1426	619912.39	2310959.48	Аналитический метод	0.1	-
н1427	619976.84	2311147.55	Аналитический метод	0.1	-
н1428	619949.19	2311157.02	Аналитический метод	0.1	-
н1429	619839.04	2311121.44	Аналитический метод	0.1	-
н1430	619763.02	2311117.72	Аналитический метод	0.1	-
н1431	619762.35	2311120.37	Аналитический метод	0.1	-
н1432	619759.26	2311132.55	Аналитический метод	0.1	-
н1433	619836.32	2311136.33	Аналитический метод	0.1	-
н1434	619874.47	2311148.65	Аналитический метод	0.1	-
н1435	619874.72	2311149.68	Аналитический метод	0.1	-
н1436	619865.95	2311176.86	Аналитический метод	0.1	-
н1437	619921.31	2311380.90	Аналитический метод	0.1	-
н1438	619973.41	2311541.57	Аналитический метод	0.1	-
н1439	619811.15	2311587.82	Аналитический метод	0.1	-
н1440	619773.39	2311583.39	Аналитический метод	0.1	-
н1441	619783.57	2311516.83	Аналитический метод	0.1	-

2. Сведения о характерных точках границ объекта					
Обозначение характерных точек границ	Координаты, м		Метод определения координат характерной точки	Средняя квадратическая погрешность положения характерной точки (Mt), м	Описание обозначения точки на местности (при наличии)
	X	Y			
1	2	3	4	5	6
н1442	619787.01	2311379.37	Аналитический метод	0.1	-
н1443	619768.28	2311253.46	Аналитический метод	0.1	-
н1444	619764.72	2311255.96	Аналитический метод	0.1	-
н1445	619768.47	2311260.18	Аналитический метод	0.1	-

н1446	619767.76	2311260.88	Аналитический метод	0.1	-
н1447	619763.31	2311255.86	Аналитический метод	0.1	-
н1448	619767.77	2311252.60	Аналитический метод	0.1	-
н1449	619768.25	2311253.27	Аналитический метод	0.1	-
н1450	619757.88	2311183.54	Аналитический метод	0.1	-
н1451	619757.71	2311138.68	Аналитический метод	0.1	-
н1452	619756.63	2311142.92	Аналитический метод	0.1	-
н1453	619753.59	2311158.49	Аналитический метод	0.1	-
н1454	619753.30	2311192.48	Аналитический метод	0.1	-
н1455	619743.04	2311185.75	Аналитический метод	0.1	-
н1456	619771.48	2311376.88	Аналитический метод	0.1	-
н1457	619769.26	2311376.87	Аналитический метод	0.1	-
н1458	619503.01	2311376.87	Аналитический метод	0.1	-
н1459	619503.34	2311382.99	Аналитический метод	0.1	-
н1460	619503.54	2311386.87	Аналитический метод	0.1	-
н1461	619769.25	2311386.87	Аналитический метод	0.1	-
н1462	619771.82	2311386.88	Аналитический метод	0.1	-
н1463	619768.60	2311515.50	Аналитический метод	0.1	-
н1464	619752.97	2311617.66	Аналитический метод	0.1	-
н1465	619753.33	2311617.75	Аналитический метод	0.1	-
н1466	619741.33	2311698.48	Аналитический метод	0.1	-
н1467	619728.99	2311775.48	Аналитический метод	0.1	-

2. Сведения о характерных точках границ объекта					
Обозначение характерных точек границ	Координаты, м		Метод определения координат характерной точки	Средняя квадратическая погрешность положения характерной точки (Mt), м	Описание обозначения точки на местности (при наличии)
	X	Y			
1	2	3	4	5	6
н1468	619743.18	2311780.80	Аналитический метод	0.1	-
н1469	619745.21	2311767.50	Аналитический метод	0.1	-
н1470	619752.73	2311718.39	Аналитический метод	0.1	-
н1471	619773.90	2311718.47	Аналитический метод	0.1	-

н1472	619793.89	2311718.96	Аналитический метод	0.1	-
н1473	619813.88	2311719.45	Аналитический метод	0.1	-
н1474	619833.87	2311719.94	Аналитический метод	0.1	-
н1475	619853.86	2311720.49	Аналитический метод	0.1	-
н1476	619873.85	2311720.92	Аналитический метод	0.1	-
н1477	619889.35	2311721.30	Аналитический метод	0.1	-
н1478	619894.23	2311726.42	Аналитический метод	0.1	-
н1479	619893.25	2311766.41	Аналитический метод	0.1	-
н1480	619891.91	2311821.65	Аналитический метод	0.1	-
н1481	619891.08	2311855.64	Аналитический метод	0.1	-
н1482	619890.26	2311889.38	Аналитический метод	0.1	-
н1483	619902.11	2311895.53	Аналитический метод	0.1	-
н1484	619903.25	2311848.83	Аналитический метод	0.1	-
н1485	619903.78	2311826.83	Аналитический метод	0.1	-
н1486	619905.25	2311766.70	Аналитический метод	0.1	-
н1487	619906.23	2311726.71	Аналитический метод	0.1	-
н1488	619911.35	2311721.83	Аналитический метод	0.1	-
н1489	619935.97	2311722.43	Аналитический метод	0.1	-
н1490	620009.45	2311706.50	Аналитический метод	0.1	-
н1491	620061.91	2311661.07	Аналитический метод	0.1	-
н1492	620201.80	2311586.21	Аналитический метод	0.1	-
н1493	620208.57	2311588.26	Аналитический метод	0.1	-

2. Сведения о характерных точках границ объекта					
Обозначение характерных точек границ	Координаты, м		Метод определения координат характерной точки	Средняя квадратическая погрешность положения характерной точки (Mt), м	Описание обозначения точки на местности (при наличии)
	X	Y			
1	2	3	4	5	6
н1494	620227.44	2311623.52	Аналитический метод	0.1	-
н1495	620259.65	2311683.72	Аналитический метод	0.1	-
н1496	620272.29	2311681.90	Аналитический метод	0.1	-
н1497	620250.41	2311641.01	Аналитический метод	0.1	-

н1498	620238.18	2311618.16	Аналитический метод	0.1	-
н1499	620219.24	2311582.77	Аналитический метод	0.1	-
н1500	620221.45	2311576.33	Аналитический метод	0.1	-
н1501	620247.82	2311564.63	Аналитический метод	0.1	-
н1502	620275.24	2311552.46	Аналитический метод	0.1	-
н1503	620302.67	2311540.29	Аналитический метод	0.1	-
н1504	620330.10	2311528.12	Аналитический метод	0.1	-
н1505	620353.40	2311517.78	Аналитический метод	0.1	-
н1506	620360.00	2311520.32	Аналитический метод	0.1	-
н1507	620381.20	2311568.11	Аналитический метод	0.1	-
н1508	620413.55	2311616.17	Аналитический метод	0.1	-
н1509	620420.91	2311606.07	Аналитический метод	0.1	-
н1510	620391.59	2311561.89	Аналитический метод	0.1	-
н1511	620389.20	2311556.55	Аналитический метод	0.1	-
н1512	620378.54	2311532.52	Аналитический метод	0.1	-
н1513	620364.07	2311499.91	Аналитический метод	0.1	-
н1514	620325.23	2311517.15	Аналитический метод	0.1	-
н1515	620300.78	2311528.00	Аналитический метод	0.1	-
н1516	620288.80	2311533.32	Аналитический метод	0.1	-
н1517	620210.74	2311568.21	Аналитический метод	0.1	-
н1518	620166.96	2311486.41	Аналитический метод	0.1	-
н1519	620112.39	2311501.96	Аналитический метод	0.1	-

2. Сведения о характерных точках границ объекта					
Обозначение характерных точек границ	Координаты, м		Метод определения координат характерной точки	Средняя квадратическая погрешность положения характерной точки (Mt), м	Описание обозначения точки на местности (при наличии)
	X	Y			
1	2	3	4	5	6
н1520	620044.02	2311298.46	Аналитический метод	0.1	-
н1521	620118.18	2311272.24	Аналитический метод	0.1	-
н1522	620139.42	2311264.73	Аналитический метод	0.1	-
н1523	620138.47	2311263.45	Аналитический метод	0.1	-

н1524	620139.17	2311252.14	Аналитический метод	0.1	-
н1525	620127.25	2311256.31	Аналитический метод	0.1	-
н1526	620121.48	2311258.35	Аналитический метод	0.1	-
н1527	620040.47	2311286.98	Аналитический метод	0.1	-
н1528	619926.29	2310953.77	Аналитический метод	0.1	-
н1529	619814.23	2310721.09	Аналитический метод	0.1	-
н1530	619684.38	2310575.69	Аналитический метод	0.1	-
н1417	619671.31	2310588.51	Аналитический метод	0.1	-
н1531	620003.91	2311695.42	Аналитический метод	0.1	-
н1532	620055.07	2311651.12	Аналитический метод	0.1	-
н1533	620097.84	2311628.07	Аналитический метод	0.1	-
н1534	620160.82	2311594.21	Аналитический метод	0.1	-
н1535	620196.76	2311573.88	Аналитический метод	0.1	-
н1536	620181.83	2311545.99	Аналитический метод	0.1	-
н1537	620159.44	2311504.15	Аналитический метод	0.1	-
н1538	619812.38	2311603.07	Аналитический метод	0.1	-
н1539	619771.12	2311598.23	Аналитический метод	0.1	-
н1540	619754.51	2311706.74	Аналитический метод	0.1	-
н1541	619777.33	2311706.74	Аналитический метод	0.1	-
н1542	619894.60	2311709.42	Аналитический метод	0.1	-
н1543	619934.83	2311710.40	Аналитический метод	0.1	-
н1531	620003.91	2311695.42	Аналитический метод	0.1	-

2. Сведения о характерных точках границ объекта					
Обозначение характерных точек границ	Координаты, м		Метод определения координат характерной точки	Средняя квадратическая погрешность положения характерной точки (Mt), м	Описание обозначения точки на местности (при наличии)
	X	Y			
1	2	3	4	5	6
н1544	620097.97	2311506.08	Аналитический метод	0.1	-
н1545	620025.16	2311288.56	Аналитический метод	0.1	-
н1546	619981.70	2311161.74	Аналитический метод	0.1	-
н1547	619949.33	2311172.83	Аналитический метод	0.1	-

н1548	619889.28	2311153.43	Аналитический метод	0.1	-
н1549	619881.59	2311177.23	Аналитический метод	0.1	-
н1550	619920.42	2311320.33	Аналитический метод	0.1	-
н1551	619935.69	2311376.62	Аналитический метод	0.1	-
н1552	619987.84	2311537.46	Аналитический метод	0.1	-
н1544	620097.97	2311506.08	Аналитический метод	0.1	-
н1553	619350.07	2310987.81	Аналитический метод	0.1	-
н1554	619218.73	2310961.52	Аналитический метод	0.1	-
н1555	619212.01	2310975.46	Аналитический метод	0.1	-
н1556	619482.92	2311029.70	Аналитический метод	0.1	-
н1557	619482.94	2311029.70	Аналитический метод	0.1	-
н1558	619486.96	2311023.09	Аналитический метод	0.1	-
н1559	619491.24	2311016.07	Аналитический метод	0.1	-
н1560	619486.81	2311015.18	Аналитический метод	0.1	-
н1561	619364.86	2310990.77	Аналитический метод	0.1	-
н1562	619399.74	2310816.52	Аналитический метод	0.1	-
н1563	619385.58	2310810.39	Аналитический метод	0.1	-
н1553	619350.07	2310987.81	Аналитический метод	0.1	-
н1564	612152.70	2312117.21	Аналитический метод	0.1	-
н1565	612153.67	2311721.00	Аналитический метод	0.1	-
н1566	612149.83	2311704.87	Аналитический метод	0.1	-
н1567	612145.82	2311693.27	Аналитический метод	0.1	-

2. Сведения о характерных точках границ объекта					
Обозначение характерных точек границ	Координаты, м		Метод определения координат характерной точки	Средняя квадратическая погрешность положения характерной точки (Mt), м	Описание обозначения точки на местности (при наличии)
	X	Y			
1	2	3	4	5	6
н1568	612136.19	2311675.54	Аналитический метод	0.1	-
н1569	612130.24	2311655.53	Аналитический метод	0.1	-
н1570	612133.00	2311641.19	Аналитический метод	0.1	-
н1571	612150.06	2311616.46	Аналитический метод	0.1	-

н1572	612155.41	2311603.86	Аналитический метод	0.1	-
н1573	612159.02	2311596.20	Аналитический метод	0.1	-
н1574	612160.64	2311572.35	Аналитический метод	0.1	-
н1575	612154.30	2311480.58	Аналитический метод	0.1	-
н1576	612153.74	2311472.63	Аналитический метод	0.1	-
н1577	612148.47	2311397.51	Аналитический метод	0.1	-
н1578	612136.50	2311398.14	Аналитический метод	0.1	-
н1579	612147.24	2311553.21	Аналитический метод	0.1	-
н1580	612148.78	2311573.89	Аналитический метод	0.1	-
н1581	612147.67	2311591.65	Аналитический метод	0.1	-
н1582	612139.78	2311610.17	Аналитический метод	0.1	-
н1583	612126.81	2311627.75	Аналитический метод	0.1	-
н1584	612117.24	2311645.40	Аналитический метод	0.1	-
н1585	612118.72	2311658.97	Аналитический метод	0.1	-
н1586	612125.21	2311680.23	Аналитический метод	0.1	-
н1587	612137.56	2311703.28	Аналитический метод	0.1	-
н1588	612141.52	2311721.11	Аналитический метод	0.1	-
н1589	612141.42	2311790.62	Аналитический метод	0.1	-
н1590	612141.04	2312114.20	Аналитический метод	0.1	-
н1591	612140.72	2312117.35	Аналитический метод	0.1	-
н1592	612124.53	2312125.57	Аналитический метод	0.1	-
н1593	612112.60	2312130.48	Аналитический метод	0.1	-

2. Сведения о характерных точках границ объекта					
Обозначение характерных точек границ	Координаты, м		Метод определения координат характерной точки	Средняя квадратическая погрешность положения характерной точки (Mt), м	Описание обозначения точки на местности (при наличии)
	X	Y			
1	2	3	4	5	6
н1594	612108.73	2312138.10	Аналитический метод	0.1	-
н1595	612103.97	2312140.52	Аналитический метод	0.1	-
н1596	611997.34	2312137.25	Аналитический метод	0.1	-
н1597	611853.79	2312134.47	Аналитический метод	0.1	-

н1598	611849.93	2312156.09	Аналитический метод	0.1	-
н1599	612150.41	2312154.47	Аналитический метод	0.1	-
н1600	612152.13	2312419.43	Аналитический метод	0.1	-
н1601	611805.08	2312420.76	Аналитический метод	0.1	-
н1602	611801.65	2312440.89	Аналитический метод	0.1	-
н1603	611951.04	2312439.09	Аналитический метод	0.1	-
н1604	612152.34	2312436.43	Аналитический метод	0.1	-
н1604	612152.34	2312436.43	Аналитический метод	0.1	-
н1605	612153.31	2312476.07	Аналитический метод	0.1	-
н1606	612152.74	2312509.36	Аналитический метод	0.1	-
н1607	612141.25	2312545.15	Аналитический метод	0.1	-
н1608	612135.06	2312561.63	Аналитический метод	0.1	-
н1609	612128.17	2312573.16	Аналитический метод	0.1	-
н1610	612111.72	2312600.61	Аналитический метод	0.1	-
н1611	612081.17	2312634.14	Аналитический метод	0.1	-
н1612	612019.21	2312572.95	Аналитический метод	0.1	-
н1613	611774.75	2312574.57	Аналитический метод	0.1	-
н1614	611771.66	2312594.58	Аналитический метод	0.1	-
н1615	611959.32	2312592.73	Аналитический метод	0.1	-
н1616	612013.30	2312592.73	Аналитический метод	0.1	-
н1617	612067.12	2312648.38	Аналитический метод	0.1	-
н1618	611995.47	2312720.96	Аналитический метод	0.1	-

2. Сведения о характерных точках границ объекта					
Обозначение характерных точек границ	Координаты, м		Метод определения координат характерной точки	Средняя квадратическая погрешность положения характерной точки (Mt), м	Описание обозначения точки на местности (при наличии)
	X	Y			
1	2	3	4	5	6
н1619	611940.78	2312776.36	Аналитический метод	0.1	-
н1620	611738.97	2312777.74	Аналитический метод	0.1	-
н1621	611729.27	2312832.88	Аналитический метод	0.1	-
н1622	611932.54	2312831.46	Аналитический метод	0.1	-

н1623	612146.04	2313042.16	Аналитический метод	0.1	-
н1624	612146.13	2313103.28	Аналитический метод	0.1	-
н1625	611980.41	2313104.38	Аналитический метод	0.1	-
н1626	611917.81	2313104.81	Аналитический метод	0.1	-
н1627	611911.00	2313107.14	Аналитический метод	0.1	-
н1628	611890.61	2313111.92	Аналитический метод	0.1	-
н1629	611870.25	2313114.16	Аналитический метод	0.1	-
н1630	611842.32	2313114.60	Аналитический метод	0.1	-
н1631	611806.69	2313118.30	Аналитический метод	0.1	-
н1632	611780.40	2313122.15	Аналитический метод	0.1	-
н1633	611749.65	2313140.90	Аналитический метод	0.1	-
н1634	611824.61	2313140.89	Аналитический метод	0.1	-
н1635	611824.61	2313344.89	Аналитический метод	0.1	-
н1636	611646.68	2313344.96	Аналитический метод	0.1	-
н1637	611644.62	2313364.96	Аналитический метод	0.1	-
н1638	611649.57	2313367.54	Аналитический метод	0.1	-
н1639	611682.85	2313363.80	Аналитический метод	0.1	-
н1640	611701.83	2313359.84	Аналитический метод	0.1	-
н1641	611729.38	2313355.07	Аналитический метод	0.1	-
н1642	611751.73	2313350.58	Аналитический метод	0.1	-
н1643	611763.17	2313350.03	Аналитический метод	0.1	-
н1644	611770.20	2313352.08	Аналитический метод	0.1	-

2. Сведения о характерных точках границ объекта					
Обозначение характерных точек границ	Координаты, м		Метод определения координат характерной точки	Средняя квадратическая погрешность положения характерной точки (M _t), м	Описание обозначения точки на местности (при наличии)
	X	Y			
1	2	3	4	5	6
н1645	611773.07	2313355.19	Аналитический метод	0.1	-
н1646	611773.10	2313364.89	Аналитический метод	0.1	-
н1647	611824.61	2313364.89	Аналитический метод	0.1	-
н1648	611824.62	2313529.76	Аналитический метод	0.1	-

н1649	611844.63	2313528.46	Аналитический метод	0.1	-
н1650	611844.61	2313364.89	Аналитический метод	0.1	-
н1651	612320.61	2313364.88	Аналитический метод	0.1	-
н1652	612358.19	2313364.88	Аналитический метод	0.1	-
н1653	612359.18	2313364.46	Аналитический метод	0.1	-
н1654	612379.53	2313363.06	Аналитический метод	0.1	-
н1655	612397.21	2313368.42	Аналитический метод	0.1	-
н1656	612400.22	2313370.49	Аналитический метод	0.1	-
н1657	612438.79	2313370.48	Аналитический метод	0.1	-
н1658	612438.80	2313553.23	Аналитический метод	0.1	-
н1659	612445.90	2313562.08	Аналитический метод	0.1	-
н1660	612454.65	2313575.96	Аналитический метод	0.1	-
н1661	612467.17	2313588.27	Аналитический метод	0.1	-
н1662	612473.81	2313590.59	Аналитический метод	0.1	-
н1663	612484.73	2313588.09	Аналитический метод	0.1	-
н1664	612494.35	2313586.62	Аналитический метод	0.1	-
н1665	612501.77	2313589.59	Аналитический метод	0.1	-
н1666	612505.30	2313595.95	Аналитический метод	0.1	-
н1667	612506.37	2313604.26	Аналитический метод	0.1	-
н1668	612506.28	2313619.21	Аналитический метод	0.1	-
н1669	612507.38	2313622.47	Аналитический метод	0.1	-
н1670	612768.80	2313622.48	Аналитический метод	0.1	-

2. Сведения о характерных точках границ объекта					
Обозначение характерных точек границ	Координаты, м		Метод определения координат характерной точки	Средняя квадратическая погрешность положения характерной точки (Mt), м	Описание обозначения точки на местности (при наличии)
	X	Y			
1	2	3	4	5	6
н1671	612768.80	2313779.47	Аналитический метод	0.1	-
н1672	612788.80	2313776.47	Аналитический метод	0.1	-
н1673	612788.79	2313496.47	Аналитический метод	0.1	-
н1674	612788.79	2313476.47	Аналитический метод	0.1	-

н1675	612788.79	2313446.47	Аналитический метод	0.1	-
н1676	612788.79	2313434.21	Аналитический метод	0.1	-
н1677	612780.75	2313438.39	Аналитический метод	0.1	-
н1678	612768.80	2313442.37	Аналитический метод	0.1	-
н1679	612768.80	2313602.47	Аналитический метод	0.1	-
н1680	612528.80	2313602.47	Аналитический метод	0.1	-
н1681	612468.80	2313562.48	Аналитический метод	0.1	-
н1682	612468.79	2313370.48	Аналитический метод	0.1	-
н1683	612768.79	2313370.47	Аналитический метод	0.1	-
н1684	612768.79	2313389.50	Аналитический метод	0.1	-
н1685	612788.79	2313374.87	Аналитический метод	0.1	-
н1686	612788.79	2313350.47	Аналитический метод	0.1	-
н1687	612788.79	2313320.47	Аналитический метод	0.1	-
н1688	612788.79	2313290.47	Аналитический метод	0.1	-
н1689	612788.79	2313260.47	Аналитический метод	0.1	-
н1690	612788.79	2313230.47	Аналитический метод	0.1	-
н1691	612788.79	2313200.47	Аналитический метод	0.1	-
н1692	612788.79	2313170.47	Аналитический метод	0.1	-
н1693	612788.79	2313140.47	Аналитический метод	0.1	-
н1694	612788.79	2313110.47	Аналитический метод	0.1	-
н1695	612788.78	2313080.47	Аналитический метод	0.1	-
н1696	612788.78	2313050.47	Аналитический метод	0.1	-

2. Сведения о характерных точках границ объекта					
Обозначение характерных точек границ	Координаты, м		Метод определения координат характерной точки	Средняя квадратическая погрешность положения характерной точки (Mt), м	Описание обозначения точки на местности (при наличии)
	X	Y			
1	2	3	4	5	6
н1697	612788.82	2313048.22	Аналитический метод	0.1	-
н1698	612786.78	2313048.22	Аналитический метод	0.1	-
н1699	612781.78	2313048.22	Аналитический метод	0.1	-
н1700	612775.46	2313053.06	Аналитический метод	0.1	-

н1701	612768.78	2313054.64	Аналитический метод	0.1	-
н1702	612768.79	2313158.47	Аналитический метод	0.1	-
н1703	612458.46	2313158.47	Аналитический метод	0.1	-
н1704	612458.20	2313132.92	Аналитический метод	0.1	-
н1705	612445.97	2313132.80	Аналитический метод	0.1	-
н1706	612446.11	2313212.61	Аналитический метод	0.1	-
н1707	612446.18	2313347.48	Аналитический метод	0.1	-
н1708	612304.35	2313347.59	Аналитический метод	0.1	-
н1709	612265.31	2313344.91	Аналитический метод	0.1	-
н1710	612201.08	2313345.20	Аналитический метод	0.1	-
н1711	612199.97	2313127.88	Аналитический метод	0.1	-
н1712	612381.61	2313127.88	Аналитический метод	0.1	-
н1713	612408.13	2313127.88	Аналитический метод	0.1	-
н1714	612394.55	2313101.49	Аналитический метод	0.1	-
н1715	612264.40	2313103.28	Аналитический метод	0.1	-
н1716	612199.85	2313103.68	Аналитический метод	0.1	-
н1717	612199.41	2313017.39	Аналитический метод	0.1	-
н1718	612228.61	2312990.71	Аналитический метод	0.1	-
н1719	612386.24	2312989.66	Аналитический метод	0.1	-
н1720	612390.51	2312974.54	Аналитический метод	0.1	-
н1721	612392.70	2312969.54	Аналитический метод	0.1	-
н1722	612365.69	2312969.81	Аналитический метод	0.1	-

2. Сведения о характерных точках границ объекта					
Обозначение характерных точек границ	Координаты, м		Метод определения координат характерной точки	Средняя квадратическая погрешность положения характерной точки (Mt), м	Описание обозначения точки на местности (при наличии)
	X	Y			
1	2	3	4	5	6
н1723	612364.67	2312806.71	Аналитический метод	0.1	-
н1724	612384.94	2312786.16	Аналитический метод	0.1	-
н1725	612441.09	2312762.99	Аналитический метод	0.1	-
н1726	612440.53	2312761.69	Аналитический метод	0.1	-

н1727	612435.11	2312749.23	Аналитический метод	0.1	-
н1728	612376.40	2312773.46	Аналитический метод	0.1	-
н1729	612311.50	2312839.25	Аналитический метод	0.1	-
н1730	612187.52	2312840.00	Аналитический метод	0.1	-
н1731	612104.74	2312923.82	Аналитический метод	0.1	-
н1732	611960.86	2312781.66	Аналитический метод	0.1	-
н1733	612079.25	2312661.62	Аналитический метод	0.1	-
н1734	612113.56	2312628.17	Аналитический метод	0.1	-
н1735	612116.57	2312608.74	Аналитический метод	0.1	-
н1736	612122.23	2312599.83	Аналитический метод	0.1	-
н1737	612126.78	2312587.61	Аналитический метод	0.1	-
н1738	612134.31	2312575.68	Аналитический метод	0.1	-
н1739	612147.40	2312555.03	Аналитический метод	0.1	-
н1740	612157.45	2312533.55	Аналитический метод	0.1	-
н1741	612174.40	2312528.84	Аналитический метод	0.1	-
н1742	612173.42	2312439.98	Аналитический метод	0.1	-
н1743	612532.47	2312553.69	Аналитический метод	0.1	-
н1744	612531.57	2312539.74	Аналитический метод	0.1	-
н1745	612531.13	2312537.54	Аналитический метод	0.1	-
н1746	612173.38	2312424.24	Аналитический метод	0.1	-
н1747	612172.42	2312333.29	Аналитический метод	0.1	-
н1748	612251.23	2312321.94	Аналитический метод	0.1	-

2. Сведения о характерных точках границ объекта					
Обозначение характерных точек границ	Координаты, м		Метод определения координат характерной точки	Средняя квадратическая погрешность положения характерной точки (Mt), м	Описание обозначения точки на местности (при наличии)
	X	Y			
1	2	3	4	5	6
н1749	612286.54	2312317.29	Аналитический метод	0.1	-
н1750	612297.72	2312316.14	Аналитический метод	0.1	-
н1751	612382.54	2312281.28	Аналитический метод	0.1	-
н1752	612370.76	2312264.48	Аналитический метод	0.1	-

н1753	612309.28	2312291.25	Аналитический метод	0.1	-
н1754	612292.24	2312296.79	Аналитический метод	0.1	-
н1755	612183.51	2312311.65	Аналитический метод	0.1	-
н1756	612172.28	2312313.19	Аналитический метод	0.1	-
н1757	612172.26	2312283.39	Аналитический метод	0.1	-
н1758	612163.71	2312281.10	Аналитический метод	0.1	-
н1759	612160.85	2312276.88	Аналитический метод	0.1	-
н1760	612154.97	2312253.10	Аналитический метод	0.1	-
н1761	612158.20	2312220.60	Аналитический метод	0.1	-
н1762	612163.97	2312160.65	Аналитический метод	0.1	-
н1763	612172.19	2312139.45	Аналитический метод	0.1	-
н1764	612174.35	2312133.95	Аналитический метод	0.1	-
н1765	612178.68	2312128.07	Аналитический метод	0.1	-
н1766	612182.95	2312124.75	Аналитический метод	0.1	-
н1564	612152.70	2312117.21	Аналитический метод	0.1	-
н1767	612768.79	2313350.47	Аналитический метод	0.1	-
н1768	612768.79	2313284.47	Аналитический метод	0.1	-
н1769	612768.79	2313178.47	Аналитический метод	0.1	-
н1770	612458.65	2313178.48	Аналитический метод	0.1	-
н1771	612458.79	2313192.32	Аналитический метод	0.1	-
н1772	612458.79	2313350.48	Аналитический метод	0.1	-
н1767	612768.79	2313350.47	Аналитический метод	0.1	-

2. Сведения о характерных точках границ объекта					
Обозначение характерных точек границ	Координаты, м		Метод определения координат характерной точки	Средняя квадратическая погрешность положения характерной точки (Mt), м	Описание обозначения точки на местности (при наличии)
	X	Y			
1	2	3	4	5	6
н1773	612184.87	2313003.03	Аналитический метод	0.1	-
н1774	612220.20	2312970.78	Аналитический метод	0.1	-
н1775	612350.70	2312969.91	Аналитический метод	0.1	-
н1776	612349.95	2312858.93	Аналитический метод	0.1	-

н1777	612193.84	2312859.96	Аналитический метод	0.1	-
н1778	612159.06	2312891.19	Аналитический метод	0.1	-
н1779	612115.75	2312935.54	Аналитический метод	0.1	-
н1773	612184.87	2313003.03	Аналитический метод	0.1	-
н1780	612147.61	2313127.88	Аналитический метод	0.1	-
н1781	611844.61	2313127.96	Аналитический метод	0.1	-
н1782	611844.61	2313344.89	Аналитический метод	0.1	-
н1783	612147.62	2313345.09	Аналитический метод	0.1	-
н1780	612147.61	2313127.88	Аналитический метод	0.1	-
н1784	613867.51	2311663.54	Аналитический метод	0.1	-
н1785	613870.07	2311670.80	Аналитический метод	0.1	-
н1786	613288.98	2311862.92	Аналитический метод	0.1	-
н1787	613348.85	2312044.00	Аналитический метод	0.1	-
н1788	613142.77	2312103.36	Аналитический метод	0.1	-
н1789	613141.80	2312092.63	Аналитический метод	0.1	-
н1790	613084.08	2312111.46	Аналитический метод	0.1	-
н1791	613054.17	2312095.96	Аналитический метод	0.1	-
н1792	613058.56	2312148.19	Аналитический метод	0.1	-
н1793	613058.99	2312157.99	Аналитический метод	0.1	-
н1794	613059.00	2312158.12	Аналитический метод	0.1	-
н1795	613059.01	2312158.12	Аналитический метод	0.1	-
н1796	613068.09	2312275.11	Аналитический метод	0.1	-

2. Сведения о характерных точках границ объекта					
Обозначение характерных точек границ	Координаты, м		Метод определения координат характерной точки	Средняя квадратическая погрешность положения характерной точки (Mt), м	Описание обозначения точки на местности (при наличии)
	X	Y			
1	2	3	4	5	6
н1797	613078.37	2312407.41	Аналитический метод	0.1	-
н1798	613080.57	2312435.72	Аналитический метод	0.1	-
н1799	613093.94	2312449.68	Аналитический метод	0.1	-
н1800	613112.37	2312450.19	Аналитический метод	0.1	-

н1801	613085.61	2312136.92	Аналитический метод	0.1	-
н1802	613139.92	2312124.34	Аналитический метод	0.1	-
н1803	613139.37	2312119.95	Аналитический метод	0.1	-
н1804	613306.71	2312071.75	Аналитический метод	0.1	-
н1805	613412.72	2312041.21	Аналитический метод	0.1	-
н1806	613457.56	2312256.21	Аналитический метод	0.1	-
н1807	613510.58	2312510.44	Аналитический метод	0.1	-
н1808	613631.89	2312485.79	Аналитический метод	0.1	-
н1809	613699.47	2312463.69	Аналитический метод	0.1	-
н1810	613751.44	2312453.53	Аналитический метод	0.1	-
н1811	613781.41	2312439.82	Аналитический метод	0.1	-
н1812	613842.83	2312574.02	Аналитический метод	0.1	-
н1813	613870.61	2312609.07	Аналитический метод	0.1	-
н1814	613908.37	2312656.71	Аналитический метод	0.1	-
н1815	613929.51	2312683.38	Аналитический метод	0.1	-
н1816	613937.78	2312704.42	Аналитический метод	0.1	-
н1817	613985.70	2312826.41	Аналитический метод	0.1	-
н125	613999.21	2312819.76	Аналитический метод	0.1	-
н1818	613942.65	2312675.81	Аналитический метод	0.1	-
н1819	613915.17	2312641.14	Аналитический метод	0.1	-
н1820	613881.81	2312599.06	Аналитический метод	0.1	-
н1821	613855.71	2312566.12	Аналитический метод	0.1	-

2. Сведения о характерных точках границ объекта					
Обозначение характерных точек границ	Координаты, м		Метод определения координат характерной точки	Средняя квадратическая погрешность положения характерной точки (Mt), м	Описание обозначения точки на местности (при наличии)
	X	Y			
1	2	3	4	5	6
н1822	613749.22	2312333.43	Аналитический метод	0.1	-
н1823	613680.35	2312023.28	Аналитический метод	0.1	-
н1824	613962.38	2311960.65	Аналитический метод	0.1	-
н1825	613989.30	2312063.44	Аналитический метод	0.1	-

н1826	614075.66	2312438.94	Аналитический метод	0.1	-
н1827	614089.39	2312498.62	Аналитический метод	0.1	-
н1828	614090.11	2312512.51	Аналитический метод	0.1	-
н1829	614091.21	2312533.79	Аналитический метод	0.1	-
н1830	614090.22	2312622.11	Аналитический метод	0.1	-
н1831	614094.29	2312676.29	Аналитический метод	0.1	-
н1832	614098.13	2312713.53	Аналитический метод	0.1	-
н127	614107.45	2312773.77	Аналитический метод	0.1	-
н128	614122.33	2312771.88	Аналитический метод	0.1	-
н1833	614113.01	2312711.62	Аналитический метод	0.1	-
н1834	614109.23	2312674.96	Аналитический метод	0.1	-
н1835	614105.23	2312621.63	Аналитический метод	0.1	-
н1836	614106.21	2312533.49	Аналитический метод	0.1	-
н1837	614104.30	2312496.54	Аналитический метод	0.1	-
н1838	614222.94	2312473.48	Аналитический метод	0.1	-
н1839	614295.38	2312459.39	Аналитический метод	0.1	-
н1840	614400.35	2312438.98	Аналитический метод	0.1	-
н1841	614389.80	2312425.76	Аналитический метод	0.1	-
н1842	614284.59	2312446.21	Аналитический метод	0.1	-
н1842	614284.59	2312446.21	Аналитический метод	0.1	-
н1843	614100.94	2312481.91	Аналитический метод	0.1	-
н1844	614088.46	2312427.66	Аналитический метод	0.1	-

2. Сведения о характерных точках границ объекта					
Обозначение характерных точек границ	Координаты, м		Метод определения координат характерной точки	Средняя квадратическая погрешность положения характерной точки (M _t), м	Описание обозначения точки на местности (при наличии)
	X	Y			
1	2	3	4	5	6
н1845	614003.87	2312059.86	Аналитический метод	0.1	-
н1846	613950.86	2311857.48	Аналитический метод	0.1	-
н1847	613934.16	2311807.17	Аналитический метод	0.1	-
н1848	613881.86	2311659.13	Аналитический метод	0.1	-

н1849	613857.23	2311565.14	Аналитический метод	0.1	-
н1850	613855.05	2311564.47	Аналитический метод	0.1	-
н1851	613835.28	2311529.53	Аналитический метод	0.1	-
н1852	613831.37	2311525.53	Аналитический метод	0.1	-
н1784	613867.51	2311663.54	Аналитический метод	0.1	-
н1853	613522.22	2312492.77	Аналитический метод	0.1	-
н1854	613628.05	2312471.26	Аналитический метод	0.1	-
н1855	613695.68	2312449.15	Аналитический метод	0.1	-
н1856	613746.82	2312439.15	Аналитический метод	0.1	-
н1857	613775.17	2312426.17	Аналитический метод	0.1	-
н1858	613734.92	2312338.23	Аналитический метод	0.1	-
н1859	613702.96	2312194.30	Аналитический метод	0.1	-
н1860	613702.92	2312194.31	Аналитический метод	0.1	-
н1861	613702.01	2312190.00	Аналитический метод	0.1	-
н1862	613673.43	2312061.30	Аналитический метод	0.1	-
н1863	613673.42	2312061.22	Аналитический метод	0.1	-
н1864	613668.36	2312038.46	Аналитический метод	0.1	-
н1865	613613.55	2312006.08	Аналитический метод	0.1	-
н1866	613552.81	2312000.86	Аналитический метод	0.1	-
н1867	613427.18	2312037.05	Аналитический метод	0.1	-
н1853	613522.22	2312492.77	Аналитический метод	0.1	-
н1868	613551.33	2311985.68	Аналитический метод	0.1	-

2. Сведения о характерных точках границ объекта					
Обозначение характерных точек границ	Координаты, м		Метод определения координат характерной точки	Средняя квадратическая погрешность положения характерной точки (M _t), м	Описание обозначения точки на местности (при наличии)
	X	Y			
1	2	3	4	5	6
н1869	613618.24	2311991.42	Аналитический метод	0.1	-
н1870	613655.49	2312013.43	Аналитический метод	0.1	-
н1871	613958.57	2311946.13	Аналитический метод	0.1	-
н1872	613936.47	2311861.75	Аналитический метод	0.1	-

н1873	613919.97	2311812.03	Аналитический метод	0.1	-
н1874	613875.07	2311684.94	Аналитический метод	0.1	-
н1875	613307.93	2311872.46	Аналитический метод	0.1	-
н1876	613363.27	2312039.85	Аналитический метод	0.1	-
н1868	613551.33	2311985.68	Аналитический метод	0.1	-
н1877	611640.91	2313064.28	Аналитический метод	0.1	-
н1878	611660.72	2313067.18	Аналитический метод	0.1	-
н1879	611686.73	2312923.61	Аналитический метод	0.1	-
н1880	611690.61	2312902.05	Аналитический метод	0.1	-
н1881	611670.71	2312898.62	Аналитический метод	0.1	-
н1877	611640.91	2313064.28	Аналитический метод	0.1	-
н1882	611526.22	2314149.71	Аналитический метод	0.1	-
н1883	611510.86	2314150.21	Аналитический метод	0.1	-
н1884	611510.46	2314153.89	Аналитический метод	0.1	-
н1885	611597.72	2314233.31	Аналитический метод	0.1	-
н1886	611740.91	2314357.53	Аналитический метод	0.1	-
н1887	611770.10	2314379.10	Аналитический метод	0.1	-
н1888	611840.93	2314431.34	Аналитический метод	0.1	-
н1889	611875.22	2314452.63	Аналитический метод	0.1	-
н1890	611927.77	2314478.75	Аналитический метод	0.1	-
н1891	612021.80	2314517.78	Аналитический метод	0.1	-
н1892	612041.20	2314523.49	Аналитический метод	0.1	-

2. Сведения о характерных точках границ объекта					
Обозначение характерных точек границ	Координаты, м		Метод определения координат характерной точки	Средняя квадратическая погрешность положения характерной точки (Mt), м	Описание обозначения точки на местности (при наличии)
	X	Y			
1	2	3	4	5	6
н1893	612051.96	2314525.42	Аналитический метод	0.1	-
н1894	612067.42	2314527.17	Аналитический метод	0.1	-
н1895	612088.40	2314527.64	Аналитический метод	0.1	-
н1896	612160.92	2314521.75	Аналитический метод	0.1	-

н1897	612192.29	2314516.21	Аналитический метод	0.1	-
н1898	612203.45	2314513.92	Аналитический метод	0.1	-
н1899	612210.41	2314556.79	Аналитический метод	0.1	-
н1900	612217.02	2314614.13	Аналитический метод	0.1	-
н1901	612244.75	2314854.83	Аналитический метод	0.1	-
н1902	612248.22	2314884.95	Аналитический метод	0.1	-
н1903	612258.57	2314887.11	Аналитический метод	0.1	-
н1904	612259.29	2314878.08	Аналитический метод	0.1	-
н1905	612453.35	2314866.48	Аналитический метод	0.1	-
н1906	612572.92	2314920.47	Аналитический метод	0.1	-
н1907	612580.96	2314902.66	Аналитический метод	0.1	-
н1907	612580.96	2314902.66	Аналитический метод	0.1	-
н1908	612453.62	2314847.81	Аналитический метод	0.1	-
н1909	612260.02	2314855.94	Аналитический метод	0.1	-
н1910	612232.94	2314621.30	Аналитический метод	0.1	-
н1911	612225.23	2314554.50	Аналитический метод	0.1	-
н1912	612218.16	2314510.91	Аналитический метод	0.1	-
н1913	612230.48	2314508.38	Аналитический метод	0.1	-
н1914	612243.48	2314505.37	Аналитический метод	0.1	-
н1915	612282.98	2314495.08	Аналитический метод	0.1	-
н1916	612310.64	2314488.74	Аналитический метод	0.1	-
н1917	612391.50	2314466.50	Аналитический метод	0.1	-

2. Сведения о характерных точках границ объекта					
Обозначение характерных точек границ	Координаты, м		Метод определения координат характерной точки	Средняя квадратическая погрешность положения характерной точки (Mt), м	Описание обозначения точки на местности (при наличии)
	X	Y			
1	2	3	4	5	6
н1918	612421.36	2314459.63	Аналитический метод	0.1	-
н1919	612552.31	2314431.44	Аналитический метод	0.1	-
н1920	612625.90	2314419.77	Аналитический метод	0.1	-
н1921	612635.89	2314509.32	Аналитический метод	0.1	-

н1922	612638.48	2314532.55	Аналитический метод	0.1	-
н1923	612640.56	2314551.16	Аналитический метод	0.1	-
н1924	612655.90	2314688.71	Аналитический метод	0.1	-
н1925	612677.87	2314660.14	Аналитический метод	0.1	-
н1926	612660.74	2314506.54	Аналитический метод	0.1	-
н1927	612653.17	2314438.72	Аналитический метод	0.1	-
н1928	612805.23	2314303.25	Аналитический метод	0.1	-
н1929	612809.08	2314293.08	Аналитический метод	0.1	-
н1930	612815.46	2314285.66	Аналитический метод	0.1	-
н1931	612815.92	2314282.00	Аналитический метод	0.1	-
н1932	612846.57	2314257.55	Аналитический метод	0.1	-
н1933	612850.37	2314255.55	Аналитический метод	0.1	-
н1934	612860.97	2314228.33	Аналитический метод	0.1	-
н1934	612860.97	2314228.33	Аналитический метод	0.1	-
н1935	612838.73	2314239.92	Аналитический метод	0.1	-
н1936	612731.23	2314335.69	Аналитический метод	0.1	-
н1937	612659.97	2314399.18	Аналитический метод	0.1	-
н1938	612549.56	2314416.68	Аналитический метод	0.1	-
н1939	612418.10	2314444.99	Аналитический метод	0.1	-
н1940	612415.88	2314445.50	Аналитический метод	0.1	-
н1941	612396.38	2314449.98	Аналитический метод	0.1	-
н1942	612387.83	2314451.95	Аналитический метод	0.1	-

2. Сведения о характерных точках границ объекта					
Обозначение характерных точек границ	Координаты, м		Метод определения координат характерной точки	Средняя квадратическая погрешность положения характерной точки (Mt), м	Описание обозначения точки на местности (при наличии)
	X	Y			
1	2	3	4	5	6
н1943	612306.97	2314474.19	Аналитический метод	0.1	-
н1944	612279.42	2314480.51	Аналитический метод	0.1	-
н1945	612239.90	2314490.81	Аналитический метод	0.1	-
н1946	612227.28	2314493.73	Аналитический метод	0.1	-

н1947	612189.48	2314501.47	Аналитический метод	0.1	-
н1948	612159.00	2314506.86	Аналитический метод	0.1	-
н1949	612087.96	2314512.62	Аналитический метод	0.1	-
н1950	612068.43	2314512.19	Аналитический метод	0.1	-
н1951	612054.13	2314510.58	Аналитический метод	0.1	-
н1952	612044.66	2314508.87	Аналитический метод	0.1	-
н1953	612026.81	2314503.62	Аналитический метод	0.1	-
н1954	611933.99	2314465.10	Аналитический метод	0.1	-
н1955	611882.53	2314439.51	Аналитический метод	0.1	-
н1956	611849.35	2314418.91	Аналитический метод	0.1	-
н1957	611779.02	2314367.04	Аналитический метод	0.1	-
н1958	611750.30	2314345.81	Аналитический метод	0.1	-
н1959	611607.68	2314222.09	Аналитический метод	0.1	-
н1960	611603.70	2314218.47	Аналитический метод	0.1	-
н1961	611588.91	2314205.01	Аналитический метод	0.1	-
н1962	611527.91	2314149.49	Аналитический метод	0.1	-
н1882	611526.22	2314149.71	Аналитический метод	0.1	-
н1963	613987.42	2314332.25	Аналитический метод	0.1	-
н1964	613973.59	2314324.24	Аналитический метод	0.1	-
н1965	613718.74	2314535.04	Аналитический метод	0.1	-
н1966	613494.01	2314722.13	Аналитический метод	0.1	-
н1967	613504.04	2314733.29	Аналитический метод	0.1	-

2. Сведения о характерных точках границ объекта					
Обозначение характерных точек границ	Координаты, м		Метод определения координат характерной точки	Средняя квадратическая погрешность положения характерной точки (Mт), м	Описание обозначения точки на местности (при наличии)
	X	Y			
1	2	3	4	5	6
н1963	613987.42	2314332.25	Аналитический метод	0.1	-
н1968	614401.51	2314818.12	Аналитический метод	0.1	-
н1969	614400.80	2314817.98	Аналитический метод	0.1	-
н1970	614404.10	2314838.86	Аналитический метод	0.1	-

3. Сведения о характерных точках части (частей) границы объекта							
Обозначение характерных точек части границы	Существующие координаты, м		Измененные (уточненные) координаты, м		Метод определения координат характерной точки	Средняя квадратическая погрешность положения характерной точки (Mt), м	Описание обозначения точки на местности (при наличии)
	X	Y	X	Y			
1	2	3	4	5	6	7	8
-	-	-	-	-	-	-	

Текстовое описание местоположения границ населенных пунктов, территориальных зон, особо охраняемых природных территорий, зон с особыми условиями использования территорий		
Прохождение границы		Описание прохождения границы
от точки	до точки	
1	2	3
н1	н2	-
н2	н3	-
н3	н4	-
н4	н5	-

н5	н6	-
н6	н7	-
н7	н8	-
н8	н9	-
н9	н10	-
н10	н11	-
н11	н12	-
н12	н13	-
н13	н14	-
н14	н15	-
н15	н16	-
н16	н17	-
н17	н18	-
н18	н19	-
н19	н20	-
н20	н21	-
н21	н22	-
н22	н23	-
н23	н24	-
н24	н25	-
н25	н26	-
н26	н27	-
н27	н28	-
н28	н29	-
н29	н30	-
н30	н31	-
н31	н32	-
н32	н33	-
н33	н34	-
н34	н35	-
н35	н36	-
н36	н37	-

Текстовое описание местоположения границ населенных пунктов, территориальных зон, особо охраняемых природных территорий, зон с особыми условиями использования территорий

Прохождение границы		Описание прохождения границы
от точки	до точки	
1	2	3
н37	н38	-
н38	н39	-
н39	н40	-
н40	н41	-

н41	н42	-
н42	н43	-
н43	н44	-
н44	н45	-
н45	н46	-
н46	н47	-
н47	н48	-
н48	н49	-
н49	н50	-
н50	н51	-
н51	н52	-
н52	н53	-
н53	н54	-
н54	н55	-
н55	н56	-
н56	н57	-
н57	н58	-
н58	н59	-
н59	н60	-
н60	н61	-
н61	н62	-
н62	н63	-
н63	н64	-
н64	н65	-
н65	н66	-
н66	н67	-
н67	н68	-
н68	н69	-
н69	н70	-
н70	н71	-
н71	н72	-
н72	н73	-

Текстовое описание местоположения границ населенных пунктов, территориальных зон, особо охраняемых природных территорий, зон с особыми условиями использования территорий

Прохождение границы		Описание прохождения границы
от точки	до точки	
1	2	3
н73	н74	-
н74	н75	-
н75	н76	-
н76	н77	-

н77	н78	-
н78	н79	-
н79	н80	-
н80	н81	-
н81	н82	-
н82	н83	-
н83	н84	-
н84	н85	-
н85	н86	-
н86	н87	-
н87	н88	-
н88	н89	-
н89	н90	-
н90	н91	-
н91	н92	-
н92	н93	-
н93	н94	-
н94	н95	-
н95	н96	-
н96	н97	-
н97	н98	-
н98	н99	-
н99	н100	-
н100	н101	-
н101	н102	-
н102	н103	-
н103	н104	-
н104	н105	-
н105	н106	-
н106	н107	-
н107	н108	-
н108	н109	-

**Текстовое описание местоположения границ
населенных пунктов, территориальных зон, особо охраняемых природных
территорий, зон с особыми условиями использования территорий**

Прохождение границы		Описание прохождения границы
от точки	до точки	
1	2	3
н109	н110	-
н110	н111	-
н111	н112	-
н112	н113	-

н113	н114	-
н114	н115	-
н115	н116	-
н116	н117	-
н117	н118	-
н118	н119	-
н119	н120	-
н120	н121	-
н121	н122	-
н122	н123	-
н123	н124	-
н124	н125	-
н125	н126	-
н126	н127	-
н127	н128	-
н128	н129	-
н129	н130	-
н130	н131	-
н131	н132	-
н132	н132	-
н132	н133	-
н133	н134	-
н134	н135	-
н135	н136	-
н136	н137	-
н137	н138	-
н138	н139	-
н139	н140	-
н140	н141	-
н141	н142	-
н142	н143	-
н143	н143	-

Текстовое описание местоположения границ населенных пунктов, территориальных зон, особо охраняемых природных территорий, зон с особыми условиями использования территорий

Прохождение границы		Описание прохождения границы
от точки	до точки	
1	2	3
н143	н144	-
н144	н145	-
н145	н146	-
н146	н147	-

н147	н148	-
н148	н149	-
н149	н150	-
н150	н151	-
н151	н152	-
н152	н153	-
н153	н154	-
н154	н155	-
н155	н156	-
н156	н157	-
н157	н158	-
н158	н159	-
н159	н160	-
н160	н161	-
н161	н162	-
н162	н163	-
н163	н164	-
н164	н165	-
н165	н166	-
н166	н167	-
н167	н168	-
н168	н169	-
н169	н170	-
н170	н171	-
н171	н172	-
н172	н173	-
н173	н174	-
н174	н175	-
н175	н176	-
н176	н177	-
н177	н178	-
н178	н179	-

Текстовое описание местоположения границ населенных пунктов, территориальных зон, особо охраняемых природных территорий, зон с особыми условиями использования территорий

Прохождение границы		Описание прохождения границы
от точки	до точки	
1	2	3
н179	н180	-
н180	н181	-
н181	н182	-
н182	н183	-

н183	н184	-
н184	н185	-
н185	н186	-
н186	н187	-
н187	н188	-
н188	н189	-
н189	н190	-
н190	н191	-
н191	н192	-
н192	н193	-
н193	н194	-
н194	н195	-
н195	н196	-
н196	н197	-
н197	н198	-
н198	н199	-
н199	н200	-
н200	н201	-
н201	н202	-
н202	н203	-
н203	н204	-
н204	н205	-
н205	н206	-
н206	н207	-
н207	н208	-
н208	н209	-
н209	н210	-
н210	н211	-
н211	н212	-
н212	н213	-
н213	н214	-
н214	н215	-

Текстовое описание местоположения границ населенных пунктов, территориальных зон, особо охраняемых природных территорий, зон с особыми условиями использования территорий

Прохождение границы		Описание прохождения границы
от точки	до точки	
1	2	3
н215	н216	-
н216	н217	-
н217	н218	-
н218	н219	-

н219	н220	-
н220	н221	-
н221	н222	-
н222	н223	-
н223	н224	-
н224	н225	-
н225	н226	-
н226	н227	-
н227	н228	-
н228	н229	-
н229	н230	-
н230	н231	-
н231	н232	-
н232	н233	-
н233	н234	-
н234	н235	-
н235	н236	-
н236	н237	-
н237	н238	-
н238	н239	-
н239	н240	-
н240	н241	-
н241	н242	-
н242	н243	-
н243	н244	-
н244	н245	-
н245	н246	-
н246	н247	-
н247	н248	-
н248	н249	-
н249	н250	-
н250	н251	-

Текстовое описание местоположения границ населенных пунктов, территориальных зон, особо охраняемых природных территорий, зон с особыми условиями использования территорий

Прохождение границы		Описание прохождения границы
от точки	до точки	
1	2	3
н251	н252	-
н252	н253	-
н253	н254	-
н254	н255	-

н255	н256	-
н256	н257	-
н257	н258	-
н258	н259	-
н259	н260	-
н260	н261	-
н261	н262	-
н262	н263	-
н263	н264	-
н264	н265	-
н265	н266	-
н266	н267	-
н267	н268	-
н268	н269	-
н269	н270	-
н270	н271	-
н271	н272	-
н272	н273	-
н273	н274	-
н274	н275	-
н275	н1	-
н276	н277	-
н277	н278	-
н278	н279	-
н279	н280	-
н280	н281	-
н281	н282	-
н282	н283	-
н283	н284	-
н284	н285	-
н285	н286	-
н286	н287	-

Текстовое описание местоположения границ населенных пунктов, территориальных зон, особо охраняемых природных территорий, зон с особыми условиями использования территорий

Прохождение границы		Описание прохождения границы
от точки	до точки	
1	2	3
н287	н288	-
н288	н289	-
н289	н290	-
н290	н291	-

н291	н292	-
н292	н293	-
н293	н294	-
н294	н295	-
н295	н296	-
н296	н297	-
н297	н298	-
н298	н299	-
н299	н300	-
н300	н276	-
н301	н302	-
н302	н303	-
н303	н304	-
н304	н305	-
н305	н306	-
н306	н307	-
н307	н308	-
н308	н309	-
н309	н310	-
н310	н311	-
н311	н312	-
н312	н313	-
н313	н314	-
н314	н315	-
н315	н316	-
н316	н317	-
н317	н318	-
н318	н319	-
н319	н320	-
н320	н321	-
н321	н322	-
н322	н323	-

Текстовое описание местоположения границ населенных пунктов, территориальных зон, особо охраняемых природных территорий, зон с особыми условиями использования территорий

Прохождение границы		Описание прохождения границы
от точки	до точки	
1	2	3
н323	н324	-
н324	н325	-
н325	н326	-
н326	н327	-

н327	н328	-
н328	н329	-
н329	н330	-
н330	н331	-
н331	н332	-
н332	н333	-
н333	н334	-
н334	н335	-
н335	н336	-
н336	н337	-
н337	н338	-
н338	н339	-
н339	н340	-
н340	н341	-
н341	н342	-
н342	н343	-
н343	н344	-
н344	н345	-
н345	н301	-
н346	н347	-
н347	н348	-
н348	н349	-
н349	н346	-
н350	н351	-
н351	н352	-
н352	н353	-
н353	н354	-
н354	н355	-
н355	н356	-
н356	н357	-
н357	н358	-
н358	н359	-

**Текстовое описание местоположения границ
населенных пунктов, территориальных зон, особо охраняемых природных
территорий, зон с особыми условиями использования территорий**

Прохождение границы		Описание прохождения границы
от точки	до точки	
1	2	3
н359	н360	-
н360	н361	-
н361	н362	-
н362	н363	-

н363	н364	-
н364	н365	-
н365	н366	-
н366	н367	-
н367	н368	-
н368	н369	-
н369	н370	-
н370	н371	-
н371	н372	-
н372	н373	-
н373	н374	-
н374	н375	-
н375	н376	-
н376	н350	-
н377	н378	-
н378	н379	-
н379	н380	-
н380	н377	-
н381	н382	-
н382	н383	-
н383	н384	-
н384	н385	-
н385	н386	-
н386	н387	-
н387	н388	-
н388	н389	-
н389	н390	-
н390	н391	-
н391	н392	-
н392	н393	-
н393	н394	-
н394	н395	-

Текстовое описание местоположения границ населенных пунктов, территориальных зон, особо охраняемых природных территорий, зон с особыми условиями использования территорий

Прохождение границы		Описание прохождения границы
от точки	до точки	
1	2	3
н395	н396	-
н396	н397	-
н397	н398	-
н398	н381	-

н399	н400	-
н400	н401	-
н401	н402	-
н402	н399	-
н403	н404	-
н404	н405	-
н405	н406	-
н406	н407	-
н407	н408	-
н408	н409	-
н409	н410	-
н410	н411	-
н411	н412	-
н412	н413	-
н413	н414	-
н414	н415	-
н415	н416	-
н416	н417	-
н417	н418	-
н418	н419	-
н419	н420	-
н420	н421	-
н421	н422	-
н422	н423	-
н423	н424	-
н424	н425	-
н425	н426	-
н426	н427	-
н427	н428	-
н428	н429	-
н429	н430	-
н430	н431	-

Текстовое описание местоположения границ населенных пунктов, территориальных зон, особо охраняемых природных территорий, зон с особыми условиями использования территорий

Прохождение границы		Описание прохождения границы
от точки	до точки	
1	2	3
н431	н432	-
н432	н433	-
н433	н434	-
н434	н435	-

н435	н436	-
н436	н437	-
н437	н438	-
н438	н439	-
н439	н440	-
н440	н441	-
н441	н442	-
н442	н443	-
н443	н444	-
н444	н445	-
н445	н446	-
н446	н447	-
н447	н448	-
н448	н449	-
н449	н450	-
н450	н451	-
н451	н452	-
н452	н453	-
н453	н454	-
н454	н455	-
н455	н456	-
н456	н457	-
н457	н458	-
н458	н459	-
н459	н460	-
н460	н461	-
н461	н462	-
н462	н463	-
н463	н464	-
н464	н465	-
н465	н466	-
н466	н467	-

Текстовое описание местоположения границ населенных пунктов, территориальных зон, особо охраняемых природных территорий, зон с особыми условиями использования территорий

Прохождение границы		Описание прохождения границы
от точки	до точки	
1	2	3
н467	н468	-
н468	н469	-
н469	н470	-
н470	н471	-

н471	н472	-
н472	н473	-
н473	н474	-
н474	н475	-
н475	н476	-
н476	н477	-
н477	н478	-
н478	н403	-
н479	н480	-
н480	н481	-
н481	н482	-
н482	н479	-
н483	н484	-
н484	н485	-
н485	н486	-
н486	н487	-
н487	н488	-
н488	н489	-
н489	н490	-
н490	н491	-
н491	н492	-
н492	н493	-
н493	н494	-
н494	н495	-
н495	н496	-
н496	н497	-
н497	н498	-
н498	н499	-
н499	н500	-
н500	н501	-
н501	н502	-
н502	н503	-

Текстовое описание местоположения границ населенных пунктов, территориальных зон, особо охраняемых природных территорий, зон с особыми условиями использования территорий

Прохождение границы		Описание прохождения границы
от точки	до точки	
1	2	3
н503	н504	-
н504	н505	-
н505	н506	-
н506	н507	-

н507	н508	-
н508	н509	-
н509	н510	-
н510	н511	-
н511	н512	-
н512	н513	-
н513	н514	-
н514	н515	-
н515	н516	-
н516	н517	-
н517	н518	-
н518	н519	-
н519	н520	-
н520	н521	-
н521	н522	-
н522	н523	-
н523	н524	-
н524	н525	-
н525	н526	-
н526	н527	-
н527	н528	-
н528	н529	-
н529	н530	-
н530	н531	-
н531	н532	-
н532	н533	-
н533	н534	-
н534	н535	-
н535	н536	-
н536	н537	-
н537	н538	-
н538	н539	-

Текстовое описание местоположения границ населенных пунктов, территориальных зон, особо охраняемых природных территорий, зон с особыми условиями использования территорий

Прохождение границы		Описание прохождения границы
от точки	до точки	
1	2	3
н539	н540	-
н540	н541	-
н541	н542	-
н542	н543	-

н543	н544	-
н544	н545	-
н545	н546	-
н546	н547	-
н547	н548	-
н548	н549	-
н549	н550	-
н550	н551	-
н551	н552	-
н552	н553	-
н553	н554	-
н554	н555	-
н555	н556	-
н556	н557	-
н557	н558	-
н558	н559	-
н559	н560	-
н560	н561	-
н561	н562	-
н562	н563	-
н563	н564	-
н564	н565	-
н565	н566	-
н566	н567	-
н567	н568	-
н568	н569	-
н569	н570	-
н570	н483	-
н571	н572	-
н572	н573	-
н573	н574	-
н574	н571	-

Текстовое описание местоположения границ населенных пунктов, территориальных зон, особо охраняемых природных территорий, зон с особыми условиями использования территорий

Прохождение границы		Описание прохождения границы
от точки	до точки	
1	2	3
н575	н576	-
н576	н577	-
н577	н578	-
н578	н579	-

н579	н580	-
н580	н581	-
н581	н582	-
н582	н583	-
н583	н584	-
н584	н585	-
н585	н586	-
н586	н587	-
н587	н588	-
н588	н589	-
н589	н590	-
н590	н591	-
н591	н592	-
н592	н593	-
н593	н594	-
н594	н595	-
н595	н596	-
н596	н597	-
н597	н598	-
н598	н599	-
н599	н600	-
н600	н601	-
н601	н602	-
н602	н603	-
н603	н604	-
н604	н605	-
н605	н606	-
н606	н575	-
н607	н608	-
н608	н609	-
н609	н610	-
н610	н611	-

Текстовое описание местоположения границ населенных пунктов, территориальных зон, особо охраняемых природных территорий, зон с особыми условиями использования территорий

Прохождение границы		Описание прохождения границы
от точки	до точки	
1	2	3
н611	н612	-
н612	н613	-
н613	н614	-
н614	н615	-

н615	н616	-
н616	н607	-
н617	н618	-
н618	н619	-
н619	н620	-
н620	н621	-
н621	н622	-
н622	н623	-
н623	н624	-
н624	н625	-
н625	н626	-
н626	н627	-
н627	н628	-
н628	н629	-
н629	н630	-
н630	н631	-
н631	н632	-
н632	н633	-
н633	н634	-
н634	н635	-
н635	н636	-
н636	н617	-
н637	н638	-
н638	н639	-
н639	н640	-
н640	н641	-
н641	н642	-
н642	н643	-
н643	н637	-
н644	н645	-
н645	н646	-
н646	н647	-

Текстовое описание местоположения границ населенных пунктов, территориальных зон, особо охраняемых природных территорий, зон с особыми условиями использования территорий

Прохождение границы		Описание прохождения границы
от точки	до точки	
1	2	3
н647	н648	-
н648	н649	-
н649	н650	-
н650	н651	-

н651	н652	-
н652	н653	-
н653	н654	-
н654	н655	-
н655	н656	-
н656	н657	-
н657	н658	-
н658	н659	-
н659	н660	-
н660	н661	-
н661	н662	-
н662	н663	-
н663	н664	-
н664	н665	-
н665	н666	-
н666	н667	-
н667	н668	-
н668	н644	-
н669	н670	-
н670	н671	-
н671	н672	-
н672	н669	-
н673	н674	-
н674	н675	-
н675	н676	-
н676	н677	-
н677	н678	-
н678	н679	-
н679	н680	-
н680	н681	-
н681	н682	-
н682	н683	-

Текстовое описание местоположения границ населенных пунктов, территориальных зон, особо охраняемых природных территорий, зон с особыми условиями использования территорий

Прохождение границы		Описание прохождения границы
от точки	до точки	
1	2	3
н683	н684	-
н684	н685	-
н685	н686	-
н686	н687	-

н687	н688	-
н688	н689	-
н689	н690	-
н690	н691	-
н691	н673	-
н692	н693	-
н693	н694	-
н694	н695	-
н695	н692	-
н696	н697	-
н697	н698	-
н698	н699	-
н699	н700	-
н700	н701	-
н701	н696	-
н702	н703	-
н703	н704	-
н704	н705	-
н705	н706	-
н706	н707	-
н707	н708	-
н708	н709	-
н709	н710	-
н710	н702	-
н711	н712	-
н712	н713	-
н713	н714	-
н714	н711	-
н715	н716	-
н716	н717	-
н717	н718	-
н718	н715	-

Текстовое описание местоположения границ населенных пунктов, территориальных зон, особо охраняемых природных территорий, зон с особыми условиями использования территорий

Прохождение границы		Описание прохождения границы
от точки	до точки	
1	2	3
н719	н720	-
н720	н721	-
н721	н722	-
н722	н723	-

н723	н724	-
н724	н725	-
н725	н726	-
н726	н727	-
н727	н728	-
н728	н719	-
н729	н730	-
н730	н731	-
н731	н732	-
н732	н733	-
н733	н734	-
н734	н735	-
н735	н736	-
н736	н737	-
н737	н738	-
н738	н739	-
н739	н740	-
н740	н741	-
н741	н742	-
н742	н743	-
н743	н744	-
н744	н745	-
н745	н746	-
н746	н747	-
н747	н748	-
н748	н729	-
н749	н750	-
н750	н751	-
н751	н752	-
н752	н749	-
н753	н754	-
н754	н755	-

Текстовое описание местоположения границ населенных пунктов, территориальных зон, особо охраняемых природных территорий, зон с особыми условиями использования территорий

Прохождение границы		Описание прохождения границы
от точки	до точки	
1	2	3
н755	н756	-
н756	н753	-
н757	н758	-
н758	н759	-

н759	н760	-
н760	н761	-
н761	н762	-
н762	н757	-
н763	н764	-
н764	н765	-
н765	н766	-
н766	н763	-
н767	н768	-
н768	н769	-
н769	н770	-
н770	н767	-
н771	н772	-
н772	н773	-
н773	н774	-
н774	н771	-
н775	н776	-
н776	н777	-
н777	н778	-
н778	н779	-
н779	н780	-
н780	н781	-
н781	н782	-
н782	н783	-
н783	н784	-
н784	н785	-
н785	н786	-
н786	н787	-
н787	н788	-
н788	н789	-
н789	н790	-
н790	н791	-

Текстовое описание местоположения границ населенных пунктов, территориальных зон, особо охраняемых природных территорий, зон с особыми условиями использования территорий

Прохождение границы		Описание прохождения границы
от точки	до точки	
1	2	3
н791	н792	-
н792	н793	-
н793	н794	-
н794	н795	-

н795	н796	-
н796	н797	-
н797	н798	-
н798	н799	-
н799	н800	-
н800	н801	-
н801	н802	-
н802	н803	-
н803	н804	-
н804	н805	-
н805	н806	-
н806	н807	-
н807	н808	-
н808	н809	-
н809	н810	-
н810	н811	-
н811	н812	-
н812	н813	-
н813	н814	-
н814	н775	-
н815	н816	-
н816	н817	-
н817	н818	-
н818	н819	-
н819	н820	-
н820	н821	-
н821	н822	-
н822	н823	-
н823	н815	-
н824	н825	-
н825	н826	-
н826	н827	-

Текстовое описание местоположения границ населенных пунктов, территориальных зон, особо охраняемых природных территорий, зон с особыми условиями использования территорий

Прохождение границы		Описание прохождения границы
от точки	до точки	
1	2	3
н827	н824	-
н828	н829	-
н829	н830	-
н830	н831	-

н831	н832	-
н832	н833	-
н833	н834	-
н834	н835	-
н835	н836	-
н836	н837	-
н837	н838	-
н838	н839	-
н839	н840	-
н840	н841	-
н841	н842	-
н842	н843	-
н843	н844	-
н844	н845	-
н845	н846	-
н846	н847	-
н847	н848	-
н848	н849	-
н849	н850	-
н850	н851	-
н851	н852	-
н852	н853	-
н853	н854	-
н854	н855	-
н855	н856	-
н856	н857	-
н857	н858	-
н858	н859	-
н859	н860	-
н860	н861	-
н861	н862	-
н862	н863	-

Текстовое описание местоположения границ населенных пунктов, территориальных зон, особо охраняемых природных территорий, зон с особыми условиями использования территорий

Прохождение границы		Описание прохождения границы
от точки	до точки	
1	2	3
н863	н864	-
н864	н865	-
н865	н866	-
н866	н867	-

н867	н868	-
н868	н869	-
н869	н870	-
н870	н871	-
н871	н872	-
н872	н873	-
н873	н874	-
н874	н875	-
н875	н876	-
н876	н877	-
н877	н878	-
н878	н879	-
н879	н880	-
н880	н881	-
н881	н882	-
н882	н883	-
н883	н884	-
н884	н885	-
н885	н886	-
н886	н887	-
н887	н888	-
н888	н889	-
н889	н890	-
н890	н891	-
н891	н892	-
н892	н893	-
н893	н894	-
н894	н895	-
н895	н896	-
н896	н897	-
н897	н898	-
н898	н899	-

**Текстовое описание местоположения границ
населенных пунктов, территориальных зон, особо охраняемых природных
территорий, зон с особыми условиями использования территорий**

Прохождение границы		Описание прохождения границы
от точки	до точки	
1	2	3
н899	н900	-
н900	н901	-
н901	н902	-
н902	н903	-

н903	н904	-
н904	н905	-
н905	н906	-
н906	н907	-
н907	н908	-
н908	н909	-
н909	н910	-
н910	н911	-
н911	н912	-
н912	н913	-
н913	н914	-
н914	н915	-
н915	н916	-
н916	н917	-
н917	н918	-
н918	н919	-
н919	н920	-
н920	н921	-
н921	н922	-
н922	н923	-
н923	н924	-
н924	н925	-
н925	н926	-
н926	н927	-
н927	н928	-
н928	н929	-
н929	н930	-
н930	н931	-
н931	н932	-
н932	н933	-
н933	н934	-
н934	н935	-

Текстовое описание местоположения границ населенных пунктов, территориальных зон, особо охраняемых природных территорий, зон с особыми условиями использования территорий

Прохождение границы		Описание прохождения границы
от точки	до точки	
1	2	3
н935	н936	-
н936	н937	-
н937	н938	-
н938	н939	-

н939	н940	-
н940	н941	-
н941	н942	-
н942	н943	-
н943	н944	-
н944	н945	-
н945	н946	-
н946	н947	-
н947	н948	-
н948	н949	-
н949	н950	-
н950	н951	-
н951	н952	-
н952	н953	-
н953	н954	-
н954	н955	-
н955	н956	-
н956	н957	-
н957	н958	-
н958	н959	-
н959	н960	-
н960	н961	-
н961	н962	-
н962	н963	-
н963	н964	-
н964	н965	-
н965	н966	-
н966	н967	-
н967	н968	-
н968	н969	-
н969	н970	-
н970	н971	-

**Текстовое описание местоположения границ
населенных пунктов, территориальных зон, особо охраняемых природных
территорий, зон с особыми условиями использования территорий**

Прохождение границы		Описание прохождения границы
от точки	до точки	
1	2	3
н971	н972	-
н972	н973	-
н973	н974	-
н974	н975	-

н975	н976	-
н976	н977	-
н977	н978	-
н978	н979	-
н979	н980	-
н980	н981	-
н981	н982	-
н982	н983	-
н983	н984	-
н984	н985	-
н985	н986	-
н986	н987	-
н987	н988	-
н988	н989	-
н989	н990	-
н990	н991	-
н991	н992	-
н992	н993	-
н993	н994	-
н994	н995	-
н995	н996	-
н996	н997	-
н997	н998	-
н998	н999	-
н999	н1000	-
н1000	н1001	-
н1001	н1002	-
н1002	н1003	-
н1003	н1004	-
н1004	н1005	-
н1005	н1006	-
н1006	н1007	-

Текстовое описание местоположения границ населенных пунктов, территориальных зон, особо охраняемых природных территорий, зон с особыми условиями использования территорий

Прохождение границы		Описание прохождения границы
от точки	до точки	
1	2	3
н1007	н1008	-
н1008	н1009	-
н1009	н1010	-
н1010	н1011	-

н1011	н1012	-
н1012	н1013	-
н1013	н1014	-
н1014	н1015	-
н1015	н1016	-
н1016	н1017	-
н1017	н1018	-
н1018	н1019	-
н1019	н1020	-
н1020	н1021	-
н1021	н1022	-
н1022	н1023	-
н1023	н1024	-
н1024	н1025	-
н1025	н1026	-
н1026	н1027	-
н1027	н1028	-
н1028	н1029	-
н1029	н1030	-
н1030	н1031	-
н1031	н1032	-
н1032	н1033	-
н1033	н1034	-
н1034	н1035	-
н1035	н1036	-
н1036	н1037	-
н1037	н1038	-
н1038	н1039	-
н1039	н1040	-
н1040	н1041	-
н1041	н1042	-
н1042	н1043	-

Текстовое описание местоположения границ населенных пунктов, территориальных зон, особо охраняемых природных территорий, зон с особыми условиями использования территорий

Прохождение границы		Описание прохождения границы
от точки	до точки	
1	2	3
н1043	н1044	-
н1044	н1045	-
н1045	н1046	-
н1046	н1047	-

н1047	н1048	-
н1048	н1049	-
н1049	н1050	-
н1050	н1051	-
н1051	н1052	-
н1052	н1053	-
н1053	н1054	-
н1054	н1055	-
н1055	н1056	-
н1056	н1057	-
н1057	н1058	-
н1058	н1059	-
н1059	н1060	-
н1060	н1061	-
н1061	н1062	-
н1062	н1063	-
н1063	н1064	-
н1064	н1065	-
н1065	н1066	-
н1066	н1067	-
н1067	н1068	-
н1068	н1069	-
н1069	н1070	-
н1070	н1071	-
н1071	н1072	-
н1072	н1073	-
н1073	н1074	-
н1074	н1075	-
н1075	н1076	-
н1076	н1077	-
н1077	н1078	-
н1078	н1079	-

Текстовое описание местоположения границ населенных пунктов, территориальных зон, особо охраняемых природных территорий, зон с особыми условиями использования территорий

Прохождение границы		Описание прохождения границы
от точки	до точки	
1	2	3
н1079	н1080	-
н1080	н1081	-
н1081	н1082	-
н1082	н1083	-

н1083	н1084	-
н1084	н1085	-
н1085	н1086	-
н1086	н1087	-
н1087	н1088	-
н1088	н1089	-
н1089	н1090	-
н1090	н1091	-
н1091	н1092	-
н1092	н1093	-
н1093	н1094	-
н1094	н1095	-
н1095	н1096	-
н1096	н1097	-
н1097	н1098	-
н1098	н1099	-
н1099	н1100	-
н1100	н1101	-
н1101	н1102	-
н1102	н1103	-
н1103	н1104	-
н1104	н1105	-
н1105	н1106	-
н1106	н1107	-
н1107	н1108	-
н1108	н1109	-
н1109	н1110	-
н1110	н1111	-
н1111	н1112	-
н1112	н1113	-
н1113	н1114	-
н1114	н1115	-

Текстовое описание местоположения границ населенных пунктов, территориальных зон, особо охраняемых природных территорий, зон с особыми условиями использования территорий

Прохождение границы		Описание прохождения границы
от точки	до точки	
1	2	3
н1115	н1116	-
н1116	н1117	-
н1117	н1118	-
н1118	н1119	-

н1119	н1120	-
н1120	н1121	-
н1121	н1122	-
н1122	н1123	-
н1123	н1124	-
н1124	н1125	-
н1125	н1126	-
н1126	н1127	-
н1127	н1128	-
н1128	н1129	-
н1129	н1130	-
н1130	н1131	-
н1131	н1132	-
н1132	н1133	-
н1133	н1134	-
н1134	н1135	-
н1135	н1136	-
н1136	н1137	-
н1137	н1138	-
н1138	н828	-
н1139	н1140	-
н1140	н1141	-
н1141	н1142	-
н1142	н1143	-
н1143	н1144	-
н1144	н1139	-
н1145	н1146	-
н1146	н1147	-
н1147	н1148	-
н1148	н1149	-
н1149	н1150	-
н1150	н1151	-

Текстовое описание местоположения границ населенных пунктов, территориальных зон, особо охраняемых природных территорий, зон с особыми условиями использования территорий

Прохождение границы		Описание прохождения границы
от точки	до точки	
1	2	3
н1151	н1152	-
н1152	н1153	-
н1153	н1154	-
н1154	н1155	-

н1155	н1156	-
н1156	н1157	-
н1157	н1158	-
н1158	н1159	-
н1159	н1160	-
н1160	н1145	-
н1161	н1162	-
н1162	н1163	-
н1163	н1164	-
н1164	н1165	-
н1165	н1166	-
н1166	н1167	-
н1167	н1161	-
н1168	н1169	-
н1169	н1170	-
н1170	н1171	-
н1171	н1172	-
н1172	н1173	-
н1173	н1174	-
н1174	н1175	-
н1175	н1176	-
н1176	н1177	-
н1177	н1178	-
н1178	н1179	-
н1179	н1180	-
н1180	н1181	-
н1181	н1182	-
н1182	н1183	-
н1183	н1184	-
н1184	н1185	-
н1185	н1186	-
н1186	н1187	-

Текстовое описание местоположения границ населенных пунктов, территориальных зон, особо охраняемых природных территорий, зон с особыми условиями использования территорий

Прохождение границы		Описание прохождения границы
от точки	до точки	
1	2	3
н1187	н1188	-
н1188	н1189	-
н1189	н1190	-
н1190	н1191	-

н1191	н1192	-
н1192	н1193	-
н1193	н1194	-
н1194	н1195	-
н1195	н1196	-
н1196	н1197	-
н1197	н1198	-
н1198	н1199	-
н1199	н1200	-
н1200	н1168	-
н1201	н1202	-
н1202	н1203	-
н1203	н1204	-
н1204	н1205	-
н1205	н1206	-
н1206	н1207	-
н1207	н1208	-
н1208	н1209	-
н1209	н1210	-
н1210	н1211	-
н1211	н1212	-
н1212	н1201	-
н1213	н1214	-
н1214	н1215	-
н1215	н1216	-
н1216	н1217	-
н1217	н1218	-
н1218	н1219	-
н1219	н1213	-
н1220	н1221	-
н1221	н1222	-
н1222	н1223	-

Текстовое описание местоположения границ населенных пунктов, территориальных зон, особо охраняемых природных территорий, зон с особыми условиями использования территорий

Прохождение границы		Описание прохождения границы
от точки	до точки	
1	2	3
н1223	н1224	-
н1224	н1225	-
н1225	н1220	-
н1226	н1227	-

н1227	н1228	-
н1228	н1229	-
н1229	н1230	-
н1230	н1231	-
н1231	н1232	-
н1232	н1233	-
н1233	н1234	-
н1234	н1235	-
н1235	н1226	-
н1236	н1237	-
н1237	н1238	-
н1238	н1239	-
н1239	н1240	-
н1240	н1241	-
н1241	н1242	-
н1242	н1243	-
н1243	н1236	-
н1244	н1245	-
н1245	н1246	-
н1246	н1247	-
н1247	н1248	-
н1248	н1249	-
н1249	н1250	-
н1250	н1251	-
н1251	н1244	-
н1252	н1253	-
н1253	н1254	-
н1254	н1255	-
н1255	н1256	-
н1256	н1257	-
н1257	н1258	-
н1258	н1259	-

Текстовое описание местоположения границ населенных пунктов, территориальных зон, особо охраняемых природных территорий, зон с особыми условиями использования территорий

Прохождение границы		Описание прохождения границы
от точки	до точки	
1	2	3
н1259	н1260	-
н1260	н1252	-
н1261	н1262	-
н1262	н1263	-

н1263	н1264	-
н1264	н1265	-
н1265	н1266	-
н1266	н1267	-
н1267	н1268	-
н1268	н1269	-
н1269	н1270	-
н1270	н1271	-
н1271	н1272	-
н1272	н1273	-
н1273	н1274	-
н1274	н1275	-
н1275	н1276	-
н1276	н1277	-
н1277	н1278	-
н1278	н1261	-
н1279	н1280	-
н1280	н1281	-
н1281	н1282	-
н1282	н1279	-
н1283	н1284	-
н1284	н1285	-
н1285	н1286	-
н1286	н1287	-
н1287	н1288	-
н1288	н1289	-
н1289	н1290	-
н1290	н1291	-
н1291	н1292	-
н1292	н1293	-
н1293	н1294	-
н1294	н1295	-

**Текстовое описание местоположения границ
населенных пунктов, территориальных зон, особо охраняемых природных
территорий, зон с особыми условиями использования территорий**

Прохождение границы		Описание прохождения границы
от точки	до точки	
1	2	3
н1295	н1296	-
н1296	н1297	-
н1297	н1298	-
н1298	н1299	-

н1299	н1300	-
н1300	н1301	-
н1301	н1302	-
н1302	н1303	-
н1303	н1304	-
н1304	н1305	-
н1305	н1306	-
н1306	н1307	-
н1307	н1308	-
н1308	н1309	-
н1309	н1310	-
н1310	н1311	-
н1311	н1312	-
н1312	н1313	-
н1313	н1314	-
н1314	н1315	-
н1315	н1316	-
н1316	н1317	-
н1317	н1318	-
н1318	н1319	-
н1319	н1320	-
н1320	н1321	-
н1321	н1322	-
н1322	н1323	-
н1323	н1324	-
н1324	н1325	-
н1325	н1325	-
н1325	н1326	-
н1326	н1327	-
н1327	н1328	-
н1328	н1329	-
н1329	н1283	-

Текстовое описание местоположения границ населенных пунктов, территориальных зон, особо охраняемых природных территорий, зон с особыми условиями использования территорий

Прохождение границы		Описание прохождения границы
от точки	до точки	
1	2	3
н1330	н1331	-
н1331	н1332	-
н1332	н1333	-
н1333	н1334	-

н1334	н1335	-
н1335	н1336	-
н1336	н1337	-
н1337	н1338	-
н1338	н1339	-
н1339	н1330	-
н1340	н1341	-
н1341	н1342	-
н1342	н1343	-
н1343	н1344	-
н1344	н1345	-
н1345	н1346	-
н1346	н1347	-
н1347	н1348	-
н1348	н1349	-
н1349	н1350	-
н1350	н1351	-
н1351	н1340	-
н1352	н1353	-
н1353	н1354	-
н1354	н1355	-
н1355	н1356	-
н1356	н1352	-
н1357	н1358	-
н1358	н1359	-
н1359	н1360	-
н1360	н1361	-
н1361	н1357	-
н1362	н1363	-
н1363	н1364	-
н1364	н1365	-
н1365	н1366	-

Текстовое описание местоположения границ населенных пунктов, территориальных зон, особо охраняемых природных территорий, зон с особыми условиями использования территорий

Прохождение границы		Описание прохождения границы
от точки	до точки	
1	2	3
н1366	н1367	-
н1367	н1368	-
н1368	н1369	-
н1369	н1370	-

н1370	н1371	-
н1371	н1372	-
н1372	н1372	-
н1372	н1373	-
н1373	н1374	-
н1374	н1375	-
н1375	н1376	-
н1376	н1377	-
н1377	н1378	-
н1378	н1379	-
н1379	н1380	-
н1380	н1381	-
н1381	н1382	-
н1382	н1383	-
н1383	н1384	-
н1384	н1385	-
н1385	н1386	-
н1386	н1387	-
н1387	н1388	-
н1388	н1389	-
н1389	н1390	-
н1390	н1391	-
н1391	н1392	-
н1392	н1362	-
н1393	н1394	-
н1394	н1395	-
н1395	н1396	-
н1396	н1397	-
н1397	н1398	-
н1398	н1393	-
н1399	н1400	-
н1400	н1401	-

Текстовое описание местоположения границ населенных пунктов, территориальных зон, особо охраняемых природных территорий, зон с особыми условиями использования территорий

Прохождение границы		Описание прохождения границы
от точки	до точки	
1	2	3
н1401	н1402	-
н1402	н1403	-
н1403	н1399	-
н1404	н1405	-

н1405	н1406	-
н1406	н1407	-
н1407	н1408	-
н1408	н1409	-
н1409	н1404	-
н1410	н1411	-
н1411	н1412	-
н1412	н1413	-
н1413	н1414	-
н1414	н1415	-
н1415	н1416	-
н1416	н1410	-
н1417	н1418	-
н1418	н1419	-
н1419	н1420	-
н1420	н1421	-
н1421	н1422	-
н1422	н1423	-
н1423	н1424	-
н1424	н1425	-
н1425	н1426	-
н1426	н1427	-
н1427	н1428	-
н1428	н1429	-
н1429	н1430	-
н1430	н1431	-
н1431	н1432	-
н1432	н1433	-
н1433	н1434	-
н1434	н1435	-
н1435	н1436	-
н1436	н1437	-

Текстовое описание местоположения границ населенных пунктов, территориальных зон, особо охраняемых природных территорий, зон с особыми условиями использования территорий

Прохождение границы		Описание прохождения границы
от точки	до точки	
1	2	3
н1437	н1438	-
н1438	н1439	-
н1439	н1440	-
н1440	н1441	-

н1441	н1442	-
н1442	н1443	-
н1443	н1444	-
н1444	н1445	-
н1445	н1446	-
н1446	н1447	-
н1447	н1448	-
н1448	н1449	-
н1449	н1450	-
н1450	н1451	-
н1451	н1452	-
н1452	н1453	-
н1453	н1454	-
н1454	н1455	-
н1455	н1456	-
н1456	н1457	-
н1457	н1458	-
н1458	н1459	-
н1459	н1460	-
н1460	н1461	-
н1461	н1462	-
н1462	н1463	-
н1463	н1464	-
н1464	н1465	-
н1465	н1466	-
н1466	н1467	-
н1467	н1468	-
н1468	н1469	-
н1469	н1470	-
н1470	н1471	-
н1471	н1472	-
н1472	н1473	-

Текстовое описание местоположения границ населенных пунктов, территориальных зон, особо охраняемых природных территорий, зон с особыми условиями использования территорий

Прохождение границы		Описание прохождения границы
от точки	до точки	
1	2	3
н1473	н1474	-
н1474	н1475	-
н1475	н1476	-
н1476	н1477	-

н1477	н1478	-
н1478	н1479	-
н1479	н1480	-
н1480	н1481	-
н1481	н1482	-
н1482	н1483	-
н1483	н1484	-
н1484	н1485	-
н1485	н1486	-
н1486	н1487	-
н1487	н1488	-
н1488	н1489	-
н1489	н1490	-
н1490	н1491	-
н1491	н1492	-
н1492	н1493	-
н1493	н1494	-
н1494	н1495	-
н1495	н1496	-
н1496	н1497	-
н1497	н1498	-
н1498	н1499	-
н1499	н1500	-
н1500	н1501	-
н1501	н1502	-
н1502	н1503	-
н1503	н1504	-
н1504	н1505	-
н1505	н1506	-
н1506	н1507	-
н1507	н1508	-
н1508	н1509	-

Текстовое описание местоположения границ населенных пунктов, территориальных зон, особо охраняемых природных территорий, зон с особыми условиями использования территорий

Прохождение границы		Описание прохождения границы
от точки	до точки	
1	2	3
н1509	н1510	-
н1510	н1511	-
н1511	н1512	-
н1512	н1513	-

н1513	н1514	-
н1514	н1515	-
н1515	н1516	-
н1516	н1517	-
н1517	н1518	-
н1518	н1519	-
н1519	н1520	-
н1520	н1521	-
н1521	н1522	-
н1522	н1523	-
н1523	н1524	-
н1524	н1525	-
н1525	н1526	-
н1526	н1527	-
н1527	н1528	-
н1528	н1529	-
н1529	н1530	-
н1530	н1417	-
н1531	н1532	-
н1532	н1533	-
н1533	н1534	-
н1534	н1535	-
н1535	н1536	-
н1536	н1537	-
н1537	н1538	-
н1538	н1539	-
н1539	н1540	-
н1540	н1541	-
н1541	н1542	-
н1542	н1543	-
н1543	н1531	-
н1544	н1545	-

Текстовое описание местоположения границ населенных пунктов, территориальных зон, особо охраняемых природных территорий, зон с особыми условиями использования территорий

Прохождение границы		Описание прохождения границы
от точки	до точки	
1	2	3
н1545	н1546	-
н1546	н1547	-
н1547	н1548	-
н1548	н1549	-

н1549	н1550	-
н1550	н1551	-
н1551	н1552	-
н1552	н1544	-
н1553	н1554	-
н1554	н1555	-
н1555	н1556	-
н1556	н1557	-
н1557	н1558	-
н1558	н1559	-
н1559	н1560	-
н1560	н1561	-
н1561	н1562	-
н1562	н1563	-
н1563	н1553	-
н1564	н1565	-
н1565	н1566	-
н1566	н1567	-
н1567	н1568	-
н1568	н1569	-
н1569	н1570	-
н1570	н1571	-
н1571	н1572	-
н1572	н1573	-
н1573	н1574	-
н1574	н1575	-
н1575	н1576	-
н1576	н1577	-
н1577	н1578	-
н1578	н1579	-
н1579	н1580	-
н1580	н1581	-

Текстовое описание местоположения границ населенных пунктов, территориальных зон, особо охраняемых природных территорий, зон с особыми условиями использования территорий

Прохождение границы		Описание прохождения границы
от точки	до точки	
1	2	3
н1581	н1582	-
н1582	н1583	-
н1583	н1584	-
н1584	н1585	-

н1585	н1586	-
н1586	н1587	-
н1587	н1588	-
н1588	н1589	-
н1589	н1590	-
н1590	н1591	-
н1591	н1592	-
н1592	н1593	-
н1593	н1594	-
н1594	н1595	-
н1595	н1596	-
н1596	н1597	-
н1597	н1598	-
н1598	н1599	-
н1599	н1600	-
н1600	н1601	-
н1601	н1602	-
н1602	н1603	-
н1603	н1604	-
н1604	н1604	-
н1604	н1605	-
н1605	н1606	-
н1606	н1607	-
н1607	н1608	-
н1608	н1609	-
н1609	н1610	-
н1610	н1611	-
н1611	н1612	-
н1612	н1613	-
н1613	н1614	-
н1614	н1615	-
н1615	н1616	-

Текстовое описание местоположения границ населенных пунктов, территориальных зон, особо охраняемых природных территорий, зон с особыми условиями использования территорий

Прохождение границы		Описание прохождения границы
от точки	до точки	
1	2	3
н1616	н1617	-
н1617	н1618	-
н1618	н1619	-
н1619	н1620	-

н1620	н1621	-
н1621	н1622	-
н1622	н1623	-
н1623	н1624	-
н1624	н1625	-
н1625	н1626	-
н1626	н1627	-
н1627	н1628	-
н1628	н1629	-
н1629	н1630	-
н1630	н1631	-
н1631	н1632	-
н1632	н1633	-
н1633	н1634	-
н1634	н1635	-
н1635	н1636	-
н1636	н1637	-
н1637	н1638	-
н1638	н1639	-
н1639	н1640	-
н1640	н1641	-
н1641	н1642	-
н1642	н1643	-
н1643	н1644	-
н1644	н1645	-
н1645	н1646	-
н1646	н1647	-
н1647	н1648	-
н1648	н1649	-
н1649	н1650	-
н1650	н1651	-
н1651	н1652	-

Текстовое описание местоположения границ населенных пунктов, территориальных зон, особо охраняемых природных территорий, зон с особыми условиями использования территорий

Прохождение границы		Описание прохождения границы
от точки	до точки	
1	2	3
н1652	н1653	-
н1653	н1654	-
н1654	н1655	-
н1655	н1656	-

н1656	н1657	-
н1657	н1658	-
н1658	н1659	-
н1659	н1660	-
н1660	н1661	-
н1661	н1662	-
н1662	н1663	-
н1663	н1664	-
н1664	н1665	-
н1665	н1666	-
н1666	н1667	-
н1667	н1668	-
н1668	н1669	-
н1669	н1670	-
н1670	н1671	-
н1671	н1672	-
н1672	н1673	-
н1673	н1674	-
н1674	н1675	-
н1675	н1676	-
н1676	н1677	-
н1677	н1678	-
н1678	н1679	-
н1679	н1680	-
н1680	н1681	-
н1681	н1682	-
н1682	н1683	-
н1683	н1684	-
н1684	н1685	-
н1685	н1686	-
н1686	н1687	-
н1687	н1688	-

Текстовое описание местоположения границ населенных пунктов, территориальных зон, особо охраняемых природных территорий, зон с особыми условиями использования территорий

Прохождение границы		Описание прохождения границы
от точки	до точки	
1	2	3
н1688	н1689	-
н1689	н1690	-
н1690	н1691	-
н1691	н1692	-

н1692	н1693	-
н1693	н1694	-
н1694	н1695	-
н1695	н1696	-
н1696	н1697	-
н1697	н1698	-
н1698	н1699	-
н1699	н1700	-
н1700	н1701	-
н1701	н1702	-
н1702	н1703	-
н1703	н1704	-
н1704	н1705	-
н1705	н1706	-
н1706	н1707	-
н1707	н1708	-
н1708	н1709	-
н1709	н1710	-
н1710	н1711	-
н1711	н1712	-
н1712	н1713	-
н1713	н1714	-
н1714	н1715	-
н1715	н1716	-
н1716	н1717	-
н1717	н1718	-
н1718	н1719	-
н1719	н1720	-
н1720	н1721	-
н1721	н1722	-
н1722	н1723	-
н1723	н1724	-

Текстовое описание местоположения границ населенных пунктов, территориальных зон, особо охраняемых природных территорий, зон с особыми условиями использования территорий

Прохождение границы		Описание прохождения границы
от точки	до точки	
1	2	3
н1724	н1725	-
н1725	н1726	-
н1726	н1727	-
н1727	н1728	-

н1728	н1729	-
н1729	н1730	-
н1730	н1731	-
н1731	н1732	-
н1732	н1733	-
н1733	н1734	-
н1734	н1735	-
н1735	н1736	-
н1736	н1737	-
н1737	н1738	-
н1738	н1739	-
н1739	н1740	-
н1740	н1741	-
н1741	н1742	-
н1742	н1743	-
н1743	н1744	-
н1744	н1745	-
н1745	н1746	-
н1746	н1747	-
н1747	н1748	-
н1748	н1749	-
н1749	н1750	-
н1750	н1751	-
н1751	н1752	-
н1752	н1753	-
н1753	н1754	-
н1754	н1755	-
н1755	н1756	-
н1756	н1757	-
н1757	н1758	-
н1758	н1759	-
н1759	н1760	-

Текстовое описание местоположения границ населенных пунктов, территориальных зон, особо охраняемых природных территорий, зон с особыми условиями использования территорий

Прохождение границы		Описание прохождения границы
от точки	до точки	
1	2	3
н1760	н1761	-
н1761	н1762	-
н1762	н1763	-
н1763	н1764	-

н1764	н1765	-
н1765	н1766	-
н1766	н1564	-
н1767	н1768	-
н1768	н1769	-
н1769	н1770	-
н1770	н1771	-
н1771	н1772	-
н1772	н1767	-
н1773	н1774	-
н1774	н1775	-
н1775	н1776	-
н1776	н1777	-
н1777	н1778	-
н1778	н1779	-
н1779	н1773	-
н1780	н1781	-
н1781	н1782	-
н1782	н1783	-
н1783	н1780	-
н1784	н1785	-
н1785	н1786	-
н1786	н1787	-
н1787	н1788	-
н1788	н1789	-
н1789	н1790	-
н1790	н1791	-
н1791	н1792	-
н1792	н1793	-
н1793	н1794	-
н1794	н1795	-
н1795	н1796	-

Текстовое описание местоположения границ населенных пунктов, территориальных зон, особо охраняемых природных территорий, зон с особыми условиями использования территорий

Прохождение границы		Описание прохождения границы
от точки	до точки	
1	2	3
н1796	н1797	-
н1797	н1798	-
н1798	н1799	-
н1799	н1800	-

н1800	н1801	-
н1801	н1802	-
н1802	н1803	-
н1803	н1804	-
н1804	н1805	-
н1805	н1806	-
н1806	н1807	-
н1807	н1808	-
н1808	н1809	-
н1809	н1810	-
н1810	н1811	-
н1811	н1812	-
н1812	н1813	-
н1813	н1814	-
н1814	н1815	-
н1815	н1816	-
н1816	н1817	-
н1817	н125	-
н125	н1818	-
н1818	н1819	-
н1819	н1820	-
н1820	н1821	-
н1821	н1822	-
н1822	н1823	-
н1823	н1824	-
н1824	н1825	-
н1825	н1826	-
н1826	н1827	-
н1827	н1828	-
н1828	н1829	-
н1829	н1830	-
н1830	н1831	-

Текстовое описание местоположения границ населенных пунктов, территориальных зон, особо охраняемых природных территорий, зон с особыми условиями использования территорий

Прохождение границы		Описание прохождения границы
от точки	до точки	
1	2	3
н1831	н1832	-
н1832	н127	-
н127	н128	-
н128	н1833	-

н1833	н1834	-
н1834	н1835	-
н1835	н1836	-
н1836	н1837	-
н1837	н1838	-
н1838	н1839	-
н1839	н1840	-
н1840	н1841	-
н1841	н1842	-
н1842	н1842	-
н1842	н1843	-
н1843	н1844	-
н1844	н1845	-
н1845	н1846	-
н1846	н1847	-
н1847	н1848	-
н1848	н1849	-
н1849	н1850	-
н1850	н1851	-
н1851	н1852	-
н1852	н1784	-
н1853	н1854	-
н1854	н1855	-
н1855	н1856	-
н1856	н1857	-
н1857	н1858	-
н1858	н1859	-
н1859	н1860	-
н1860	н1861	-
н1861	н1862	-
н1862	н1863	-
н1863	н1864	-

Текстовое описание местоположения границ населенных пунктов, территориальных зон, особо охраняемых природных территорий, зон с особыми условиями использования территорий

Прохождение границы		Описание прохождения границы
от точки	до точки	
1	2	3
н1864	н1865	-
н1865	н1866	-
н1866	н1867	-
н1867	н1853	-

н1868	н1869	-
н1869	н1870	-
н1870	н1871	-
н1871	н1872	-
н1872	н1873	-
н1873	н1874	-
н1874	н1875	-
н1875	н1876	-
н1876	н1868	-
н1877	н1878	-
н1878	н1879	-
н1879	н1880	-
н1880	н1881	-
н1881	н1877	-
н1882	н1883	-
н1883	н1884	-
н1884	н1885	-
н1885	н1886	-
н1886	н1887	-
н1887	н1888	-
н1888	н1889	-
н1889	н1890	-
н1890	н1891	-
н1891	н1892	-
н1892	н1893	-
н1893	н1894	-
н1894	н1895	-
н1895	н1896	-
н1896	н1897	-
н1897	н1898	-
н1898	н1899	-
н1899	н1900	-

Текстовое описание местоположения границ населенных пунктов, территориальных зон, особо охраняемых природных территорий, зон с особыми условиями использования территорий

Прохождение границы		Описание прохождения границы
от точки	до точки	
1	2	3
н1900	н1901	-
н1901	н1902	-
н1902	н1903	-
н1903	н1904	-

н1904	н1905	-
н1905	н1906	-
н1906	н1907	-
н1907	н1907	-
н1907	н1908	-
н1908	н1909	-
н1909	н1910	-
н1910	н1911	-
н1911	н1912	-
н1912	н1913	-
н1913	н1914	-
н1914	н1915	-
н1915	н1916	-
н1916	н1917	-
н1917	н1918	-
н1918	н1919	-
н1919	н1920	-
н1920	н1921	-
н1921	н1922	-
н1922	н1923	-
н1923	н1924	-
н1924	н1925	-
н1925	н1926	-
н1926	н1927	-
н1927	н1928	-
н1928	н1929	-
н1929	н1930	-
н1930	н1931	-
н1931	н1932	-
н1932	н1933	-
н1933	н1934	-
н1934	н1934	-

Текстовое описание местоположения границ населенных пунктов, территориальных зон, особо охраняемых природных территорий, зон с особыми условиями использования территорий

Прохождение границы		Описание прохождения границы
от точки	до точки	
1	2	3
н1934	н1935	-
н1935	н1936	-
н1936	н1937	-
н1937	н1938	-

н1938	н1939	-
н1939	н1940	-
н1940	н1941	-
н1941	н1942	-
н1942	н1943	-
н1943	н1944	-
н1944	н1945	-
н1945	н1946	-
н1946	н1947	-
н1947	н1948	-
н1948	н1949	-
н1949	н1950	-
н1950	н1951	-
н1951	н1952	-
н1952	н1953	-
н1953	н1954	-
н1954	н1955	-
н1955	н1956	-
н1956	н1957	-
н1957	н1958	-
н1958	н1959	-
н1959	н1960	-
н1960	н1961	-
н1961	н1962	-
н1962	н1882	-
н1963	н1964	-
н1964	н1965	-
н1965	н1966	-
н1966	н1967	-
н1967	н1963	-
н1968	н1969	-
н1969	н1970	-

Текстовое описание местоположения границ населенных пунктов, территориальных зон, особо охраняемых природных территорий, зон с особыми условиями использования территорий

Прохождение границы		Описание прохождения границы
от точки	до точки	
1	2	3
н1970	н1971	-
н1971	н1972	-
н1972	н1972	-
н1972	н1973	-

н1973	н1974	-
н1974	н1975	-
н1975	н1976	-
н1976	н1977	-
н1977	н1978	-
н1978	н1979	-
н1979	н1980	-
н1980	н1981	-
н1981	н1982	-
н1982	н1983	-
н1983	н1968	-

--	--	--

Раздел 4
План границ объекта



Масштаб 1:40000

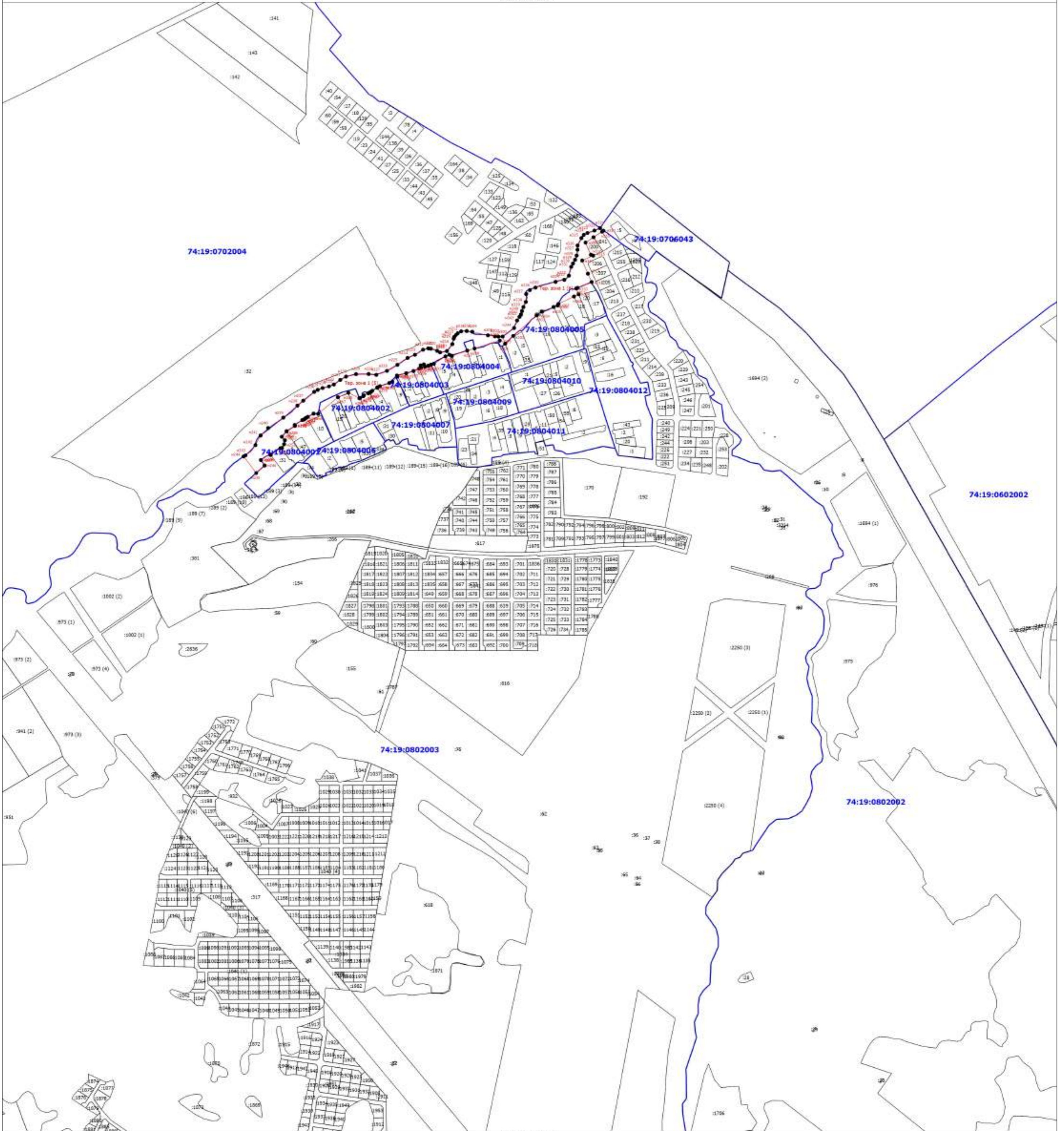
- Условные обозначения
- Вновь образованная часть границы, сведения о которой достаточны для определения ее местоположения
 - Характерная точка границы, сведения о которой позволяют однозначно определить ее положение на местности
 - Тер. зона 1 (1)** - Территориальная зона Тер. зона 1 — Территориальная зона рекреационного назначения А
 - н1** - Обозначение новой характерной точки
 - :12** - Кадастровый номер земельного участка
 - :131 (1)** - Обозначение координат земельного участка
 - Существующая часть границы, выделенная в ЕПРН сведения о которой достаточны для определения ее местоположения
 - Часть контура, образованного проекцией существующего наземного конструктивного элемента здания, сооружения, объекта незавершенного строительства
 - Граница кадастрового квартала
 - Граница населенного пункта
 - Граница муниципального образования
 - Граница зоны с особыми условиями

Подпись _____

Дата " ____ " _____ г.

Место для оттиска печати (при наличии) лица, составившего описание местоположения границ объекта

Раздел 4
План границ объекта
Вып. лист 1



Масштаб 1:8000

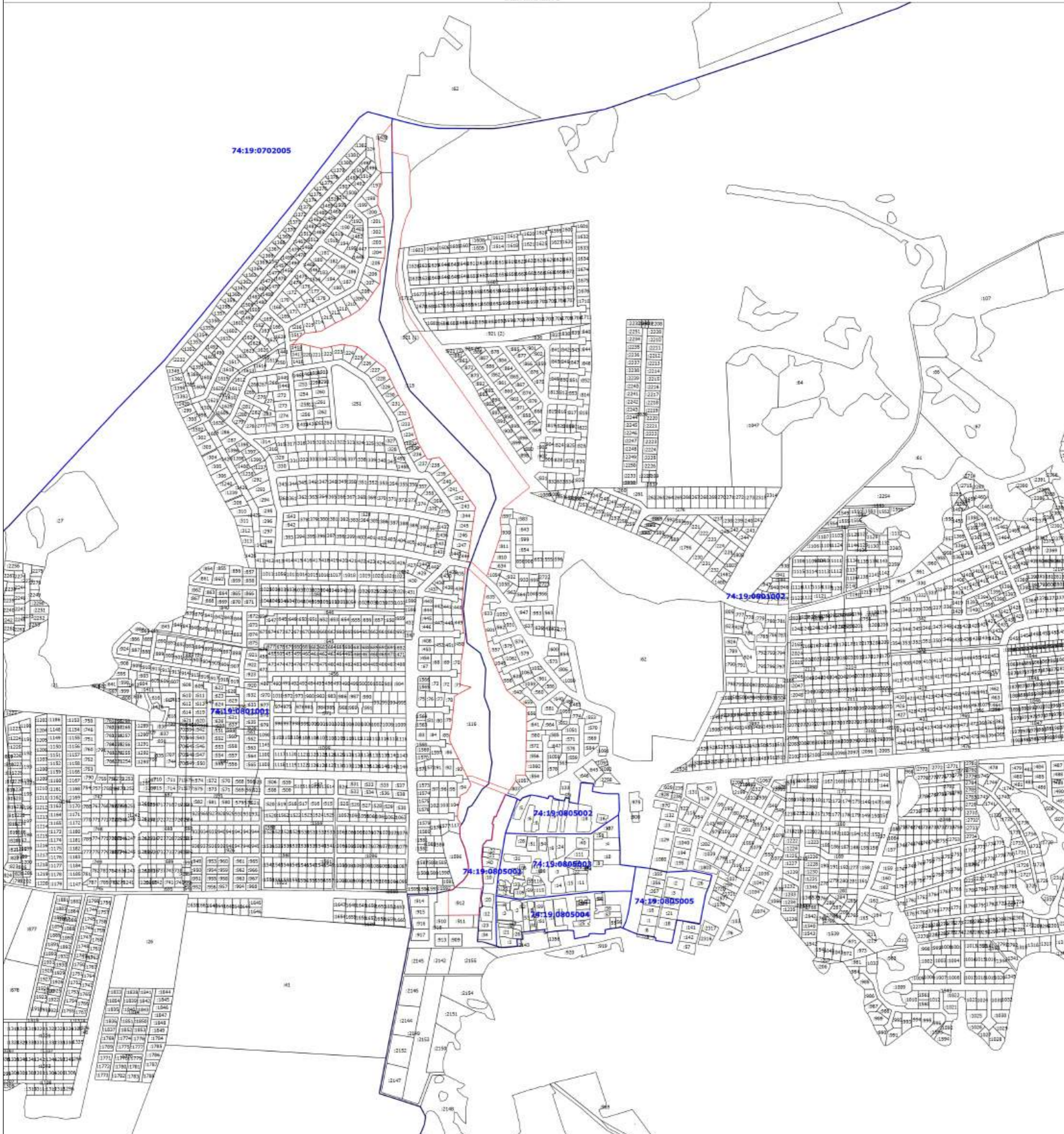
- Условные обозначения**
- Вновь образованная часть границы, сведения о которой достаточны для определения ее местоположения
 - Характерная точка границы, сведения о которой позволяют однозначно определить ее положение на местности
 - Тер. зона 1 (1)** - Территориальная зона Тер. зона 1 — Территориальная зона рекреационного назначения А
 - n1** - Обозначение новой характерной точки
 - :12** - Cadastral number of the land plot
 - :131 (1)** - Обозначение координат земельного участка
 - Существующая часть границы, внесенная в ЕПРН сведения о которой достаточны для определения ее местоположения
 - Часть контура, образованного проекцией существующего наземного конструктивного элемента здания, сооружения, объекта незавершенного строительства
 - Граница кадастрового квартала
 - Граница населенного пункта
 - Граница муниципального образования
 - Граница зоны с особыми условиями
 - 74:19:0602002** - Номер кадастрового квартала

Подпись _____

Дата " ____ " _____ г.

Место для оттиска печати (при наличии) лица, составившего описание местоположения границ объекта

Раздел 4
План границ объекта
Вып. лист 2



Масштаб 1:8000

Условные обозначения

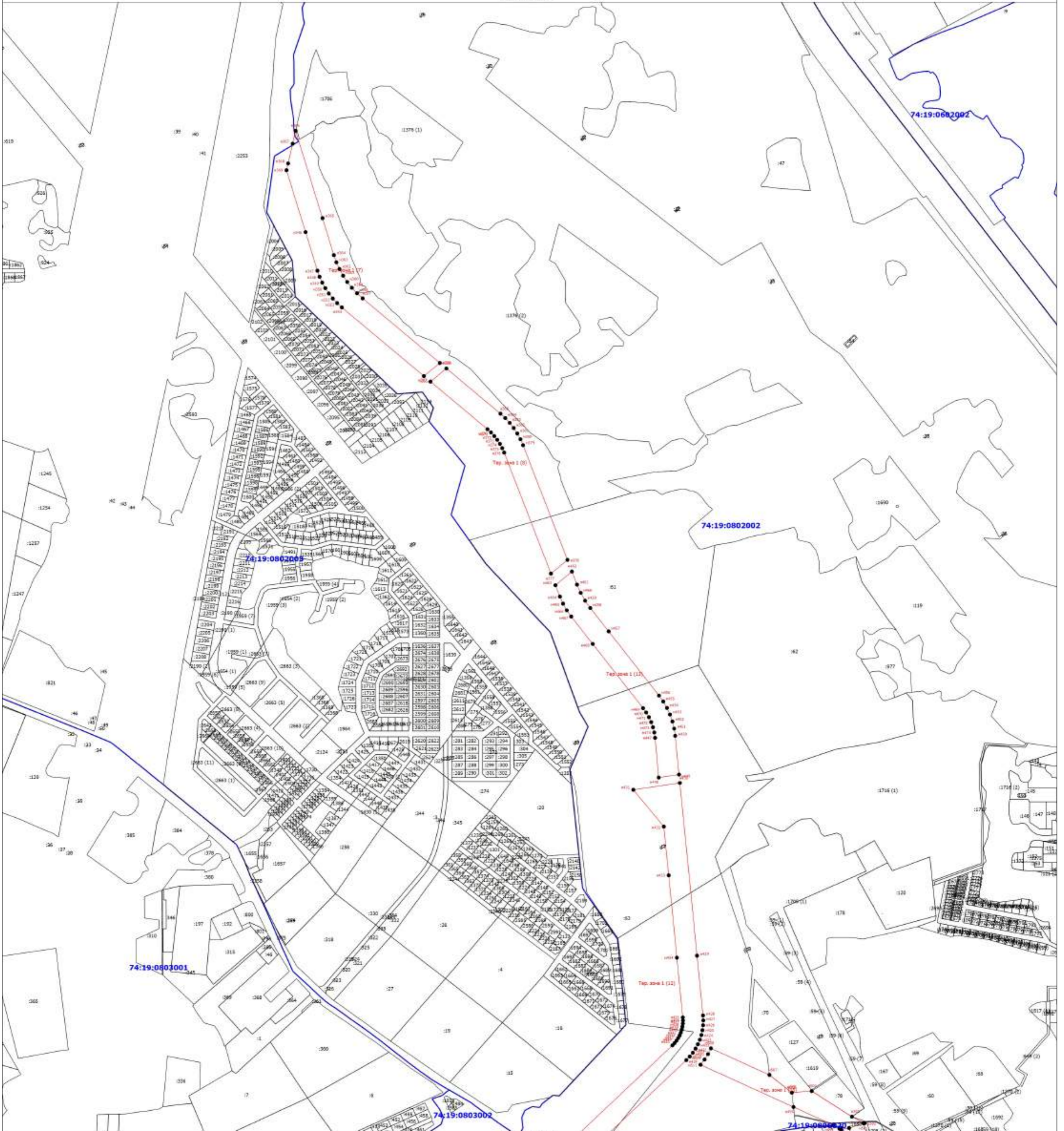
- Визуальная образованная часть границы, сведения о которой достаточны для определения ее местоположения
- - Характерная точка границы, сведения о которой позволяют однозначно определить ее положение на местности
- Тер. зона 1 (1)** - Территориальная зона Тер. зона 1 — Территориальная зона разрешенного назначения А
- н1** - Обозначение новой характерной точки
- :12** - Кадастровый номер земельного участка
- :131 (1)** - Обозначение когтура земельного участка
- Существующая часть границы, являющаяся в ЕПРН сведения о которой достаточны для определения ее местоположения
- Часть когтура, образованного проекцией существующего наземного конструктивного элемента здания, сооружения, объекта незавершенного строительства
- Граница кадастрового квартала
- Граница населенного пункта
- Граница муниципального образования
- Граница зона с особыми условиями
- 74:19:0702005** - Номер кадастрового квартала

Подпись _____

Дата " ____ " ____ г.

Место для оттиска печати (при наличии) лица, составившего описание местоположения границ объекта

Раздел 4
План границ объекта
Высотой sheet 3



Масштаб 1:8000

Условные обозначения

- Вновь образованная часть границы, сведения о которой достаточны для определения ее местоположения
- Характерная точка границы, сведения о которой позволяют однозначно определить ее положение на местности
- Тер. зона 1 (1)** — Территориальная зона Тер. зона 1 — Территориальная зона рекреационного назначения А
- н1** — Обозначение новой характерной точки
- :12** — Cadastral number of the land plot
- :131 (1)** — Обозначение координат земельного участка
- Существующая часть границы, внесенная в ЕПРН сведения о которой достаточны для определения ее местоположения
- Часть контура, образованного проекцией существующего наземного конструктивного элемента здания, сооружения, объекта незавершенного строительства
- Граница кадастрового квартала
- Граница населенного пункта
- Граница муниципального образования
- Граница зоны с особыми условиями
- 74:19:0602002** — Номер кадастрового квартала

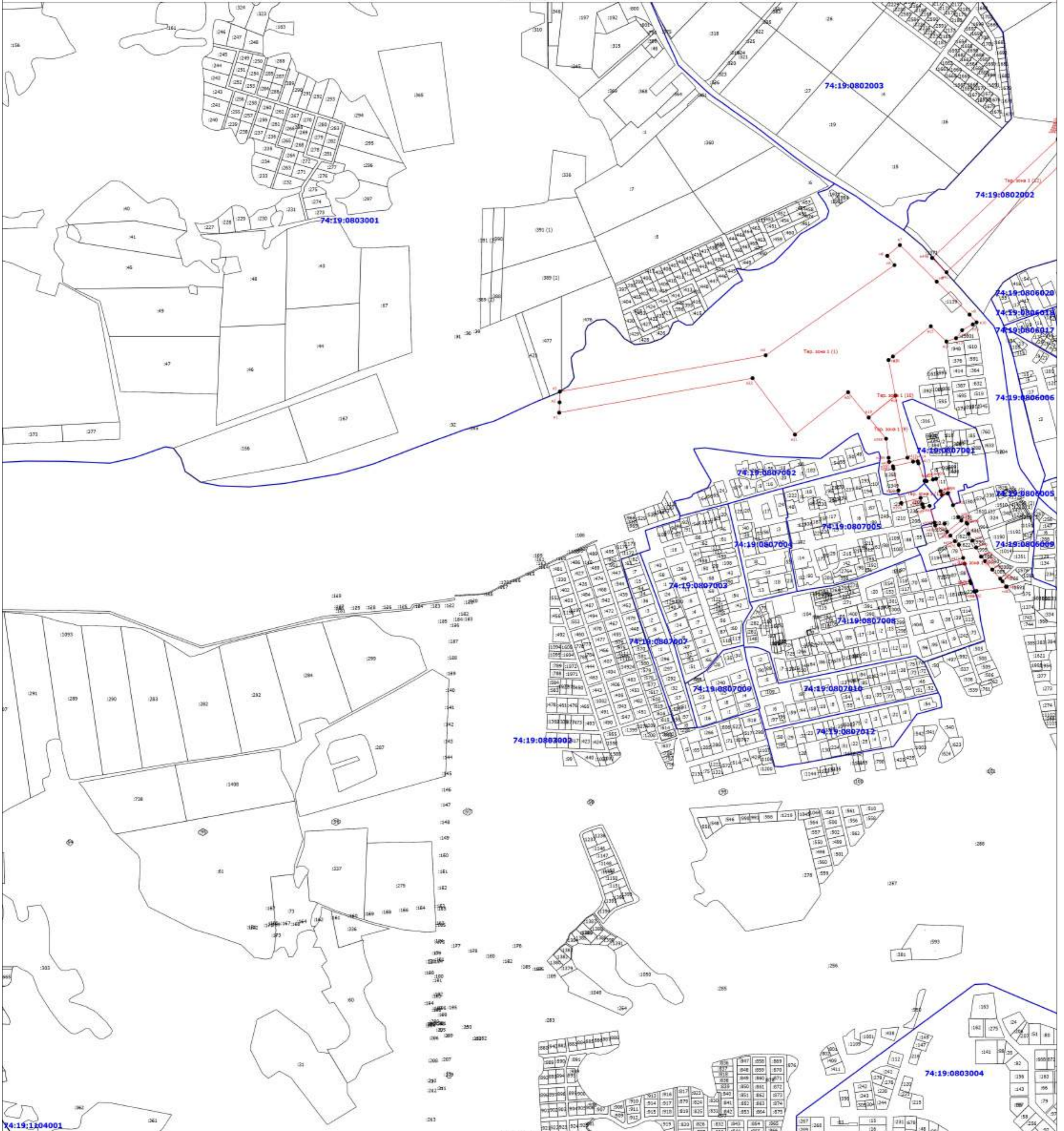
Подпись _____

Дата " ____ " _____ г.

Место для оттиска печати (при наличии) лица, составившего описание местоположения границ объекта

Раздел 4
План границ объекта

Высотой лист 4



Масштаб 1:8000

- Условные обозначения**
- Вновь образованная часть границы, сведения о которой достаточны для определения ее местоположения
 - - Характерная точка границы, сведения о которой позволяют однозначно определить ее положение на местности
 - Тер. зона 1 (1)** - Территориальная зона Тер. зона 1 — Территориальная зона разрешенного назначения А
 - н1** - Обозначение новой характерной точки
 - :12** - Cadastral number of the land plot
 - :131 (1)** - Обозначение координат земельного участка
 - Существующая часть границы, имеющаяся в ЕПРН сведения о которой достаточны для определения ее местоположения
 - Часть координат, образованного проекцией существующего наземного конструктивного элемента здания, сооружения, объекта незавершенного строительства
 - Граница кадастрового квартала
 - Граница населенного пункта
 - Граница муниципального образования
 - Граница зоны с особыми условиями
 - 74:19:0802002** - Номер кадастрового квартала

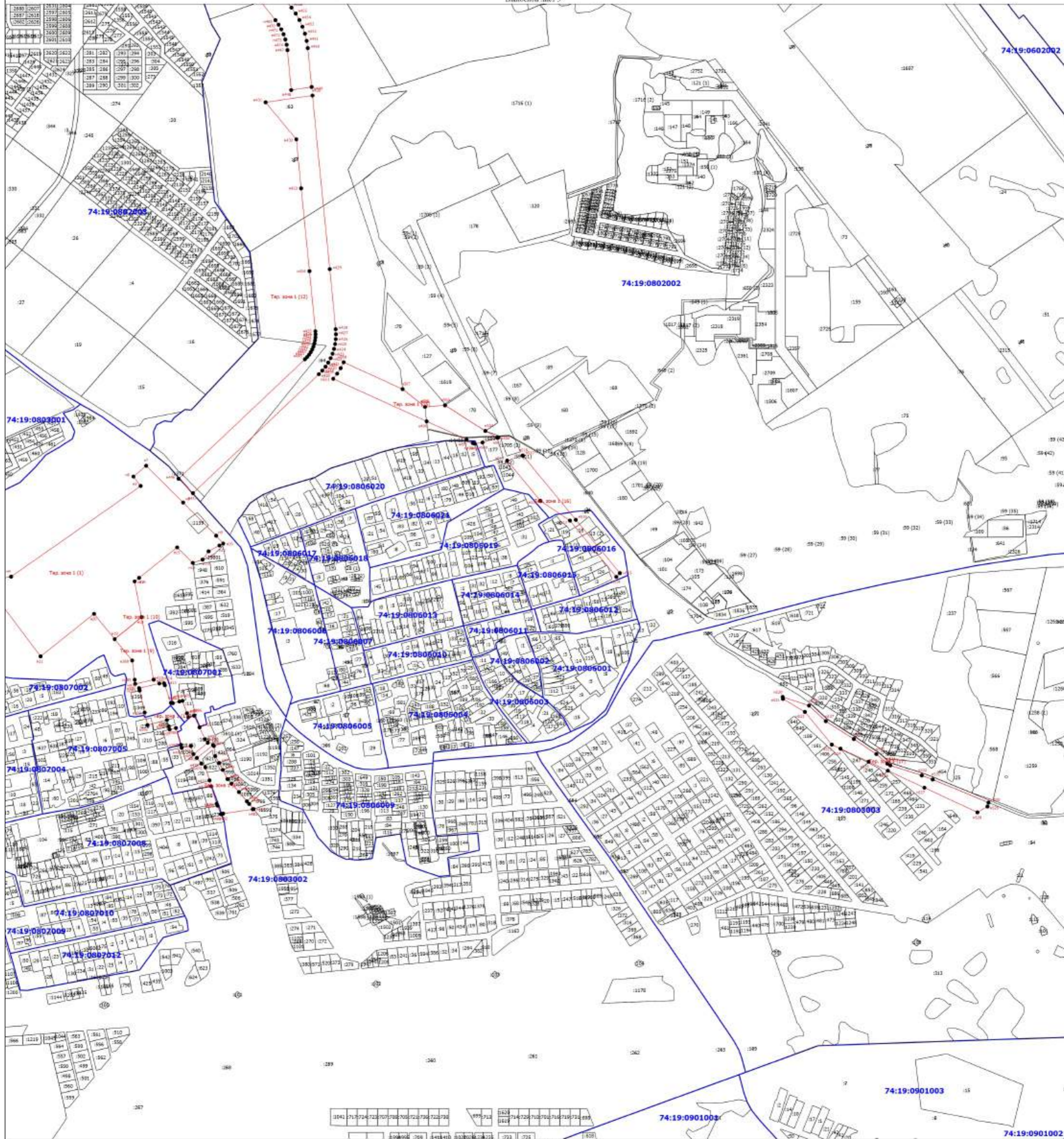
Подпись _____

Дата " ____ " ____ г.

Место для оттиска печати (при наличии) лица, составившего описание местоположения границ объекта

Раздел 4
План границ объекта

Высотной шпел 5



Условные обозначения

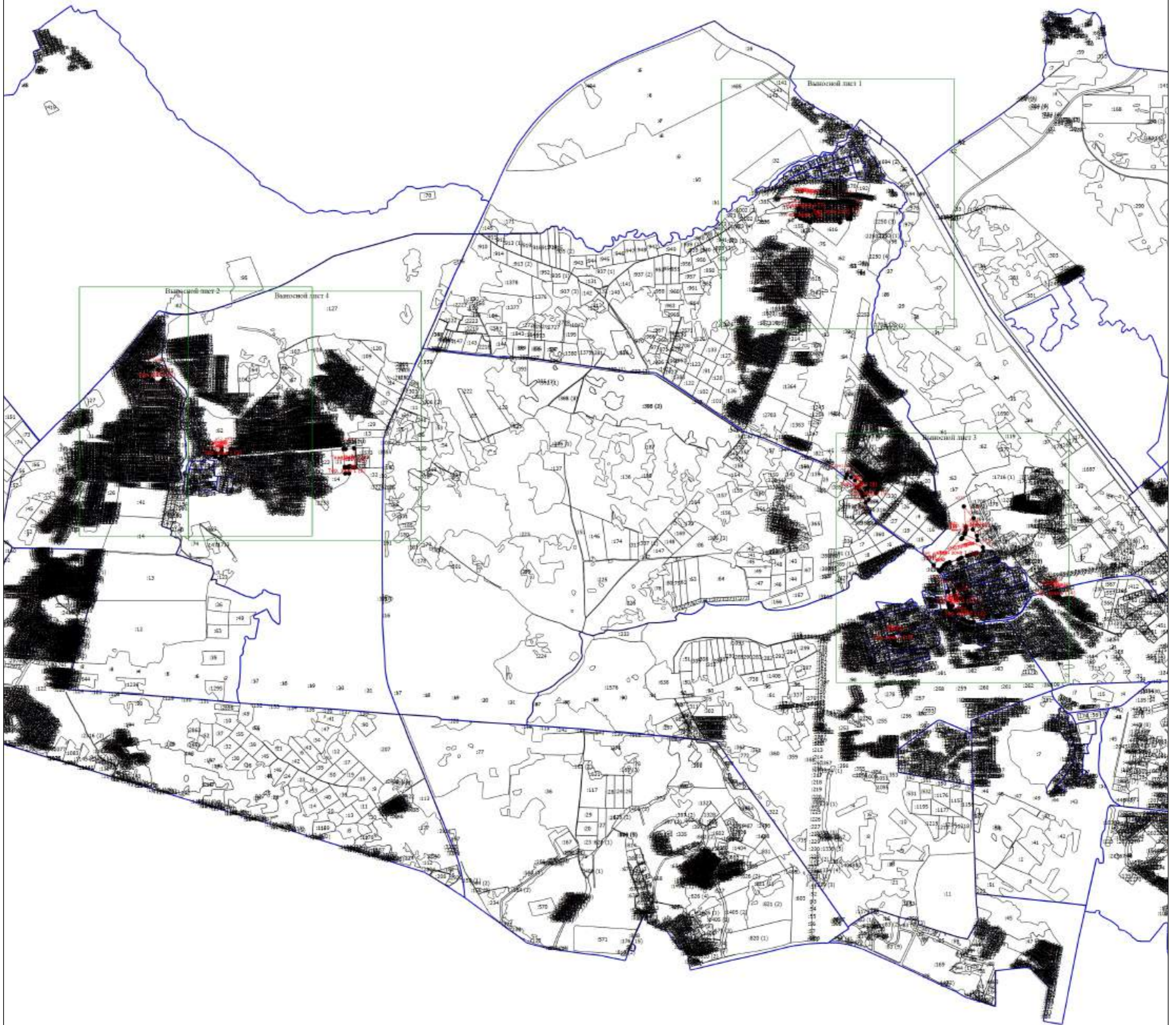
- Визуальная часть границы, сведения о которой достаточны для определения ее местоположения
- Характерная точка границы, сведения о которой позволяют однозначно определить ее положение на местности
- Тер. зона I (1)** - Территориальная зона Тер. зона I — Территориальная зона разрешенного назначения А
- n1** - Обозначение новой характерной точки
- :12** - Кадастровый номер земельного участка
- :159** - Кадастровый номер здания
- :15799** - Кадастровый номер сооружения
- :1414** - Кадастровый номер объекта незавершенного строительства
- :131 (1)** - Обозначение контура земельного участка
- :2231 (1)** - Обозначение контура здания
- :2845 (1)** - Обозначение контура сооружения
- Существующая часть границы, внесенная в ЕГРН сведения о которой достаточны для определения ее местоположения
- Часть контура, образованного проекцией существующего наземного конструктивного элемента здания, сооружения, объекта незавершенного строительства
- Граница кадастрового квартала
- Граница населенного пункта
- Граница муниципального образования
- Граница зоны с особыми условиями

Подпись _____

Дата " ____ " ____ г.

Место для оттиска печати (при наличии) лица, составившего описание местоположения границ объекта

Раздел 4
План границ объекта



Масштаб 1:40000

- Условные обозначения
- Вновь образованная часть границы, сведения о которой достаточны для определения ее местоположения
 - - Характерная точка границы, сведения о которой позволяют однозначно определить ее положение на местности
 - Тер. зона 1 (1)** - Территориальная зона Тер. зона I — Общественно-деловая территориальная зона Б
 - n1** - Обозначение новой характерной точки
 - :12** - Кадастровый номер земельного участка
 - :131 (1)** - Обозначение координат земельного участка
 - Существующая часть границы, вынесенная в ЕПРН сведения о которой достаточны для определения ее местоположения
 - Часть контура, образованного проекцией существующего наземного конструктивного элемента здания, сооружения, объекта незавершенного строительства
 - - - - - Граница кадастрового квартала
 - - - - - Граница населенного пункта
 - - - - - Граница муниципального образования
 - - - - - Граница зоны с особыми условиями

Подпись _____

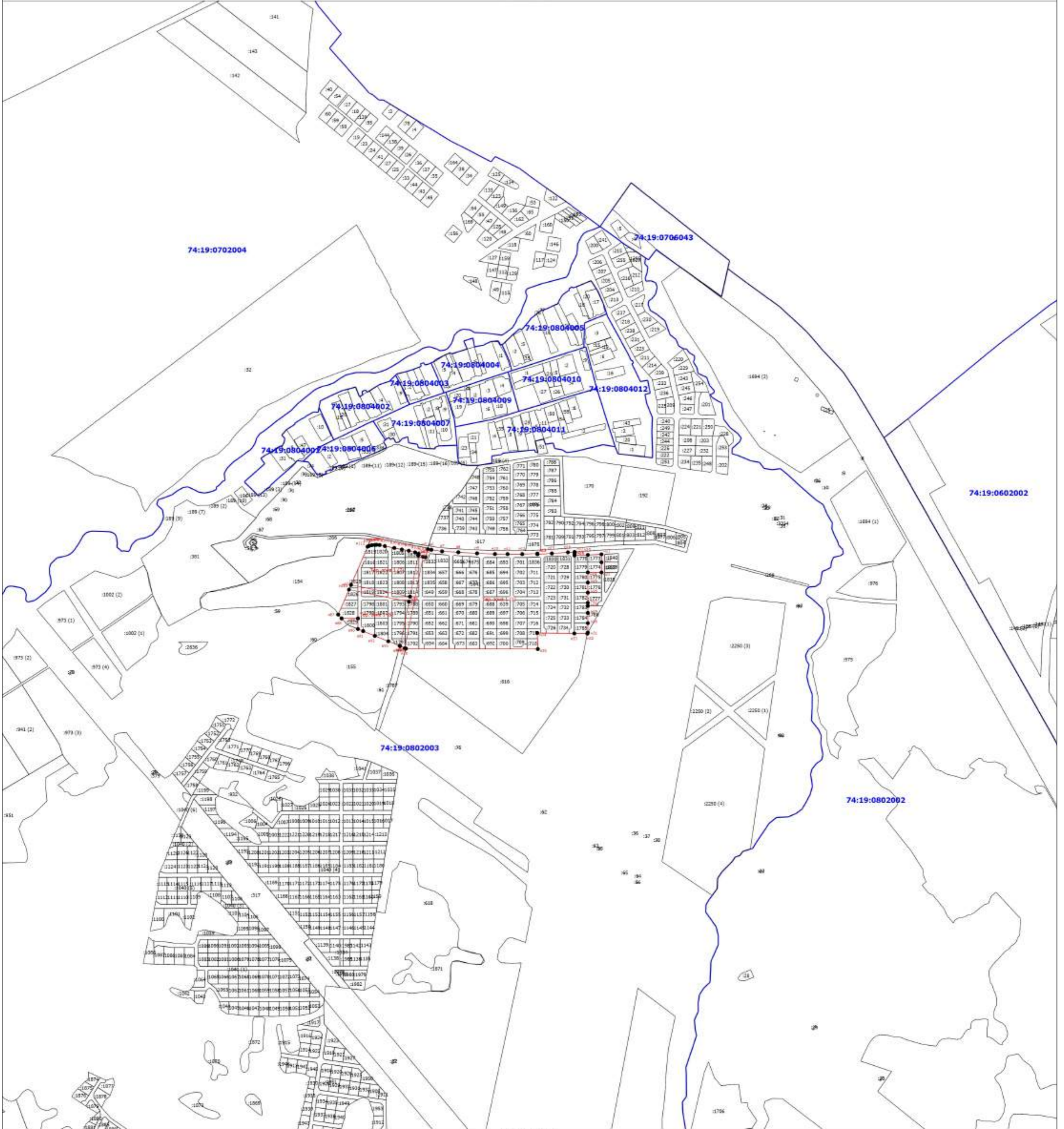
Дата " ____ " ____ г.

Место для оттиска печати (при наличии) лица, составившего описание местоположения границ объекта

Раздел 4

План границ объекта

Вып. лист 1



Масштаб 1:8000

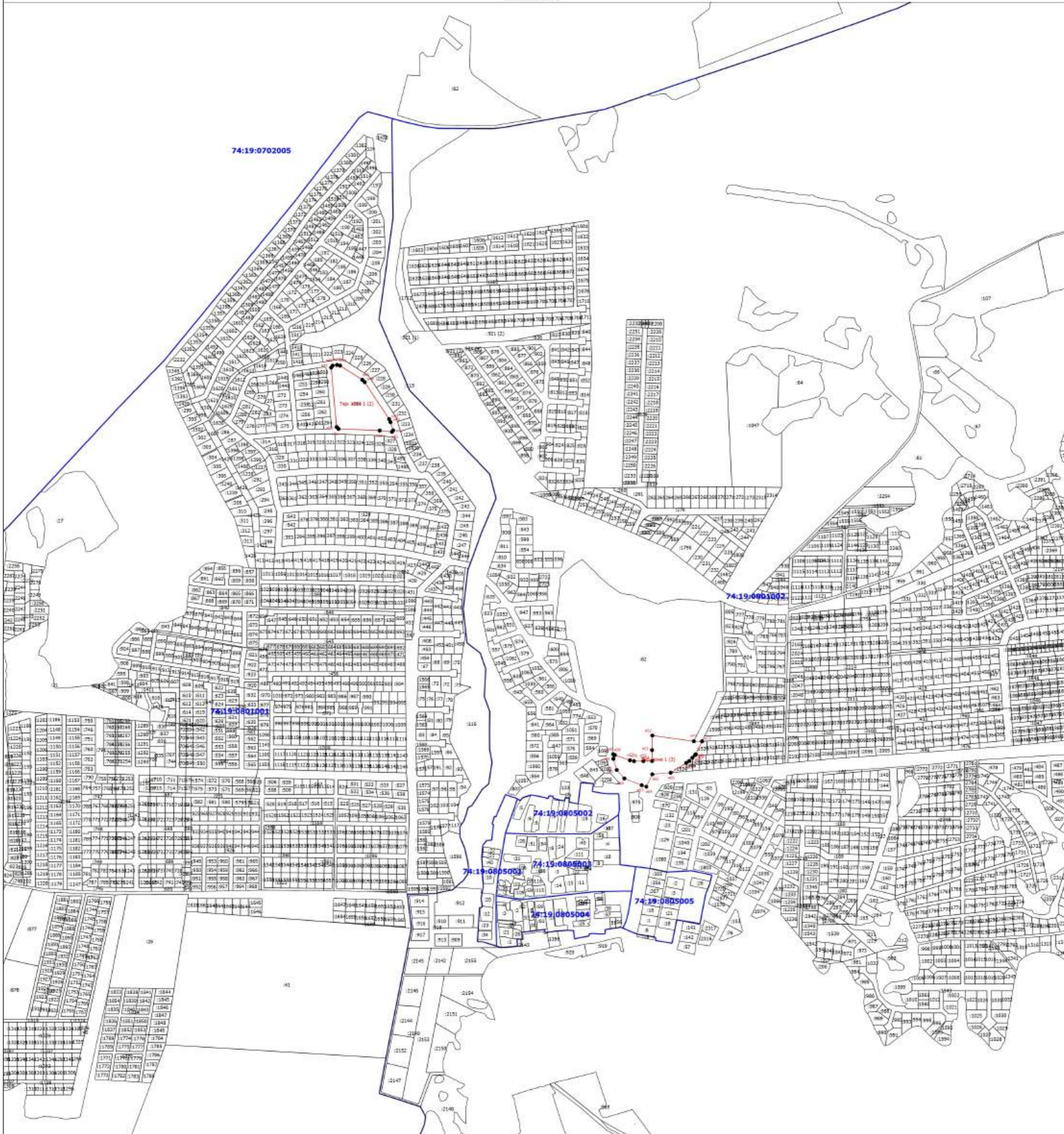
- Условные обозначения
- Вновь образованная часть границы, сведения о которой достаточны для определения ее местоположения
 - Характерная точка границы, сведения о которой позволяют однозначно определить ее положение на местности
 - Тер. зона 1 (1)** — Территориальная зона Тер. зона I — Общественно-деловая территориальная зона Б
 - n1** — Обозначение новой характерной точки
 - :12** — Кадастровый номер земельного участка
 - :131 (1)** — Обозначение координат земельного участка
 - Существующая часть границы, являющаяся в ЕПРН сведения о которой достаточны для определения ее местоположения
 - Часть контура, образованного проекцией существующего наземного конструктивного элемента здания, сооружения, объекта незавершенного строительства
 - Граница кадастрового квартала
 - Граница населенного пункта
 - Граница муниципального образования
 - Граница зоны с особыми условиями
 - 74:19:0602002** — Номер кадастрового квартала

Подпись _____

Дата "___" _____ г.

Место для оттиска печати (при наличии) лица, составившего описание местоположения границ объекта

Раздел 4
План границ объекта
Выносной лист 2



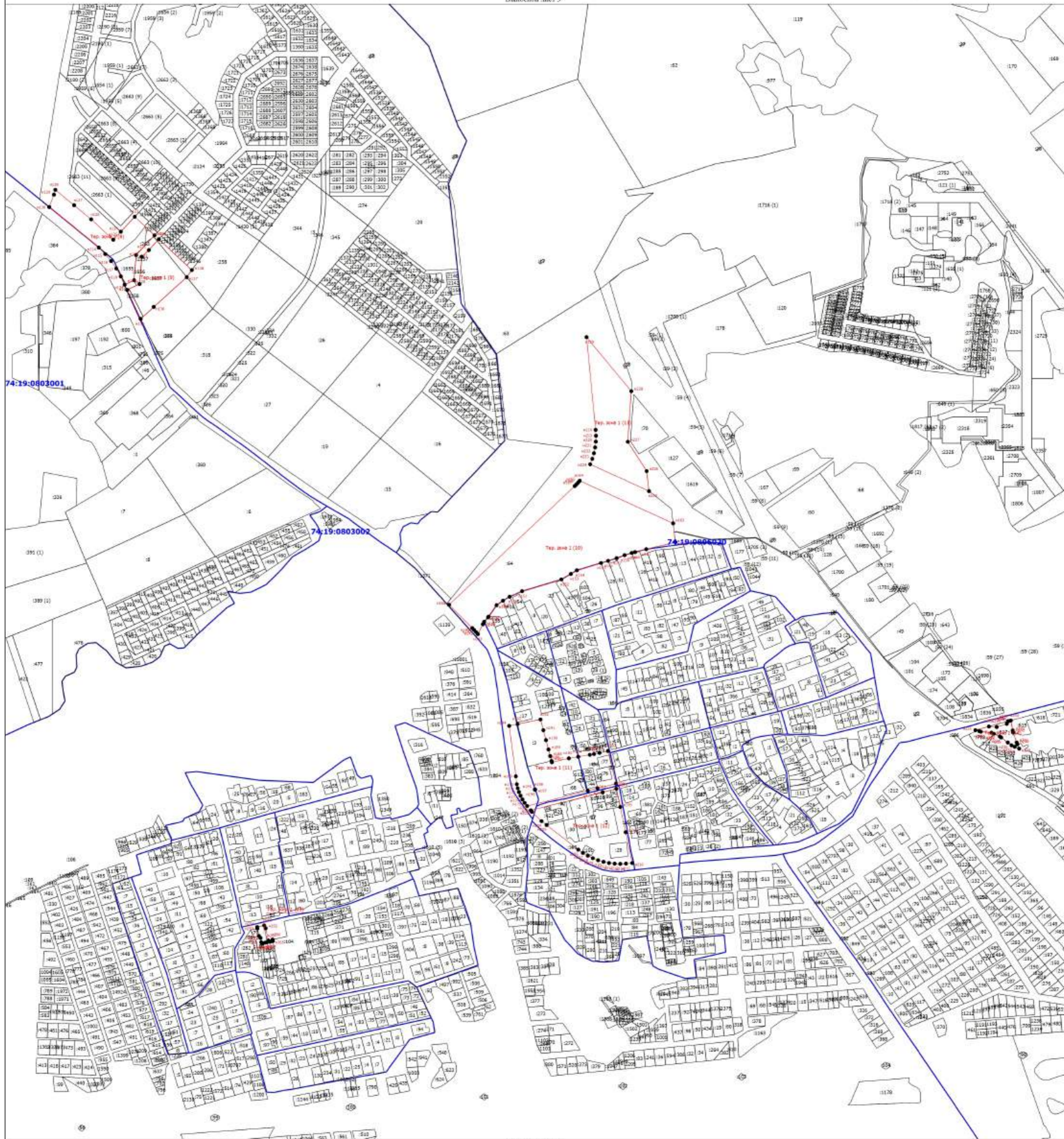
- Условные обозначения**
- Вновь образованная часть границы, сведения о которой достаточны для определения ее местоположения
 - Характерная точка границы, сведения о которой позволяют однозначно определить ее положение на местности
 - Тер. зона 1 (1)** - Территориальная зона Тер. зона I — Общественно-деловая территориальная зона Б
 - н1** - Обозначение новой характерной точки
 - :12** - Cadastral number of the land plot
 - :131 (1)** - Обозначение контура земельного участка
 - Существующая часть границы, сведения в ЕГРН сведения о которой достаточны для определения ее местоположения
 - Часть контура, образованного проекцией существующего наземного конструктивного элемента здания, сооружения, объекта незавершенного строительства
 - Граница кадастрового квартала
 - Граница населенного пункта
 - Граница муниципального образования
 - Граница зоны с особыми условиями
 - 74:19:0702005** - Номер кадастрового квартала

Подпись _____ Дата " ____ " ____ г.

Место для оттиска печати (при наличии) лица, составившего описание местоположения границ объекта

Раздел 4
План границ объекта

Высотой шрифт 3



Масштаб 1:8000

Условные обозначения

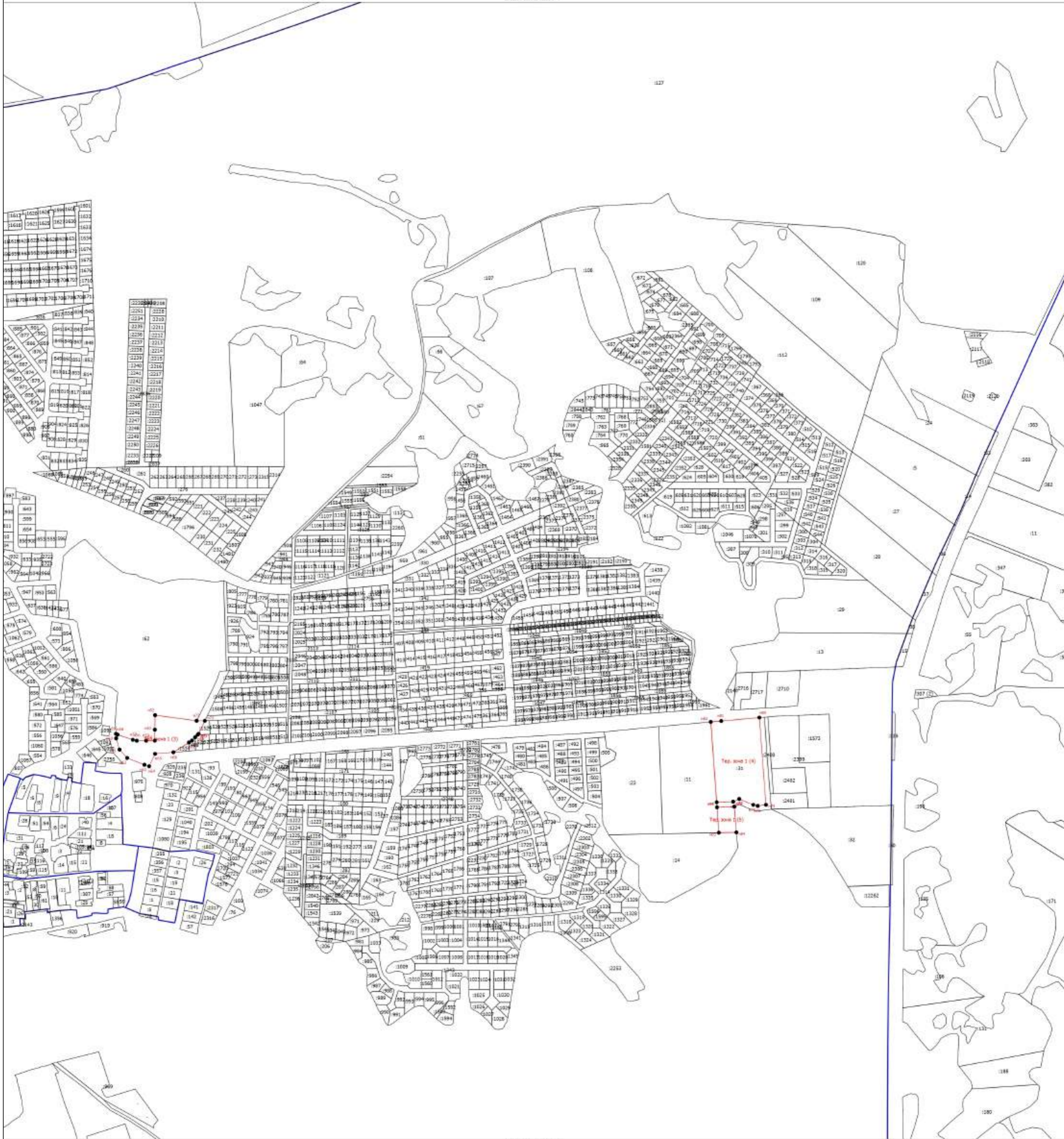
- Вновь образованная часть границы, сведения о которой достаточны для определения ее местоположения
- Характерная точка границы, сведения о которой позволяют однозначно определить ее положение на местности
- Тер. зона 1 (1)** - Территориальная зона Тер. зона I — Общественно-деловая территориальная зона Б
- n1** - Обозначение новой характерной точки
- :12** - Кадастровый номер земельного участка
- :131 (1)** - Обозначение конфигура земельного участка
- Существующая часть границы, вынесенная в ЕПРН сведения о которой достаточны для определения ее местоположения
- Часть контура, образованного проекцией существующего наземного конструктивного элемента здания, сооружения, объекта незавершенного строительства
- Граница кадастрового квартала
- Граница населенного пункта
- Граница муниципального образования
- Граница зоны с особыми условиями
- 74:19:0602002** - Номер кадастрового квартала

Подпись _____

Дата " ____ " ____ г.

Место для оттиска печати (при наличии) лица, составившего описание местоположения границ объекта

Раздел 4
План границ объекта
Вып. лист 4



- Условные обозначения
- Вновь образованная часть границы, сведения о которой достаточны для определения ее местоположения
 - - Характерная точка границы, сведения о которой позволяют однозначно определить ее положение на местности
 - Тер. зона 1 (1)** - Территориальная зона Тер. зона I — Общественно-деловая территориальная зона Б
 - n1** - Обозначение новой характерной точки
 - :12** - Кадастровый номер земельного участка
 - :131 (1)** - Обозначение конфигура земельного участка
 - Существующая часть границы, выносимая в ЕПРН сведения о которой достаточны для определения ее местоположения
 - Часть контура, образованного проекцией существующего наземного конструктивного элемента здания, сооружения, объекта незавершенного строительства
 - - Граница кадастрового квартала
 - - Граница населенного пункта
 - - Граница муниципального образования
 - - Граница зоны с особыми условиями
 - 74:19:0802002** - Номер кадастрового квартала

Подпись _____

Дата " ____ " ____ г.

Место для оттиска печати (при наличии) лица, составившего описание местоположения границ объекта

Раздел 4
План границ объекта



Масштаб 1:40000

Условные обозначения

- Вновь образованная часть границы, сведения о которой достаточны для определения ее местоположения
- Характерная точка границы, сведения о которой позволяют однозначно определить ее положение на местности
- Тер. зона 1 (1)** - Территориальная зона Тер. зона 1 — Территориальная зона застройки индивидуальными жилыми домами В1
- н1** - Обозначение новой характерной точки
- :12** - Кадастровый номер земельного участка
- :131 (1)** - Обозначение координат земельного участка
- Существующая часть границы, сведения в ЕПРН сведения о которой достаточны для определения ее местоположения
- Часть контура, образованного проекцией существующего наземного конструктивного элемента здания, сооружения, объекта незавершенного строительства
- Граница кадастрового квартала
- Граница населенного пункта
- Граница муниципального образования
- Граница зоны с особыми условиями

Подпись _____

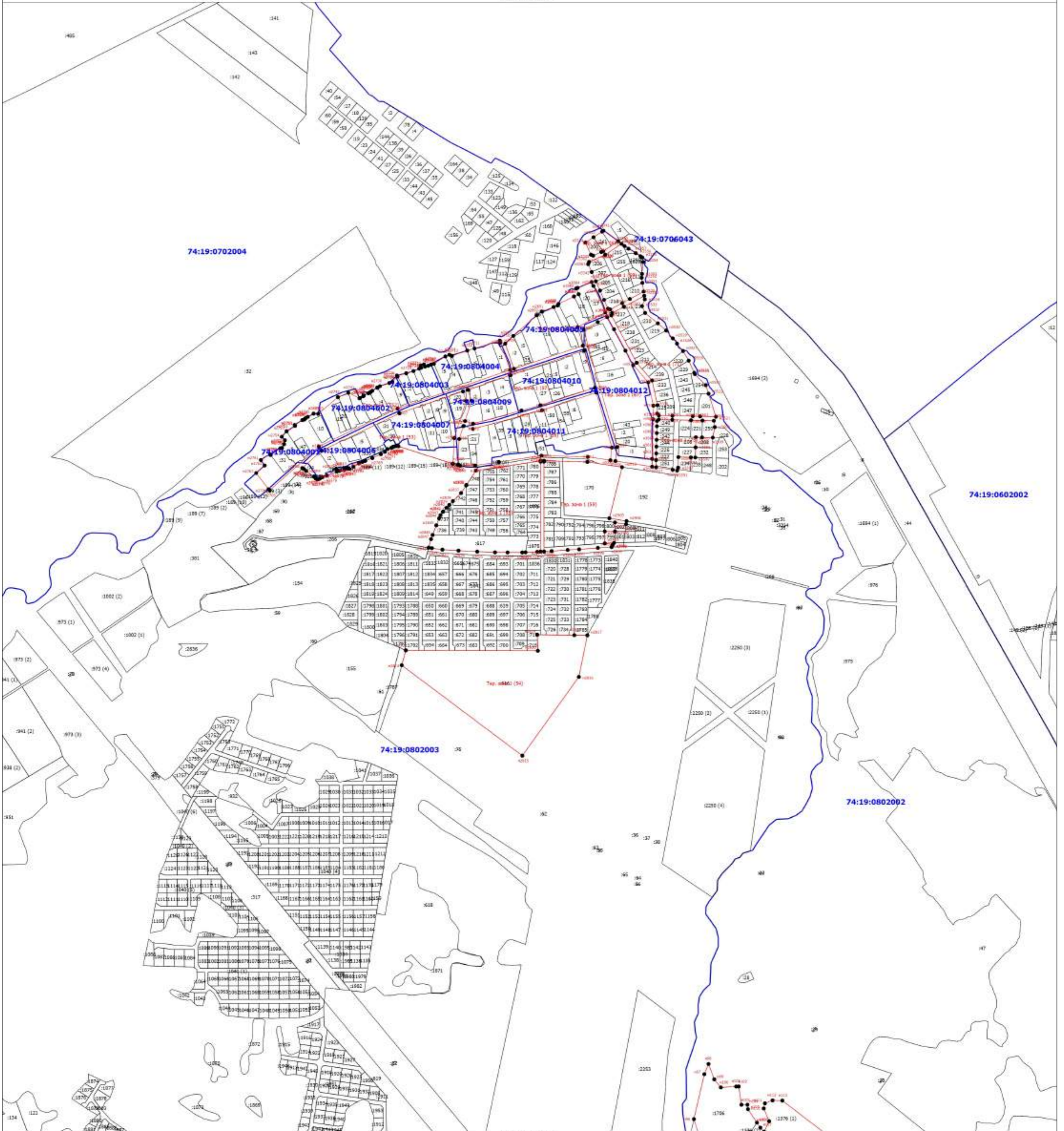
Дата " ____ " ____ г.

Место для оттиска печати (при наличии) лица, составившего описание местоположения границ объекта

Раздел 4

План границ объекта

Выносной план 1



Масштаб 1:8000

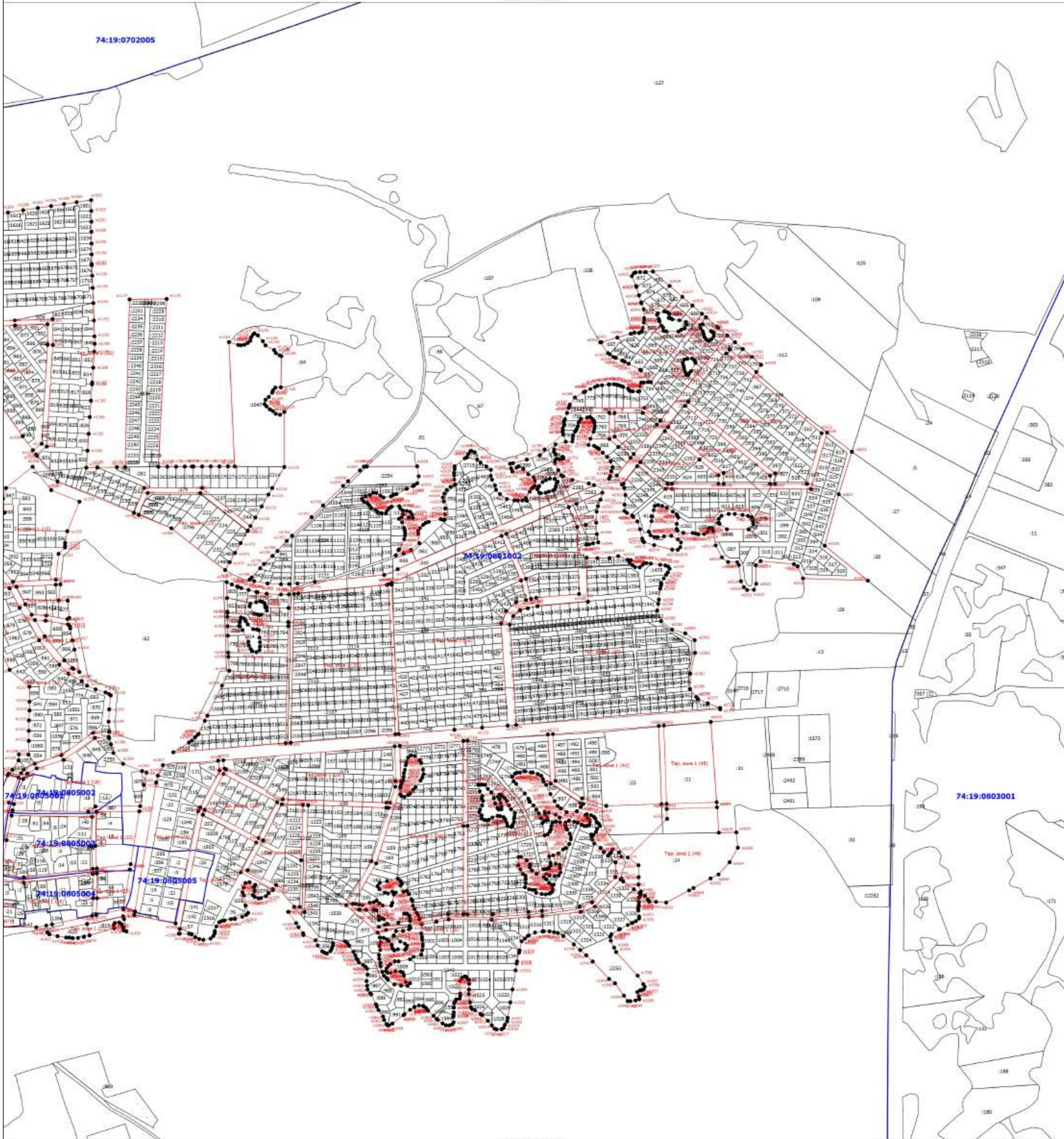
- Условные обозначения
- Вновь образованная часть границы, сведения о которой достаточны для определения ее местоположения
 - Характерная точка границы, сведения о которой позволяют однозначно определить ее положение на местности
 - Тер. зона 1 (1)** - Территориальная зона Тер. зона 1 — Территориальная зона застройки индивидуальными жилыми домами В1
 - н1** - Обозначение новой характерной точки
 - :12** - Кадастровый номер земельного участка
 - :131 (1)** - Обозначение координат земельного участка
 - Существующая часть границы, являющаяся в ЕПРН сведения о которой достаточны для определения ее местоположения
 - Часть контура, образованного проекцией существующего наземного конструктивного элемента здания, сооружения, объекта незавершенного строительства
 - Граница кадастрового квартала
 - Граница населенного пункта
 - Граница муниципального образования
 - Граница зоны с особыми условиями
 - 74:19:0602002** - Номер кадастрового квартала

Подпись _____

Дата " ____ " ____ г.

Место для оттиска печати (при наличии) лица, составившего описание местоположения границ объекта

Раздел 4
 План границ объекта
 Выносной лист 2



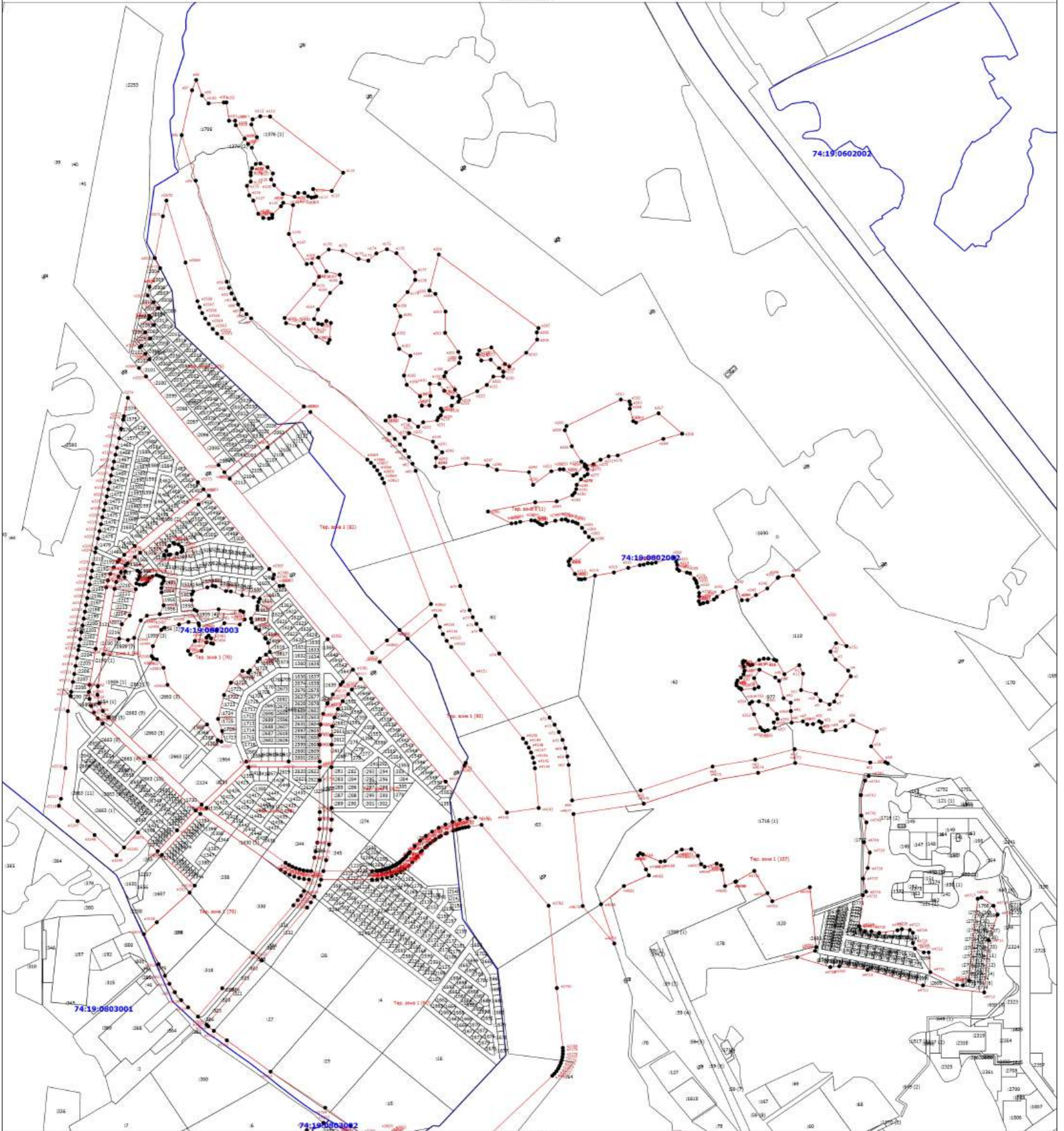
Масштаб 1:8000

- Условные обозначения
- Вновь образованная часть границы, сведения о которой достаточны для определения ее местоположения
 - - Характерная точка границы, сведения о которой позволяют однозначно определить ее положение на местности
 - Тер. зона 1 (1)** - Территориальная зона Тер. зона 1 — Территориальная зона застройки индивидуальными жилыми домами В1
 - н1** - Обозначение новой характерной точки
 - :12** - Кадастровый номер земельного участка
 - :131 (1)** - Обозначение координат земельного участка
 - Существующая часть границы, являющаяся в ЕПРН сведения о которой достаточны для определения ее местоположения
 - Часть координат, образованного проекцией существующего наземного конструктивного элемента здания, сооружения, объекта незавершенного строительства
 - Граница кадастрового квартала
 - Граница населенного пункта
 - Граница муниципального образования
 - Граница зоны с особыми условиями
 - 74:19:0702005** - Номер кадастрового квартала

Подпись _____

Дата " ____ " ____ г.

Место для оттиска печати (при наличии) лица, составившего описание местоположения границ объекта



Масштаб 1:8000

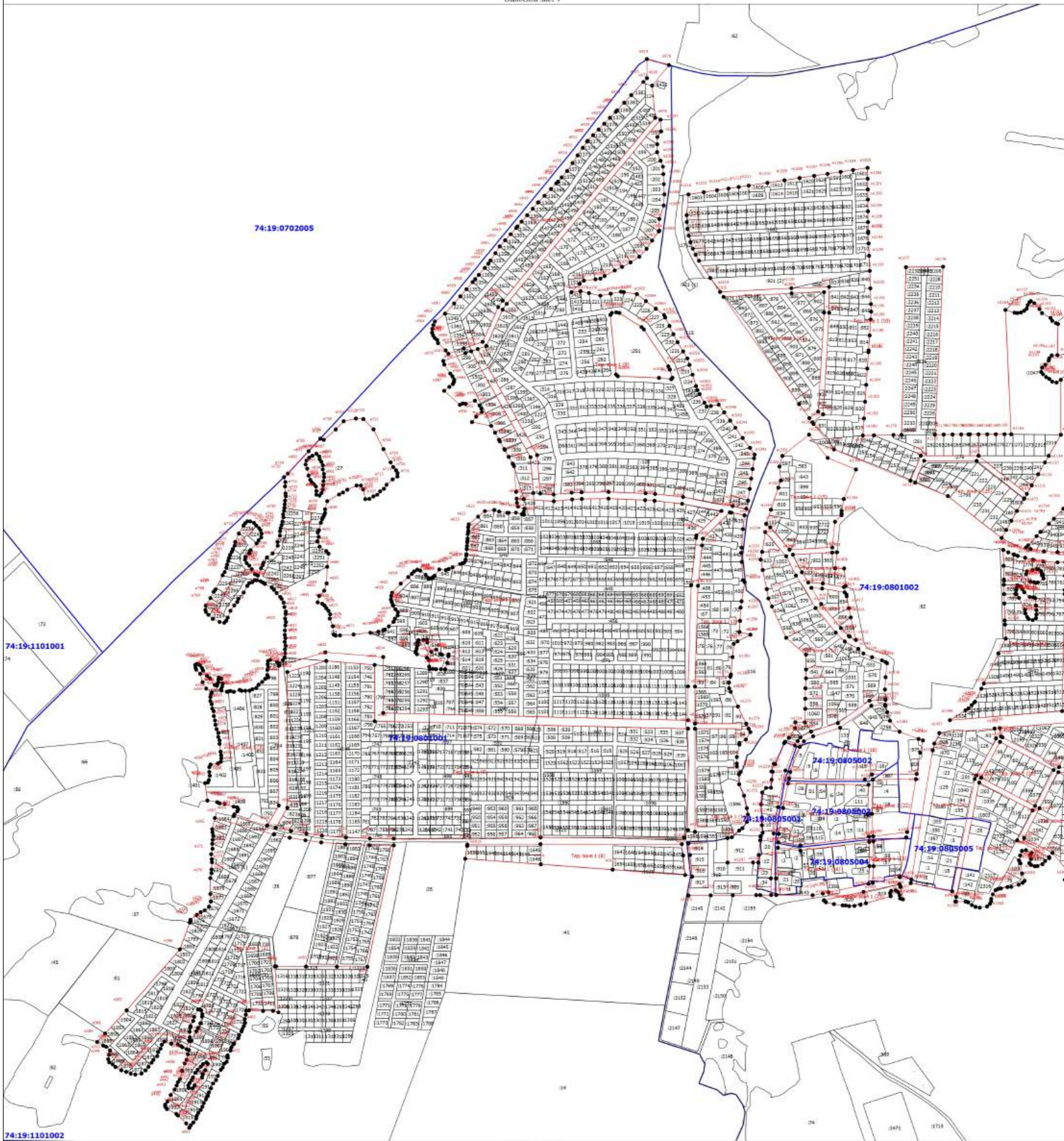
- Условные обозначения
- Вновь образованная часть границы, сведения о которой достаточны для определения ее местоположения
 - Характерная точка границы, сведения о которой позволяют однозначно определить ее положение на местности
 - Тер. зона 1 (1)** - Территориальная зона Тер. зона 1 — Территориальная зона застройки индивидуальными жилыми домами В1
 - н1** - Обозначение новой характерной точки
 - :12** - Кадастровый номер земельного участка
 - :131 (1)** - Обозначение координат земельного участка
 - Существующая часть границы, имеющаяся в ЕГРН сведения о которой достаточны для определения ее местоположения
 - Часть контура, образованного проекцией существующего наземного конструктивного элемента здания, сооружения, объекта незавершенного строительства
 - Граница кадастрового квартала
 - Граница населенного пункта
 - Граница муниципального образования
 - Граница зоны с особыми условиями
 - 74:19:0602002** - Номер кадастрового квартала

Подпись _____

Дата " ____ " ____ г.

Место для оттиска печати (при наличии) лица, составившего описание местоположения границ объекта

Раздел 4
План границ объекта
Выносной лист 4



Масштаб 1:8000

- Условные обозначения**
- Вновь образованная часть границы, сведения о которой достаточны для определения ее местоположения
 - Характерная точка границы, сведения о которой позволяют однозначно определить ее положение на местности
 - Тер. зона 1 (1)** - Территориальная зона Тер. зона 1 — Территориальная зона застройки индивидуальными жилыми домами В1
 - н1** - Обозначение новой характерной точки
 - :12** - Кадастровый номер земельного участка
 - :131 (1)** - Обозначение координат земельного участка
 - Существующая часть границы, являющаяся в ЕПРН сведения о которой достаточны для определения ее местоположения
 - Часть контура, образованного проекцией существующего наземного конструктивного элемента здания, сооружения, объекта незавершенного строительства
 - Граница кадастрового квартала
 - Граница населенного пункта
 - Граница муниципального образования
 - Граница зоны с особыми условиями
 - 74:19:0702005** - Номер кадастрового квартала

Подпись _____

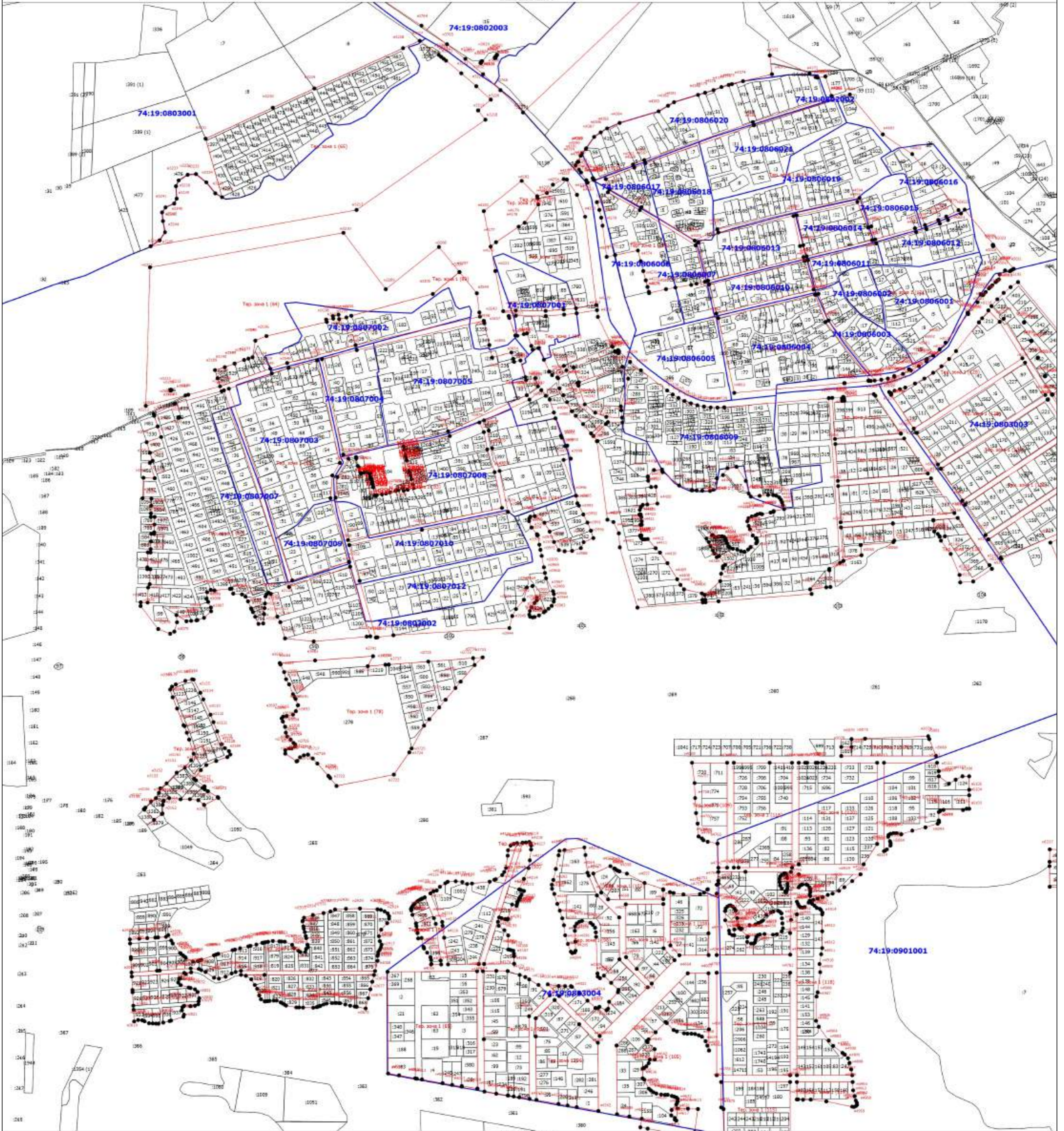
Дата " ____ " ____ г.

Место для оттиска печати (при наличии) лица, составившего описание местоположения границ объекта

Раздел 4

План границ объекта

Выносной sheet 5



Масштаб 1:8000

- Условные обозначения
- Вновь образованная часть границы, сведения о которой достаточны для определения ее местоположения
 - Характерная точка границы, сведения о которой позволяют однозначно определить ее положение на местности
 - Тер. зона 1 (1)** - Территориальная зона Тер. зона 1 — Территориальная зона застройки индивидуальными жилыми домами В1
 - n1** - Обозначение новой характерной точки
 - :12** - Кадастровый номер земельного участка
 - :131 (1)** - Обозначение контура земельного участка
 - Существующая часть границы, сведения в ЕГРН сведения о которой достаточны для определения ее местоположения
 - Часть контура, образованного проекцией существующего наземного конструктивного элемента здания, сооружения, объекта незавершенного строительства
 - Граница кадастрового квартала
 - Граница населенного пункта
 - Граница муниципального образования
 - Граница зоны с особыми условиями
 - 74:19:0802002** - Номер кадастрового квартала

Подпись _____

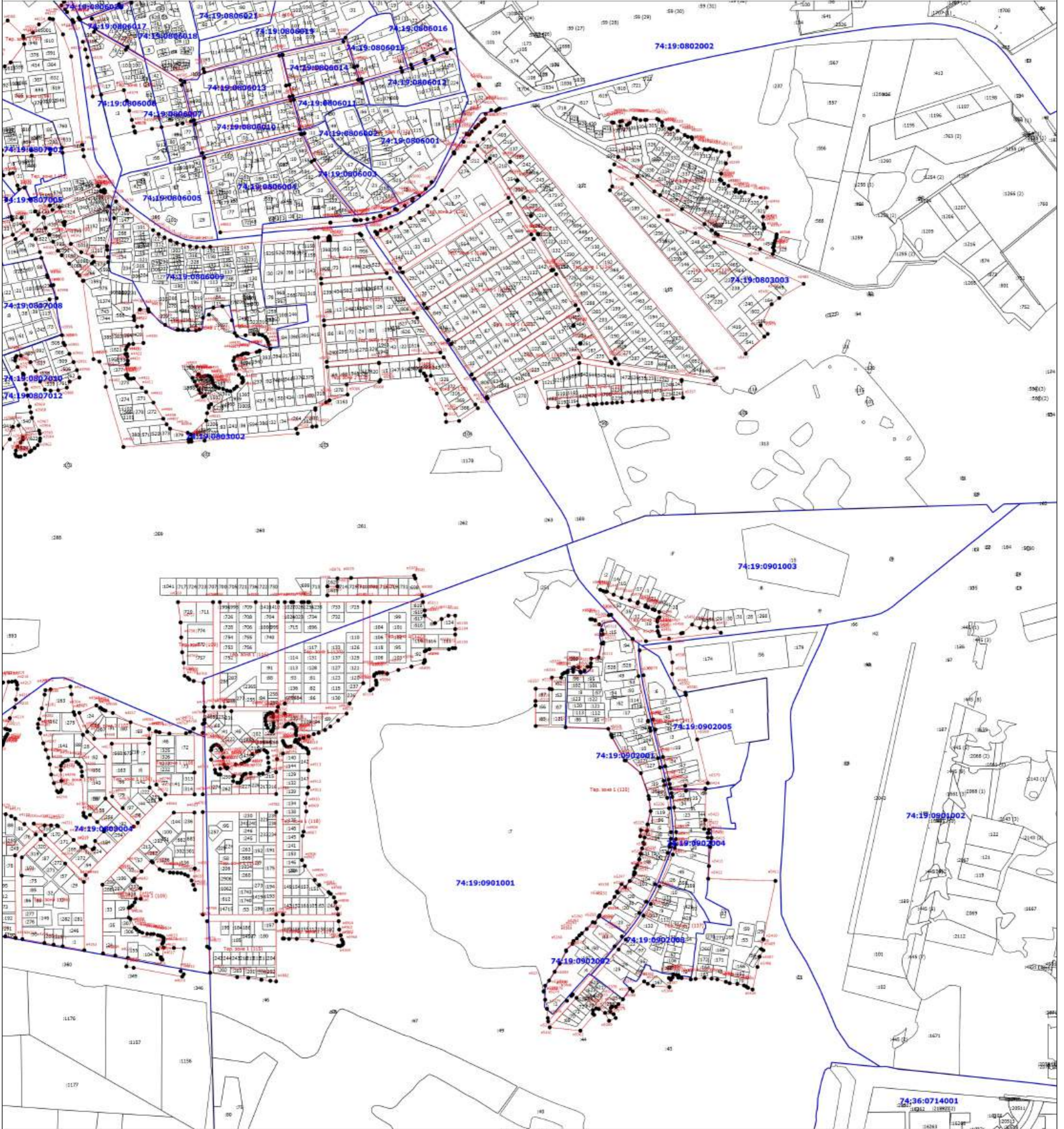
Дата " ____ " ____ г.

Место для оттиска печати (при наличии) лица, составившего описание местоположения границ объекта

Раздел 4

План границ объекта

Высотной сет 6



Масштаб 1:8000

Условные обозначения

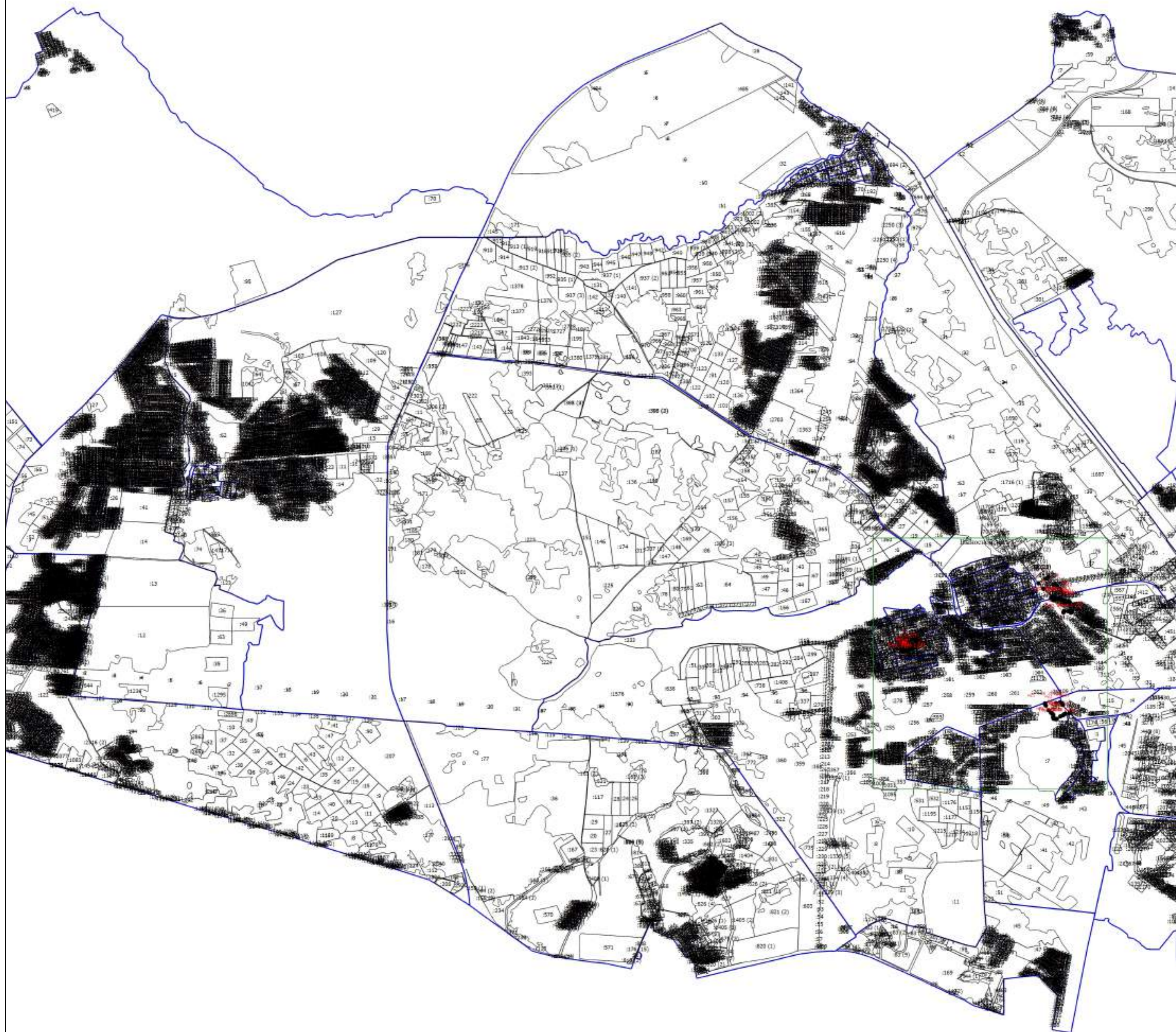
- Вновь образованная часть границы, сведения о которой достаточны для определения ее местоположения
- Характерная точка границы, сведения о которой позволяют однозначно определить ее положение на местности
- Тер. зона 1 (1)** - Территориальная зона Тер. зона 1 — Территориальная зона застройки индивидуальными жилыми домами В1
- н1** - Обозначение новой характерной точки
- :12** - Кадастровый номер земельного участка
- :131 (1)** - Обозначение когтура земельного участка
- Существующая часть границы, имеющаяся в ЕПРН сведения о которой достаточны для определения ее местоположения
- Часть когтура, образованного проекцией существующего наземного конструктивного элемента здания, сооружения, объекта незавершенного строительства
- Граница кадастрового квартала
- Граница населенного пункта
- Граница муниципального образования
- Граница зона с особыми условиями
- 74:19:0802002** - Номер кадастрового квартала

Подпись _____

Дата " ____ " ____ г.

Место для оттиска печати (при наличии) лица, составившего описание местоположения границ объекта

Раздел 4
План границ объекта



Масштаб 1:40000

Условные обозначения

- Вновь образованная часть границы, сведения о которой достаточны для определения ее местоположения
- Характерная точка границы, сведения о которой позволяют однозначно определить ее положение на местности
- Тер. зона 1 (1)** - Территориальная зона Тер. зона 1 — Территориальная зона застройки малоэтажными жилыми домами В2
- n1** - Обозначение новой характерной точки
- :12** - Кадастровый номер земельного участка
- :131 (1)** - Обозначение координат земельного участка
- Существующая часть границы, выносимая в ЕПРН сведения о которой достаточны для определения ее местоположения
- Часть контура, образованного проекцией существующего наземного конструктивного элемента здания, сооружения, объекта незавершенного строительства
- Граница кадастрового квартала
- Граница населенного пункта
- Граница муниципального образования
- Граница зоны с особыми условиями

Подпись _____

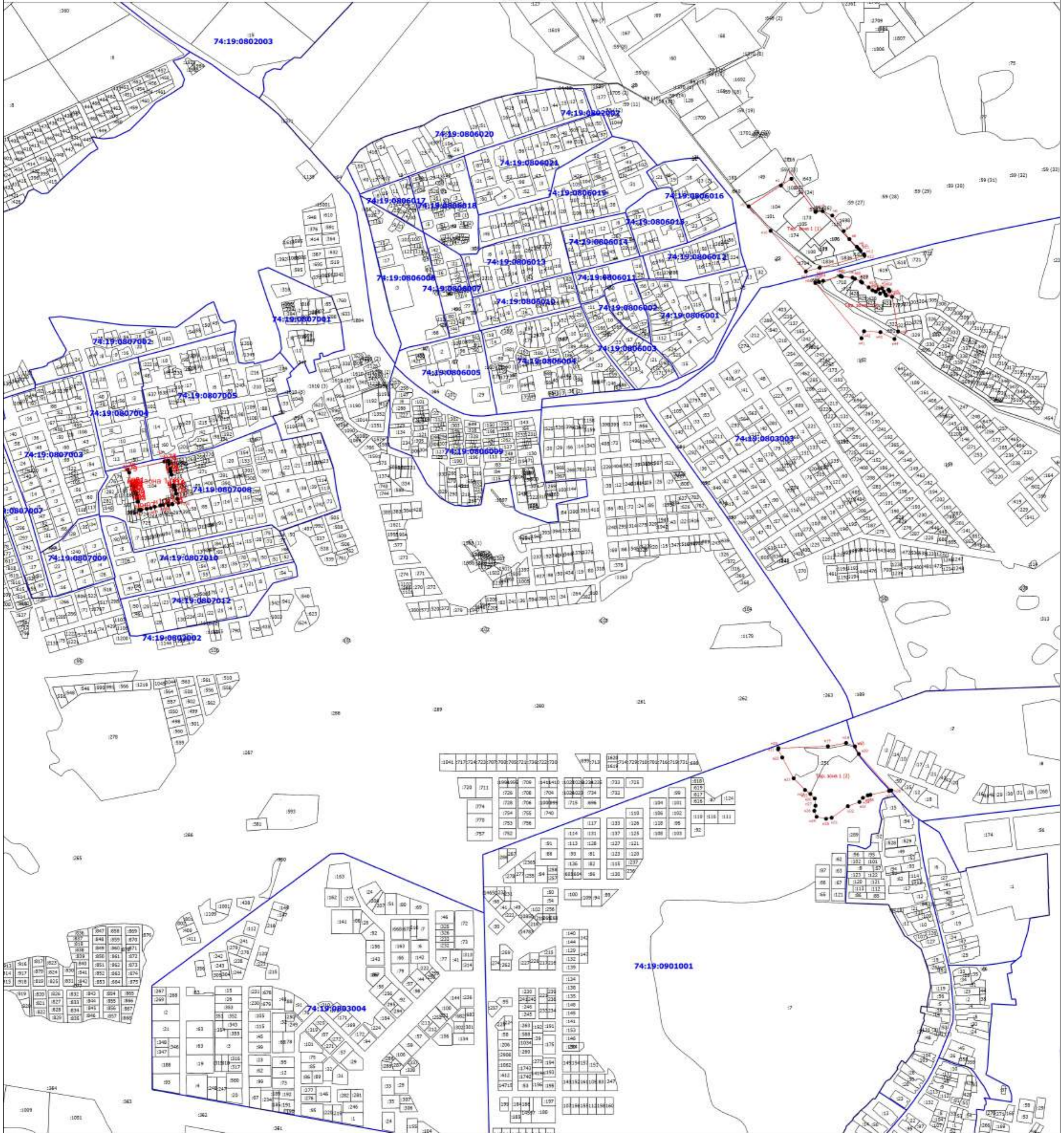
Дата " ____ " ____ г.

Место для оттиска печати (при наличии) лица, составившего описание местоположения границ объекта

Раздел 4

План границ объекта

Выносной лист 1



Масштаб 1:8000

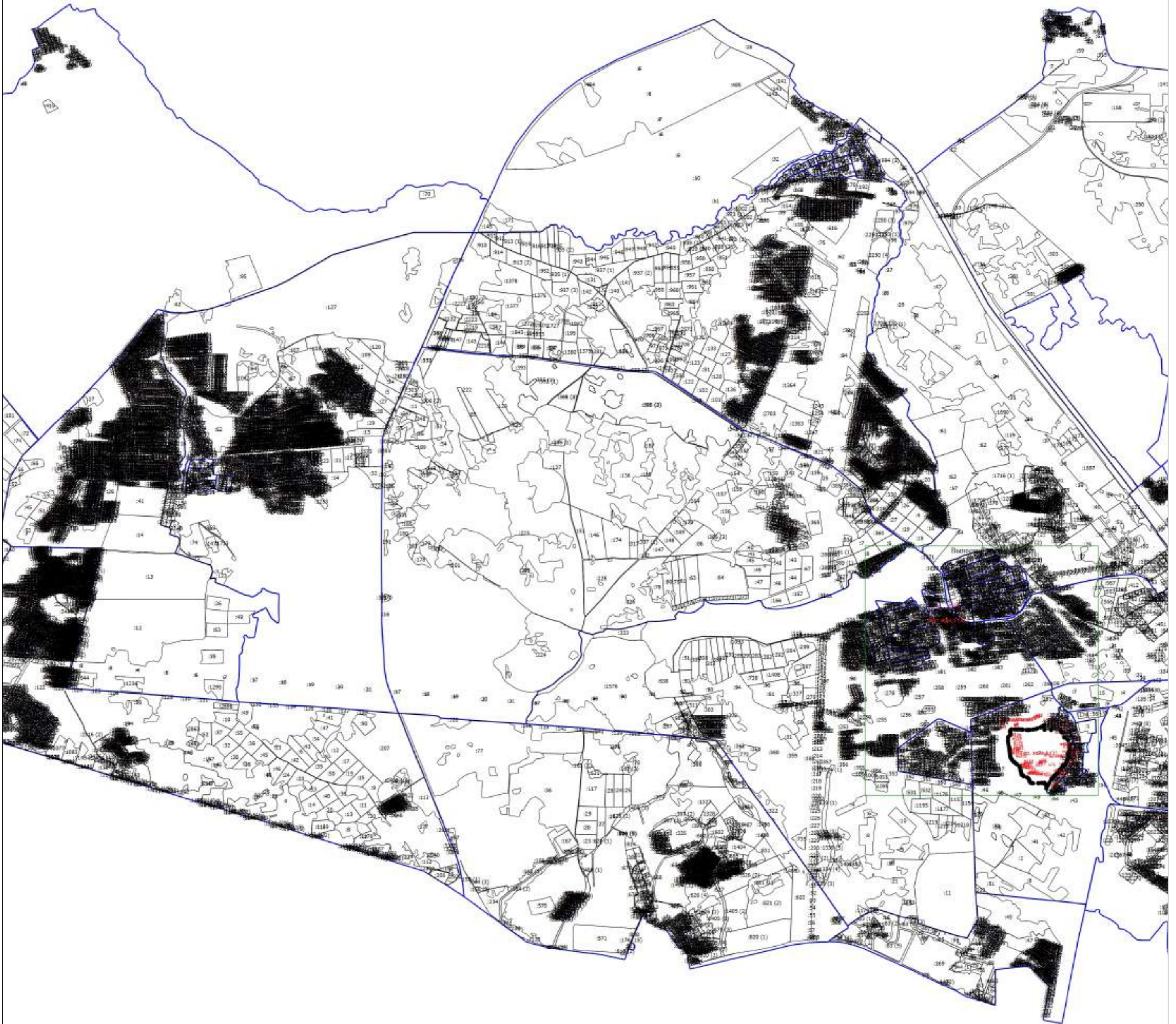
- Условные обозначения
- Вновь образованная часть границы, сведения о которой достаточны для определения ее местоположения
 - Характерная точка границы, сведения о которой позволяют однозначно определить ее положение на местности
 - Тер. зона 1 (1)** - Территориальная зона Тер. зона 1 — Территориальная зона застройки малоэтажными жилыми домами В2
 - n1** - Обозначение новой характерной точки
 - :12** - Кадастровый номер земельного участка
 - :131 (1)** - Обозначение конфигура земельного участка
 - Существующая часть границы, выносятся в ЕПРН сведения о которой достаточны для определения ее местоположения
 - Часть контура, образованной проекцией существующего наземного конструктивного элемента здания, сооружения, объекта незавершенного строительства
 - Граница кадастрового квартала
 - Граница населенного пункта
 - Граница муниципального образования
 - Граница зоны с особыми условиями
 - 74:19:0802002** - Номер кадастрового квартала

Подпись _____

Дата " ____ " ____ г.

Место для оттиска печати (при наличии) лица, составившего описание местоположения границ объекта

Раздел 4
План границ объекта



Масштаб 1:40000

- Условные обозначения
- Вновь образованная часть границы, сведения о которой достаточны для определения ее местоположения
 - Характерная точка границы, сведения о которой позволяют однозначно определить ее положение на местности
 - Тер. зона 1 (1)** - Территориальная зона Тер. зона 1 — Территориальная зона застройки среднеэтажными зданиями домини В3
 - н1** - Обозначение новой характерной точки
 - :12** - Кадастровый номер земельного участка
 - :131 (1)** - Обозначение координат земельного участка
 - Существующая часть границы, выделенная в ЕПРН сведения о которой достаточны для определения ее местоположения
 - Часть контура, образованного проекцией существующего наземного конструктивного элемента здания, сооружения, объекта незавершенного строительства
 - Граница кадастрового квартала
 - Граница населенного пункта
 - Граница муниципального образования
 - Граница зоны с особыми условиями

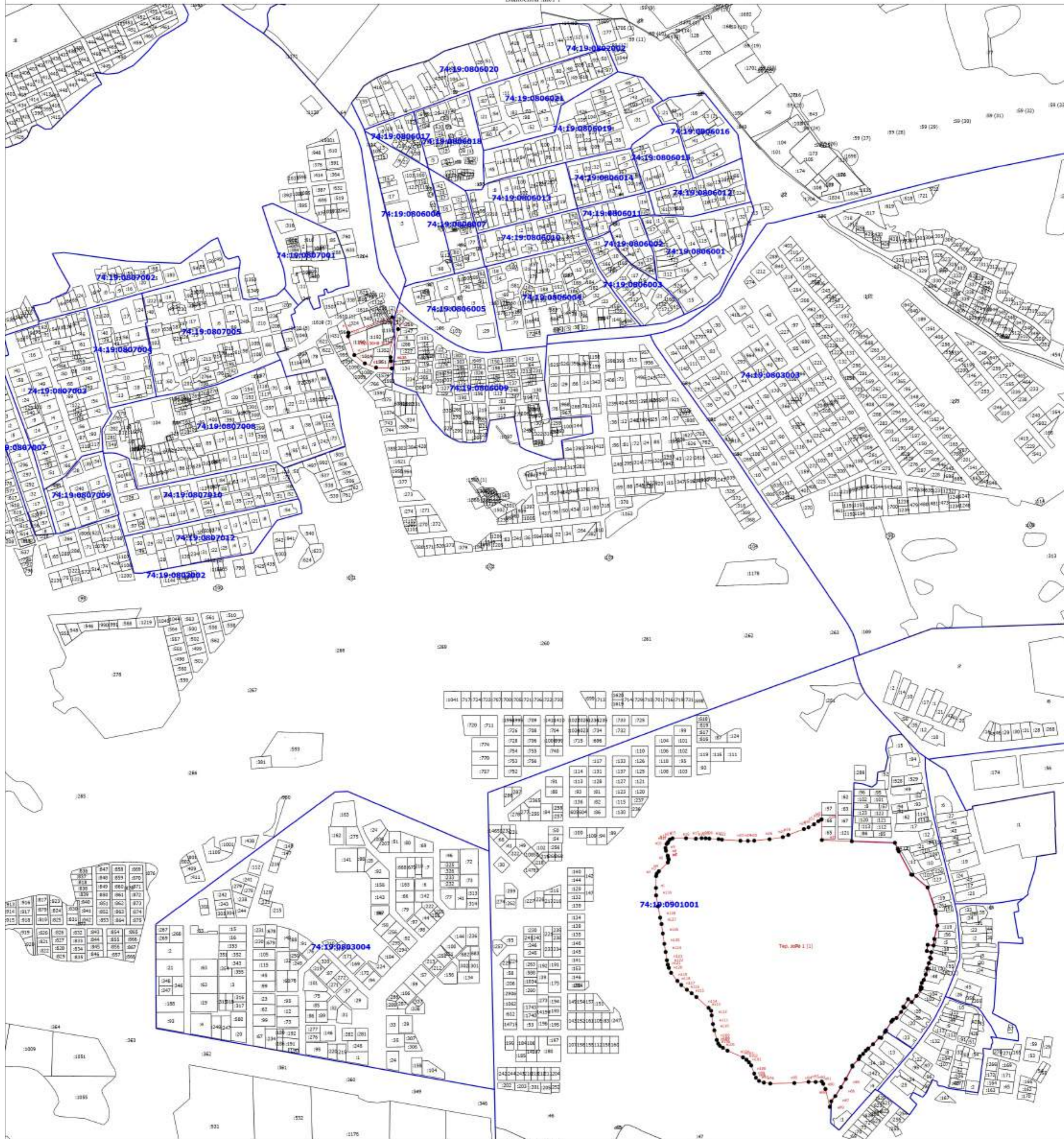
Подпись _____

Дата " ____ " _____ г.

Место для оттиска печати (при наличии) лица, составившего описание местоположения границ объекта

Раздел 4
План границ объекта

Выносной план 1



Масштаб 1:8000

Условные обозначения

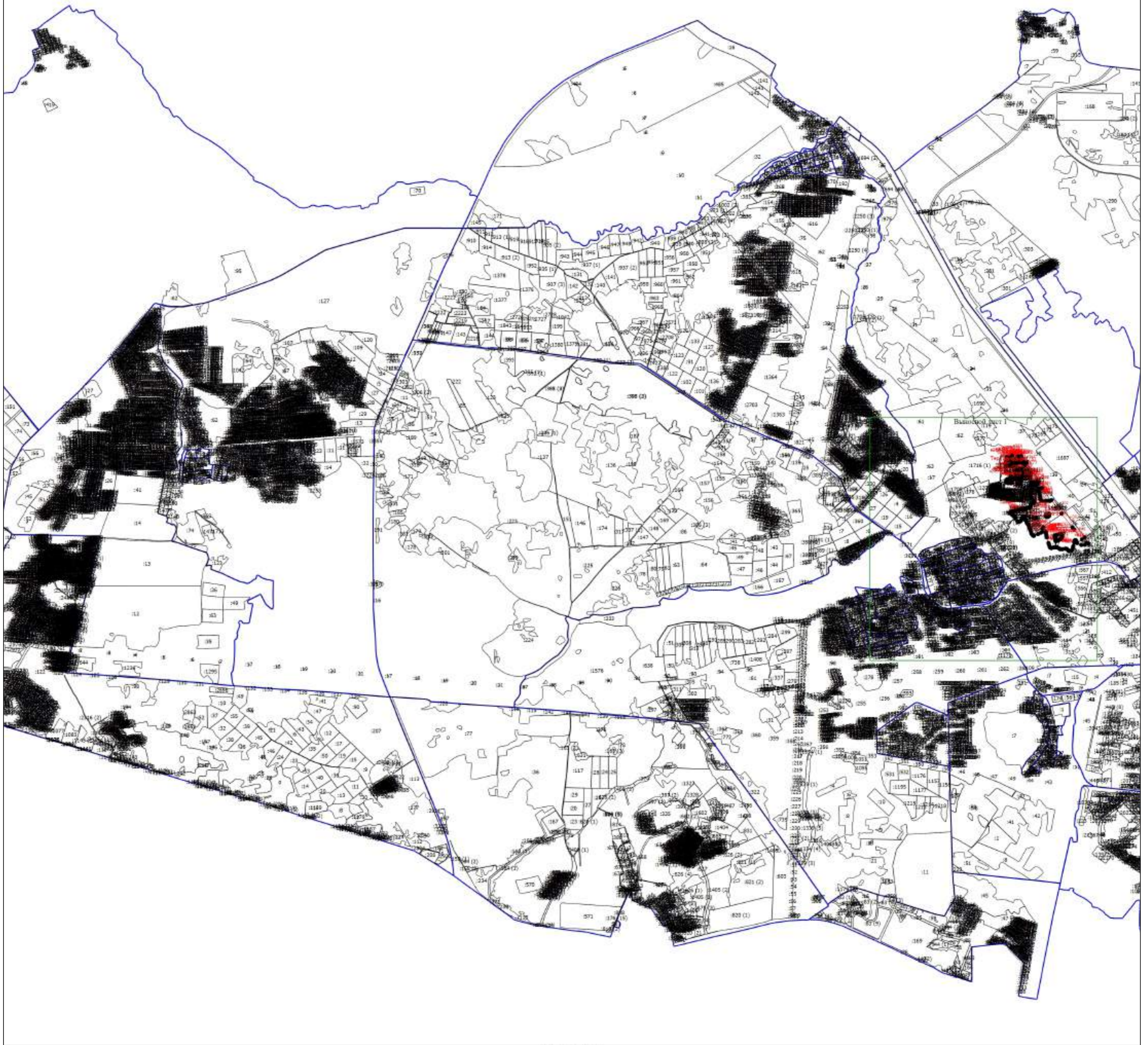
- Вновь образованная часть границы, сведения о которой достаточны для определения ее местоположения
- Характерная точка границы, сведения о которой позволяют однозначно определить ее положение на местности
- Тер. зона 1 (1)** - Территориальная зона Тер. зона 1 — Территориальная зона застройки среднеэтажными зданиями домами В3
- n1** - Обозначение новой характерной точки
- :12** - Кадастровый номер земельного участка
- :131 (1)** - Обозначение конфигура земельного участка
- Существующая часть границы, выносятся в ЕПРН сведения о которой достаточны для определения ее местоположения
- Часть контура, образованного проекцией существующего наземного конструктивного элемента здания, сооружения, объекта незавершенного строительства
- Граница кадастрового квартала
- Граница населенного пункта
- Граница муниципального образования
- Граница зоны с особыми условиями
- 74:19:0802002** - Номер кадастрового квартала

Подпись _____

Дата " ____ " ____ г.

Место для оттиска печати (при наличии) лица, составившего описание местоположения границ объекта

Раздел 4
План границ объекта



Масштаб 1:40000

- Условные обозначения
- Вновь образованная часть границы, сведения о которой достаточны для определения ее местоположения
 - Характерная точка границы, сведения о которой позволяют однозначно определить ее положение на местности
 - Тер. зона 1 (1)** - Территориальная зона Тер. зона 1 — Территориальная зона застройки многоквартирными жилыми домами В4
 - н1** - Обозначение новой характерной точки
 - :12** - Кадастровый номер земельного участка
 - :131 (1)** - Обозначение координат земельного участка
 - Существующая часть границы, выносимая в ЕПРН сведения о которой достаточны для определения ее местоположения
 - Часть контура, образованного проекцией существующего наземного конструктивного элемента здания, сооружения, объекта незавершенного строительства
 - Граница кадастрового квартала
 - Граница населенного пункта
 - Граница муниципального образования
 - Граница зоны с особыми условиями

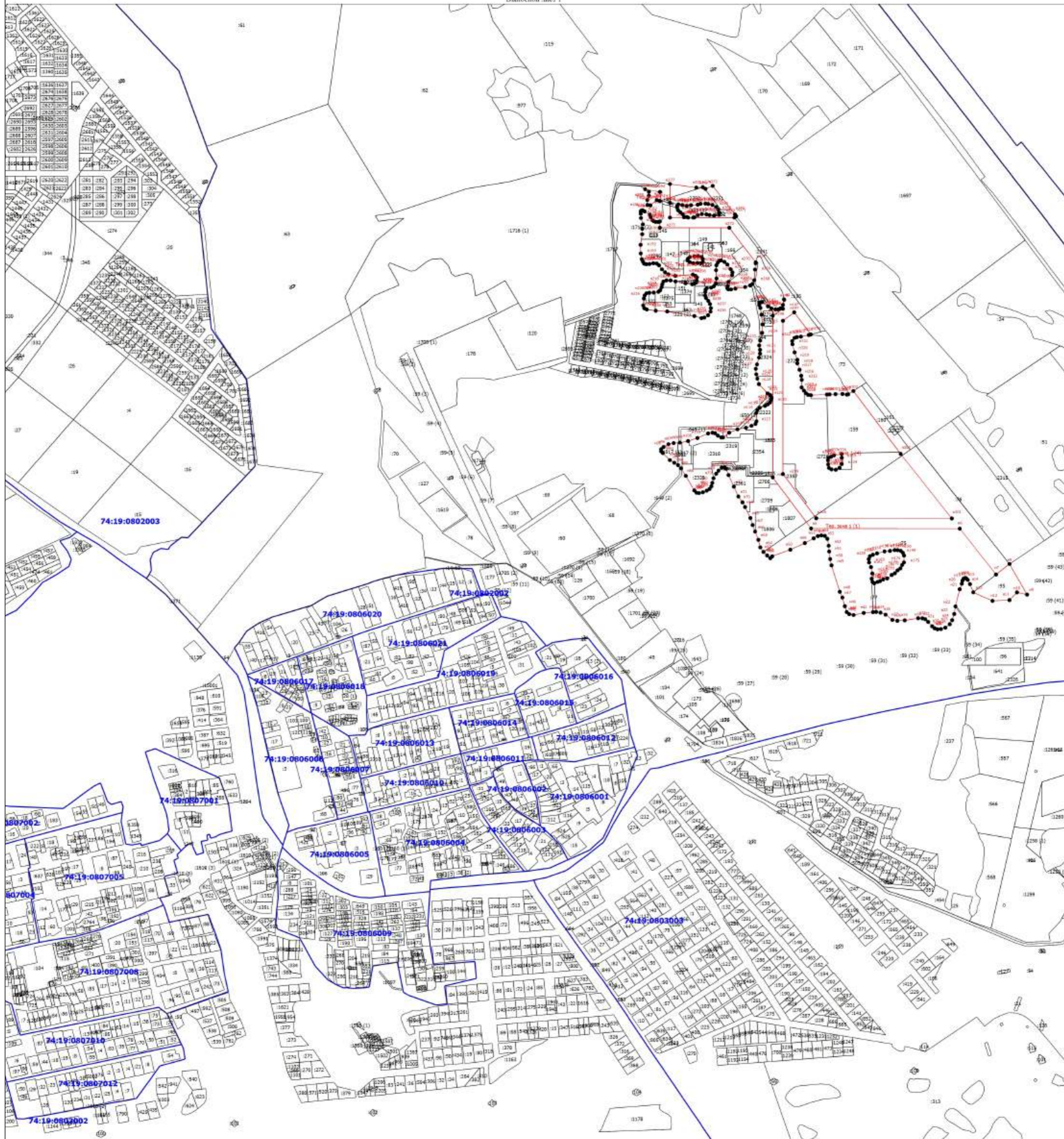
Подпись _____

Дата " ____ " _____ г.

Место для оттиска печати (при наличии) лица, составившего описание местоположения границ объекта

Раздел 4
План границ объекта

Выносной sheet 1



Масштаб 1:8000

Условные обозначения

- Вновь образованная часть границы, сведения о которой достаточны для определения ее местоположения
- Характерная точка границы, сведения о которой позволяют однозначно определить ее положение на местности
- Тер. зона 1 (1)** - Территориальная зона Тер. зона I — Территориальная зона застройки многоквартирными жилыми домами В4
- n1** - Обозначение новой характерной точки
- :12** - Кадастровый номер земельного участка
- :131 (1)** - Обозначение координат земельного участка
- Существующая часть границы, выносятся в ЕПРН сведения о которой достаточны для определения ее местоположения
- Часть контура, образованного проекцией существующего наземного конструктивного элемента здания, сооружения, объекта незавершенного строительства
- Граница кадастрового квартала
- Граница населенного пункта
- Граница муниципального образования
- Граница зоны с особыми условиями
- 74:19:0802002** - Номер кадастрового квартала

Подпись _____

Дата " ____ " ____ г.

Место для оттиска печати (при наличии) лица, составившего описание местоположения границ объекта

Раздел 4
План границ объекта



Масштаб 1:40000

Условные обозначения

- Визуально образованная часть границы, сведения о которой достаточны для определения ее местоположения
- Характерная точка границы, сведения о которой позволяют однозначно определить ее положение на местности
- Тер. зона 1 (1)** - Территориальная зона Тер. зона 1 — Территориальная зона промышленных объектов I-II и III классов опасности ГП
- n1** - Обозначение новой характерной точки
- :12** - Кадастровый номер земельного участка
- :131 (1)** - Обозначение координат земельного участка
- Существующая часть границы, сведения в ЕПРН сведения о которой достаточны для определения ее местоположения
- Часть контура, образованного проекцией существующего наземного конструктивного элемента здания, сооружения, объекта незавершенного строительства
- Граница кадастрового квартала
- Граница населенного пункта
- Граница муниципального образования
- Граница зоны с особыми условиями

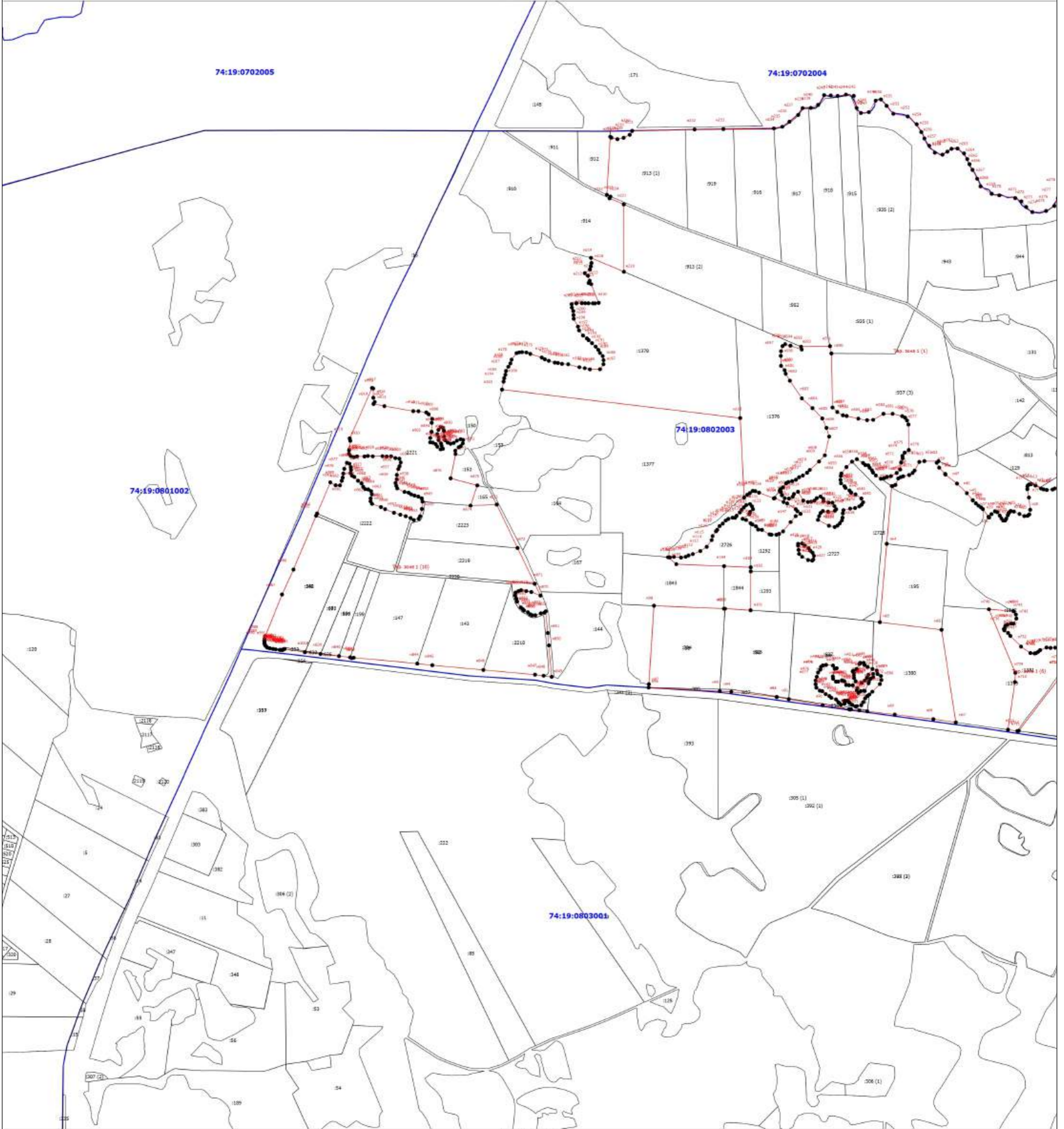
Подпись _____

Дата " ____ " ____ г.

Место для оттиска печати (при наличии) лица, составившего описание местоположения границ объекта

Раздел 4
План границ объекта

Высотой лист 1



Масштаб 1:8000

Условные обозначения

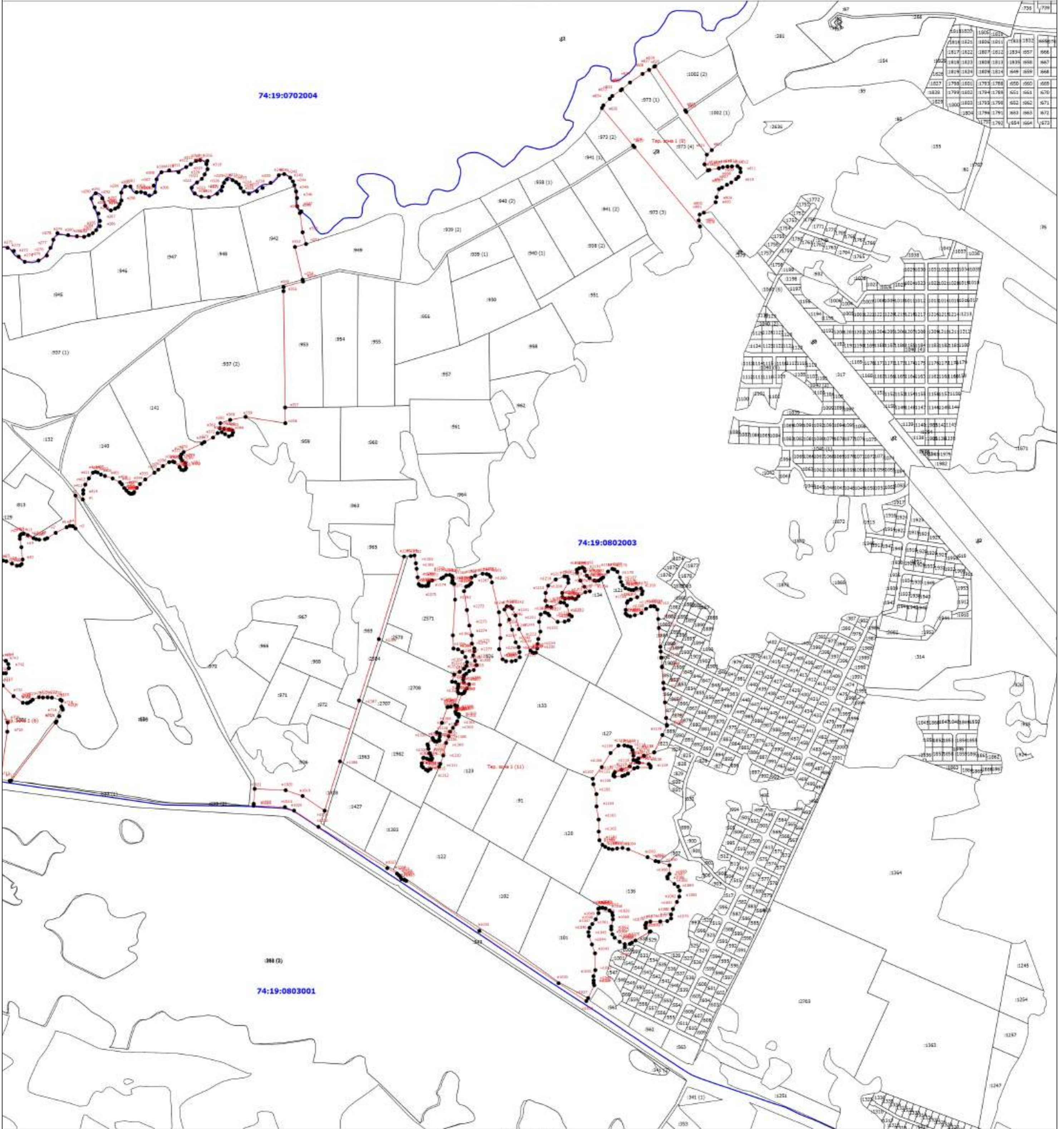
- Вынось образованная часть границы, сведения о которой достаточны для определения ее местоположения
- Характерная точка границы, сведения о которой позволяют однозначно определить ее положение на местности
- Тер. зона 1 (1) — Территориальная зона Тер. зона 1 — Территориальная зона промышленных объектов I-II и III классов опасности ГП
- н1 — Обозначение новой характерной точки
- :12 — Кадастровый номер земельного участка
- :131 (1) — Обозначение контура земельного участка
- Существующая часть границы, внесенная в ЕПРН сведения о которой достаточны для определения ее местоположения
- Часть контура, образованного проекцией существующего наземного конструктивного элемента здания, сооружения, объекта незавершенного строительства
- Граница кадастрового квартала
- Граница населенного пункта
- Граница муниципального образования
- Граница зоны с особыми условиями
- 74:19:0802002 — Номер кадастрового квартала

Подпись _____

Дата " ____ " _____ г.

Место для оттиска печати (при наличии) лица, составившего описание местоположения границ объекта

Раздел 4
План границ объекта
 Выдосной шет 2



- Условные обозначения
- Вновь образованная часть границы, сведения о которой достаточны для определения ее местоположения
 - Характерная точка границы, сведения о которой позволяют однозначно определить ее положение на местности
 - Тер. зона 1 (1)** - Территориальная зона Тер. зона 1 — Территориальная зона промышленных объектов I-II и III классов опасности ГП
 - н1** - Обозначение новой характерной точки
 - :12** - Кадастровый номер земельного участка
 - :131 (1)** - Обозначение контура земельного участка
 - Существующая часть границы, внесенная в ЕПРН сведения о которой достаточны для определения ее местоположения
 - Часть контура, образованного проекцией существующего наземного конструктивного элемента здания, сооружения, объекта незавершенного строительства
 - Граница кадастрового квартала
 - Граница населенного пункта
 - Граница муниципального образования
 - Граница зона с особыми условиями
 - 74:19:0702004** - Номер кадастрового квартала

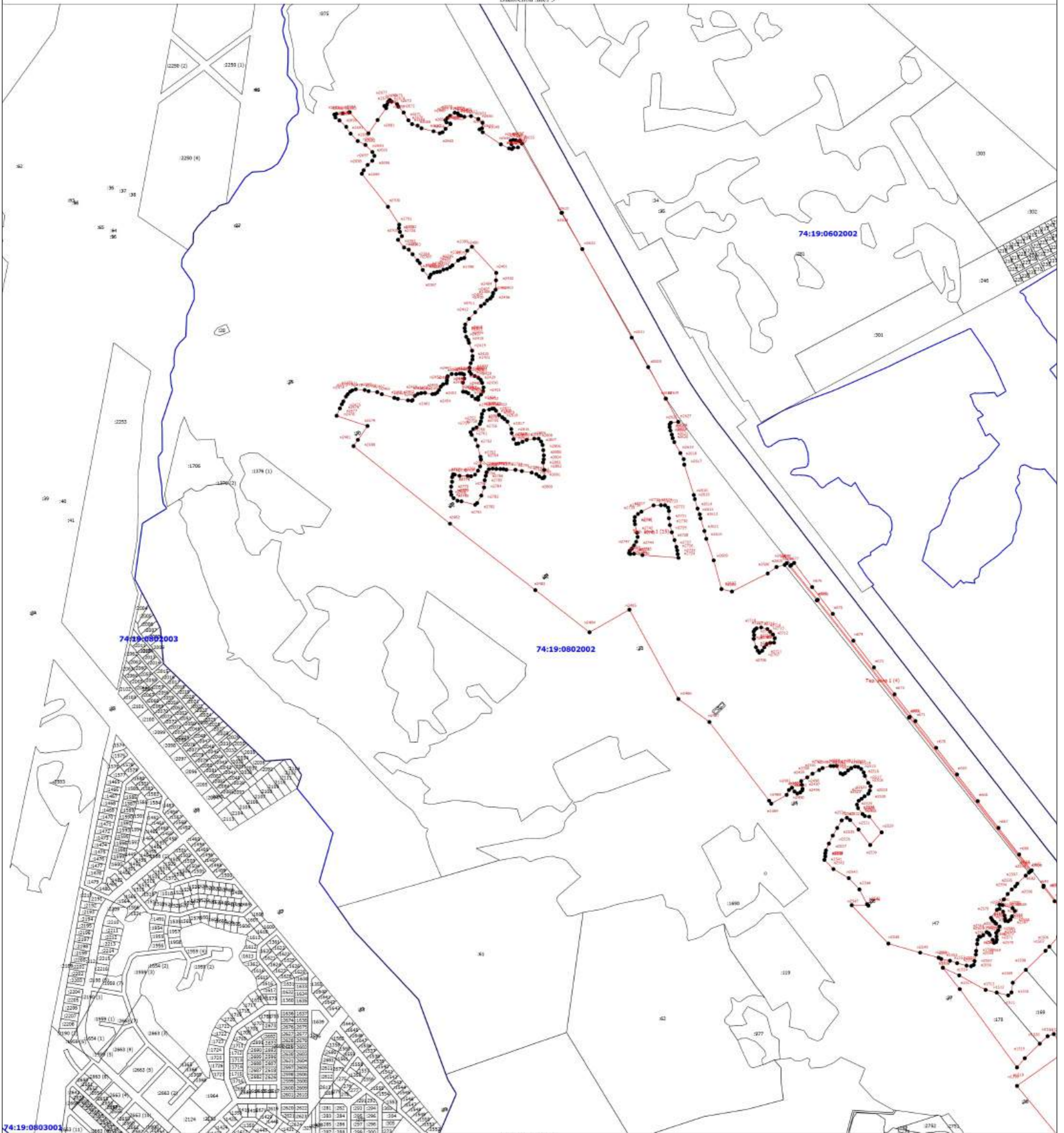
Подпись _____

Дата " ____ " ____ г.

Место для оттиска печати (при наличии) лица, составившего описание местоположения границ объекта

Раздел 4
План границ объекта

Высотной сетью 3



Масштаб 1:8000

- Условные обозначения**
- Вновь образованная часть границы, сведения о которой достаточны для определения ее местоположения
 - Характерная точка границы, сведения о которой позволяют однозначно определить ее положение на местности
 - Тер. зона 1 (1)** - Территориальная зона Тер. зона 1 — Территориальная зона промышленных объектов I-II и III классов опасности ГП
 - н1** - Обозначение новой характерной точки
 - :12** - Кадастровый номер земельного участка
 - :131 (1)** - Обозначение контура земельного участка
 - Существующая часть границы, внесенная в ЕПРН сведения о которой достаточны для определения ее местоположения
 - Часть контура, образованного проекцией существующего наземного конструктивного элемента здания, сооружения, объекта незавершенного строительства
 - Граница кадастрового квартала
 - Граница населенного пункта
 - Граница муниципального образования
 - Граница зоны с особыми условиями
 - 74:19:0602002** - Номер кадастрового квартала

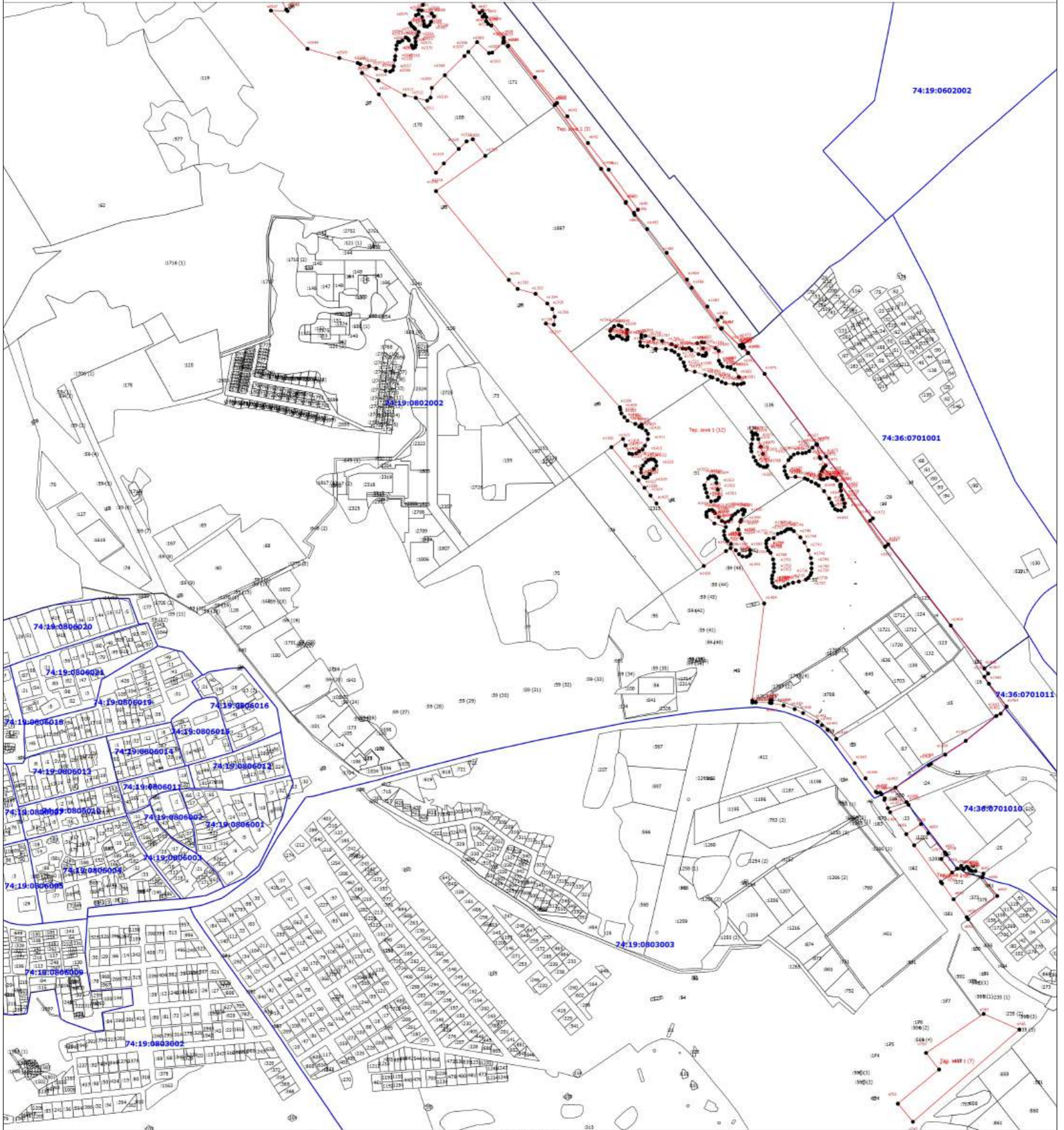
Подпись _____

Дата " ____ " ____ г.

Место для оттиска печати (при наличии) лица, составившего описание местоположения границ объекта

Раздел 4
План границ объекта

Высотный план 4



Масштаб 1:8000

Условные обозначения

- Вновь образованная часть границы, сведения о которой достаточны для определения ее местоположения
- - Характерная точка границы, сведения о которой позволяют однозначно определить ее положение на местности
- Тер. зона 1 (1)** - Территориальная зона Тер. зона 1 — Территориальная зона промышленных объектов I-II и III классов опасности П
- н1** - Обозначение новой характерной точки
- :12** - Кадастровый номер земельного участка
- :131 (1)** - Обозначение контура земельного участка
- Существующая часть границы, внесенная в ЕПРН сведения о которой достаточны для определения ее местоположения
- Часть контура, образованного проекцией существующего наземного конструктивного элемента здания, сооружения, объекта незавершенного строительства
- - Граница кадастрового квартала
- - Граница населенного пункта
- - Граница муниципального образования
- - Граница зоны с особыми условиями
- 74:19:0602002** - Номер кадастрового квартала

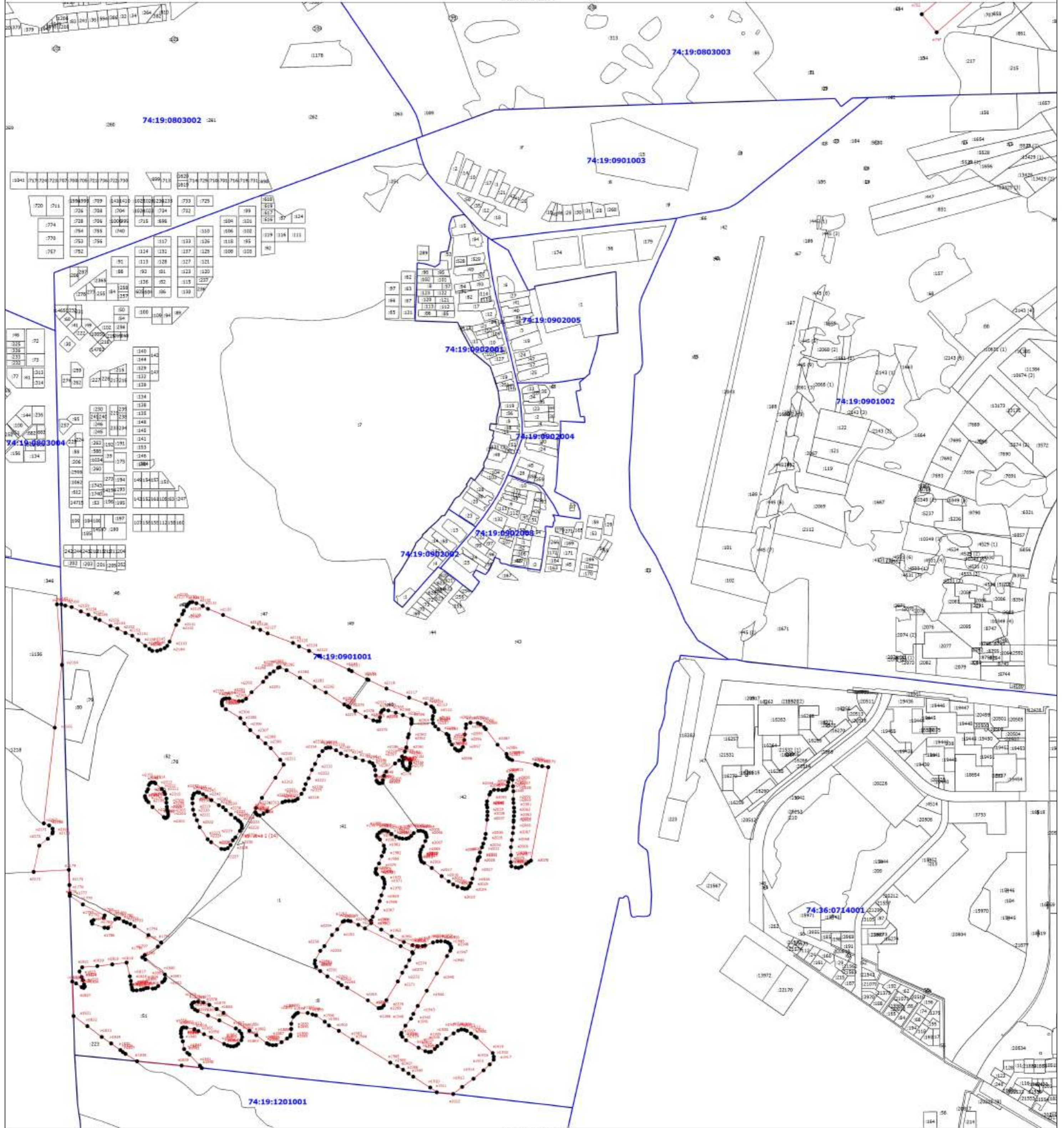
Подпись _____

Дата " ____ " ____ г.

Место для оттиска печати (при наличии) лица, составившего описание местоположения границ объекта

Раздел 4
План границ объекта

Вып. лист 5



Масштаб 1:8000

Условные обозначения

- Вновь образованная часть границы, сведения о которой достаточны для определения ее местоположения
- - Характерная точка границы, сведения о которой позволяют однозначно определить ее положение на местности
- Тер. зона 1 (1)** - Территориальная зона Тер. зона 1 — Территориальная зона промышленных объектов I-II и III классов опасности ГП
- н1** - Обозначение новой характерной точки
- :12 - Кадастровый номер земельного участка
- :131 (1) - Обозначение контура земельного участка
- Существующая часть границы, внесенная в ЕПРН сведения о которой достаточны для определения ее местоположения
- Часть контура, образованного проекцией существующего наземного конструктивного элемента здания, сооружения, объекта незавершенного строительства
- Граница кадастрового квартала
- - - - - Граница населенного пункта
- - - - - Граница муниципального образования
- - - - - Граница зона с особыми условиями
- 74:19:0803002** - Номер кадастрового квартала

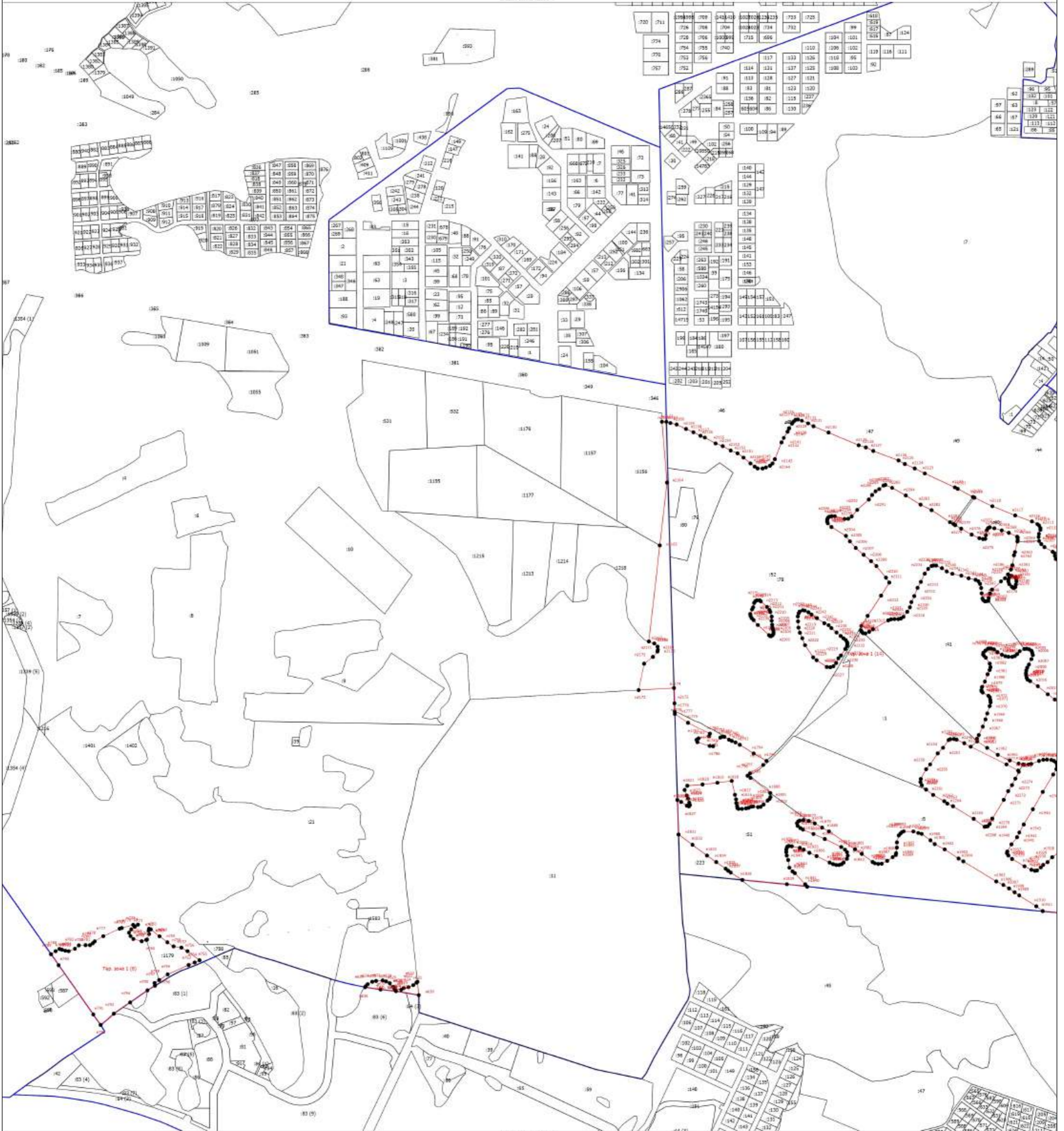
Подпись _____

Дата " ____ " ____ г.

Место для оттиска печати (при наличии) лица, составившего описание местоположения границ объекта

Раздел 4
План границ объекта

Выдосной лист 6



Масштаб 1:8000

Условные обозначения

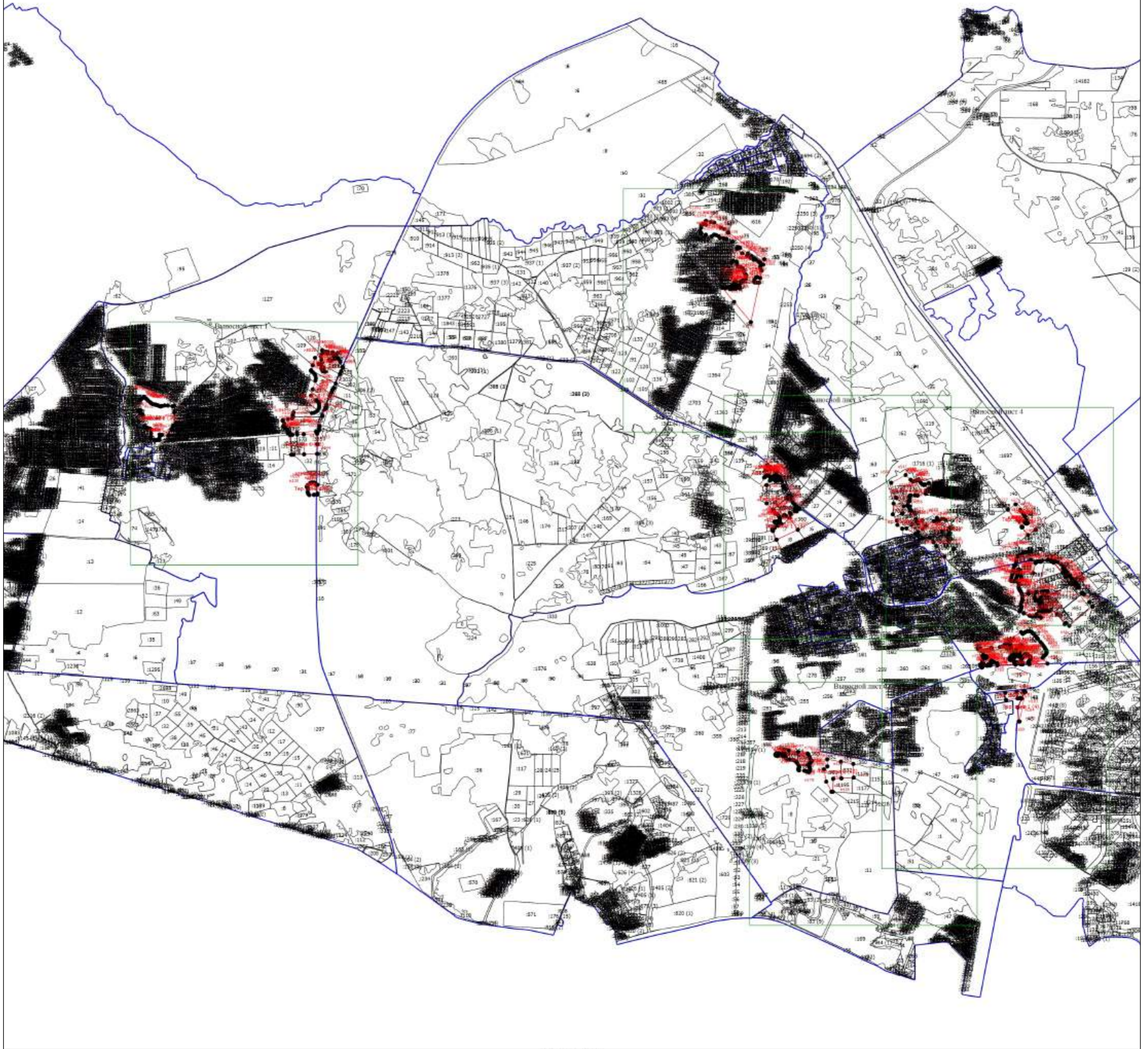
- Вновь образованная часть границы, сведения о которой достаточны для определения ее местоположения
- Характерная точка границы, сведения о которой позволяют однозначно определить ее положение на местности
- Тер. зона 1 (1)** - Территориальная зона Тер. зона 1 — Территориальная зона промышленных объектов I-II и III классов опасности ПТ
- н1** - Обозначение новой характерной точки
- :12** - Кадастровый номер земельного участка
- :131 (1)** - Обозначение контура земельного участка
- Существующая часть границы, внесенная в ЕПРН сведения о которой достаточны для определения ее местоположения
- Часть контура, образованного проекцией существующего наземного конструктивного элемента здания, сооружения, объекта незавершенного строительства
- Граница кадастрового квартала
- Граница населенного пункта
- Граница муниципального образования
- Граница зона с особыми условиями

Подпись _____

Дата " ____ " ____ г.

Место для оттиска печати (при наличии) лица, составившего описание местоположения границ объекта

Раздел 4
План границ объекта



Масштаб 1:40000

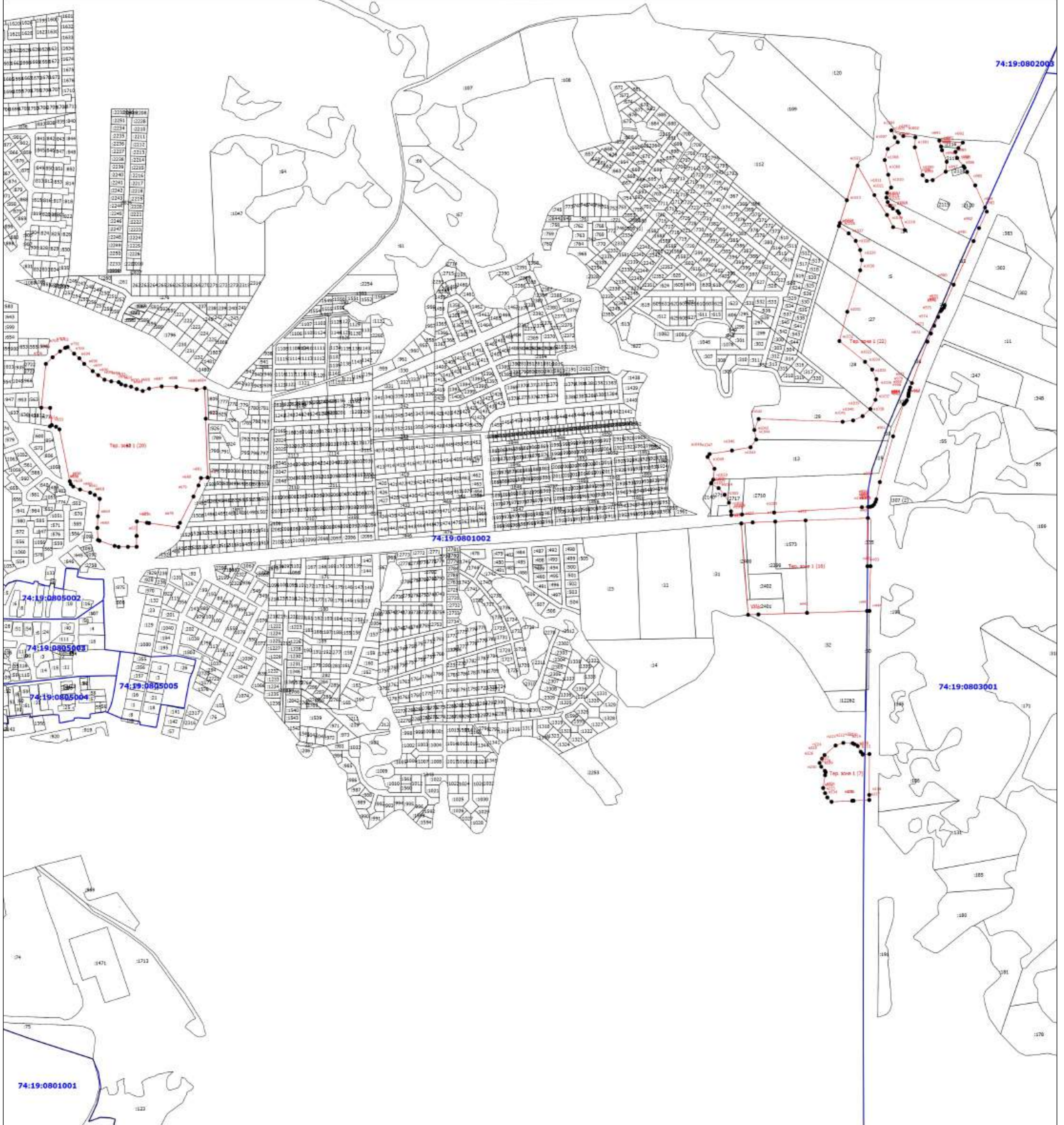
- Условные обозначения
- Визуально образованная часть границы, сведения о которой достаточны для определения ее местоположения
 - Характерная точка границы, сведения о которой позволяют однозначно определить ее положение на местности
 - Тер. зона 1 (1)** - Территориальная зона Тер. зона 1 — Территориальная зона промышленных объектов IV и V классов опасности Г2
 - н1** - Обозначение новой характерной точки
 - :12** - Кадастровый номер земельного участка
 - :131 (1)** - Обозначение координат земельного участка
 - Существующая часть границы, сведения в ЕПРН сведения о которой достаточны для определения ее местоположения
 - Часть контура, образованного проекцией существующего наземного конструктивного элемента здания, сооружения, объекта незавершенного строительства
 - Граница кадастрового квартала
 - Граница населенного пункта
 - Граница муниципального образования
 - Граница зоны с особыми условиями

Подпись _____

Дата " ____ " _____ г.

Место для оттиска печати (при наличии) лица, составившего описание местоположения границ объекта

Раздел 4
План границ объекта
Выносной план 1



Масштаб 1:8000

Условные обозначения

- Вновь образованная часть границы, сведения о которой достаточны для определения ее местоположения
- Характерная точка границы, сведения о которой позволяют однозначно определить ее положение на местности
- Тер. зона 1 (1)** - Территориальная зона Тер. зона 1 — Территориальная зона промышленных объектов IV и V классов опасности Г2
- н1** - Обозначение новой характерной точки
- :12** - Кадастровый номер земельного участка
- :131 (1)** - Обозначение контура земельного участка
- Существующая часть границы, включенная в ЕГРН сведения о которой достаточны для определения ее местоположения
- Часть контура, образованного проекцией существующего наземного конструктивного элемента здания, сооружения, объекта незавершенного строительства
- Граница кадастрового квартала
- Граница населенного пункта
- Граница муниципального образования
- Граница зоны с особыми условиями
- 74:19:0802002** - Номер кадастрового квартала

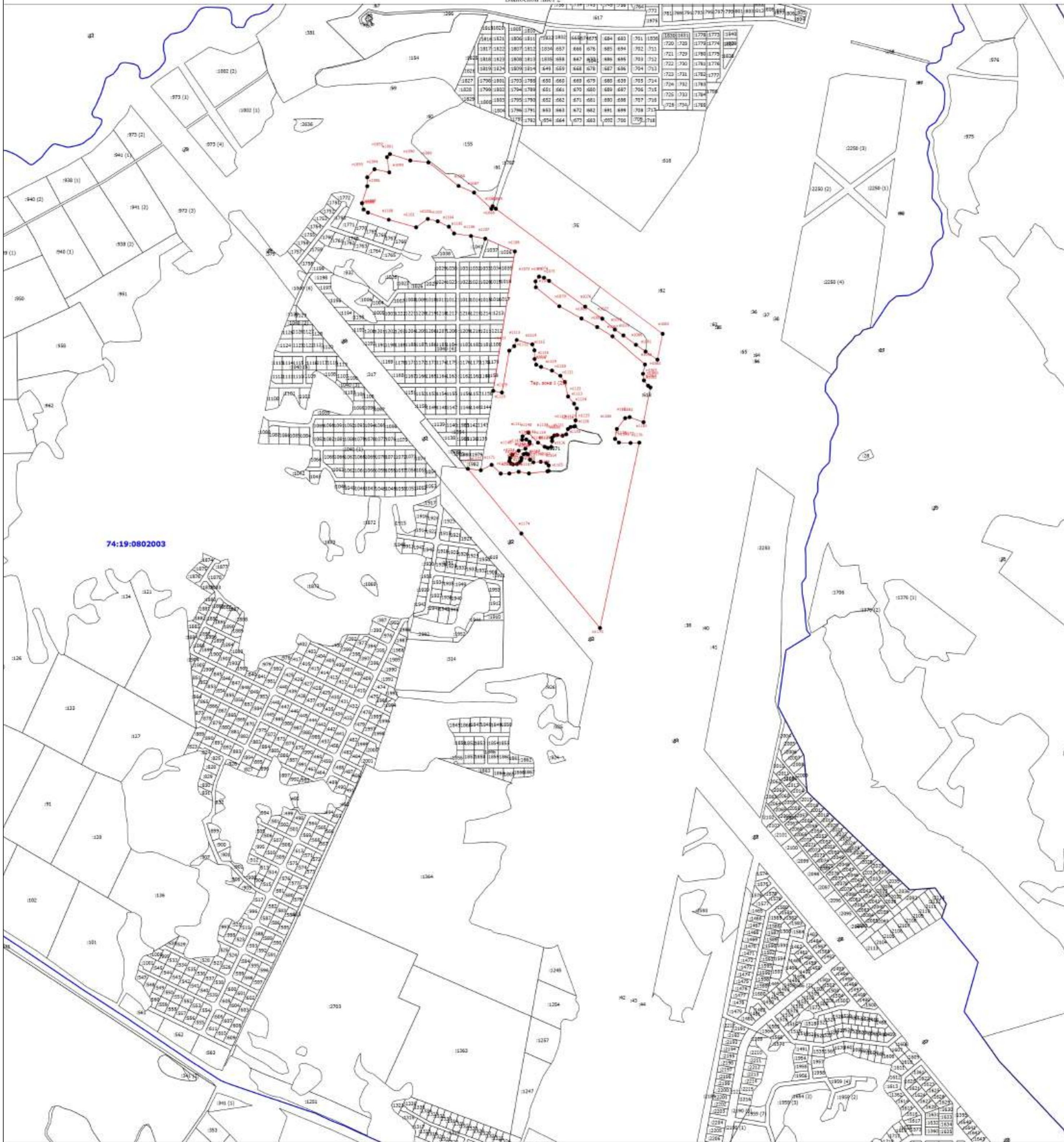
Подпись _____

Дата " ____ " ____ г.

Место для оттиска печати (при наличии) лица, составившего описание местоположения границ объекта

Раздел 4
План границ объекта

Выносной лист 2



Масштаб 1:8000

Условные обозначения

- Вновь образованная часть границы, сведения о которой достаточны для определения ее местоположения
- Характерная точка границы, сведения о которой позволяют однозначно определить ее положение на местности
- Тер. зона 1 (1)** — Территориальная зона Тер. зона I — Территориальная зона промышленных объектов IV и V классов опасности Г2
- н1** — Обозначение новой характерной точки
- :12** — Cadastral number of the land plot
- :131 (1)** — Обозначение координат земельного участка
- Существующая часть границы, выносятся в ЕПРН сведения о которой достаточны для определения ее местоположения
- Часть контура, образованного проекцией существующего наземного конструктивного элемента здания, сооружения, объекта незавершенного строительства
- Граница кадастрового квартала
- Граница населенного пункта
- Граница муниципального образования
- Граница зоны с особыми условиями
- 74:19:0702004** — Номер кадастрового квартала

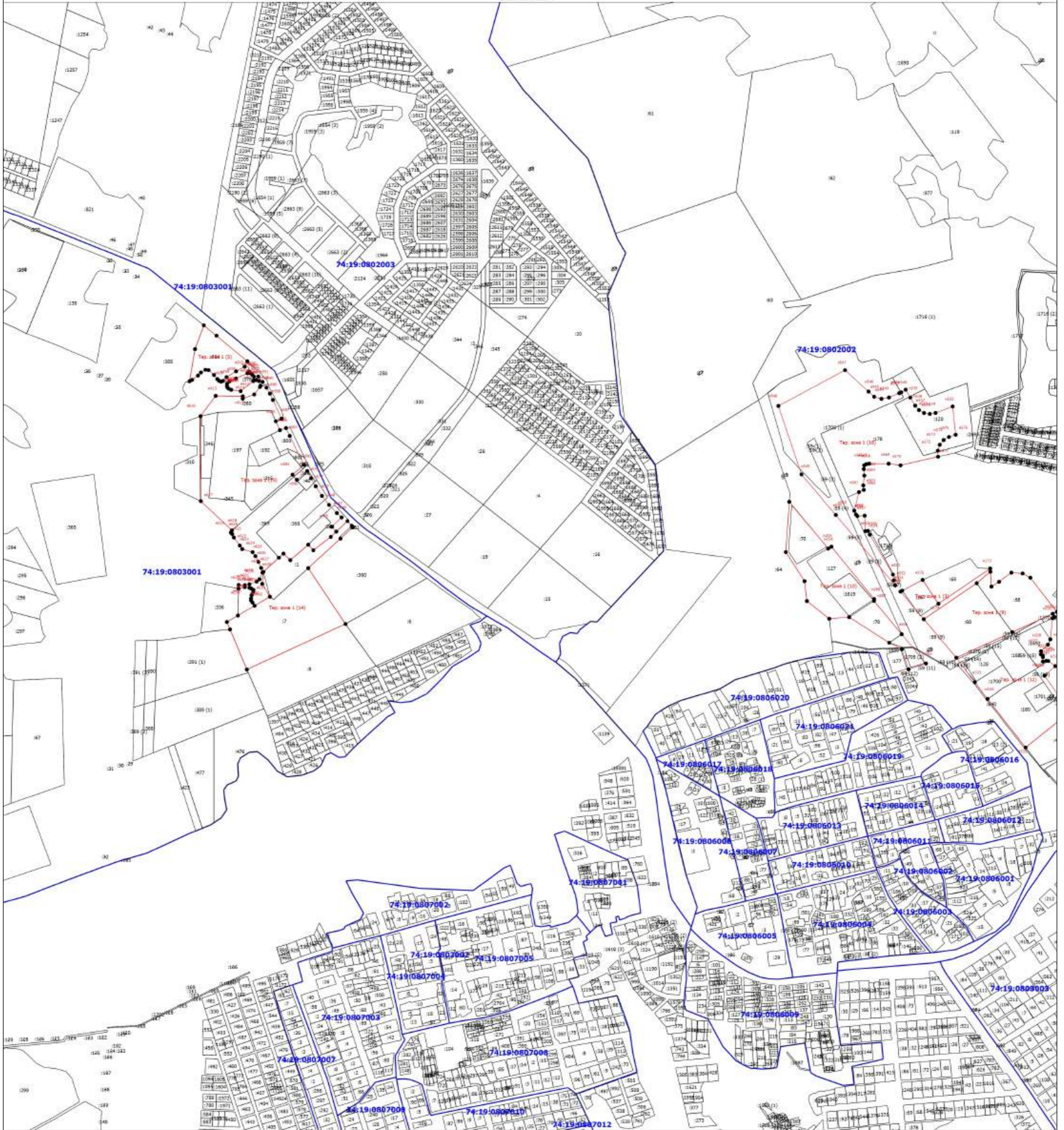
Подпись _____

Дата " ____ " ____ г.

Место для оттиска печати (при наличии) лица, составившего описание местоположения границ объекта

Раздел 4
План границ объекта

Видовой план 3



Масштаб 1:8000

Условные обозначения

- Видовая образованная часть границы, сведения о которой достаточны для определения ее местоположения
- Характерная точка границы, сведения о которой позволяют однозначно определить ее положение на местности
- Тер. зона 1 (1)** — Территориальная зона Тер. зона 1 — Территориальная зона промышленных объектов IV и V классов опасности Г2
- н1** — Обозначение новой характерной точки
- :12** — Кадастровый номер земельного участка
- :131 (1)** — Обозначение контура земельного участка
- Существующая часть границы, внесенная в ЕГРН сведения о которой достаточны для определения ее местоположения
- Часть контура, образованного проекцией существующего взаимного конструктивного элемента здания, сооружения, объекта незавершенного строительства
- Граница кадастрового квартала
- Граница населенного пункта
- Граница муниципального образования
- Граница зоны с особыми условиями
- 74:19:0602002** — Номер кадастрового квартала

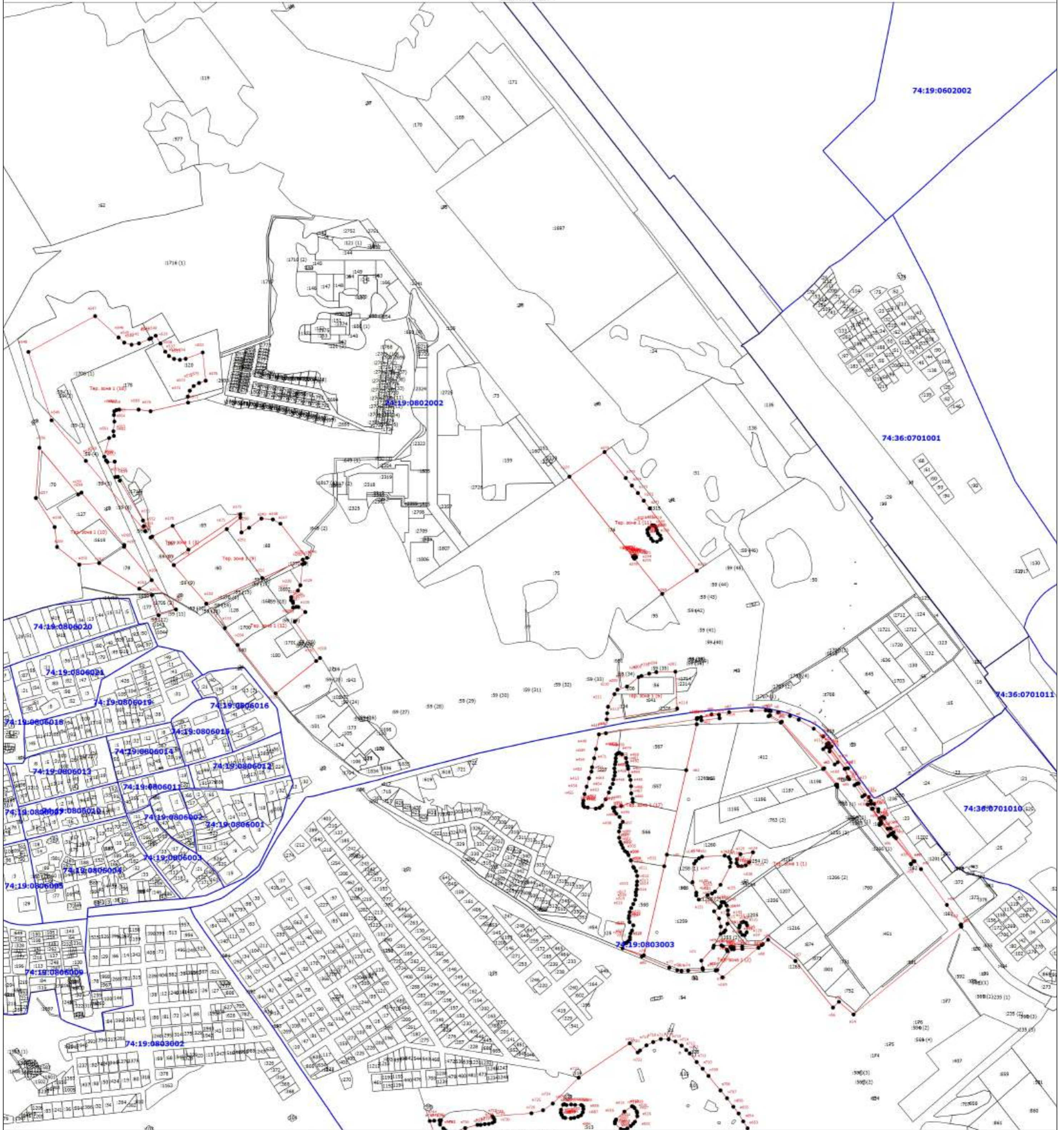
Подпись _____

Дата " ____ " ____ г.

Место для оттиска печати (при наличии) лица, составившего описание местоположения границ объекта

Раздел 4
План границ объекта

Вып. лист 4



Масштаб 1:8000

Условные обозначения

- Вновь образованная часть границы, сведения о которой достаточны для определения ее местоположения
- Характерная точка границы, сведения о которой позволяют однозначно определить ее положение на местности
- Тер. зона 1 (1)** - Территориальная зона Тер. зона I — Территориальная зона промышленных объектов IV и V классов опасности Г2
- н1** - Обозначение новой характерной точки
- :12** - Кадастровый номер земельного участка
- :131 (1)** - Обозначение контура земельного участка
- Существующая часть границы, сведения в ЕГРН сведения о которой достаточны для определения ее местоположения
- Часть контура, образованного проекцией существующего наземного конструктивного элемента здания, сооружения, объекта незавершенного строительства
- Граница кадастрового квартала
- Граница населенного пункта
- Граница муниципального образования
- Граница зоны с особыми условиями
- 74:19:0602002** - Номер кадастрового квартала

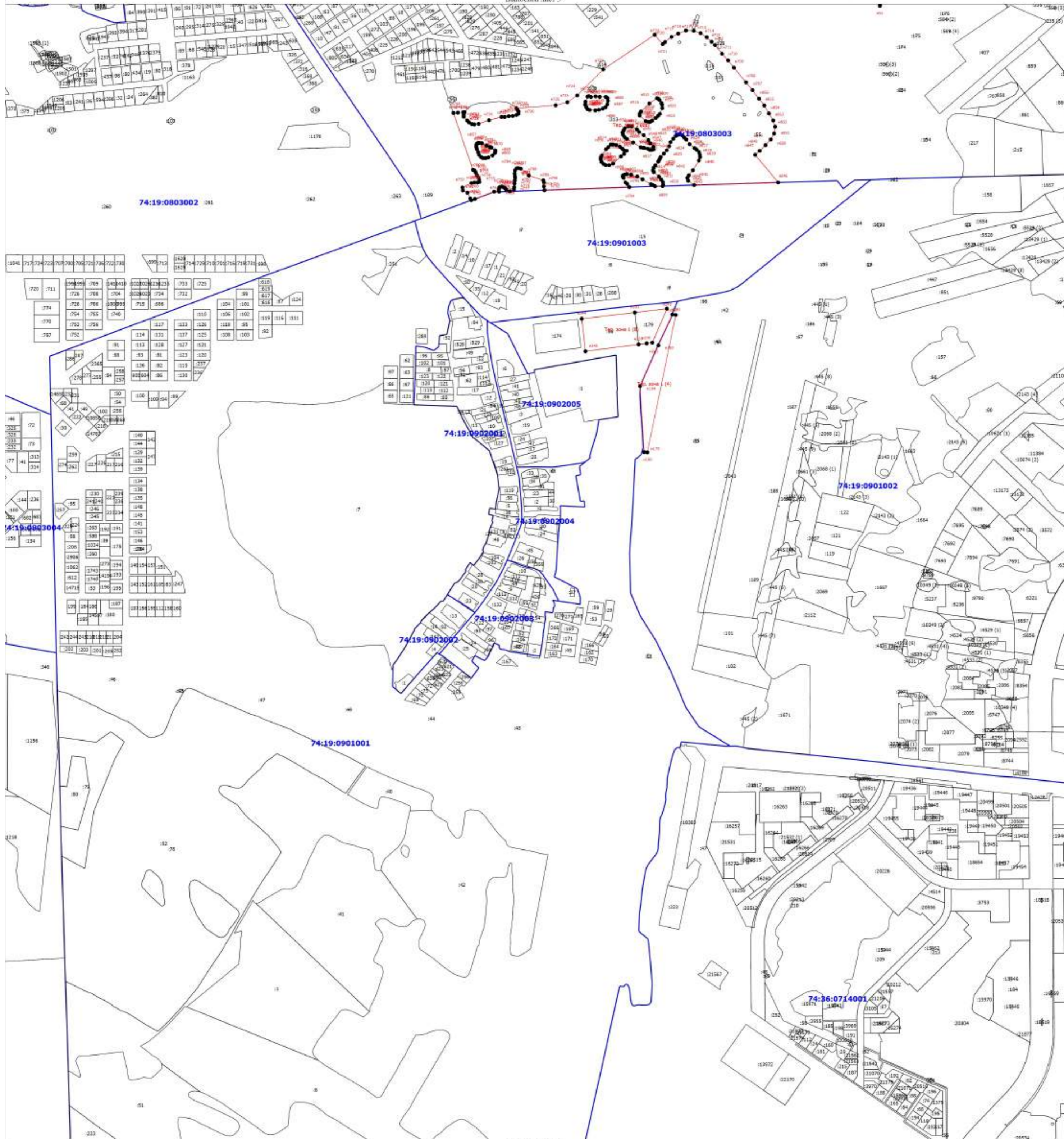
Подпись _____

Дата " ____ " ____ г.

Место для оттиска печати (при наличии) лица, составившего описание местоположения границ объекта

Раздел 4
План границ объекта

Высотной шп. 5



Масштаб 1:8000

Условные обозначения

- Визуальная часть границы, сведения о которой достаточны для определения ее местоположения
- Характерная точка границы, сведения о которой позволяют однозначно определить ее положение на местности
- Тер. зона 1 (1)** - Территориальная зона Тер. зона 1 — Территориальная зона промышленных объектов IV и V классов опасности Г2
- н1** - Обозначение новой характерной точки
- :12** - Кадастровый номер земельного участка
- :131 (1)** - Обозначение контура земельного участка
- Существующая часть границы, являющаяся в ЕПРН сведения о которой достаточны для определения ее местоположения
- Часть контура, образованного проекцией существующего наземного конструктивного элемента здания, сооружения, объекта незавершенного строительства
- Граница кадастрового квартала
- Граница населенного пункта
- Граница муниципального образования
- Граница зоны с особыми условиями
- 74:19:0803002** - Номер кадастрового квартала

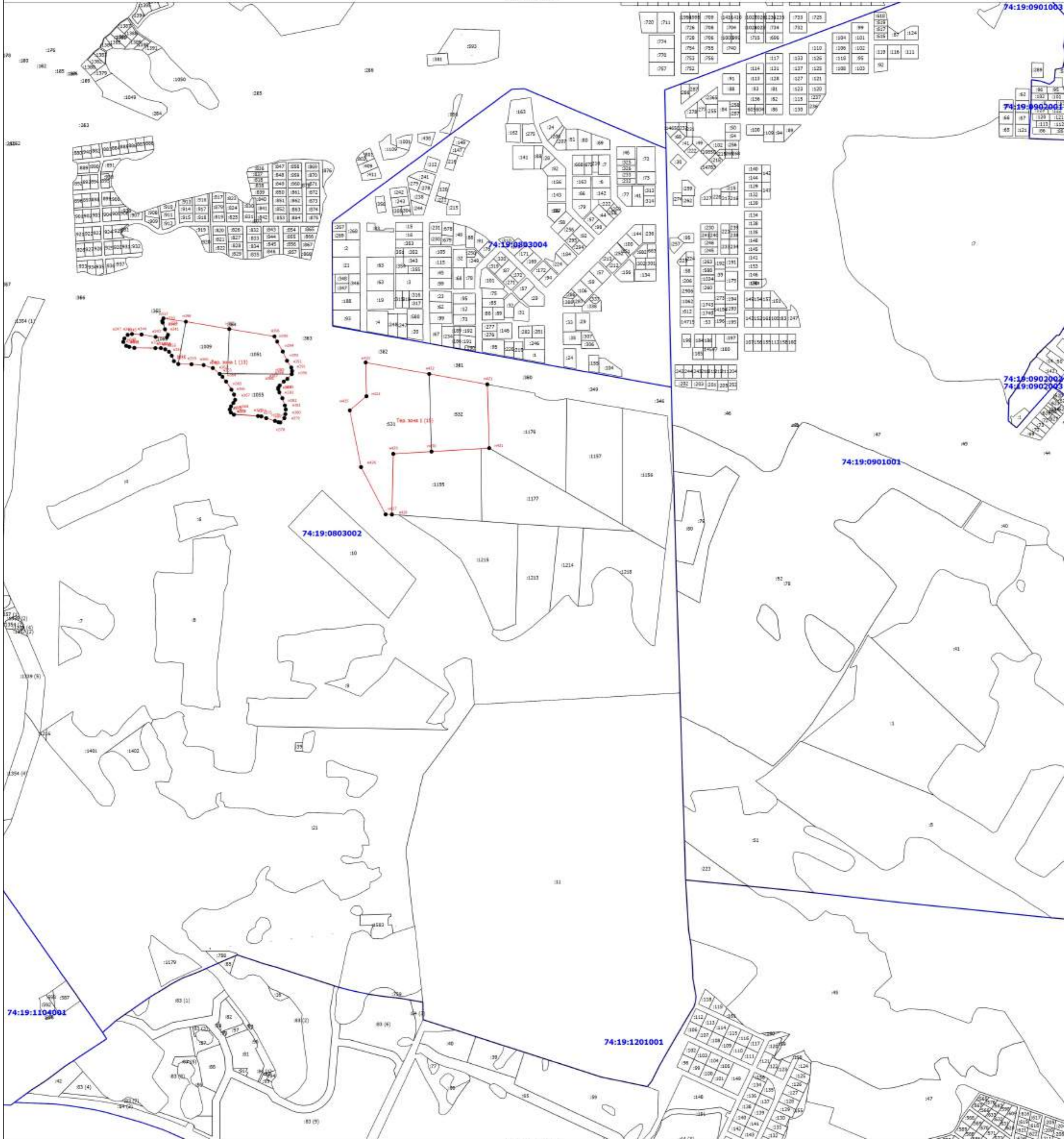
Подпись _____

Дата " ____ " ____ г.

Место для оттиска печати (при наличии) лица, составившего описание местоположения границ объекта

Раздел 4
План границ объекта

Выдосной лист 6



Масштаб 1:8000

Условные обозначения

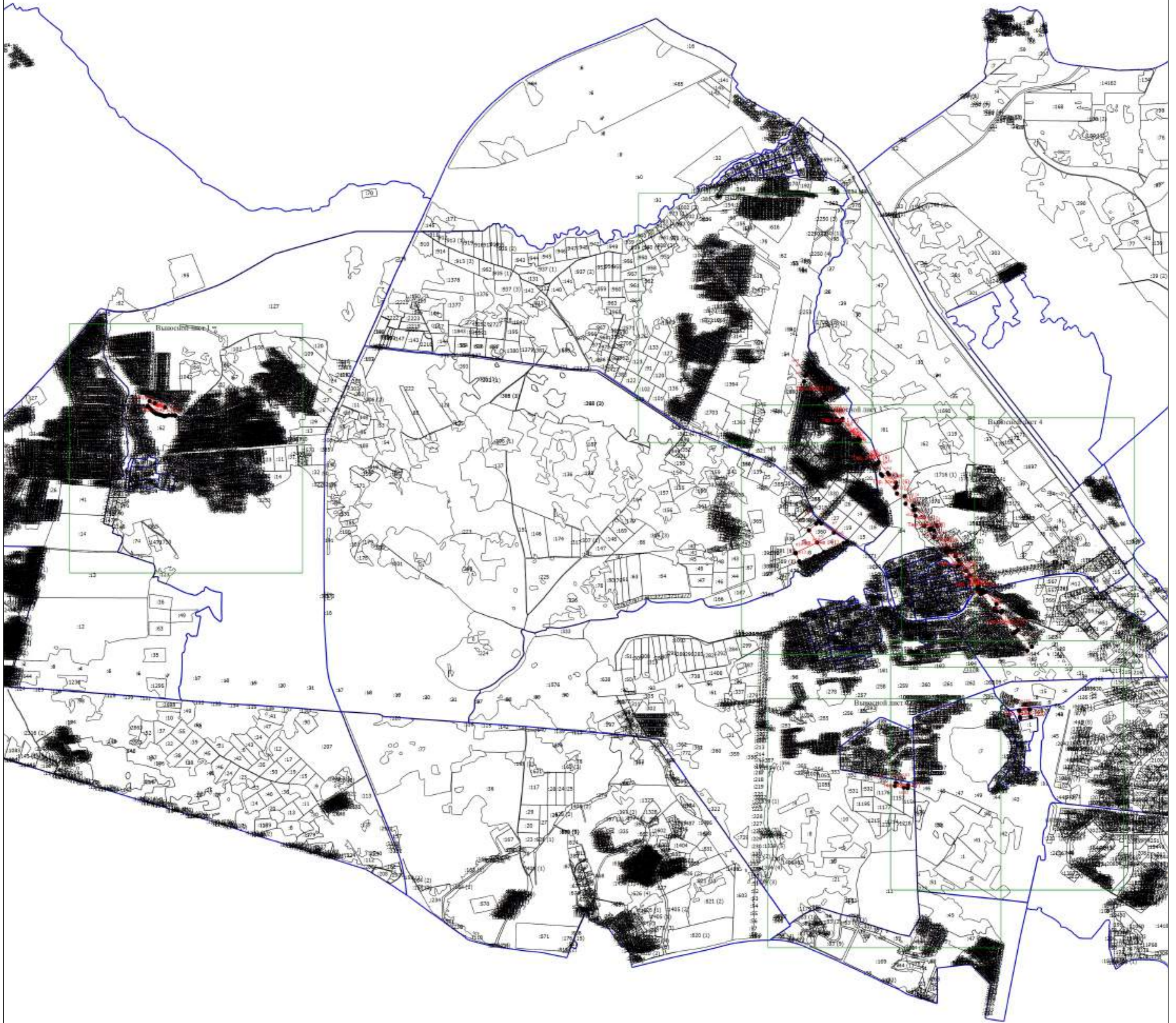
- Вновь образованная часть границы, сведения о которой достаточны для определения ее местоположения
- Характерная точка границы, сведения о которой позволяют однозначно определить ее положение на местности
- Тер. зона 1 (1)** - Территориальная зона Тер. зона 1 - Территориальная зона промышленных объектов IV и V классов опасности Г2
- н1** - Обозначение новой характерной точки
- :12** - Кадастровый номер земельного участка
- :131 (1)** - Обозначение контура земельного участка
- Существующая часть границы, внесенная в ЕПРН сведения о которой достаточны для определения ее местоположения
- Часть контура, образованного проекцией существующего недвижимого конструктивного элемента здания, сооружения, объекта незавершенного строительства
- Граница кадастрового квартала
- Граница населенного пункта
- Граница муниципального образования
- Граница зоны с особыми условиями
- 74:19:0803002** - Номер кадастрового квартала

Подпись _____

Дата " ____ " _____ г.

Место для оттиска печати (при наличии) лица, составившего описание местоположения границ объекта

Раздел 4
План границ объекта



Масштаб 1:40000

Условные обозначения

- Визуально образованная часть границы, сведения о которой достаточны для определения ее местоположения
- Характерная точка границы, сведения о которой позволяют однозначно определить ее положение на местности
- Тер. зона 1 (1)** - Территориальная зона Тер. зона 1 — Территориальная зона коммунальных и складских объектов IV и V классов опасности ГЗ
- н1** - Обозначение новой характерной точки
- :12** - Кадастровый номер земельного участка
- :131 (1)** - Обозначение координат земельного участка
- Существующая часть границы, сведения в ЕПРН сведения о которой достаточны для определения ее местоположения
- Часть контура, образованного проекцией существующего наземного конструктивного элемента здания, сооружения, объекта незавершенного строительства
- Граница кадастрового квартала
- Граница населенного пункта
- Граница муниципального образования
- Граница зоны с особыми условиями

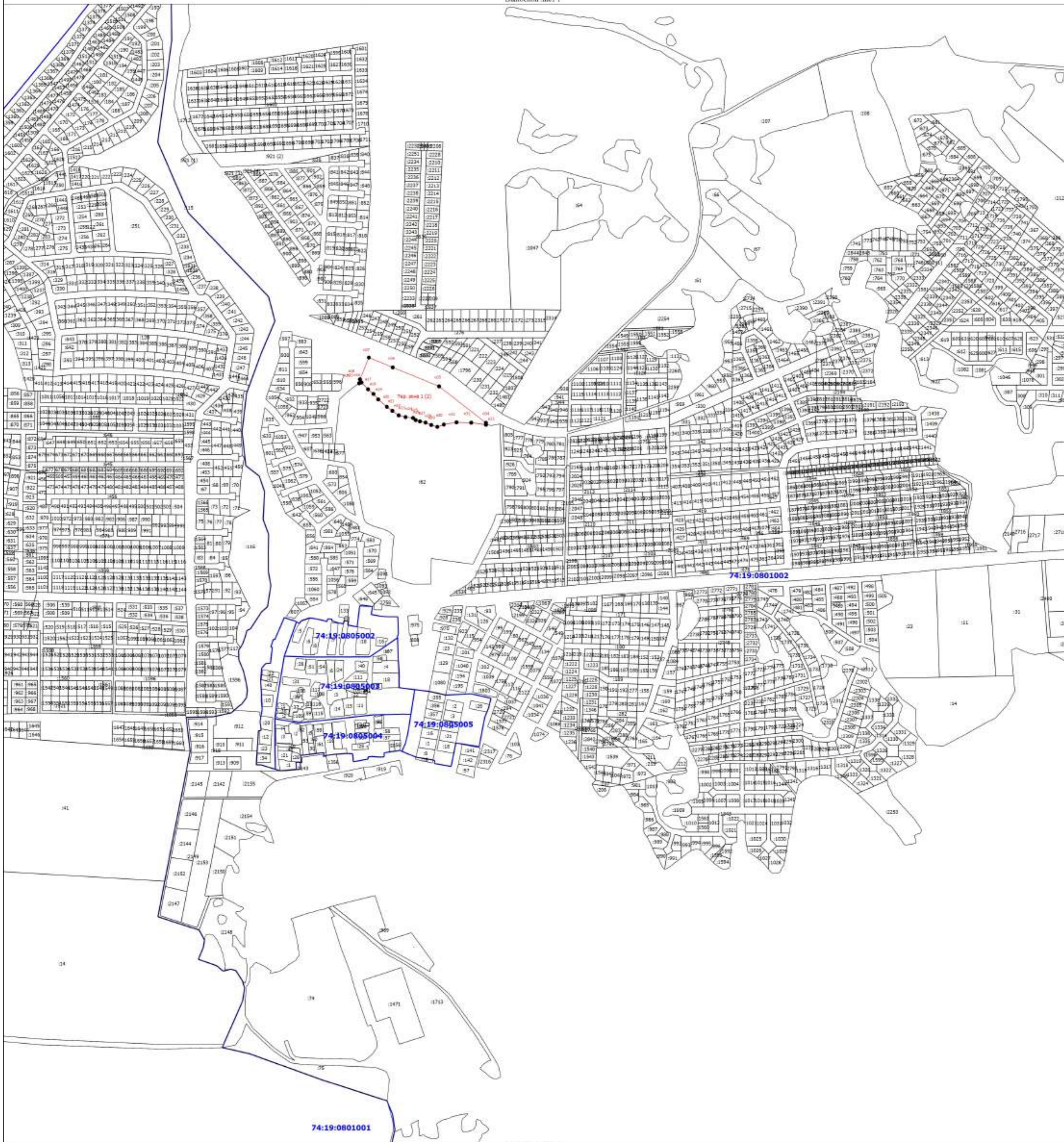
Подпись _____

Дата " ____ " _____ г.

Место для оттиска печати (при наличии) лица, составившего описание местоположения границ объекта

Раздел 4
План границ объекта

Вып. лист 1



Масштаб 1:8000

Условные обозначения

- Вновь образованная часть границы, сведения о которой достаточны для определения ее местоположения
- Характерная точка границы, сведения о которой позволяют однозначно определить ее положение на местности
- Тер. зона 1 (1)** - Территориальная зона Тер. зона 1 — Территориальная зона коммунальных и складских объектов IV и V классов опасности ГЗ
- n1** - Обозначение новой характерной точки
- :12** - Кадастровый номер земельного участка
- :131 (1)** - Обозначение когтура земельного участка
- Существующая часть границы, внесенная в ЕПРН сведения о которой достаточны для определения ее местоположения
- Часть контура, образованного проекцией существующего наземного конструктивного элемента здания, сооружения, объекта незавершенного строительства
- Граница кадастрового квартала
- Граница населенного пункта
- Граница муниципального образования
- Граница зоны с особыми условиями
- 74:19:0802002** - Номер кадастрового квартала

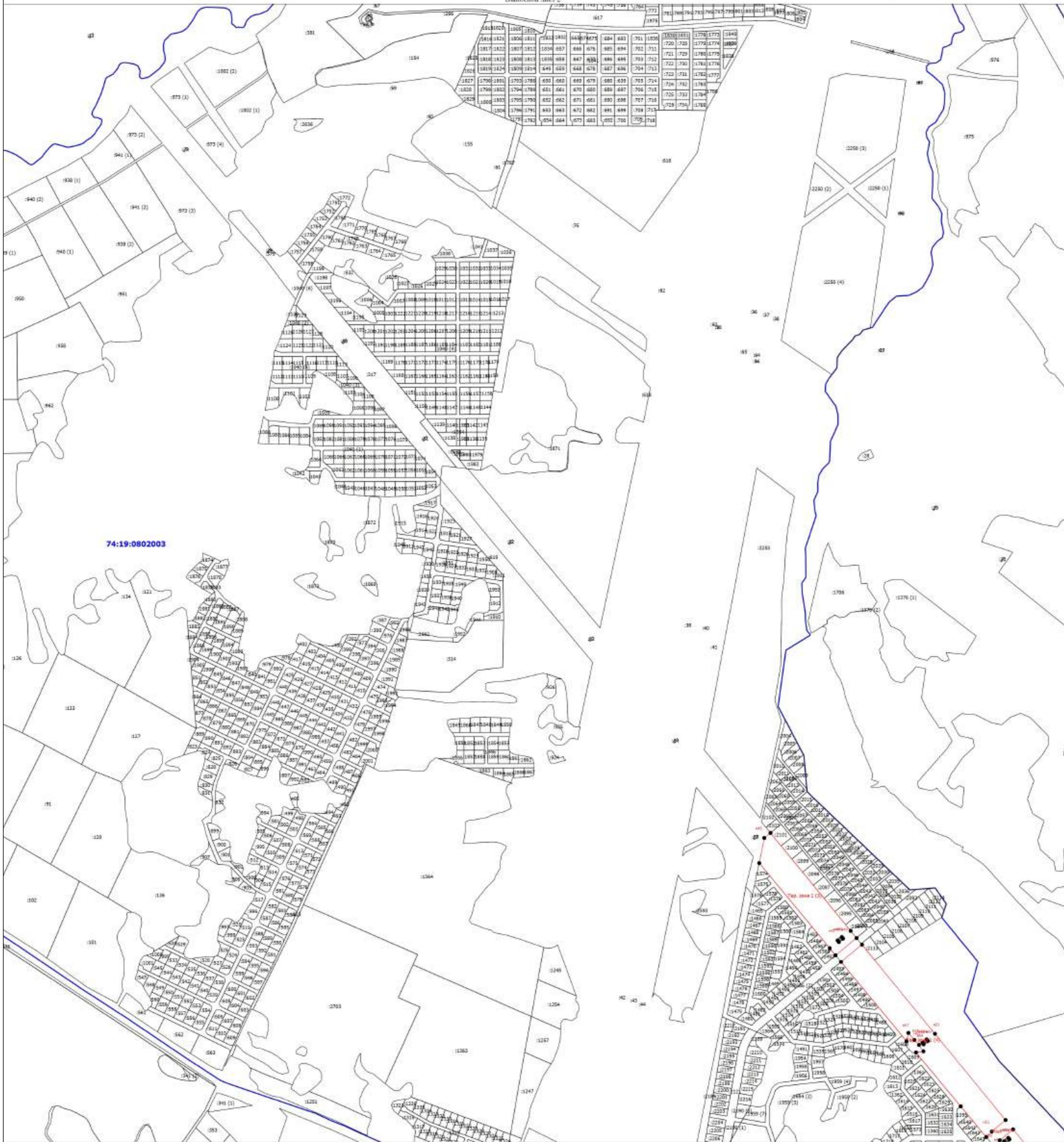
Подпись _____

Дата " ____ " ____ г.

Место для оттиска печати (при наличии) лица, составившего описание местоположения границ объекта

Раздел 4
План границ объекта

Выносной лист 2



Масштаб 1:8000

Условные обозначения

- Вновь образованная часть границы, сведения о которой достаточны для определения ее местоположения
- Характерная точка границы, сведения о которой позволяют однозначно определить ее положение на местности
- Тер. зона 1 (1)** — Территориальная зона Тер. зона 1 — Территориальная зона коммунальных и складских объектов IV и V классов опасности ГЗ
- н1** — Обозначение новой характерной точки
- :12** — Кадастровый номер земельного участка
- :131 (1)** — Обозначение контура земельного участка
- Существующая часть границы, выносятся в ЕПРН сведения о которой достаточны для определения ее местоположения
- Часть контура, образованного проекцией существующего наземного конструктивного элемента здания, сооружения, объекта незавершенного строительства
- Граница кадастрового квартала
- Граница населенного пункта
- Граница муниципального образования
- Граница зоны с особыми условиями
- 74:19:0702004** — Номер кадастрового квартала

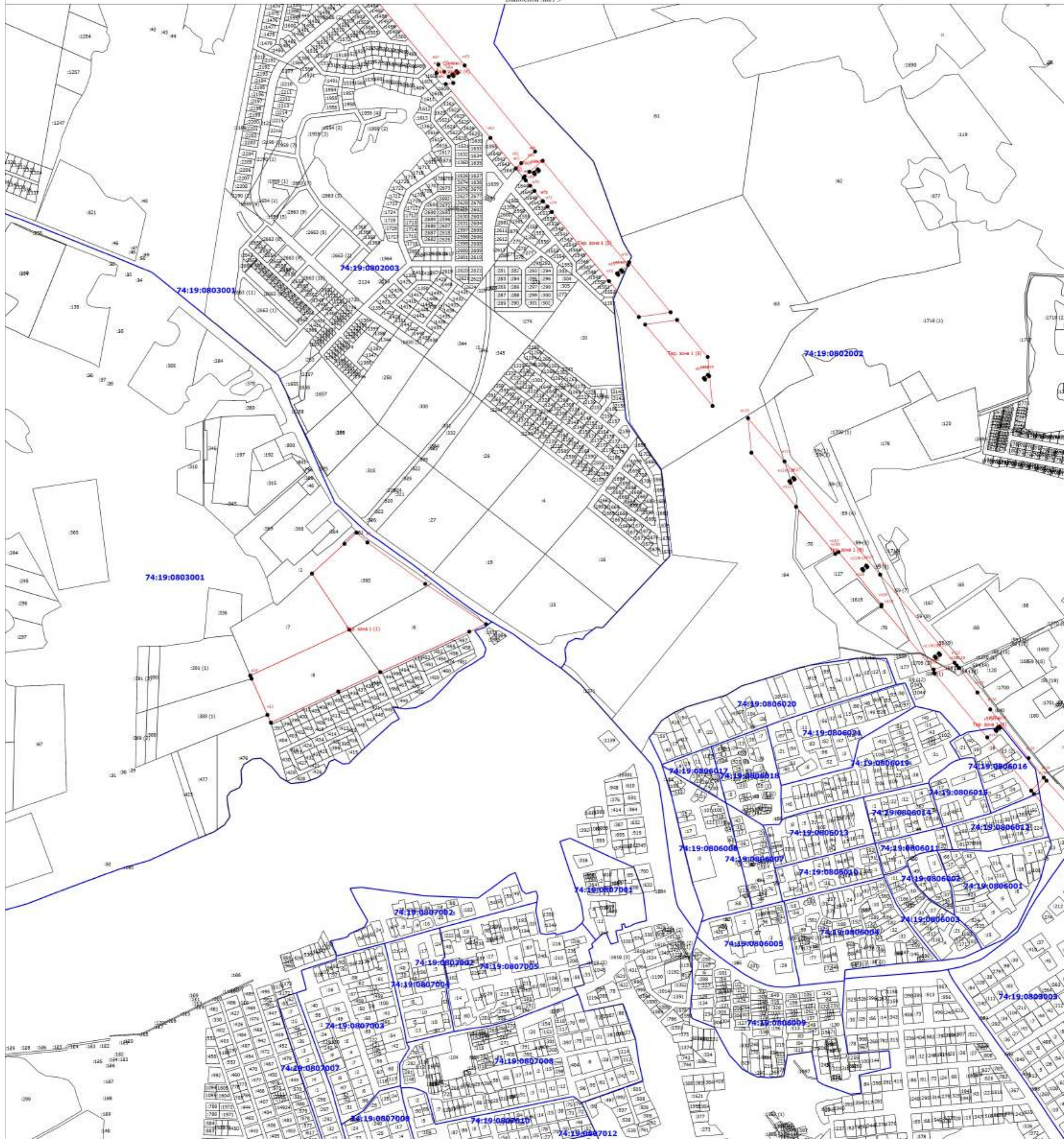
Подпись _____

Дата " ____ " ____ г.

Место для оттиска печати (при наличии) лица, составившего описание местоположения границ объекта

Раздел 4
План границ объекта

Выдвоенный лист 3



Масштаб 1:8000

Условные обозначения

- Вновь образованная часть границы, сведения о которой достаточны для определения ее местоположения
- Характерная точка границы, сведения о которой позволяют однозначно определить ее положение на местности
- Тер. зона 1 (1)** - Территориальная зона Тер. зона 1 — Территориальная зона коммунальных и складских объектов IV и V классов опасности ГЗ
- н1** - Обозначение новой характерной точки
- :12** - Cadastral number of the land plot
- :131 (1)** - Обозначение координат земельного участка
- Существующая часть границы, выносимая в ЕПРН сведения о которой достаточны для определения ее местоположения
- Часть контура, образованного проекцией существующего наземного конструктивного элемента здания, сооружения, объекта незавершенного строительства
- Граница кадастрового квартала
- Граница населенного пункта
- Граница муниципального образования
- Граница зоны с особыми условиями
- 74:19:0602002** - Номер кадастрового квартала

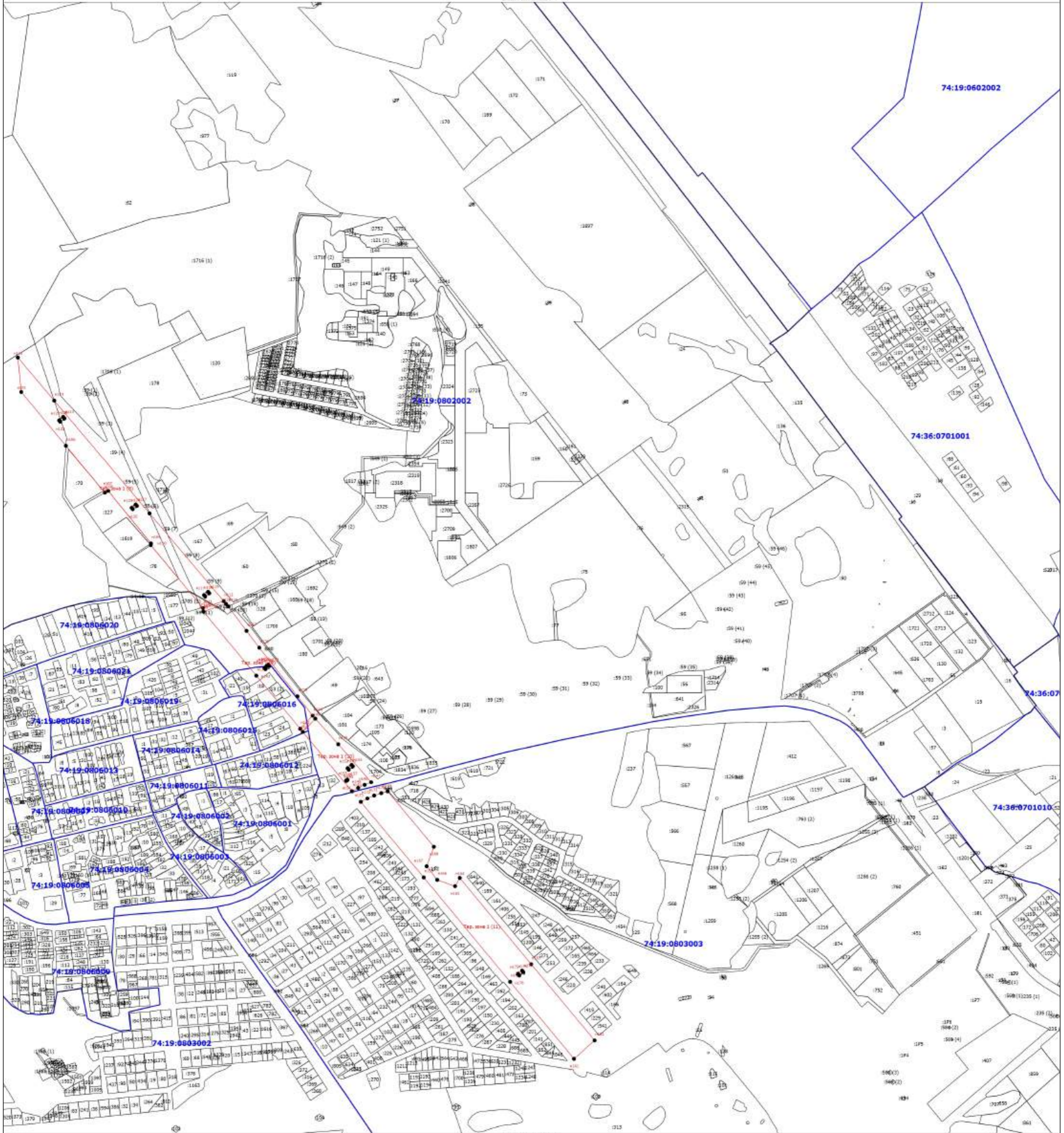
Подпись _____

Дата " ____ " ____ г.

Место для оттиска печати (при наличии) лица, составившего описание местоположения границ объекта

Раздел 4
План границ объекта

Выдосной лист 4



Масштаб 1:8000

Условные обозначения

- Вновь образованная часть границы, сведения о которой достаточны для определения ее местоположения
- Характерная точка границы, сведения о которой позволяют однозначно определить ее положение на местности
- Тер. зона 1 (1)** - Территориальная зона Тер. зона 1 — Территориальная зона коммунальных и складских объектов IV и V классов опасности ГЗ
- н1** - Обозначение новой характерной точки
- :12** - Cadastral number of the land plot
- :131 (1)** - Обозначение координат земельного участка
- Существующая часть границы, сведения о которой достаточны для определения ее местоположения
- Часть контура, образованного проекцией существующего наземного конструктивного элемента здания, сооружения, объекта незавершенного строительства
- Граница кадастрового квартала
- Граница населенного пункта
- Граница муниципального образования
- Граница зоны с особыми условиями
- 74:19:0602002** - Номер кадастрового квартала

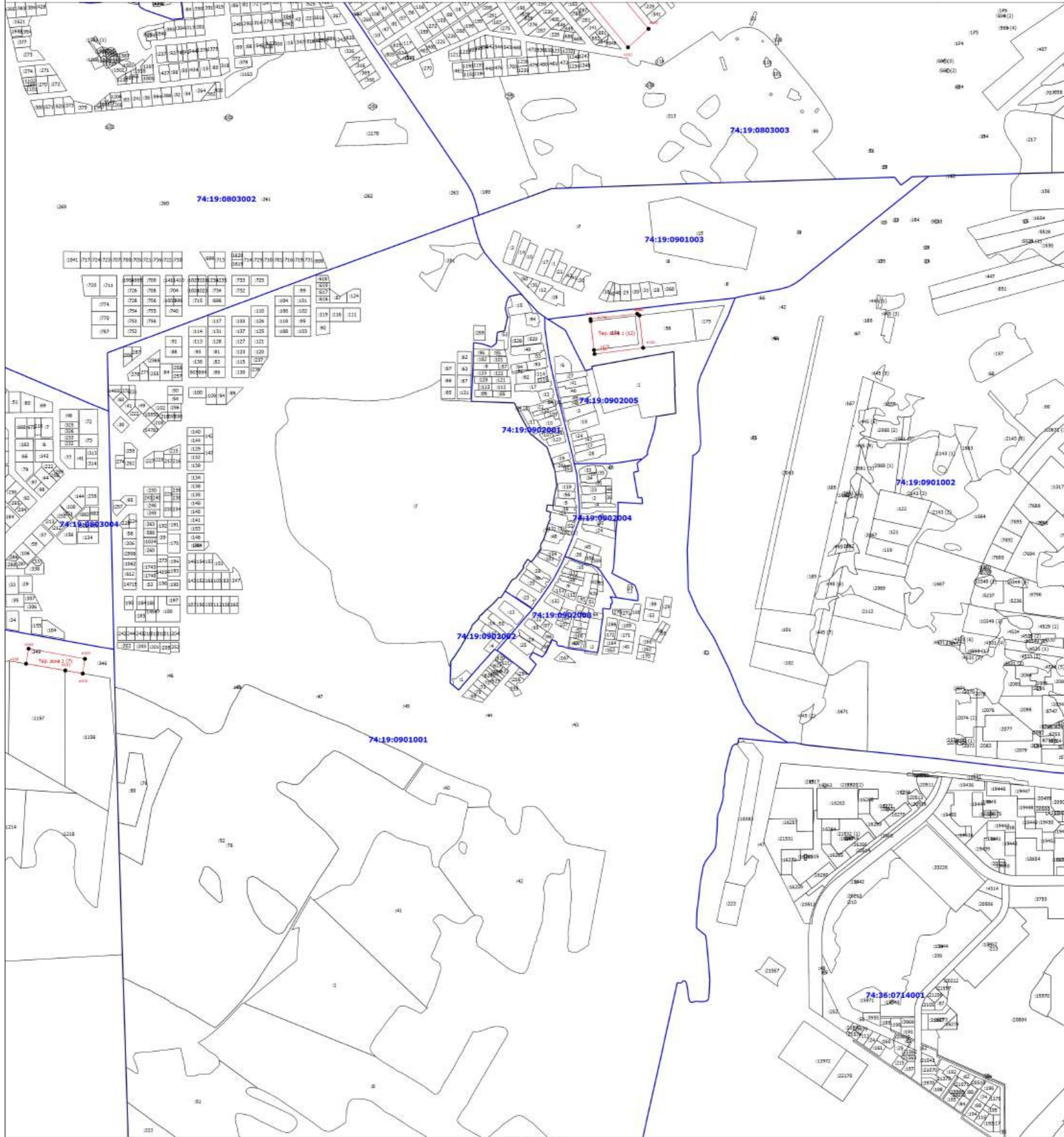
Подпись _____

Дата " ____ " ____ г.

Место для оттиска печати (при наличии) лица, составившего описание местоположения границ объекта

Раздел 4
План границ объекта

Высотный лист 5



Масштаб 1:8000

Условные обозначения

- Визуальная образованная часть границы, сведения о которой достаточны для определения ее местоположения
- Характерная точка границы, сведения о которой позволяют однозначно определить ее положение на местности
- Тер. зона 1 (1)** - Территориальная зона Тер. зона 1 — Территориальная зона коммунальных и складских объектов IV и V классов опасности ГЗ
- н1** - Обозначение новой характерной точки
- :12** - Кадастровый номер земельного участка
- :131 (1)** - Обозначение контура земельного участка
- Существующая часть границы, имеющаяся в ЕГРН сведения о которой достаточны для определения ее местоположения
- Часть контура, образованного проекцией существующего наземного конструктивного элемента здания, сооружения, объекта незавершенного строительства
- Граница кадастрового квартала
- Граница населенного пункта
- Граница муниципального образования
- Граница зоны с особыми условиями
- 74:19:0803002** - Номер кадастрового квартала

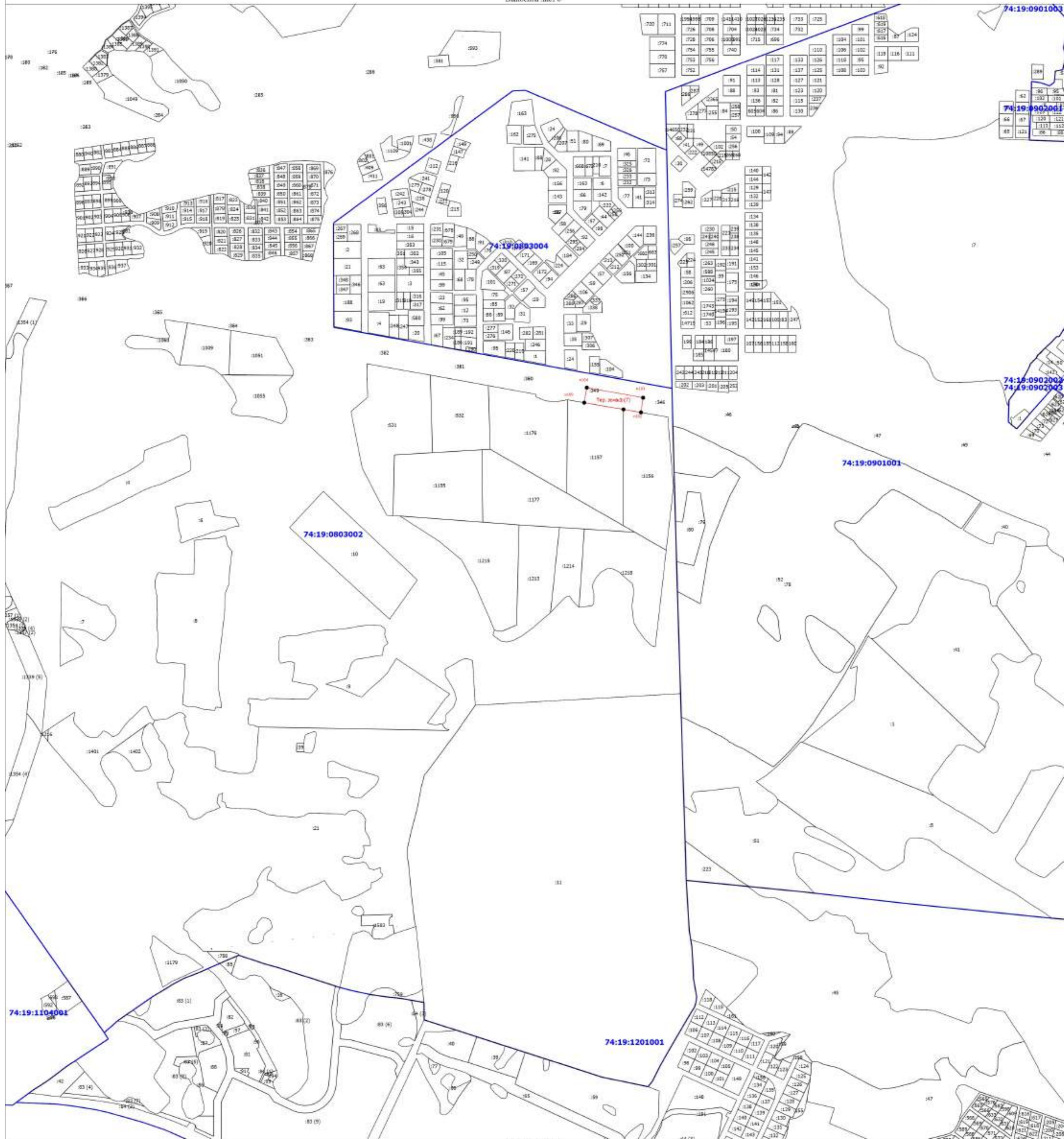
Подпись _____

Дата " ____ " ____ г.

Место для оттиска печати (при наличии) лица, составившего описание местоположения границ объекта

Раздел 4
План границ объекта

Выдосной лист 6



Масштаб 1:8000

Условные обозначения

- Вновь образованная часть границы, сведения о которой достаточны для определения ее местоположения
- Характерная точка границы, сведения о которой позволяют однозначно определить ее положение на местности
- Тер. зона 1 (1)** - Территориальная зона Тер. зона 1 — Территориальная зона коммунальных и складских объектов IV и V классов опасности ГЗ
- n1** - Обозначение новой характерной точки
- :12** - Кадастровый номер земельного участка
- :131 (1)** - Обозначение координат земельного участка
- Существующая часть границы, выносимая в ЕПРН сведения о которой достаточны для определения ее местоположения
- Часть контура, образованного проекцией существующего наземного конструктивного элемента здания, сооружения, объекта незавершенного строительства
- Граница кадастрового квартала
- Граница населенного пункта
- Граница муниципального образования
- Граница зоны с особыми условиями
- 74:19:0803002** - Номер кадастрового квартала

Подпись _____

Дата " ____ " _____ г.

Место для оттиска печати (при наличии) лица, составившего описание местоположения границ объекта

Раздел 4
План границ объекта



Масштаб 1:40000

- Условные обозначения
- Визуально образованная часть границы, сведения о которой достаточны для определения ее местоположения
 - - Характерная точка границы, сведения о которой позволяют однозначно определить ее положение на местности
 - Тер. зона 1 (1)** - Территориальная зона Тер. зона 1 — Территориальная зона кладбищ ДП
 - n1** - Обозначение новой характерной точки
 - :12** - Cadastral number of the land plot
 - :131 (1)** - Обозначение координат земельного участка
 - Существующая часть границы, сведения в ЕПРН сведения о которой достаточны для определения ее местоположения
 - Часть контура, образованного проекцией существующего наземного конструктивного элемента здания, сооружения, объекта незавершенного строительства
 - - Граница кадастрового квартала
 - - - - - Граница населенного пункта
 - - - - - Граница муниципального образования
 - - - - - Граница зоны с особыми условиями

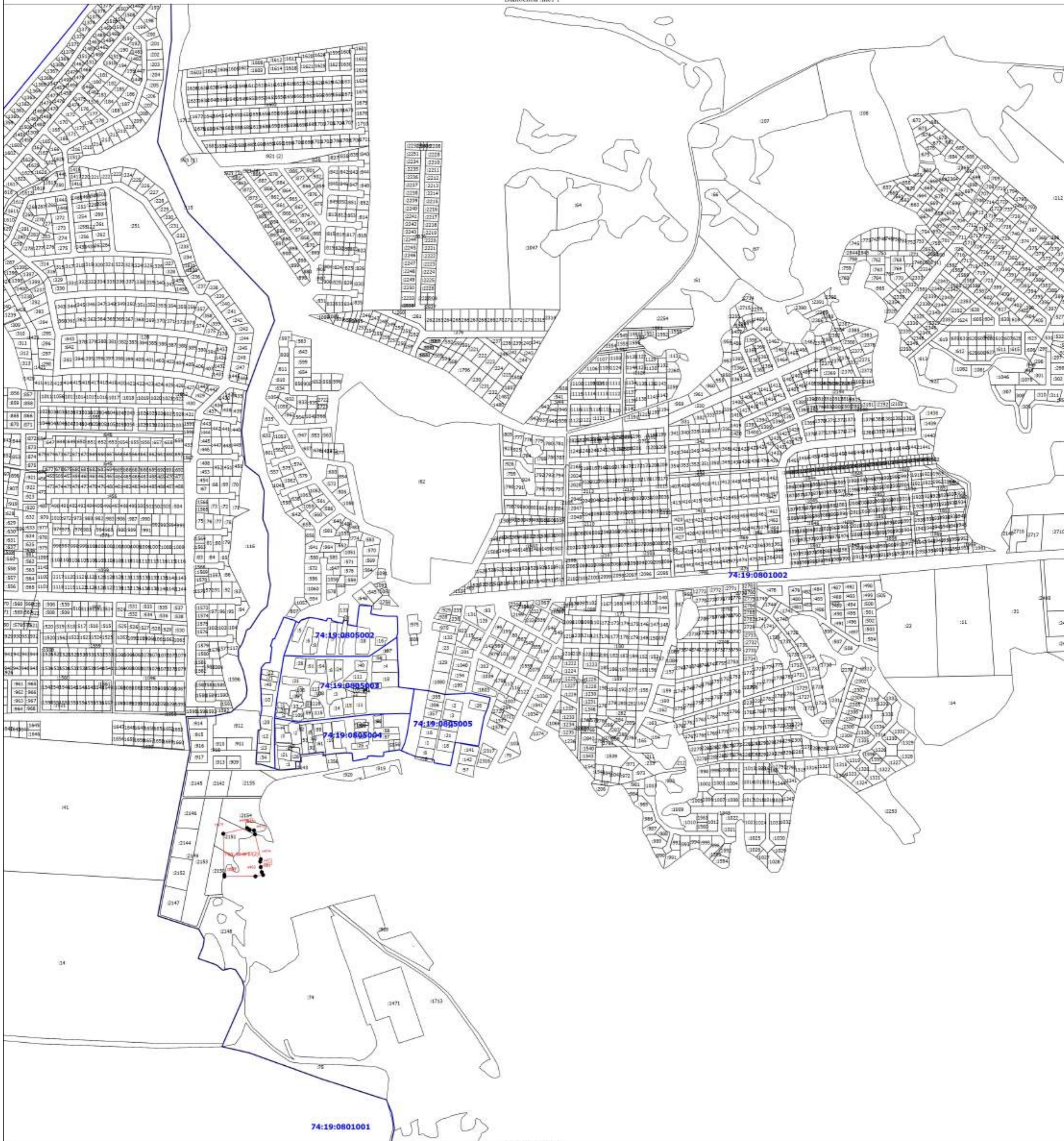
Подпись _____

Дата " ____ " _____ г.

Место для оттиска печати (при наличии) лица, составившего описание местоположения границ объекта

Раздел 4
План границ объекта

Валовой шест 1



Масштаб 1:8000

- Условные обозначения**
- Вновь образованная часть границы, сведения о которой достаточны для определения ее местоположения
 - Характерная точка границы, сведения о которой позволяют однозначно определить ее положение на местности
 - Тер. зона 1 (1)** - Территориальная зона Тер. зона 1 — Территориальная зона клубный ДТ
 - н1** - Обозначение новой характерной точки
 - :12** - Кадастровый номер земельного участка
 - :131 (1)** - Обозначение контура земельного участка
 - Существующая часть границы, являющаяся в ЕГРН сведения о которой достаточны для определения ее местоположения
 - Часть контура, образованного проекцией существующего наземного конструктивного элемента здания, сооружения, объекта незавершенного строительства
 - Граница кадастрового квартала
 - Граница населенного пункта
 - Граница муниципального образования
 - Граница зона с особыми условиями
 - 74:19:0802002** - Номер кадастрового квартала

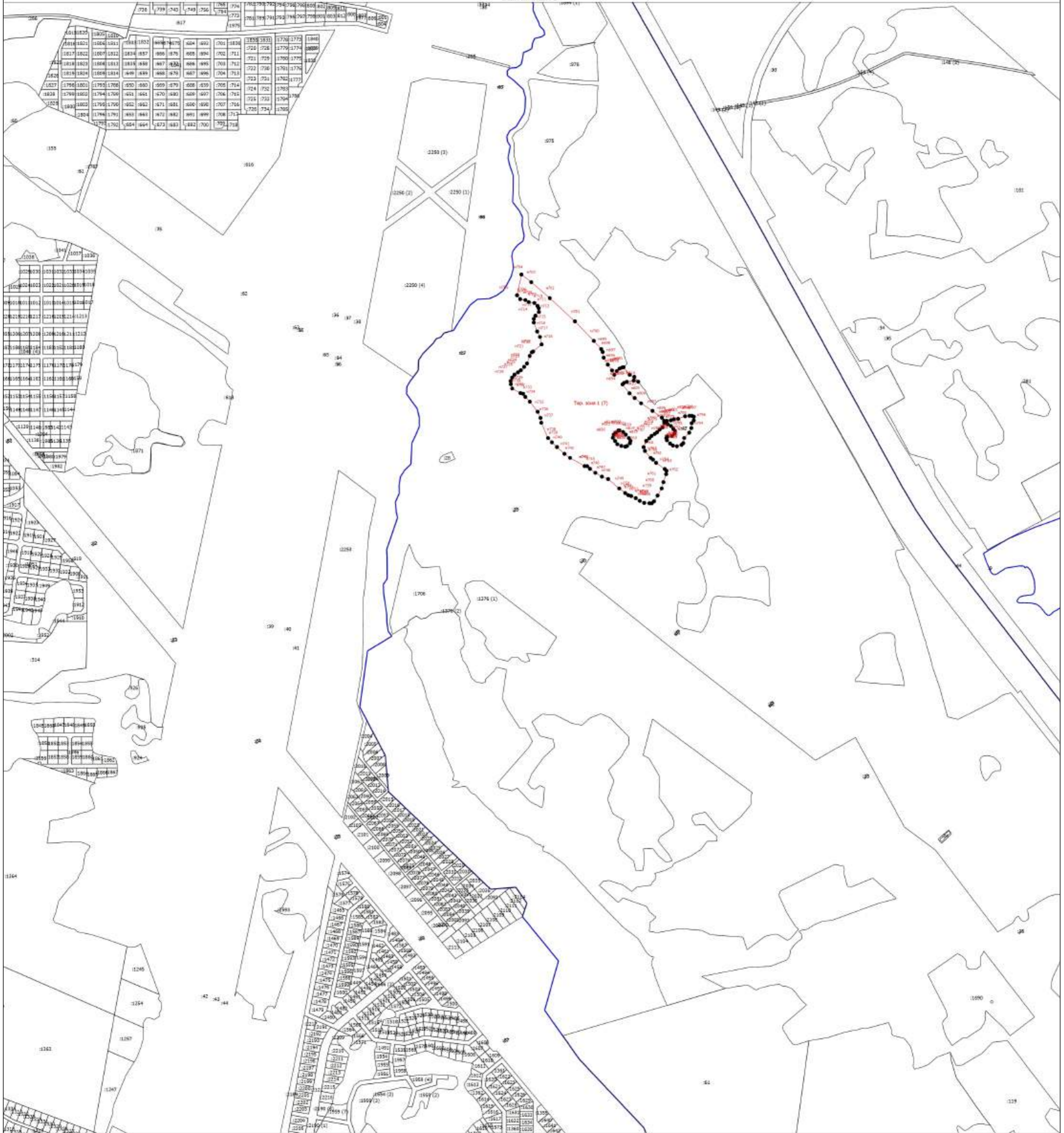
Подпись _____

Дата " ____ " ____ г.

Место для оттиска печати (при наличии) лица, составившего описание местоположения границ объекта

Раздел 4
План границ объекта

Высотной лист 2



Масштаб 1:8000

- Условные обозначения
- Вновь образованная часть границы, сведения о которой достаточны для определения ее местоположения
 - - Характерная точка границы, сведения о которой позволяют однозначно определить ее положение на местности
 - Тер. зона 1 (1)** - Территориальная зона Тер. зона I — Территориальная зона складов Д1
 - н1** - Обозначение новой характерной точки
 - :12** - Кадастровый номер земельного участка
 - :131 (1)** - Обозначение контура земельного участка
 - Существующая часть границы, внесенная в ЕПРН сведения о которой достаточны для определения ее местоположения
 - Часть контура, образованного проекцией существующего наземного конструктивного элемента здания, сооружения, объекта незавершенного строительства
 - 74:19:0702004** - Номер кадастрового квартала
 - Граница кадастрового квартала
 - Граница населенного пункта
 - Граница муниципального образования
 - Граница зоны с особыми условиями

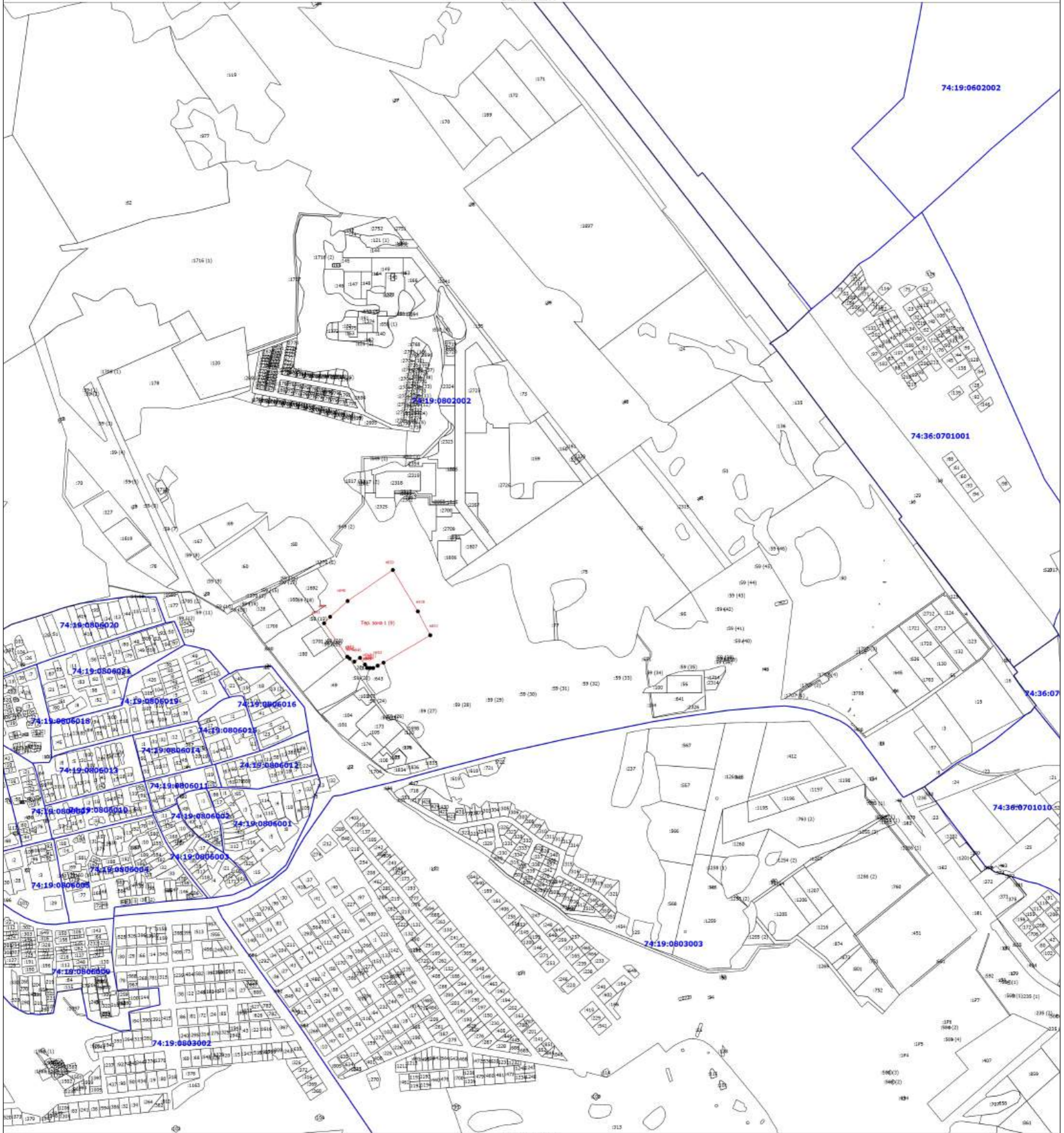
Подпись _____

Дата " ____ " _____ г.

Место для оттиска печати (при наличии) лица, составившего описание местоположения границ объекта

Раздел 4
План границ объекта

Высотной сетью 3



Масштаб 1:8000

Условные обозначения

- Вновь образованная часть границы, сведения о которой достаточны для определения ее местоположения
- Характерная точка границы, сведения о которой позволяют однозначно определить ее положение на местности
- Тер. зона 1 (1)** - Территориальная зона Тер. зона I — Территориальная зона кладбищ ДП
- n1** - Обозначение новой характерной точки
- :12** - Кадастровый номер земельного участка
- :131 (1)** - Обозначение координат земельного участка
- Существующая часть границы, являющаяся в ЕПРН сведения о которой достаточны для определения ее местоположения
- Часть контура, образованного проекцией существующего наземного конструктивного элемента здания, сооружения, объекта незавершенного строительства
- Граница кадастрового квартала
- Граница населенного пункта
- Граница муниципального образования
- Граница зоны с особыми условиями
- 74:19:0602002** - Номер кадастрового квартала

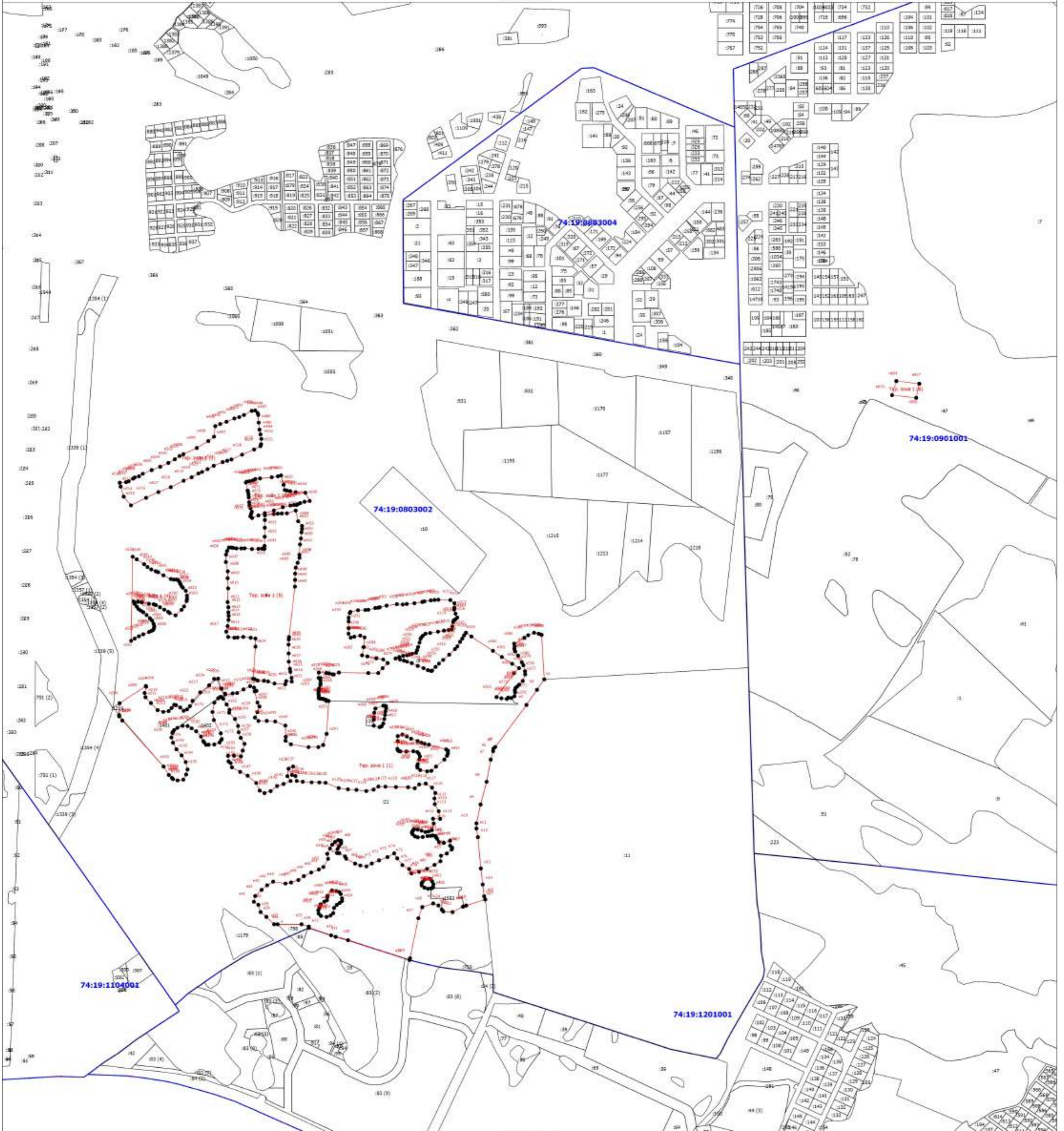
Подпись _____

Дата " ____ " ____ г.

Место для оттиска печати (при наличии) лица, составившего описание местоположения границ объекта

Раздел 4
План границ объекта

Высотной сетью 4



Масштаб 1:8000

- Условные обозначения**
- Вновь образованная часть границы, сведения о которой достаточны для определения ее местоположения
 - Характерная точка границы, сведения о которой позволяют однозначно определить ее положение на местности
 - Тер. зона 1 (1)** - Территориальная зона Тер. зона I — Территориальная зона кладбищ Д1
 - н1** - Обозначение новой характерной точки
 - :12** - Кадастровый номер земельного участка
 - :131 (1)** - Обозначение контура земельного участка
 - Существующая часть границы, внесенная в ЕПРН сведения о которой достаточны для определения ее местоположения
 - Часть контура, образованного проекцией существующего наземного конструктивного элемента здания, сооружения, объекта незавершенного строительства
 - Граница кадастрового квартала
 - Граница населенного пункта
 - Граница муниципального образования
 - Граница зоны с особыми условиями
 - 74:19:0803002** - Номер кадастрового квартала

Подпись _____

Дата " ____ " ____ г.

Место для оттиска печати (при наличии) лица, составившего описание местоположения границ объекта

Раздел 4
План границ объекта



Масштаб 1:40000

Условные обозначения

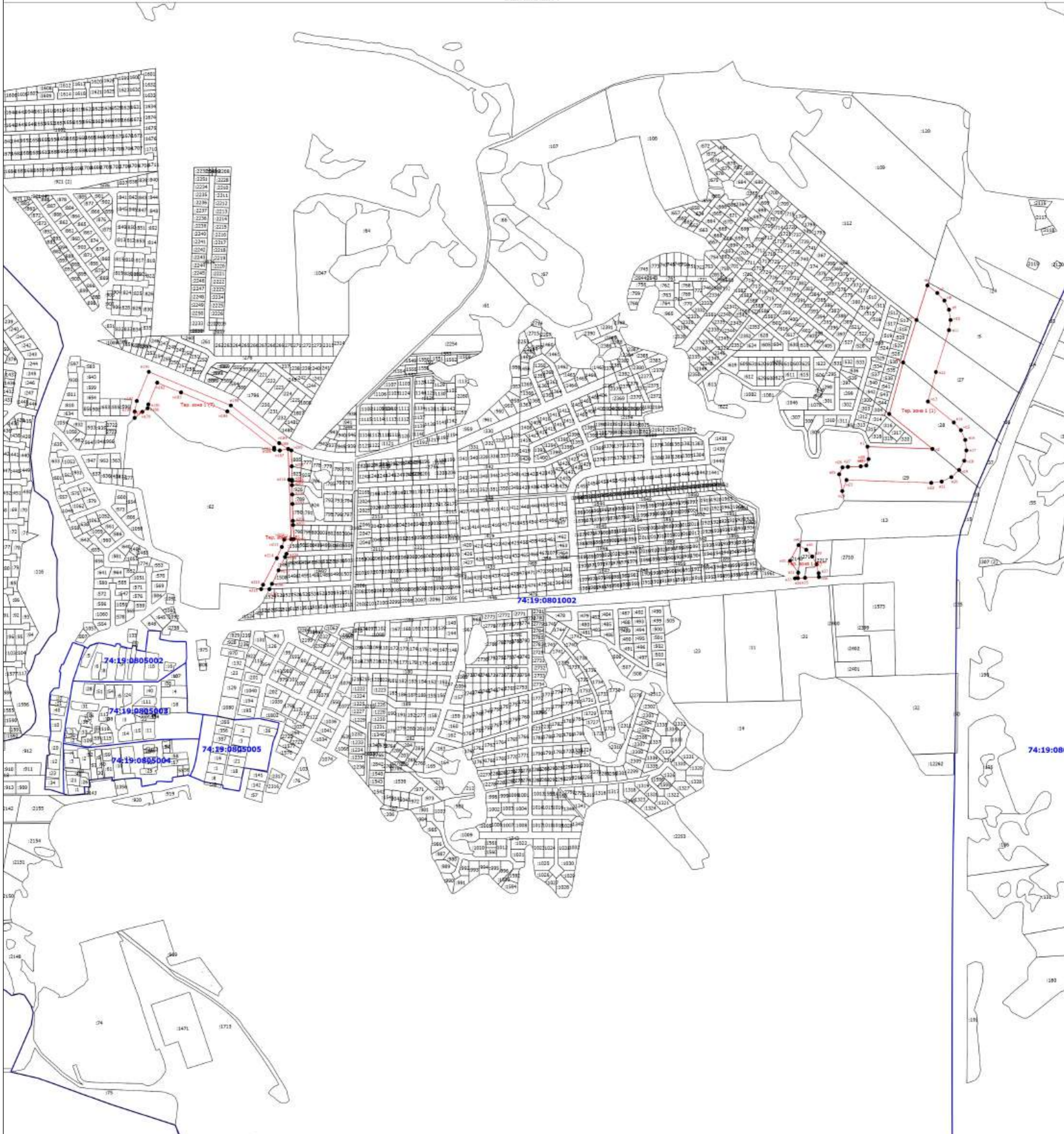
- Вновь образованная часть границы, сведения о которой достаточны для определения ее местоположения
- Характерная точка границы, сведения о которой позволяют однозначно определить ее положение на местности
- Тер. зона 1 (1)** - Территориальная зона Тер. зона 1 — Территориальная зона озеленения специального назначения ДЗ
- н1** - Обозначение новой характерной точки
- :12** - Кадастровый номер земельного участка
- :131 (1)** - Обозначение контура земельного участка
- Граница территориальной зоны
- Существующая часть границы, имеющаяся в ЕГРН сведения о которой достаточны для определения ее местоположения
- Часть контура, образованного проекцией существующего наземного конструктивного элемента здания, сооружения, объекта незавершенного строительства
- Граница кадастрового квартала
- Граница населенного пункта
- Граница муниципального образования
- Граница зона с особыми условиями

Подпись _____

Дата " ____ " ____ г.

Место для оттиска печати (при наличии) лица, составившего описание местоположения границ объекта

Раздел 4
План границ объекта
Высотой шп. 1



Масштаб 1:8000

- Условные обозначения**
- Вновь образованная часть границы, сведения о которой достаточны для определения ее местоположения
 - Характерная точка границы, сведения о которой позволяют однозначно определить ее положение на местности
 - Тер. зона 1 (1)** - Территориальная зона Тер. зона 1 — Территориальная зона озеленения специального назначения ДЗ
 - n1** - Обозначение новой характерной точки
 - :12** - Кадастровый номер земельного участка
 - :131 (1)** - Обозначение конфигура земельного участка
 - Существующая часть границы, внесенная в ЕПРН сведения о которой достаточны для определения ее местоположения
 - Часть контура, образованная проекцией существующего наземного конструктивного элемента здания, сооружения, объекта незавершенного строительства
 - Граница кадастрового квартала
 - Граница населенного пункта
 - Граница муниципального образования
 - Граница зоны с особыми условиями
 - 74:19:0802002** - Номер кадастрового квартала

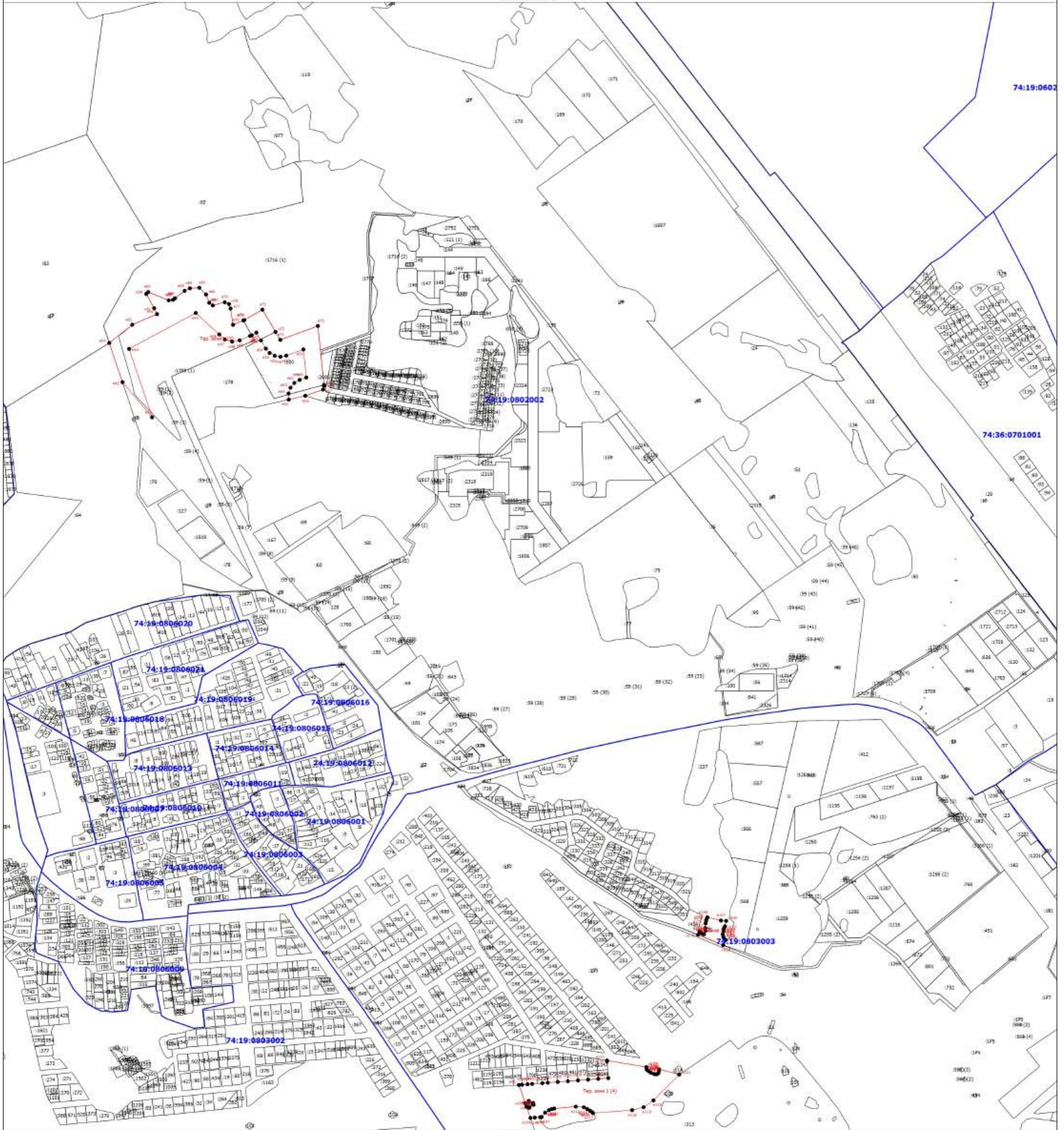
Подпись _____

Дата " ____ " ____ г.

Место для оттиска печати (при наличии) лица, составившего описание местоположения границ объекта

Раздел 4
План границ объекта

Выдосной лист 2



- Условные обозначения
- Вновь образованная часть границы, сведения о которой достаточны для определения ее местоположения
 - Характерная точка границы, сведения о которой позволяют однозначно определить ее положение на местности
 - Тер. зона 1 (1)** - Территориальная зона Тер. зона 1 — Территориальная зона озеленения специального назначения Д2
 - н1** - Обозначение новой характерной точки
 - :12** - Cadastral number of the land plot
 - :131 (1)** - Обозначение координат земельного участка
 - Существующая часть границы, имеющаяся в ЕГРН сведения о которой достаточны для определения ее местоположения
 - Часть координат, образованная проекцией существующего наземного конструктивного элемента здания, сооружения, объекта незавершенного строительства
 - Граница кадастрового квартала
 - Граница населенного пункта
 - Граница муниципального образования
 - Граница зоны с особыми условиями
 - 74:19:0602002** - Номер кадастрового квартала

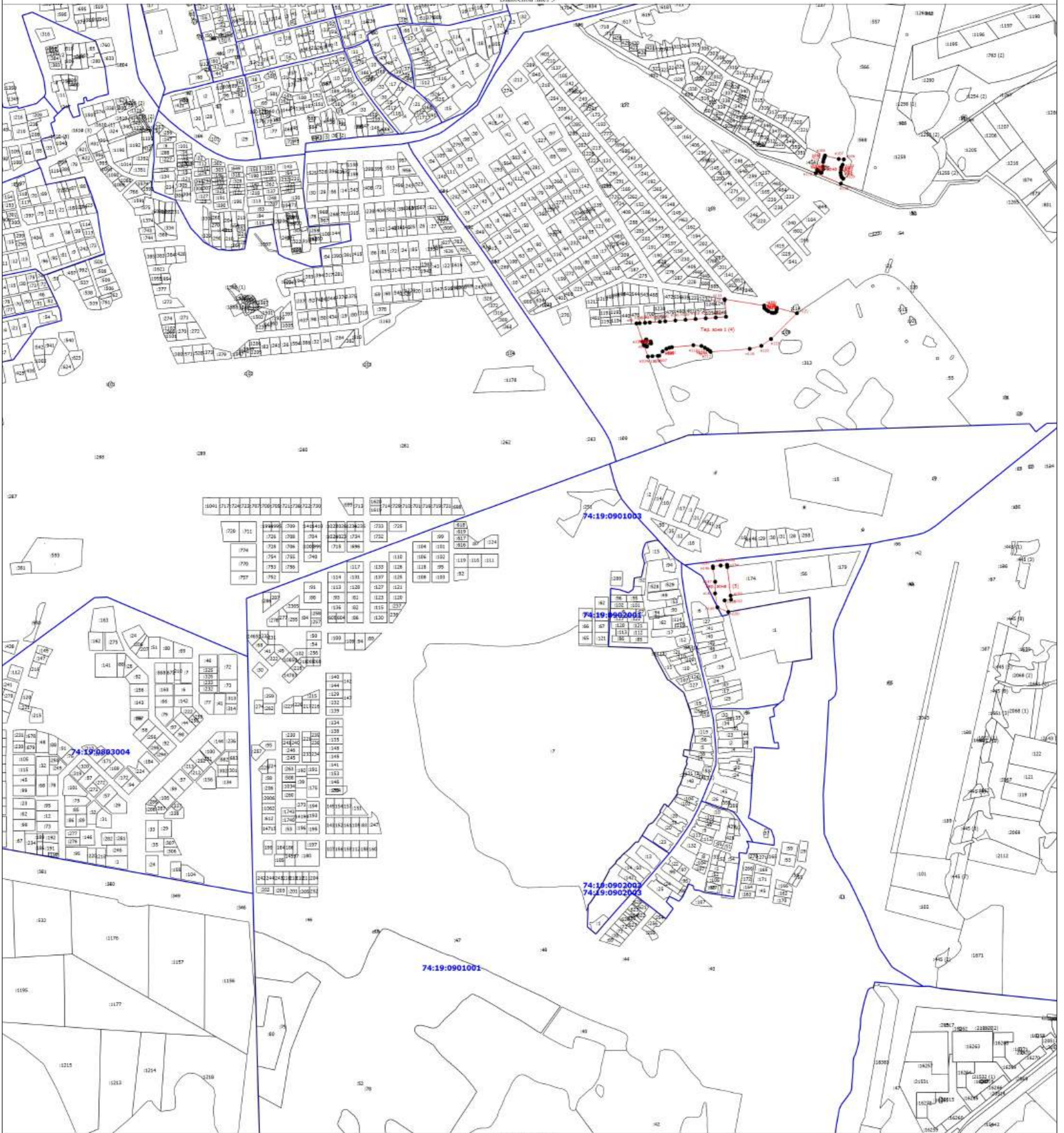
Подпись _____

Дата " ____ " ____ г.

Место для оттиска печати (при наличии) лица, составившего описание местоположения границ объекта

Раздел 4
План границ объекта

Выдвоенный лист 3



Масштаб 1:8000

Условные обозначения

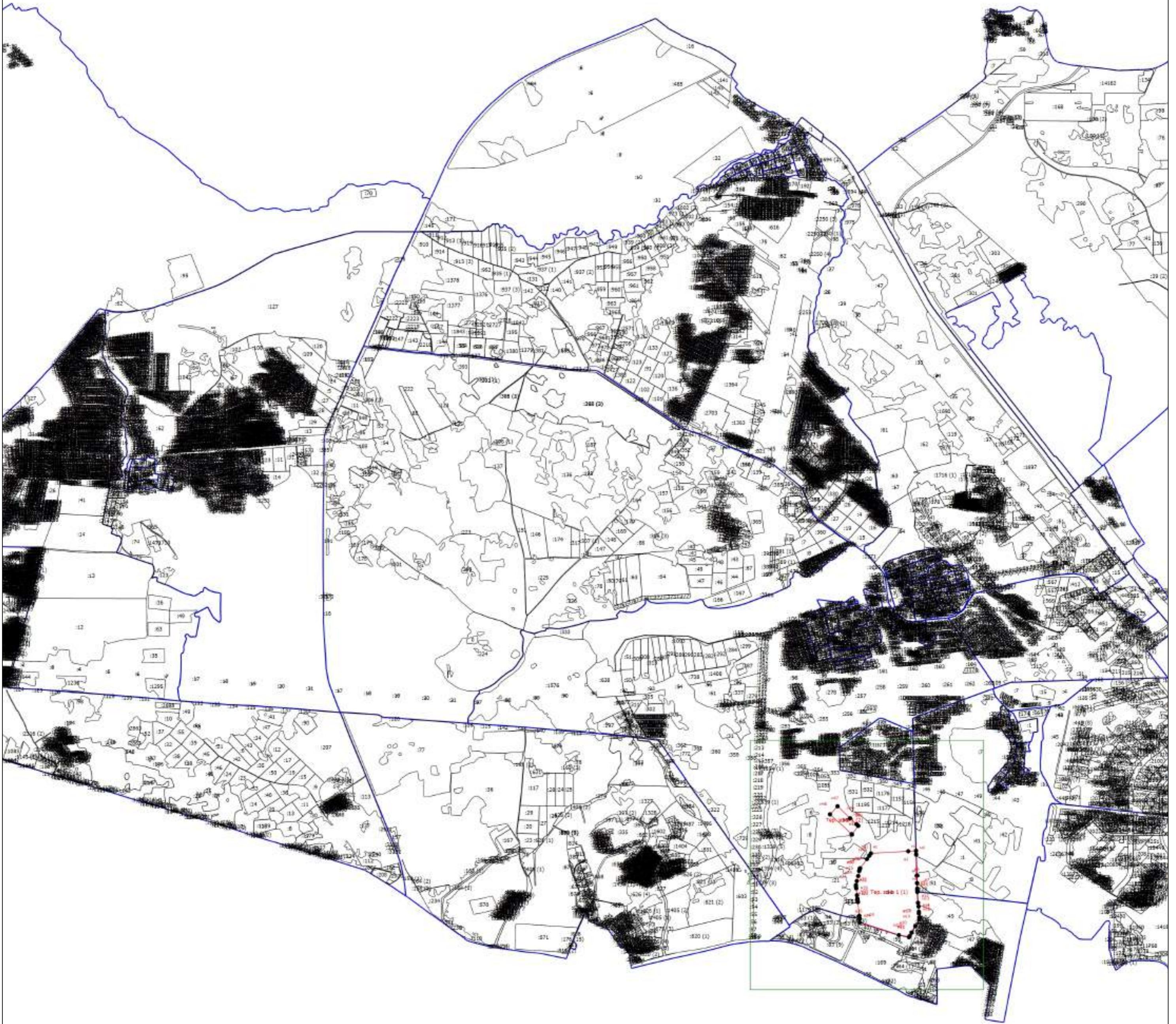
- Вновь образованная часть границы, сведения о которой достаточны для определения ее местоположения
- Характерная точка границы, сведения о которой позволяют однозначно определить ее положение на местности
- Тер. зона 1 (1)** - Территориальная зона Тер. зона 1 — Территориальная зона озеленения специального назначения ДТ
- н1** - Обозначение новой характерной точки
- :12** - Кадастровый номер земельного участка
- :131 (1)** - Обозначение контура земельного участка
- Существующая часть границы, являющаяся в ЕПРН сведения о которой достаточны для определения ее местоположения
- Часть контура, образованного проекцией существующего наземного конструктивного элемента здания, сооружения, объекта незавершенного строительства
- Граница кадастрового квартала
- Граница населенного пункта
- Граница муниципального образования
- Граница зоны с особыми условиями
- 74:19:0803002** - Номер кадастрового квартала

Подпись _____

Дата " ____ " ____ г.

Место для оттиска печати (при наличии) лица, составившего описание местоположения границ объекта

Раздел 4
План границ объекта



Масштаб 1:40000

- Условные обозначения
- Визуально образованная часть границы, сведения о которой достаточны для определения ее местоположения
 - - Характерная точка границы, сведения о которой позволяют однозначно определить ее положение на местности
 - Тер. зона 1 (1)** - Территориальная зона Тер. зона 1 — Территориальная зона специального назначения ДЗ
 - н1** - Обозначение новой характерной точки
 - :12** - Кадастровый номер земельного участка
 - :131 (1)** - Обозначение координат земельного участка
 - Существующая часть границы, сведения в ЕПРН сведения о которой достаточны для определения ее местоположения
 - Часть контура, образованного проекцией существующего наземного конструктивного элемента здания, сооружения, объекта незавершенного строительства
 - - Граница кадастрового квартала
 - - - - - Граница населенного пункта
 - · — · — · - - - - - Граница муниципального образования
 - · - · - - - - - Граница зоны с особыми условиями

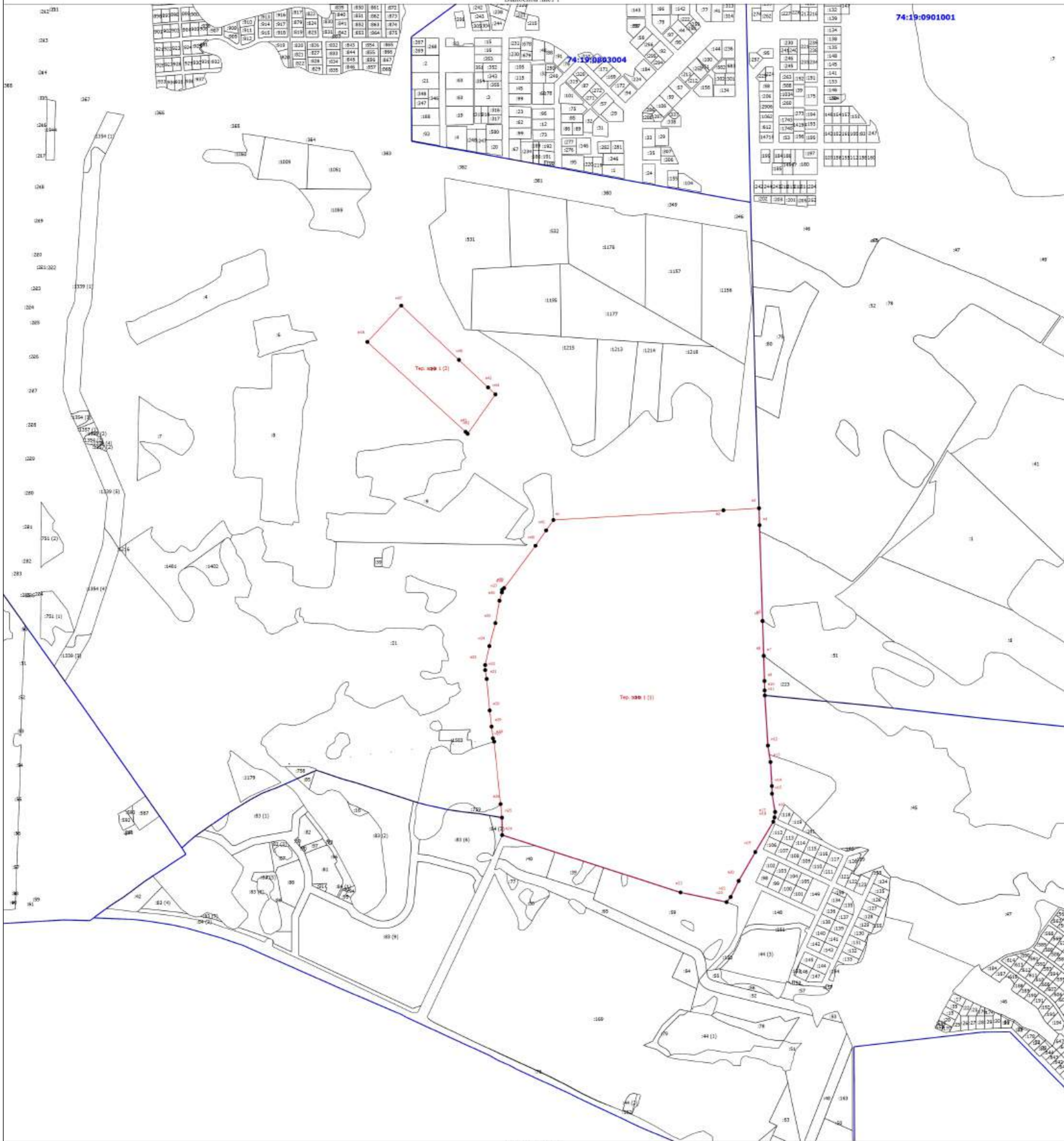
Подпись _____

Дата " ____ " ____ г.

Место для оттиска печати (при наличии) лица, составившего описание местоположения границ объекта

Раздел 4
План границ объекта

Высотной шпел 1



74:19:0901001

74:19:0803004

Масштаб 1:8000

Условные обозначения

- Визуально образованная часть границы, сведения о которой достаточны для определения ее местоположения
- Характерная точка границы, сведения о которой позволяют однозначно определить ее положение на местности
- Тер. зона 1 (1)** - Территориальная зона Тер. зона 1 — Территориальная зона специального назначения ДЗ
- н1** - Обозначение новой характерной точки
- :12** - Кадастровый номер земельного участка
- :131 (1)** - Обозначение координат земельного участка
- Существующая часть границы, приведенная в ЕПРН сведения о которой достаточны для определения ее местоположения
- Часть контура, образованного проекцией существующего наземного конструктивного элемента здания, сооружения, объекта незавершенного строительства
- Граница кадастрового квартала
- Граница населенного пункта
- Граница муниципального образования
- Граница зоны с особыми условиями
- 74:19:0802002** - Номер кадастрового квартала

Подпись _____

Дата " ____ " ____ г.

Место для оттиска печати (при наличии) лица, составившего описание местоположения границ объекта

Раздел 4
План границ объекта



Масштаб 1:40000

Условные обозначения

- Визуально образованная часть границы, сведения о которой достаточны для определения ее местоположения
- Характерная точка границы, сведения о которой позволяют однозначно определить ее положение на местности
- Тер. зона 1 (1)** - Территориальная зона Тер. зона 1 — Территориальная зона сельскохозяйственного назначения Е1
- n1** - Обозначение новой характерной точки
- :12** - Кадастровый номер земельного участка
- :131 (1)** - Обозначение координат земельного участка
- Существующая часть границы, сведения о которой достаточны для определения ее местоположения
- Часть контура, образованного проекцией существующего наземного конструктивного элемента здания, сооружения, объекта незавершенного строительства
- Граница кадастрового квартала
- Граница населенного пункта
- Граница муниципального образования
- Граница зоны с особыми условиями

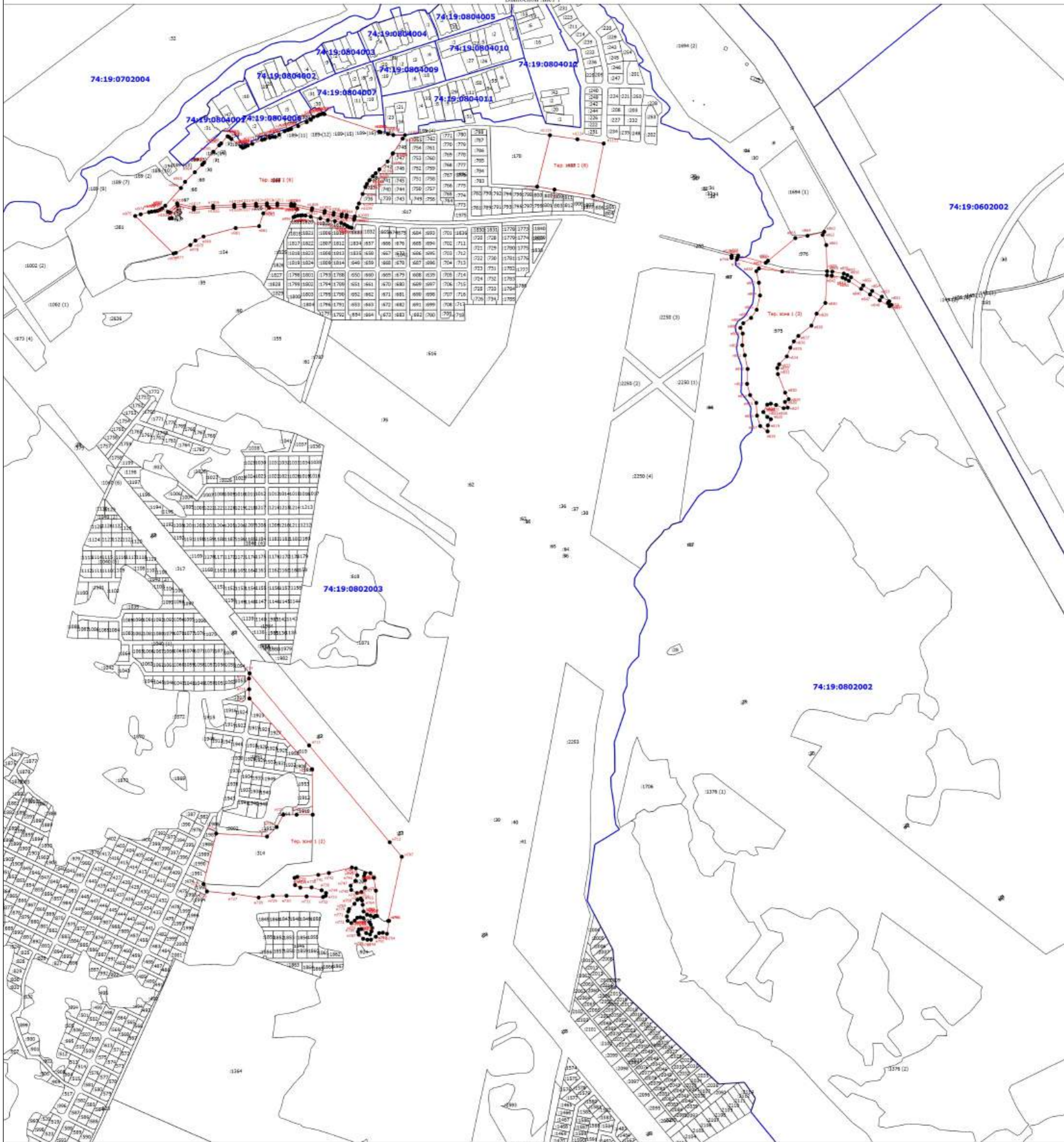
Подпись _____

Дата " ____ " _____ г.

Место для оттиска печати (при наличии) лица, составившего описание местоположения границ объекта

План границ объекта

Высотный план 1



Масштаб 1:800

Условные обозначения

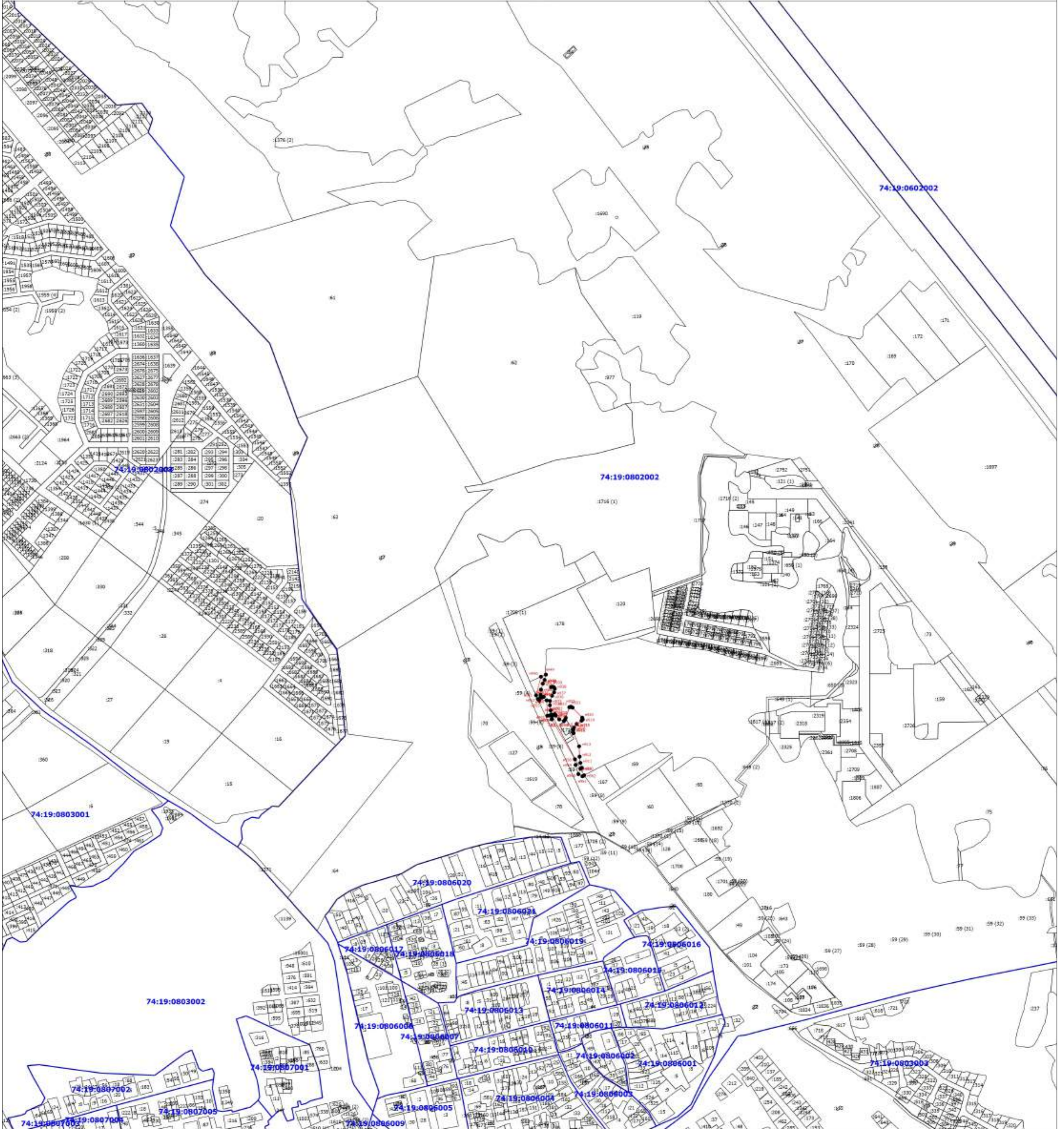
- Вновь образованная часть границы, сведения о которой достаточны для определения ее местоположения
- Характерная точка границы, сведения о которой позволяют однозначно определить ее положение на местности
- Тер. зона 1 (1)** - Территориальная зона Тер. зона 1 — Территориальная зона сельскохозяйственного назначения Е1
- n1** - Обозначение новой характерной точки
- :12** - Кадастровый номер земельного участка
- :131 (1)** - Обозначение координат земельного участка
- Существующая часть границы, выносятся в ЕПРН сведения о которой достаточны для определения ее местоположения
- Часть контура, образованного проекцией существующего наземного конструктивного элемента здания, сооружения, объекта незавершенного строительства
- Граница кадастрового квартала
- Граница населенного пункта
- Граница муниципального образования
- Граница зоны с особыми условиями
- 74:19:0602002** - Номер кадастрового квартала

Подпись _____

Дата " ____ " _____ г.

Место для оттиска печати (при наличии) лица, составившего описание местоположения границ объекта

Раздел 4
План границ объекта
 Водосной сети 2



Масштаб 1:8000

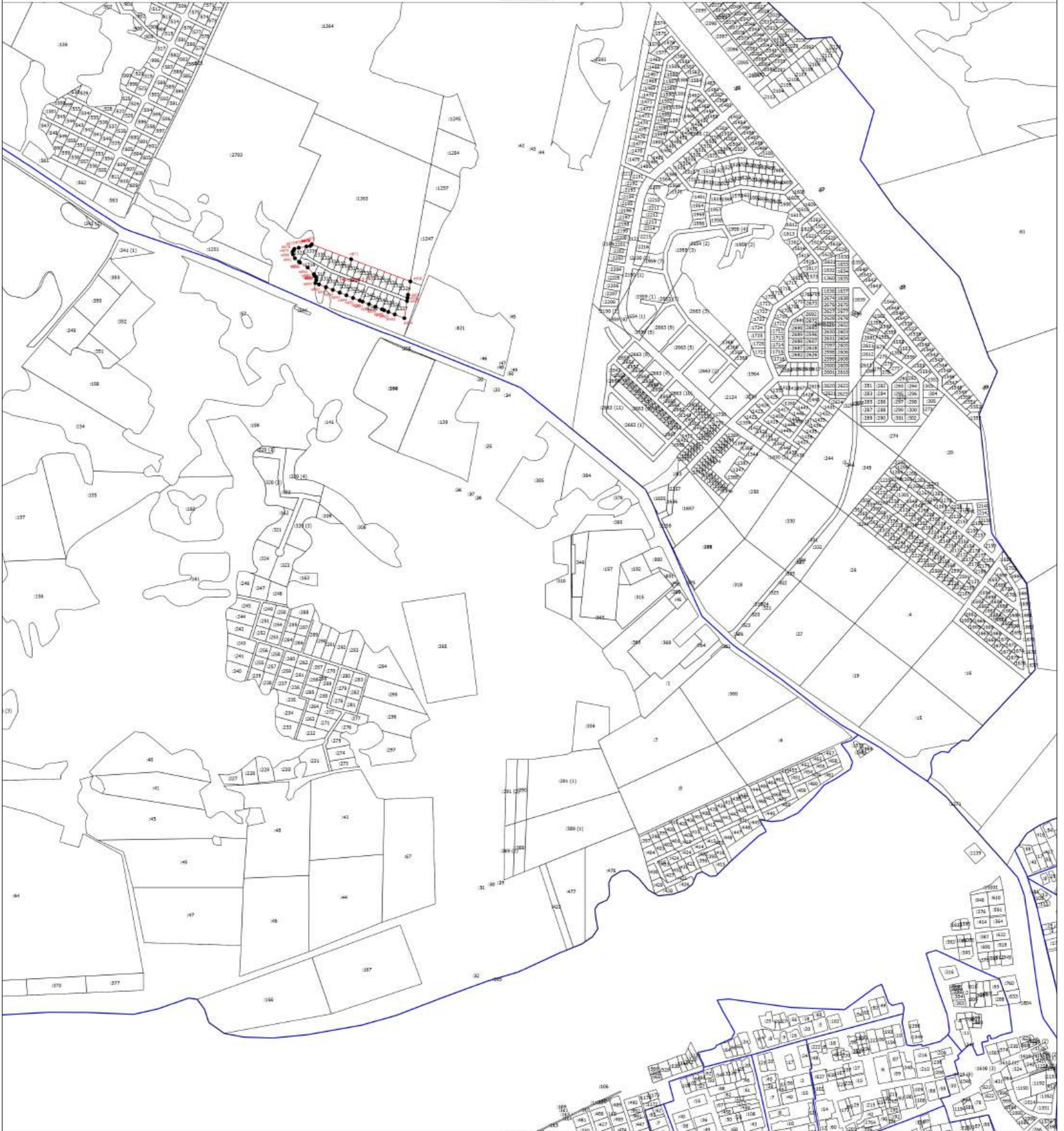
- Условные обозначения
- Вновь образованная часть границы, сведения о которой достаточны для определения ее местоположения
 - - Характерная точка границы, сведения о которой позволяют однозначно определить ее положение на местности
 - Тер. зона 1 (1)** - Территориальная зона Тер. зона 1 — Территориальная зона сельскохозяйственного назначения Е1
 - n1** - Обозначение новой характерной точки
 - :12** - Кадастровый номер земельного участка
 - :131 (1)** - Обозначение конфигура земельного участка
 - Существующая часть границы, выносятся в ЕПРН сведения о которой достаточны для определения ее местоположения
 - Часть контура, образованного проекцией существующего наземного конструктивного элемента здания, сооружения, объекта незавершенного строительства
 - - Граница кадастрового квартала
 - - Граница населенного пункта
 - - Граница муниципального образования
 - - Граница зоны с особыми условиями
 - 74:19:0602002** - Номер кадастрового квартала

Подпись _____

Дата " ____ " _____ г.

Место для оттиска печати (при наличии) лица, составившего описание местоположения границ объекта

Раздел 4
План границ объекта
Высотной шп 3



Условные обозначения

- Вновь образованная часть границы, сведения о которой достаточны для определения ее местоположения
- Характерная точка границы, сведения о которой позволяют однозначно определить ее положение на местности
- Тер. зона 1 (1)** - Территориальная зона Тер. зона 1 — Территориальная зона сельскохозяйственного назначения Е1
- н1** - Обозначение новой характерной точки
- :12** - Кадастровый номер земельного участка
- :131 (1)** - Обозначение контура земельного участка
- Существующая часть границы, внесенная в ЕПРН сведения о которой достаточны для определения ее местоположения
- Часть контура, образованного проекцией существующего наземного конструктивного элемента здания, сооружения, объекта незавершенного строительства
- - Граница кадастрового квартала
- - Граница населенного пункта
- - Граница муниципального образования
- - Граница зоны с особыми условиями

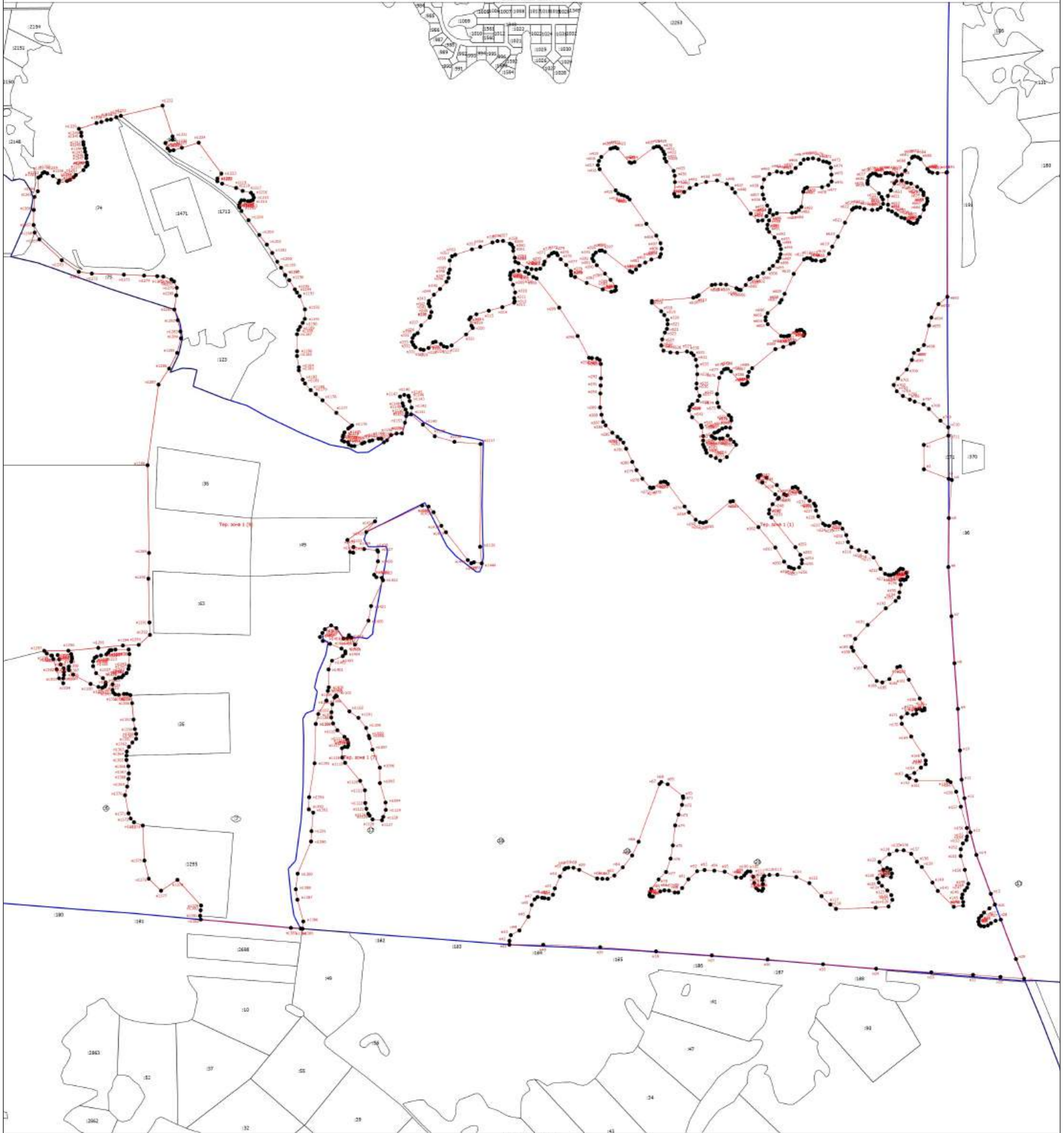
Подпись _____

Дата " ____ " _____ г.

Место для оттиска печати (при наличии) лица, составившего описание местоположения границ объекта

Раздел 4
План границ объекта

Высотной лист 4



Масштаб 1:8000

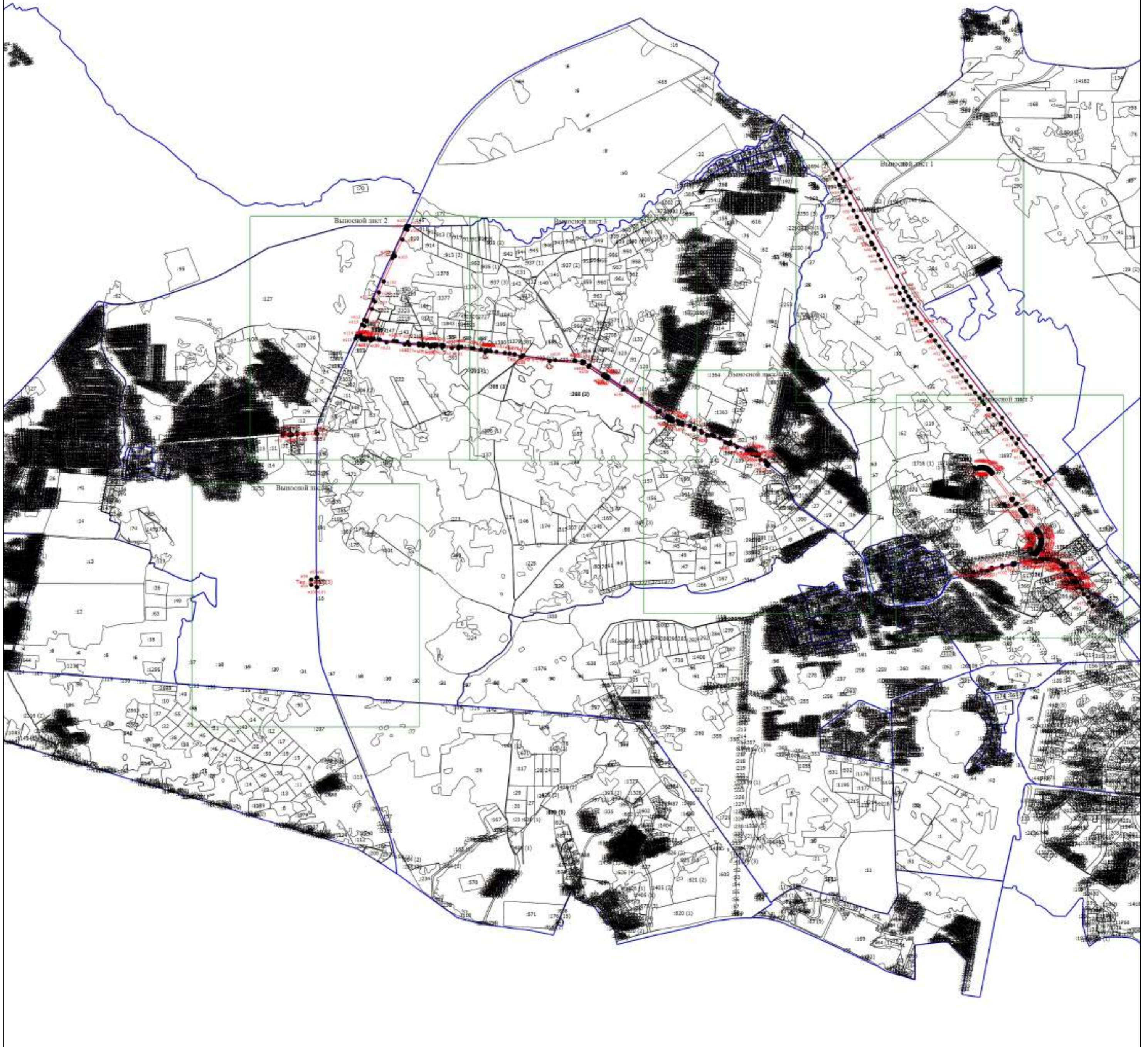
- Условные обозначения
- Вновь образованная часть границы, сведения о которой достаточны для определения ее местоположения
 - Характерная точка границы, сведения о которой позволяют однозначно определить ее положение на местности
 - Тер. зона 1 (1)** - Территориальная зона Тер. зона 1 — Территориальная зона сельскохозяйственного назначения Е1
 - н1** - Обозначение новой характерной точки
 - :12** - Кадастровый номер земельного участка
 - :131 (1)** - Обозначение координат земельного участка
 - Существующая часть границы, выносится в ЕПРН сведения о которой достаточны для определения ее местоположения
 - Часть контура, образованного проекцией существующего наземного конструктивного элемента здания, сооружения, объекта незавершенного строительства
 - Граница кадастрового квартала
 - Граница населенного пункта
 - Граница муниципального образования
 - Граница зоны с особыми условиями

Подпись _____

Дата " ____ " _____ г.

Место для оттиска печати (при наличии) лица, составившего описание местоположения границ объекта

Раздел 4
План границ объекта



Масштаб 1:40000

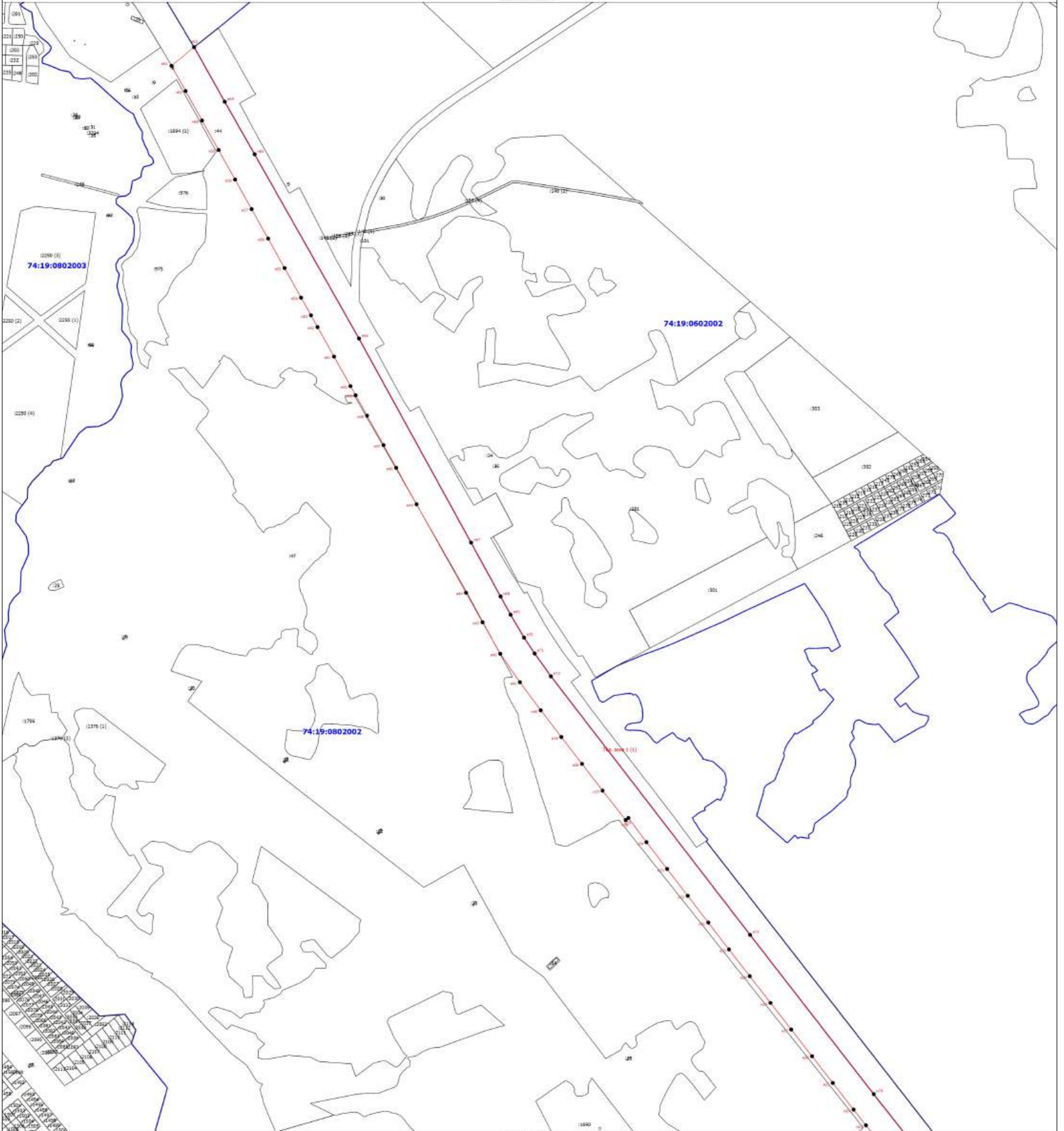
- Условные обозначения
- Визуально образованная часть границы, сведения о которой достаточны для определения ее местоположения
 - - Характерная точка границы, сведения о которой позволяют однозначно определить ее положение на местности
 - Тер. зона 1 (1)** - Территориальная зона Тер. зона 1 — Территориальная зона объектов транспортной инфраструктуры К1
 - n1** - Обозначение новой характерной точки
 - :12** - Кадастровый номер земельного участка
 - :131 (1)** - Обозначение координат земельного участка
 - Существующая часть границы, сведения в ЕПРН сведения о которой достаточны для определения ее местоположения
 - Часть контура, образованного проекцией существующего наземного конструктивного элемента здания, сооружения, объекта незавершенного строительства
 - - Граница кадастрового квартала
 - - Граница населенного пункта
 - - Граница муниципального образования
 - - Граница зоны с особыми условиями

Подпись _____

Дата " ____ " _____ г.

Место для оттиска печати (при наличии) лица, составившего описание местоположения границ объекта

Раздел 4
План границ объекта
 Видовой план 1



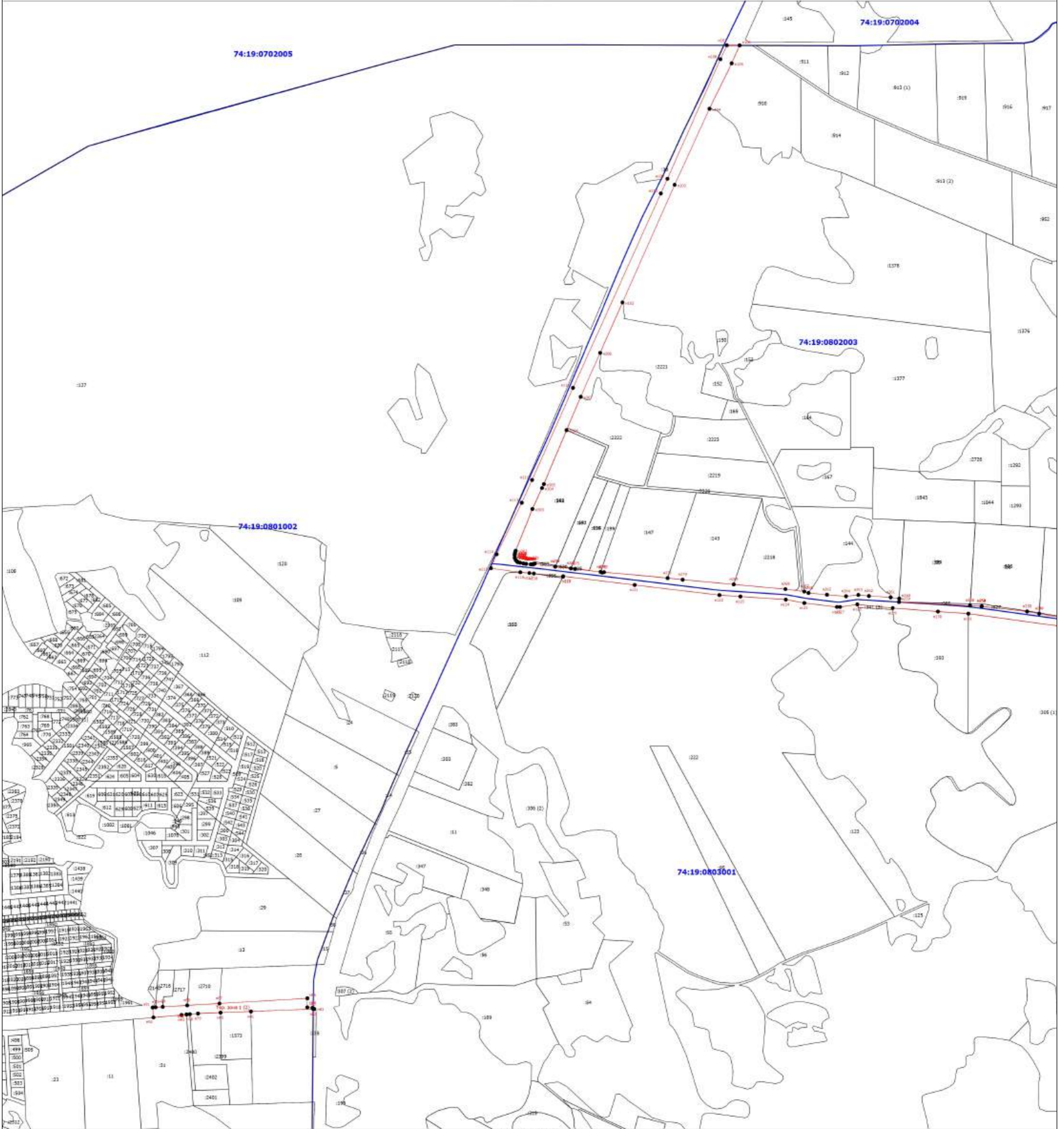
- Условные обозначения
- Визуально образованная часть границы, сведения о которой достаточны для определения ее местоположения
 - - Характерная точка границы, сведения о которой позволяют однозначно определить ее положение на местности
 - Тер. зона 1 (1)** - Территориальная зона Тер. зона 1 — Территориальная зона объектов транспортной инфраструктуры К1
 - н1** - Обозначение новой характерной точки
 - :12** - Кадастровый номер земельного участка
 - :131 (1)** - Обозначение координат земельного участка
 - Существующая часть границы, сведения в ЕИРН сведения о которой достаточны для определения ее местоположения
 - Часть контура, образованного проекцией существующего наземного конструктивного элемента здания, сооружения, объекта незавершенного строительства
 - Граница кадастрового квартала
 - Граница населенного пункта
 - Граница муниципального образования
 - Граница зоны с особыми условиями
 - 74:19:0602002** - Номер кадастрового квартала

Подпись _____

Дата " ____ " _____ г.

Место для оттиска печати (при наличии) лица, составившего описание местоположения границ объекта

Раздел 4
План границ объекта
 Выпосной лист 2



Масштаб 1:8000

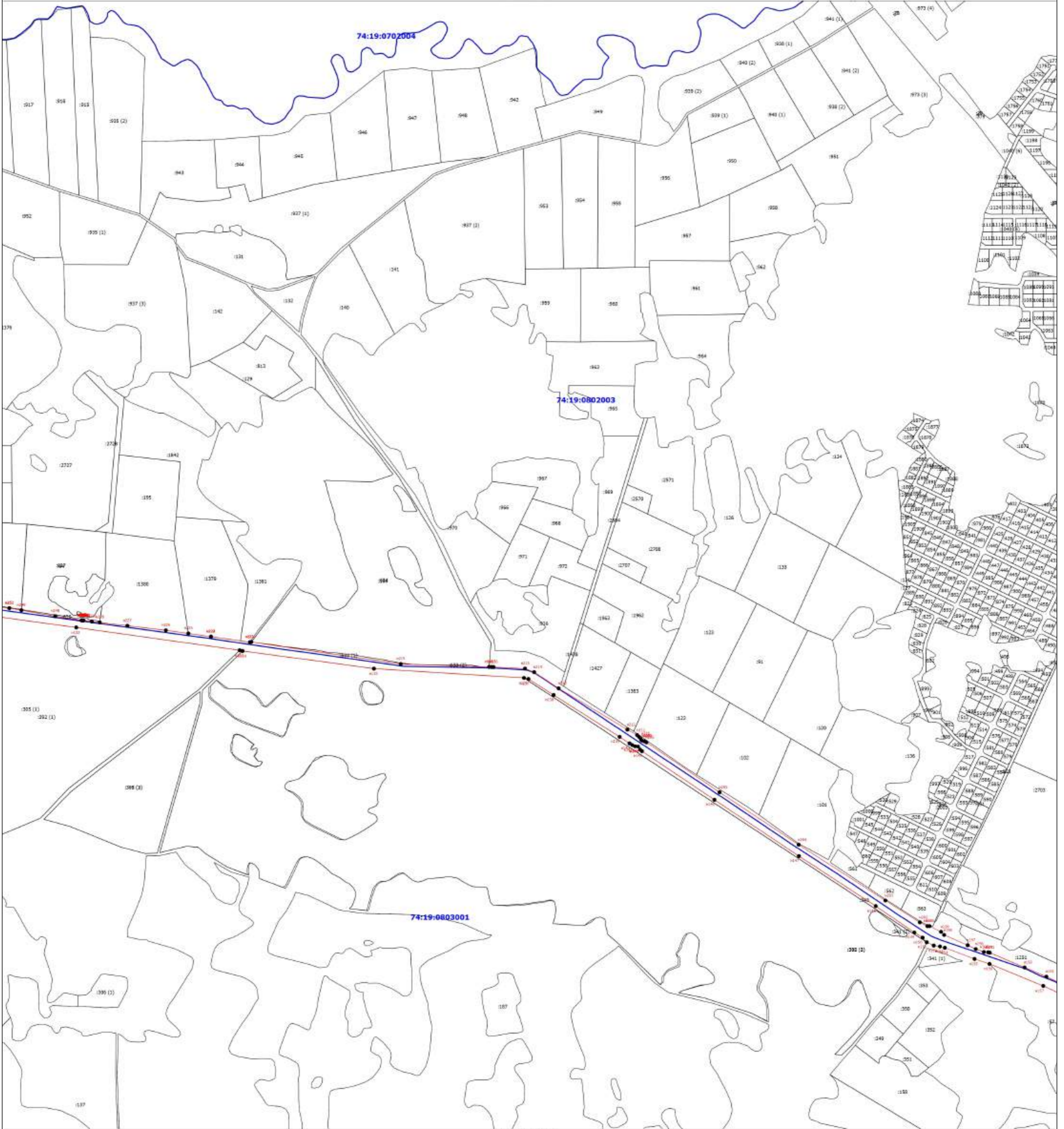
- Условные обозначения**
- Вновь образованная часть границы, сведения о которой достаточны для определения ее местоположения
 - Характерная точка границы, сведения о которой позволяют однозначно определить ее положение на местности
 - Тер. зона 1 (1)** - Территориальная зона Тер. зона 1 — Территориальная зона объектов транспортной инфраструктуры К1
 - н1** - Обозначение новой характерной точки
 - :12** - Кадастровый номер земельного участка
 - :131 (1)** - Обозначение координат земельного участка
 - Существующая часть границы, являющаяся в ЕПРН сведения о которой достаточны для определения ее местоположения
 - Часть контура, образованного проекцией существующего наземного конструктивного элемента здания, сооружения, объекта незавершенного строительства
 - - Граница кадастрового квартала
 - - Граница населенного пункта
 - - Граница муниципального образования
 - - Граница зоны с особыми условиями
 - 74:19:0702004** - Номер кадастрового квартала

Подпись _____

Дата " ____ " _____ г.

Место для оттиска печати (при наличии) лица, составившего описание местоположения границ объекта

Раздел 4
План границ объекта
 Выдосной ште 3



Масштаб 1:8000

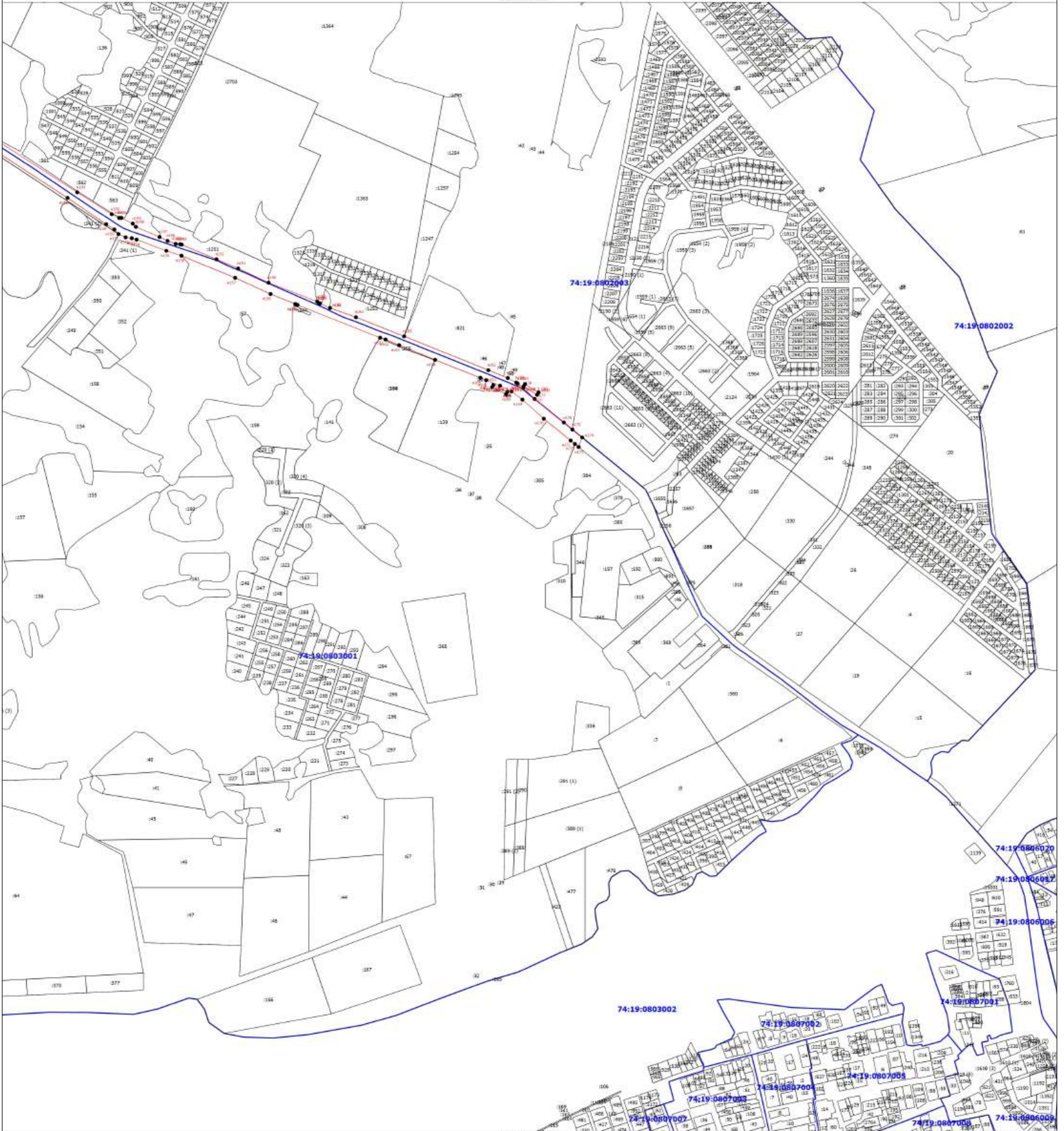
- Условные обозначения**
- Визуально образованная часть границы, сведения о которой достаточны для определения ее местоположения
 - Характерная точка границы, сведения о которой позволяют однозначно определить ее положение на местности
 - Тер. зона 1 (1)** - Территориальная зона Тер. зона 1 — Территориальная зона объектов транспортной инфраструктуры К1
 - н1** - Обозначение новой характерной точки
 - :12** - Кадастровый номер земельного участка
 - :131 (1)** - Обозначение косяка земельного участка
 - Существующая часть границы, сведения в ЕИРН сведения о которой достаточны для определения ее местоположения
 - Часть контура, образованного проекцией существующего наземного конструктивного элемента здания, сооружения, объекта незавершенного строительства
 - Граница кадастрового квартала
 - Граница населенного пункта
 - Граница муниципального образования
 - Граница зоны с особыми условиями
 - 74:19:0702004** - Номер кадастрового квартала

Подпись _____

Дата " ____ " _____ г.

Место для оттиска печати (при наличии) лица, составившего описание местоположения границ объекта

Раздел 4
План границ объекта
Высотой лист 4



Масштаб 1:8000

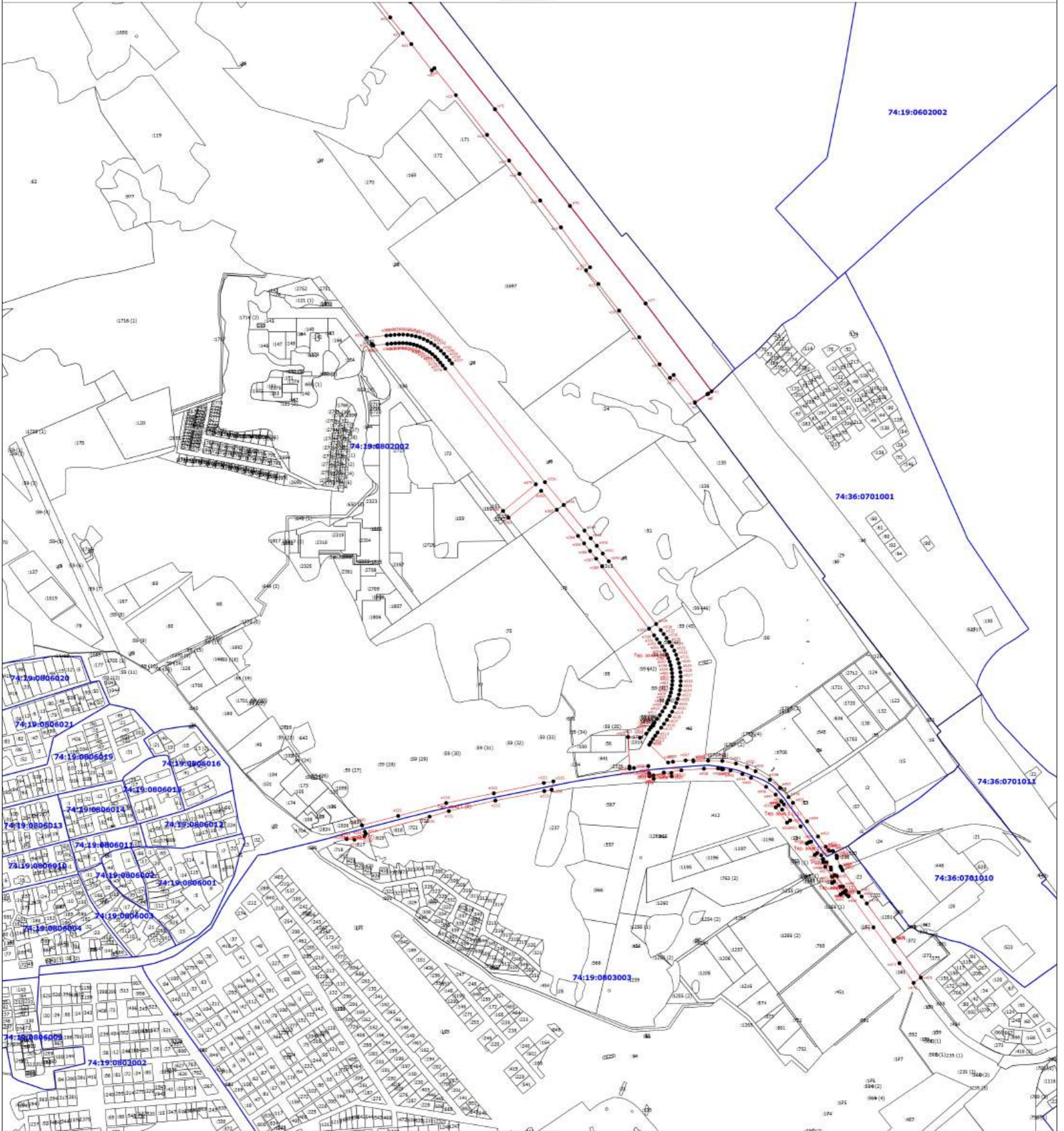
- Условные обозначения**
- Вновь образованная часть границы, сведения о которой достаточны для определения ее местоположения
 - Характерная точка границы, сведения о которой позволяют однозначно определить ее положение на местности
 - Тер. зона 1 (1)** - Территориальная зона Тер. зона 1 — Территориальная зона объектов транспортной инфраструктуры К1
 - н1** - Обозначение новой характерной точки
 - :12** - Кадастровый номер земельного участка
 - :131 (1)** - Обозначение контура земельного участка
 - Существующая часть границы, внесенная в ЕПРН сведения о которой достаточны для определения ее местоположения
 - Часть контура, образованного проекцией существующего наземного конструктивного элемента здания, сооружения, объекта незавершенного строительства
 - Граница кадастрового квартала
 - Граница населенного пункта
 - Граница муниципального образования
 - Граница зоны с особыми условиями
 - 74:19:0802002** - Номер кадастрового квартала

Подпись _____

Дата " ____ " _____ г.

Место для оттиска печати (при наличии) лица, составившего описание местоположения границ объекта

Раздел 4
План границ объекта
 Выносной sheet 5



Масштаб 1:8000

- Условные обозначения**
- Вновь образованная часть границы, сведения о которой достаточны для определения ее местоположения
 - - Характерная точка границы, сведения о которой позволяют однозначно определить ее положение на местности
 - Тер. зона 1 (1)** - Территориальная зона Тер. зона 1 — Территориальная зона объектов транспортной инфраструктуры К1
 - n1** - Обозначение новой характерной точки
 - :12** - Кадастровый номер земельного участка
 - :131 (1)** - Обозначение координат земельного участка
 - Существующая часть границы, сведения в ЕПРН сведения о которой достаточны для определения ее местоположения
 - Часть контура, образованного проекцией существующего наземного конструктивного элемента здания, сооружения, объекта незавершенного строительства
 - - Граница кадастрового квартала
 - - Граница населенного пункта
 - - Граница муниципального образования
 - - Граница зоны с особыми условиями
 - 74:19:0602002** - Номер кадастрового квартала

Подпись _____

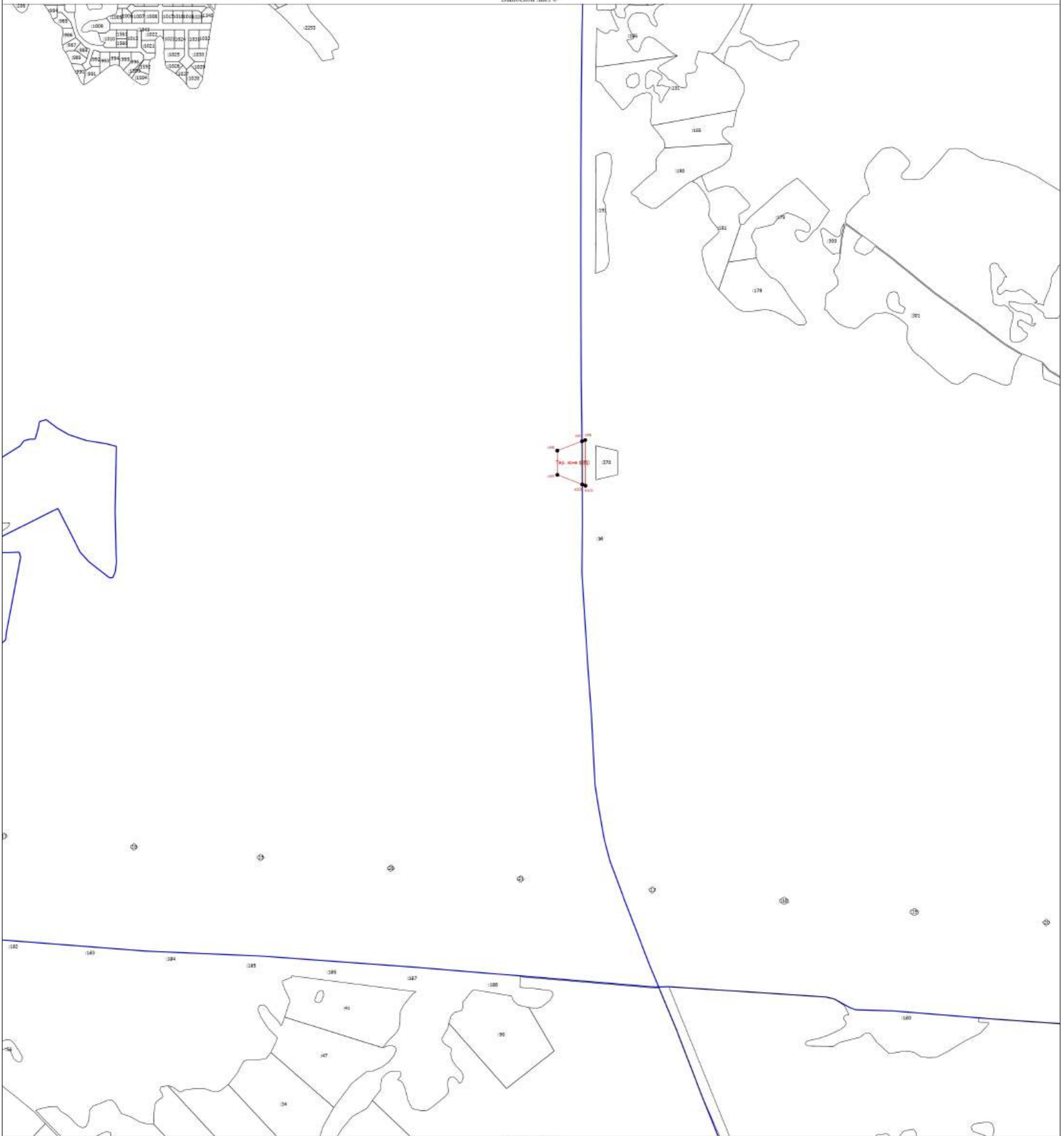
Дата " ____ " ____ г.

Место для оттиска печати (при наличии) лица, составившего описание местоположения границ объекта

Раздел 4

План границ объекта

Высотой шрифт 6



Масштаб 1:8000

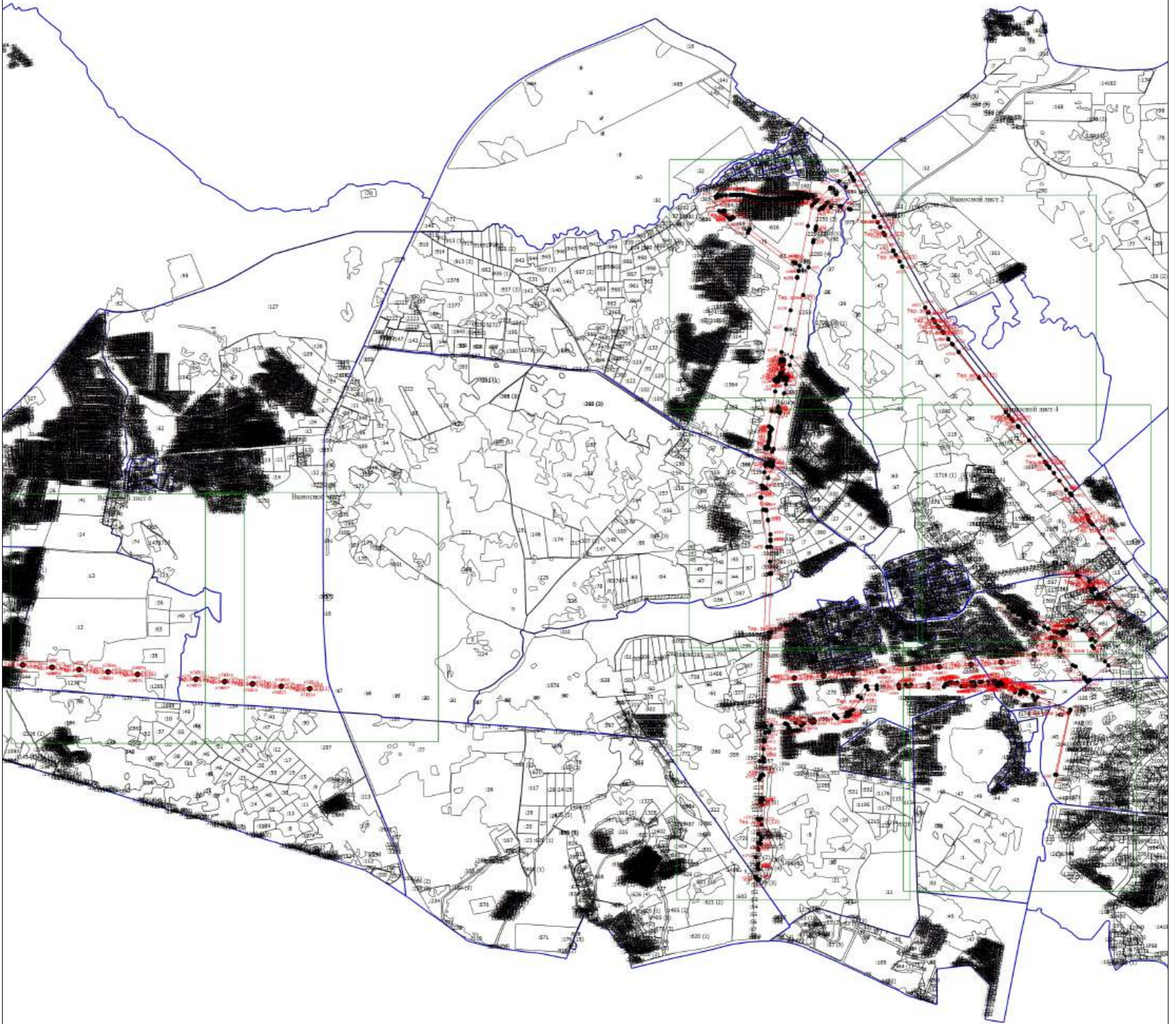
- Условные обозначения
- Вновь образованная часть границы, сведения о которой достаточны для определения ее местоположения
 - Характерная точка границы, сведения о которой позволяют однозначно определить ее положение на местности
 - Тер. зона 1 (1)** - Территориальная зона Тер. зона 1 — Территориальная зона объектов транспортной инфраструктуры КИ
 - н1** - Обозначение новой характерной точки
 - :12** - Кадастровый номер земельного участка
 - :131 (1)** - Обозначение контура земельного участка
 - Существующая часть границы, имеющаяся в ЕПРН сведения о которой достаточны для определения ее местоположения
 - Часть контура, образованного проекцией существующего наземного конструктивного элемента здания, сооружения, объекта незавершенного строительства
 - Граница кадастрового квартала
 - Граница населенного пункта
 - Граница муниципального образования
 - Граница зоны с особыми условиями

Подпись _____

Дата " ____ " _____ г.

Место для оттиска печати (при наличии) лица, составившего описание местоположения границ объекта

Раздел 4
План границ объекта



Масштаб 1:40000

Условные обозначения

- Визуально образованная часть границы, сведения о которой достаточны для определения ее местоположения
- Характерная точка границы, сведения о которой позволяют однозначно определить ее положение на местности
- Тер. зона 1 (1)** - Территориальная зона Тер. зона 1 — Территориальная зона объектов инженерной инфраструктуры К2
- н1** - Обозначение новой характерной точки
- :12** - Кадастровый номер земельного участка
- :131 (1)** - Обозначение координат земельного участка
- Существующая часть границы, сведения в ЕПРН сведения о которой достаточны для определения ее местоположения
- Часть контура, образованного проекцией существующего наземного конструктивного элемента здания, сооружения, объекта незавершенного строительства
- Граница кадастрового квартала
- Граница населенного пункта
- Граница муниципального образования
- Граница зоны с особыми условиями

Подпись _____

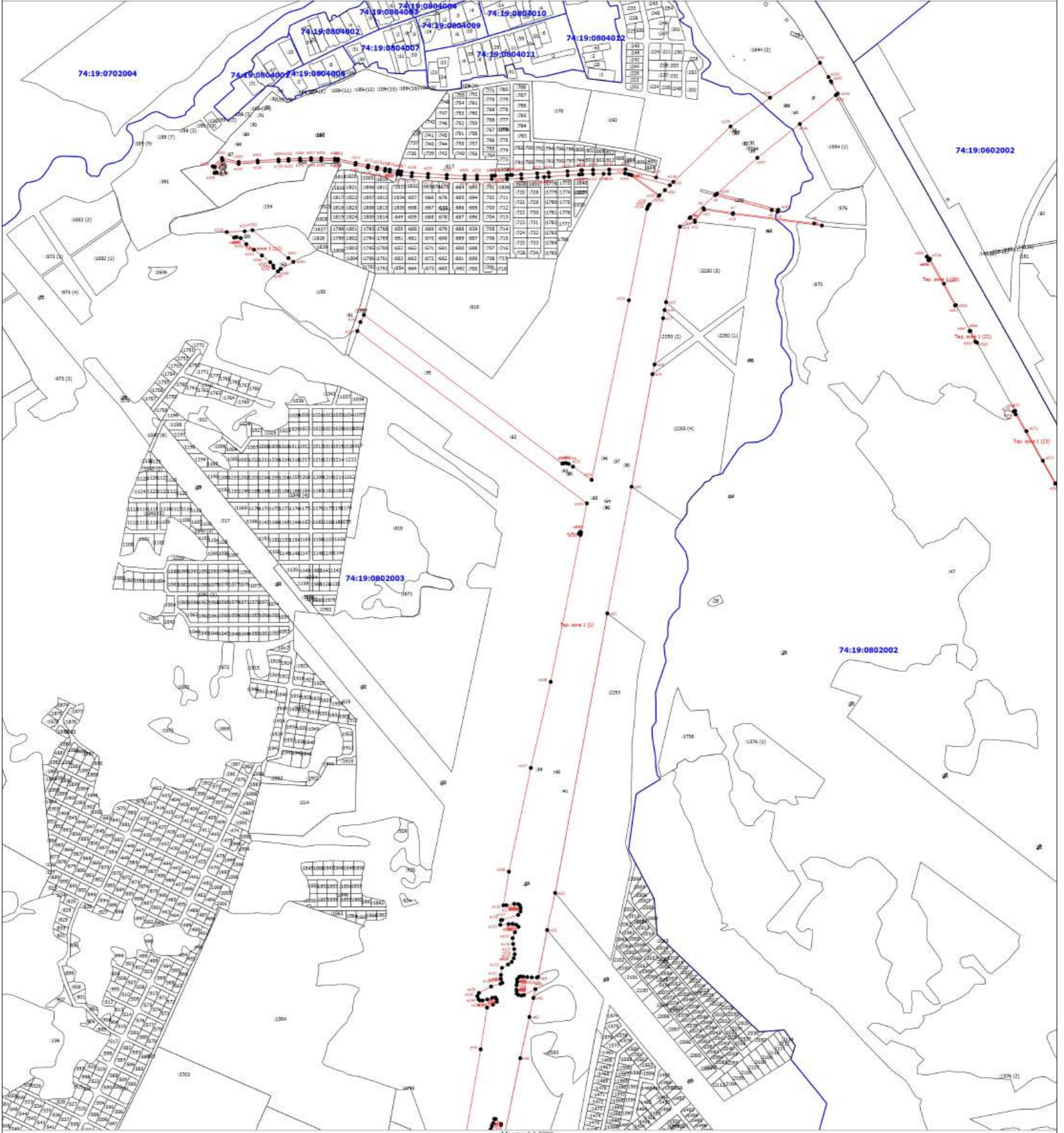
Дата " ____ " _____ г.

Место для оттиска печати (при наличии) лица, составившего описание местоположения границ объекта

Раздел 4

План границ объекта

Высотной метр 1



Масштаб 1:8000

- Условные обозначения
- Вновь образованная часть границы, сведения о которой достаточны для определения ее местоположения
 - Характерная точка границы, сведения о которой позволяют однозначно определить ее положение на местности
 - Тер. зона 1 (1)** - Территориальная зона Тер. зона 1 — Территориальная зона объектов инженерной инфраструктуры К2
 - н1** - Обозначение новой характерной точки
 - :12** - Cadastral number of the land plot
 - :131 (1)** - Обозначение координат земельного участка
 - Существующая часть границы, имеющаяся в ЕПРН сведения о которой достаточны для определения ее местоположения
 - Часть контура, образованного проекцией существующего наземного конструктивного элемента здания, сооружения, объекта незавершенного строительства
 - Граница кадастрового квартала
 - Граница населенного пункта
 - Граница муниципального образования
 - Граница зоны с особыми условиями
 - 74:19:0602002** - Номер кадастрового квартала

Подпись _____

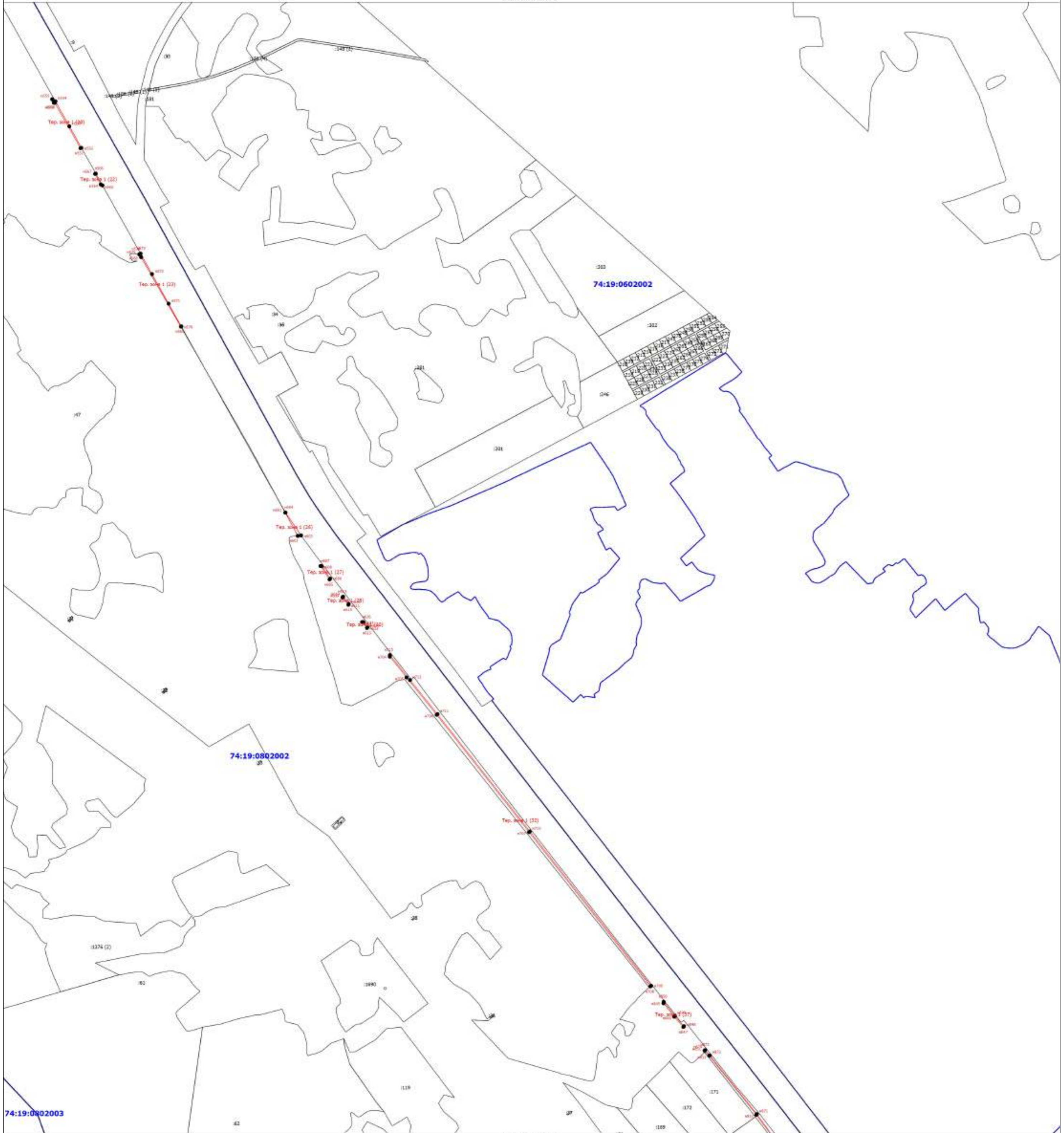
Дата " ____ " ____ г.

Место для оттиска печати (при наличии) лица, составившего описание местоположения границ объекта

Раздел 4

План границ объекта

Высотной шпел 2



Масштаб 1:8000

Условные обозначения

- Вновь образованная часть границы, сведения о которой достаточны для определения ее местоположения
- Характерная точка границы, сведения о которой позволяют однозначно определить ее положение на местности
- Тер. зона 1 (1)** - Территориальная зона Тер. зона 1 — Территориальная зона объектов инженерной инфраструктуры К2
- н1** - Обозначение новой характерной точки
- :12** - Кадастровый номер земельного участка
- :131 (1)** - Обозначение контура земельного участка
- Существующая часть границы, имеющаяся в ЕПРН сведения о которой достаточны для определения ее местоположения
- Часть контура, образованного проекцией существующего наземного конструктивного элемента здания, сооружения, объекта незавершенного строительства
- Граница кадастрового квартала
- Граница населенного пункта
- Граница муниципального образования
- Граница зоны с особыми условиями
- 74:19:0602002** - Номер кадастрового квартала

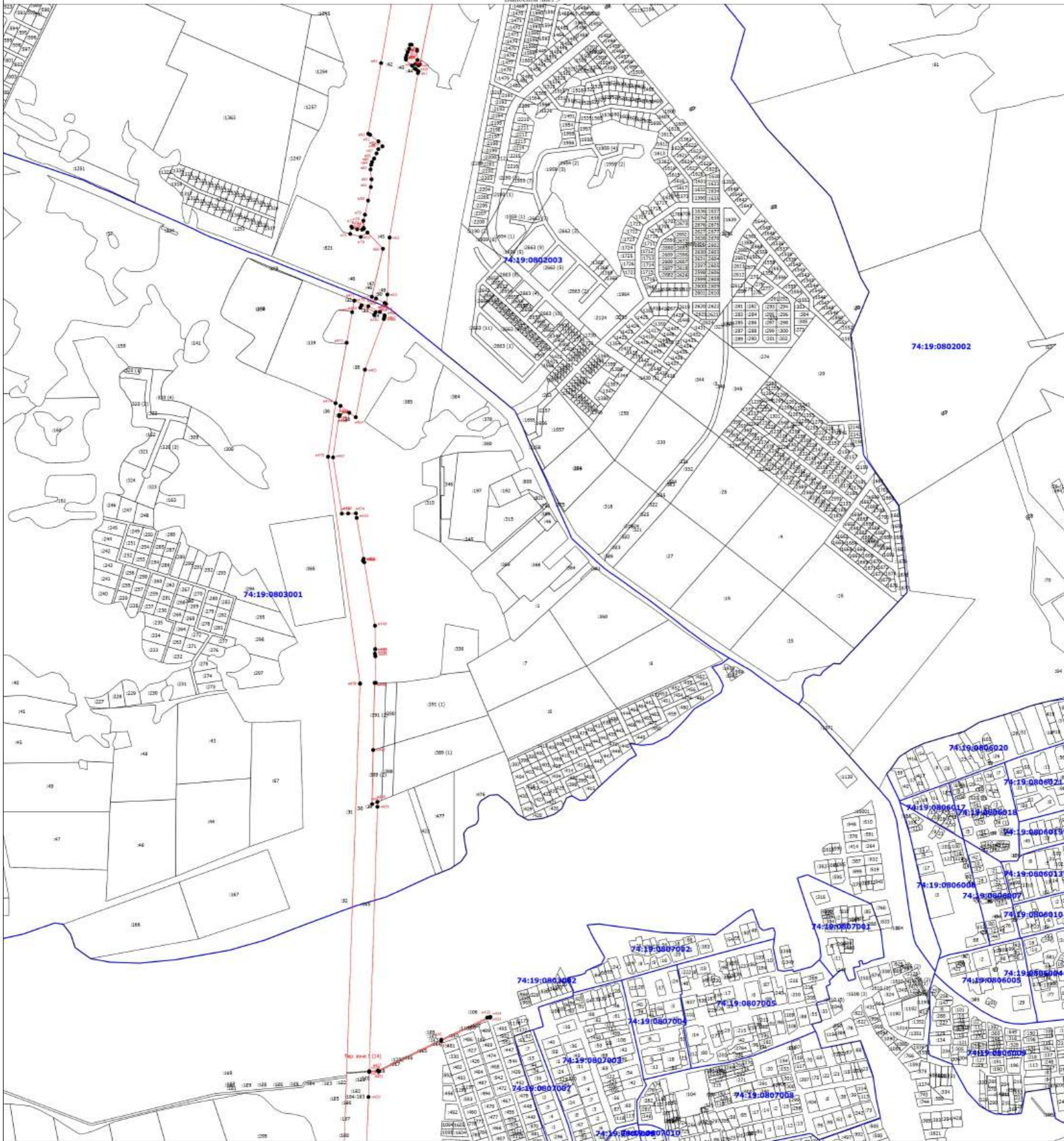
Подпись _____

Дата " ____ " _____ г.

Место для оттиска печати (при наличии) лица, составившего описание местоположения границ объекта

Раздел 4
План границ объекта

Высотной метр 3



Масштаб 1:8000

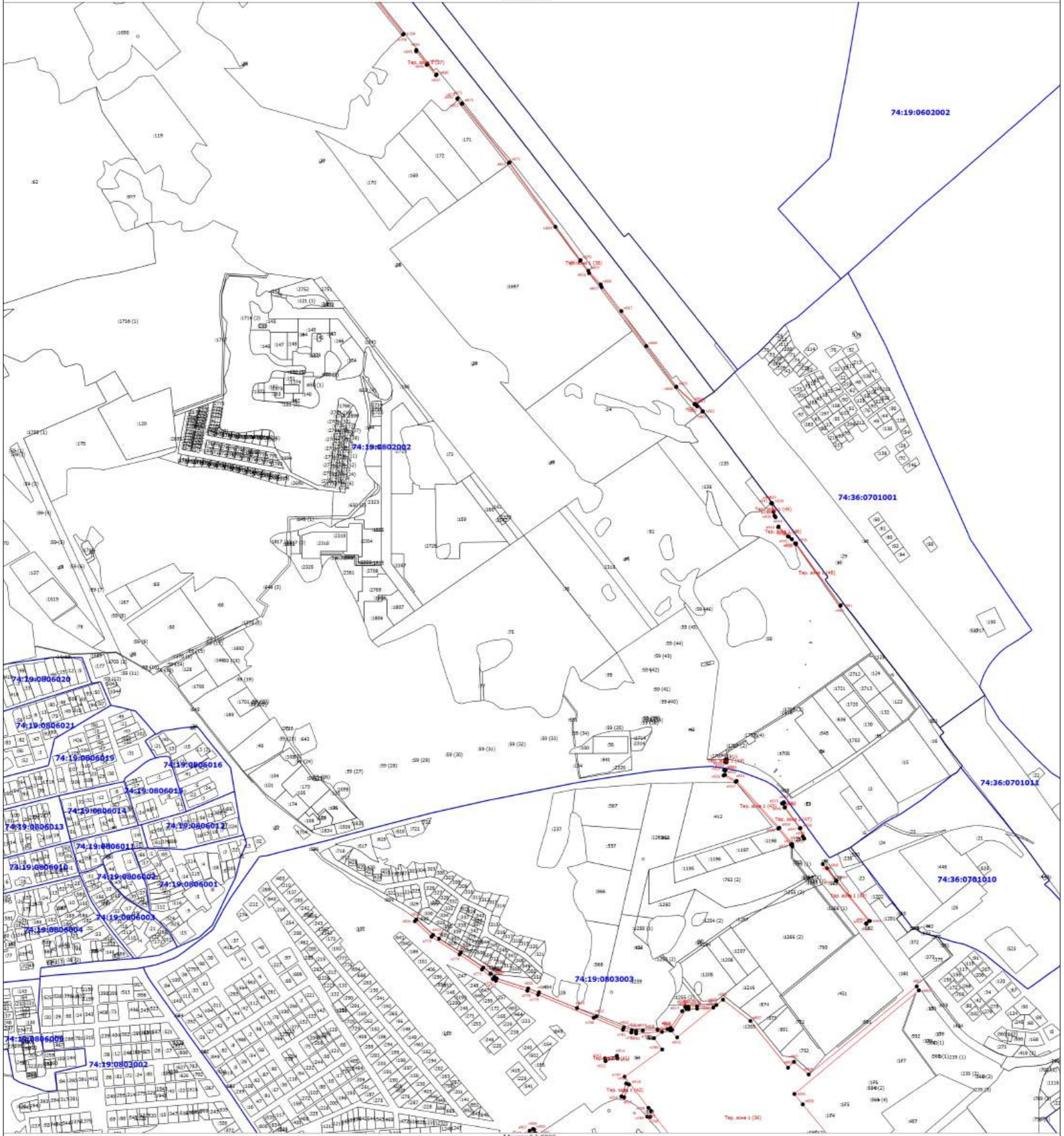
- Условные обозначения**
- Вновь образованная часть границы, сведения о которой достаточны для определения ее местоположения
 - Характерная точка границы, сведения о которой позволяют однозначно определить ее положение на местности
 - Тер. зона 1 (1)** - Территориальная зона Тер. зона 1 — Территориальная зона объектов инженерной инфраструктуры К2
 - n1** - Обозначение новой характерной точки
 - :12** - Кадастровый номер земельного участка
 - :131 (1)** - Обозначение контура земельного участка
 - Существующая часть границы, внесенная в ЕПРН сведения о которой достаточны для определения ее местоположения
 - Часть контура, образованного проекцией существующего наземного конструктивного элемента здания, сооружения, объекта незавершенного строительства
 - Граница кадастрового квартала
 - Граница населенного пункта
 - Граница муниципального образования
 - Граница зоны с особыми условиями
 - 74:19:0802002** - Номер кадастрового квартала

Подпись _____

Дата " ____ " ____ г.

Место для оттиска печати (при наличии) лица, составившего описание местоположения границ объекта

Раздел 4
План границ объекта
 Видовой лист 4



Масштаб 1:8000

- Условные обозначения**
- Вновь образованная часть границы, сведения о которой достаточны для определения ее местоположения
 - - Характерная точка границы, сведения о которой позволяют однозначно определить ее положение на местности
 - Тер. зона 1 (1)** - Территориальная зона Тер. зона 1 — Территориальная зона объектов инженерной инфраструктуры К2
 - н1** - Обозначение новой характерной точки
 - :12** - Кадастровый номер земельного участка
 - :131 (1)** - Обозначение контура земельного участка
 - Существующая часть границы, являющаяся в ЕПРН сведения о которой достаточны для определения ее местоположения
 - Часть контура, образованного проекцией существующего наземного конструктивного элемента здания, сооружения, объекта незавершенного строительства
 - Граница кадастрового квартала
 - Граница населенного пункта
 - Граница муниципального образования
 - Граница зоны с особыми условиями
 - 74:19:0602002** - Номер кадастрового квартала

Подпись _____

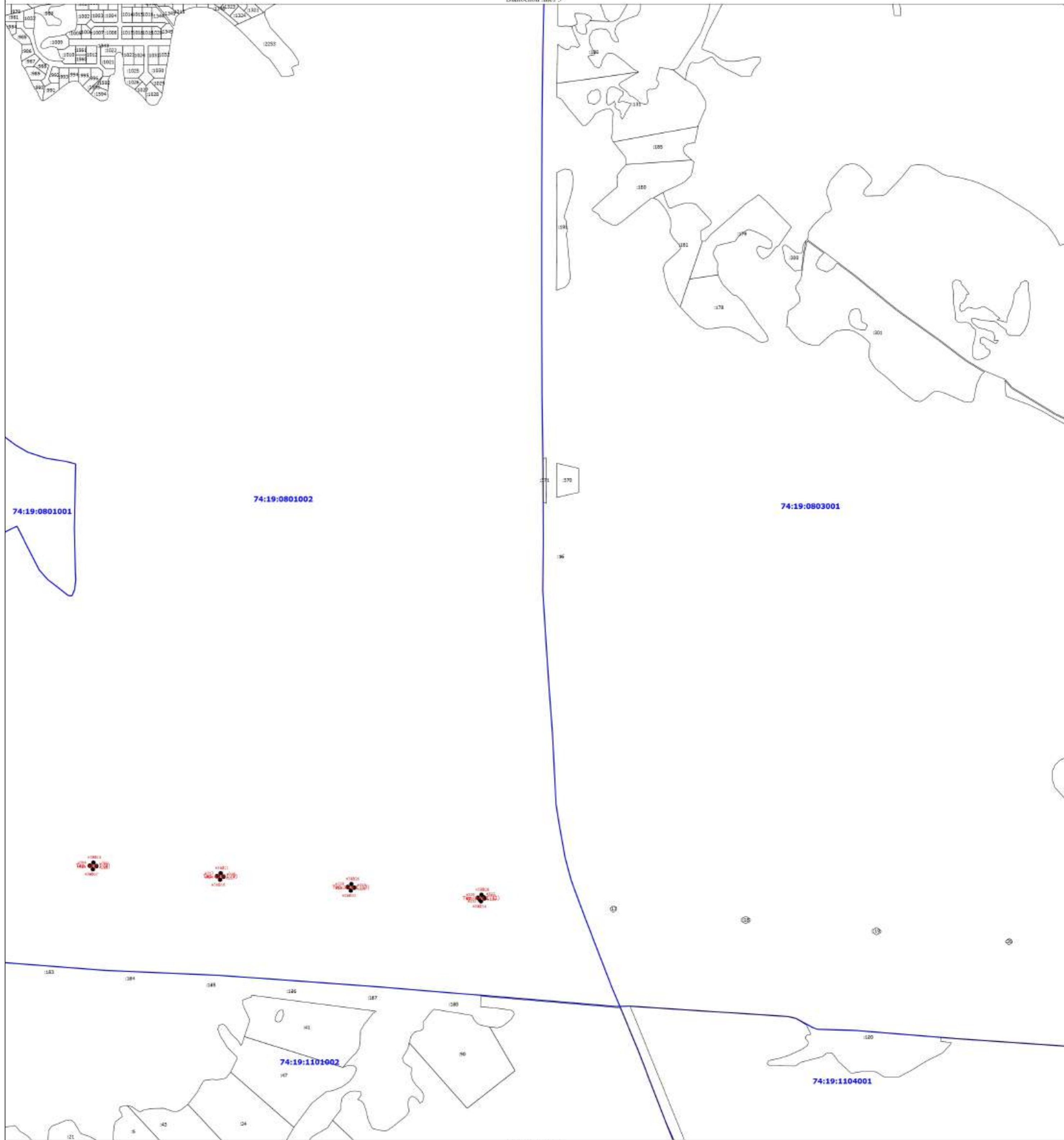
Дата " ____ " ____ г.

Место для оттиска печати (при наличии) лица, составившего описание местоположения границ объекта

Раздел 4

План границ объекта

Высотой лист 5



Масштаб 1:8000

Условные обозначения

- Видовая образованная часть границы, сведения о которой достаточны для определения ее местоположения
- Характерная точка границы, сведения о которой позволяют однозначно определить ее положение на местности
- Тер. зона 1 (1)** - Территориальная зона Тер. зона 1 — Территориальная зона объектов инженерной инфраструктуры К2
- н1** - Обозначение новой характерной точки
- :12** - Кадастровый номер земельного участка
- :131 (1)** - Обозначение контура земельного участка
- Существующая часть границы, имеющаяся в ЕПРН сведения о которой достаточны для определения ее местоположения
- Часть контура, образованного проекцией существующего наземного конструктивного элемента здания, сооружения, объекта незавершенного строительства
- Граница кадастрового квартала
- Граница населенного пункта
- Граница муниципального образования
- Граница зоны с особыми условиями
- 74:19:0801001** - Номер кадастрового квартала

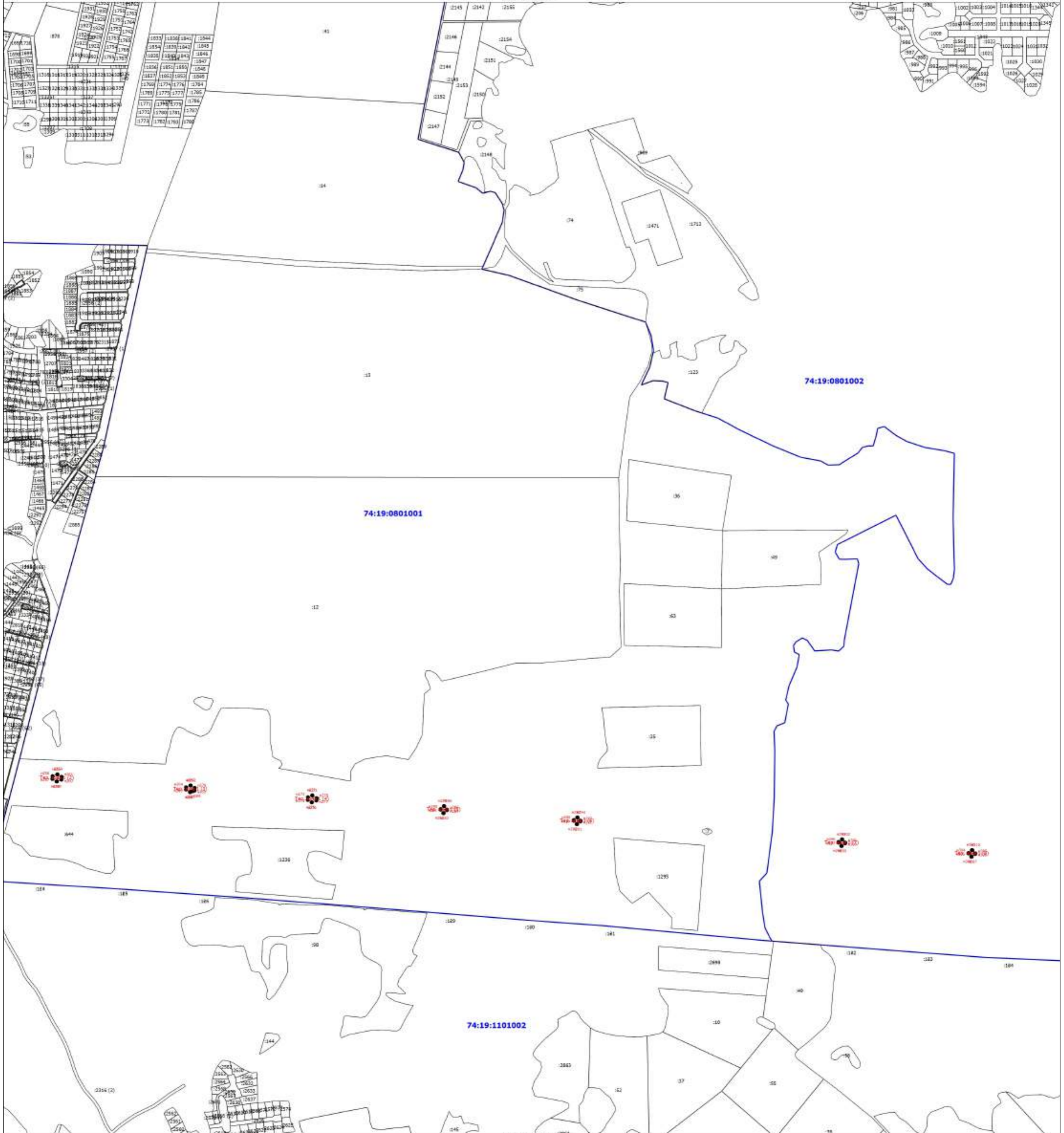
Подпись _____

Дата " ____ " _____ г.

Место для оттиска печати (при наличии) лица, составившего описание местоположения границ объекта

Раздел 4
План границ объекта

Высотной сет 6



Масштаб 1:8000

Условные обозначения

- Визуальная часть границы, сведения о которой достаточны для определения ее местоположения
- Характерная точка границы, сведения о которой позволяют однозначно определить ее положение на местности
- Тер. зона 1 (1)** - Территориальная зона Тер. зона 1 — Территориальная зона объектов инженерной инфраструктуры К2
- н1** - Обозначение новой характерной точки
- :12** - Кадастровый номер земельного участка
- :131 (1)** - Обозначение контура земельного участка
- Существующая часть границы, сведения в ЕПРН сведения о которой достаточны для определения ее местоположения
- Часть контура, образованного проекцией существующего наземного конструктивного элемента здания, сооружения, объекта незавершенного строительства
- Граница кадастрового квартала
- Граница населенного пункта
- Граница муниципального образования
- Граница зоны с особыми условиями
- 74:19:0801001** - Номер кадастрового квартала

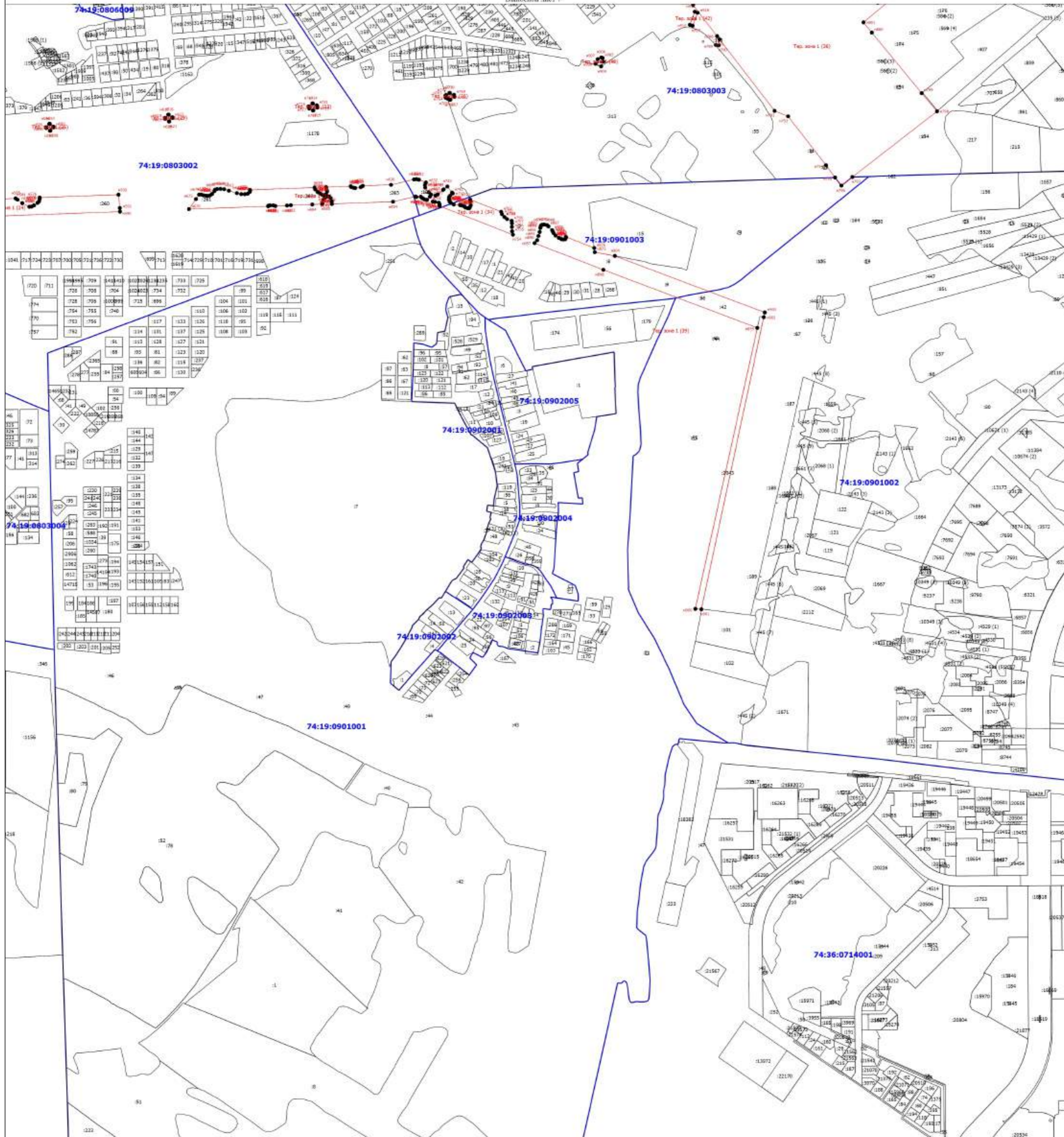
Подпись _____

Дата " ____ " ____ г.

Место для оттиска печати (при наличии) лица, составившего описание местоположения границ объекта

Раздел 4
План границ объекта

Вып. лист 7



Масштаб 1:8000

Условные обозначения

- Вновь образованная часть границы, сведения о которой достаточны для определения ее местоположения
- Характерная точка границы, сведения о которой позволяют однозначно определить ее положение на местности
- Тер. зона 1 (1)** - Территориальная зона Тер. зона 1 — Территориальная зона объектов инженерной инфраструктуры К2
- н1** - Обозначение новой характерной точки
- :12** - Кадастровый номер земельного участка
- :131 (1)** - Обозначение контура земельного участка
- Существующая часть границы, являющаяся в ЕПРН сведения о которой достаточны для определения ее местоположения
- Часть контура, образованного проекцией существующего наземного конструктивного элемента здания, сооружения, объекта незавершенного строительства
- Граница кадастрового квартала
- Граница населенного пункта
- Граница муниципального образования
- Граница зоны с особыми условиями
- 74:19:0803002** - Номер кадастрового квартала

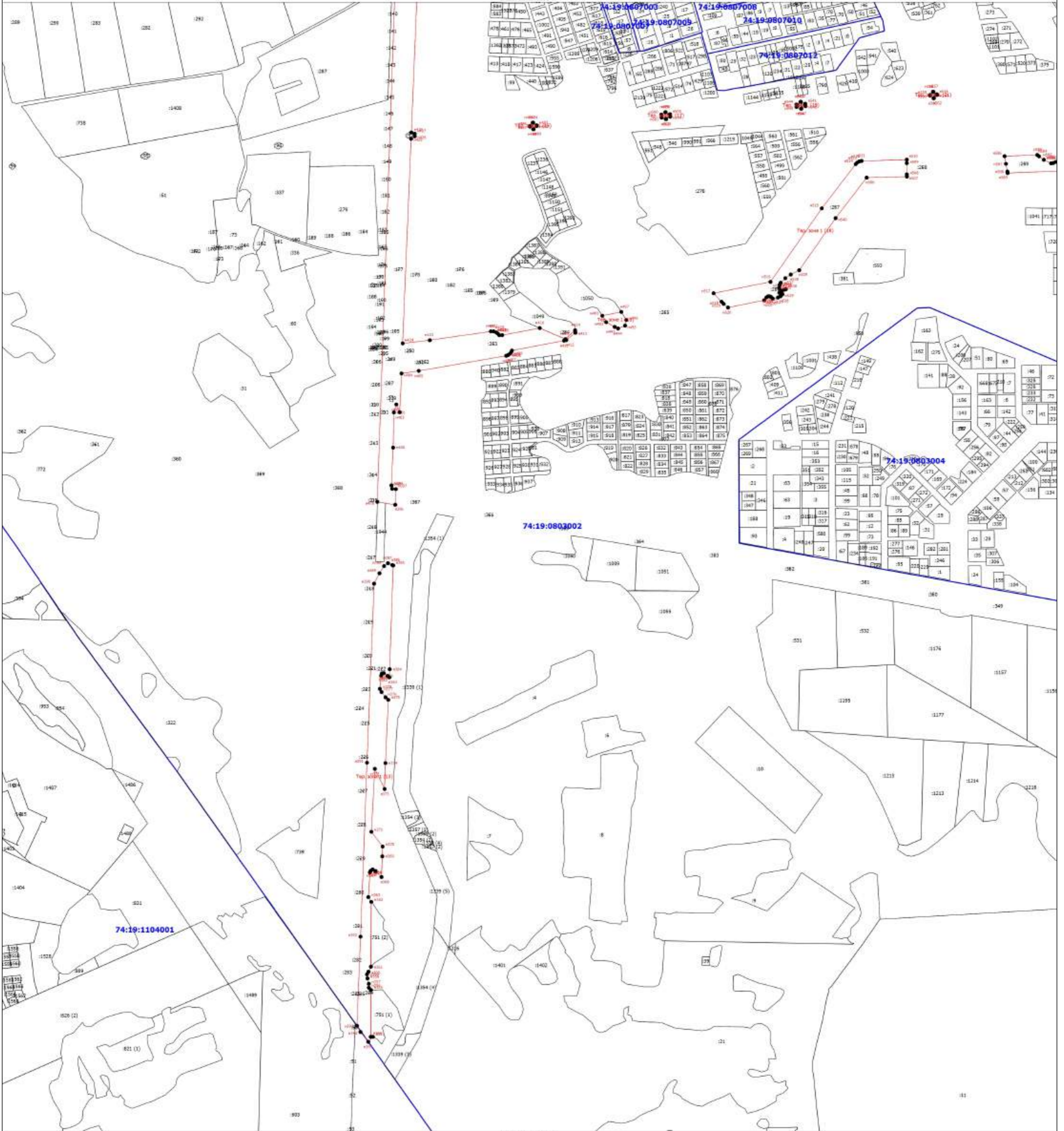
Подпись _____

Дата " ____ " ____ г.

Место для оттиска печати (при наличии) лица, составившего описание местоположения границ объекта

Раздел 4
План границ объекта

Высотный лист 8



Масштаб 1:8000

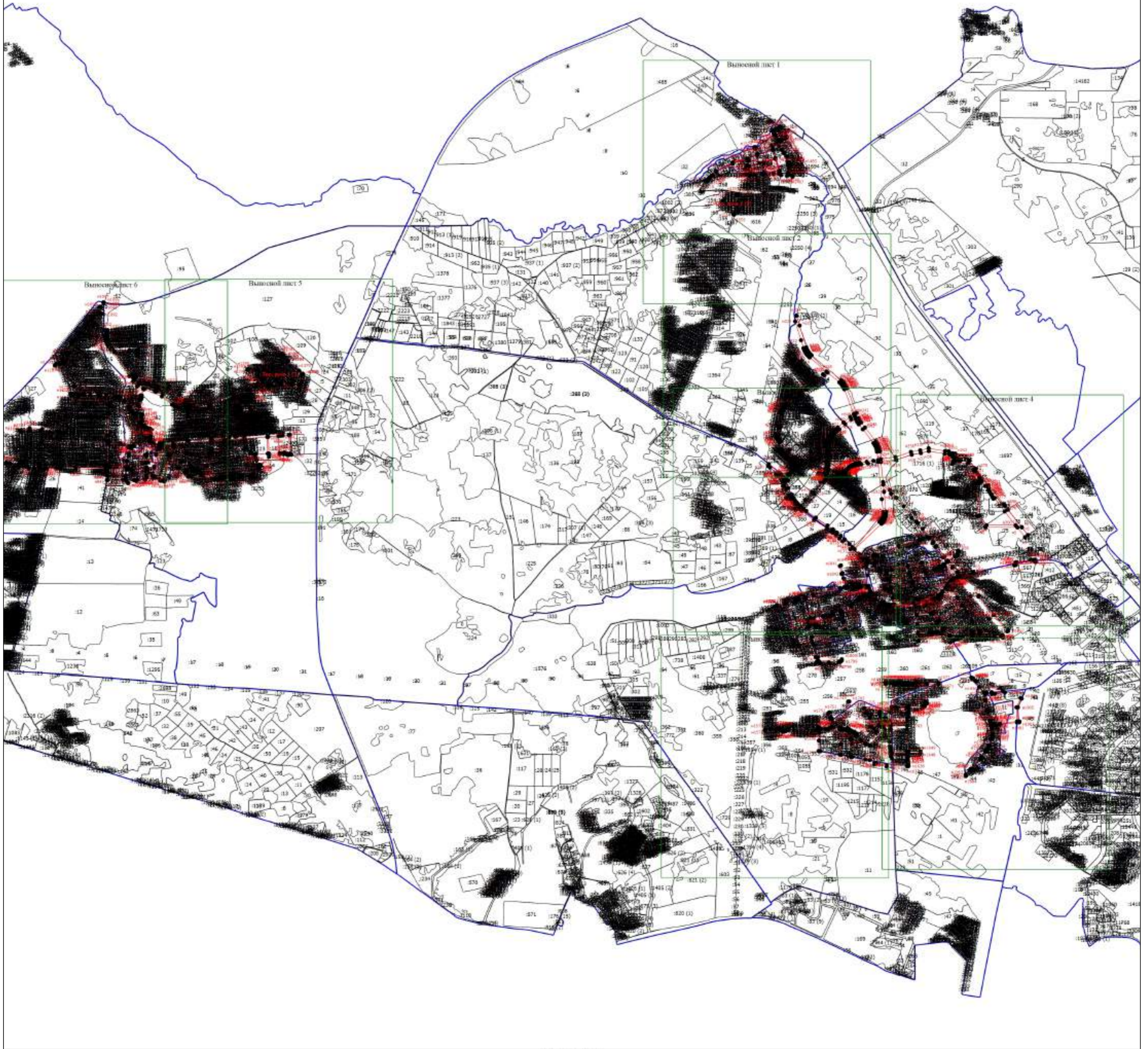
- Условные обозначения**
- Вновь образованная часть границы, сведения о которой достаточны для определения ее местоположения
 - Характерная точка границы, сведения о которой позволяют однозначно определить ее положение на местности
 - Тер. зона 1 (1)** - Территориальная зона Тер. зона 1 — Территориальная зона объектов инженерной инфраструктуры К2
 - н1** - Обозначение новой характерной точки
 - :12** - Кадастровый номер земельного участка
 - :131 (1)** - Обозначение координат земельного участка
 - Существующая часть границы, являющаяся в ЕПРН сведения о которой достаточны для определения ее местоположения
 - Часть координат, образованного проекцией существующего наземного конструктивного элемента здания, сооружения, объекта незавершенного строительства
 - Граница кадастрового квартала
 - Граница населенного пункта
 - Граница муниципального образования
 - Граница зоны с особыми условиями
 - 74:19:0803002** - Номер кадастрового квартала

Подпись _____

Дата " ____ " ____ г.

Место для оттиска печати (при наличии) лица, составившего описание местоположения границ объекта

Раздел 4
План границ объекта



Масштаб 1:40000

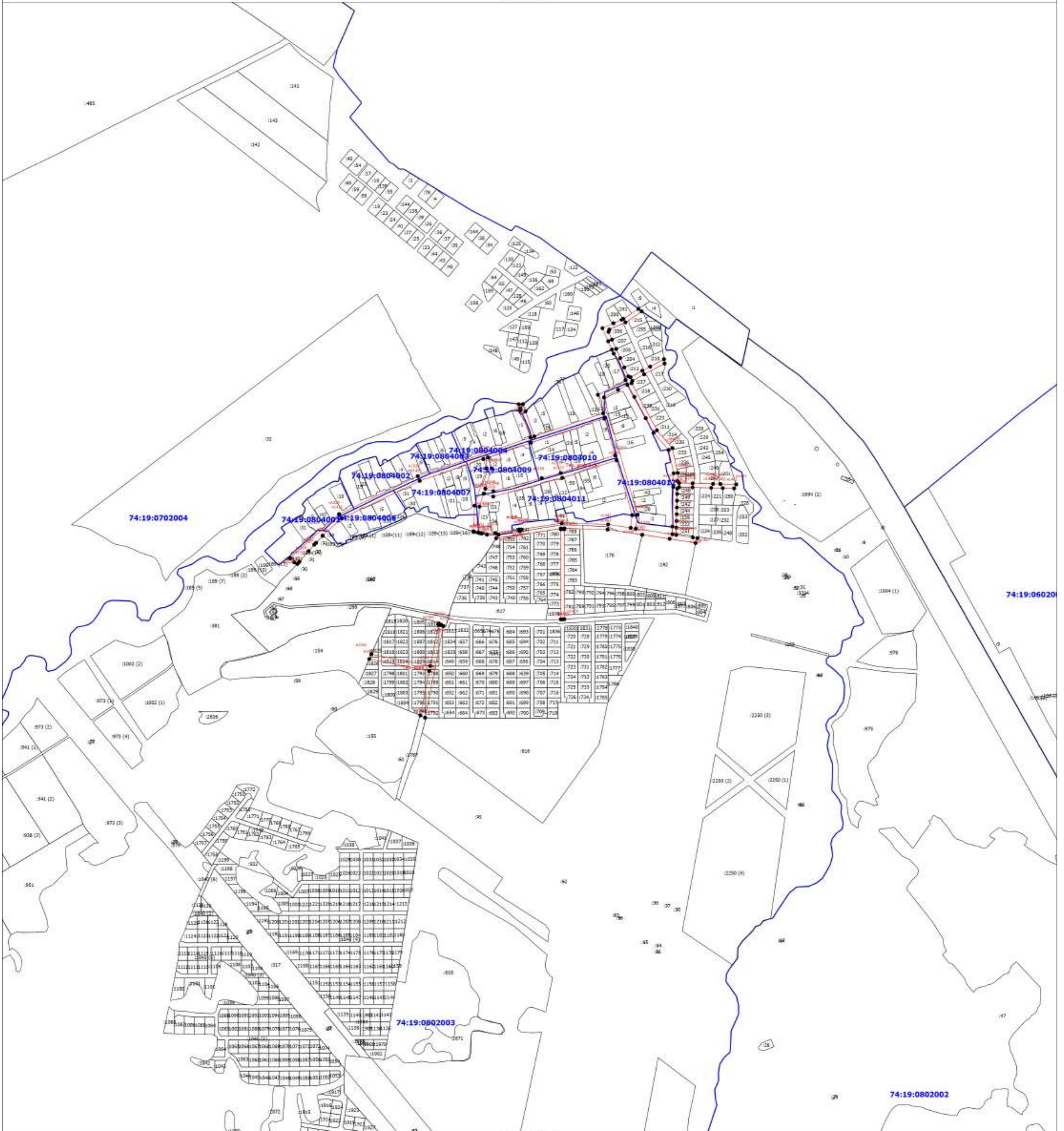
- Условные обозначения
- Визуально образованная часть границы, сведения о которой достаточны для определения ее местоположения
 - - Характерная точка границы, сведения о которой позволяют однозначно определить ее положение на местности
 - Тер. зона 1 (1)** - Территориальная зона Тер. зона 1 — Территориальная зона объектов транспортной и инженерной инфраструктуры КЗ
 - н1** - Обозначение новой характерной точки
 - :12** - Кадастровый номер земельного участка
 - :131 (1)** - Обозначение координат земельного участка
 - Существующая часть границы, сведения в ЕПРН сведения о которой достаточны для определения ее местоположения
 - Часть контура, образованного проекцией существующего наземного конструктивного элемента здания, сооружения, объекта незавершенного строительства
 - - Граница кадастрового квартала
 - - - - - Граница населенного пункта
 - - - - - Граница муниципального образования
 - - - - - Граница зоны с особыми условиями

Подпись _____

Дата " ____ " ____ г.

Место для оттиска печати (при наличии) лица, составившего описание местоположения границ объекта

Раздел 4
План границ объекта
 Выдосной лист 1



Масштаб 1:8000

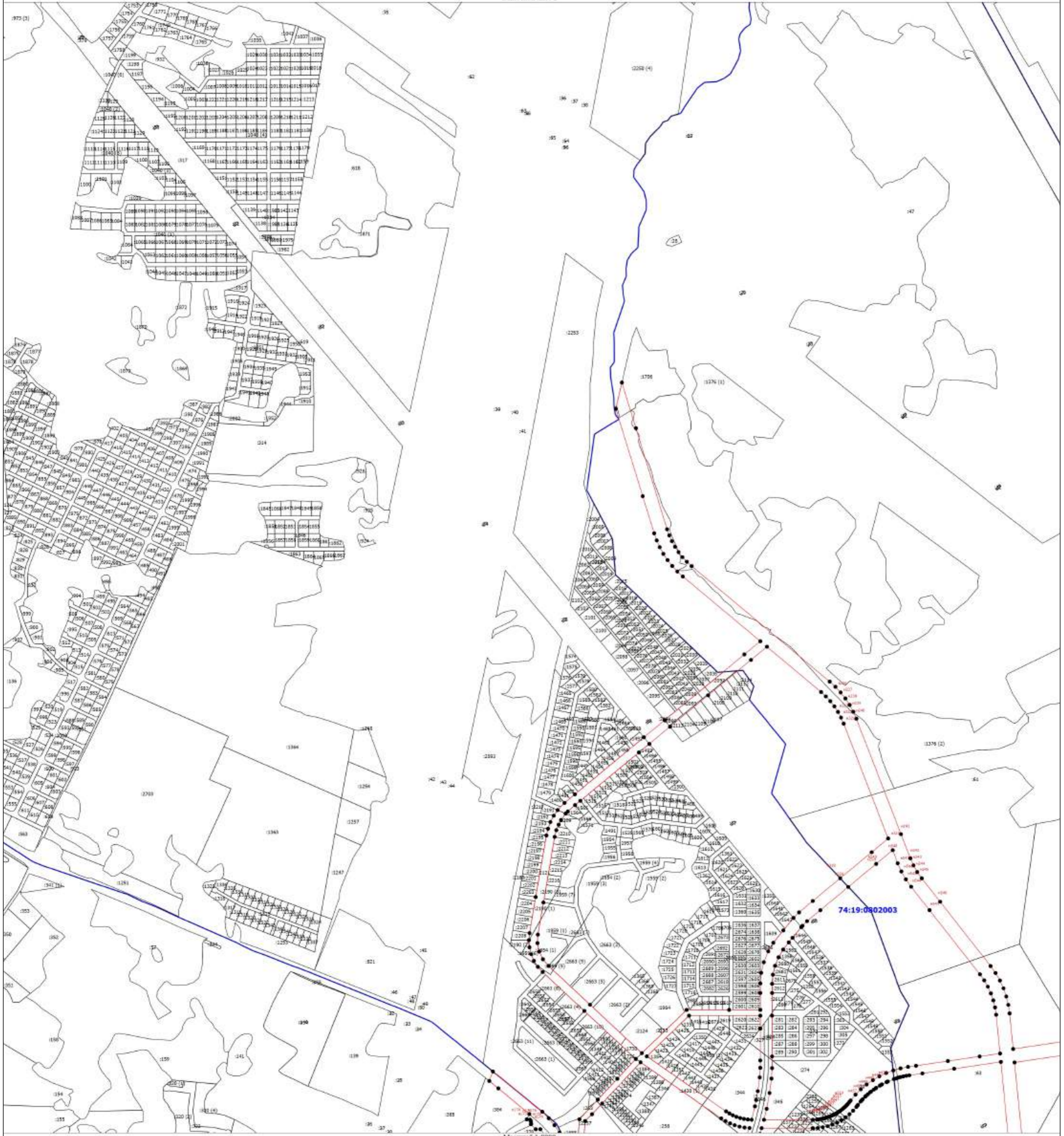
- Условные обозначения**
- Вновь образованная часть границы, сведения о которой достаточны для определения ее местоположения
 - - Характерная точка границы, сведения о которой позволяют однозначно определить ее положение на местности
 - Тер. зона 1 (1)** - Территориальная зона Тер. зона 1 — Территориальная зона объектов транспортной и инженерной инфраструктуры КЗ
 - н1** - Обозначение новой характерной точки
 - :12** - Кадастровый номер земельного участка
 - :131 (1)** - Обозначение контура земельного участка
 - Существующая часть границы, внесенная в ЕПРН сведения о которой достаточны для определения ее местоположения
 - Часть контура, образованного проекцией существующего наземного конструктивного элемента здания, сооружения, объекта незавершенного строительства
 - - Граница кадастрового квартала
 - - - - - Граница населенного пункта
 - - - - - Граница муниципального образования
 - - - - - Граница зоны с особыми условиями
 - 74:19:0602002** - Номер кадастрового квартала

Подпись _____

Дата " ____ " _____ г.

Место для оттиска печати (при наличии) лица, составившего описание местоположения границ объекта

Раздел 4
План границ объекта
 Видовой лист 2



- Условные обозначения
- Вновь образованная часть границы, сведения о которой достаточны для определения ее местоположения
 - Характерная точка границы, сведения о которой позволяют однозначно определить ее положение на местности
 - Тер. зона 1 (1)** - Территориальная зона Тер. зона 1 — Территориальная зона объектов транспортной и инженерной инфраструктуры КЗ
 - н1** - Обозначение новой характерной точки
 - :12** - Cadastral number of the land plot
 - :131 (1)** - Обозначение контура земельного участка
 - Существующая часть границы, являющаяся в ЕПРН сведения о которой достаточны для определения ее местоположения
 - Часть контура, образованного проекцией существующего наземного конструктивного элемента здания, сооружения, объекта незавершенного строительства
 - Граница кадастрового квартала
 - Граница населенного пункта
 - Граница муниципального образования
 - Граница зоны с особыми условиями
 - 74:19:0602002** - Номер кадастрового квартала

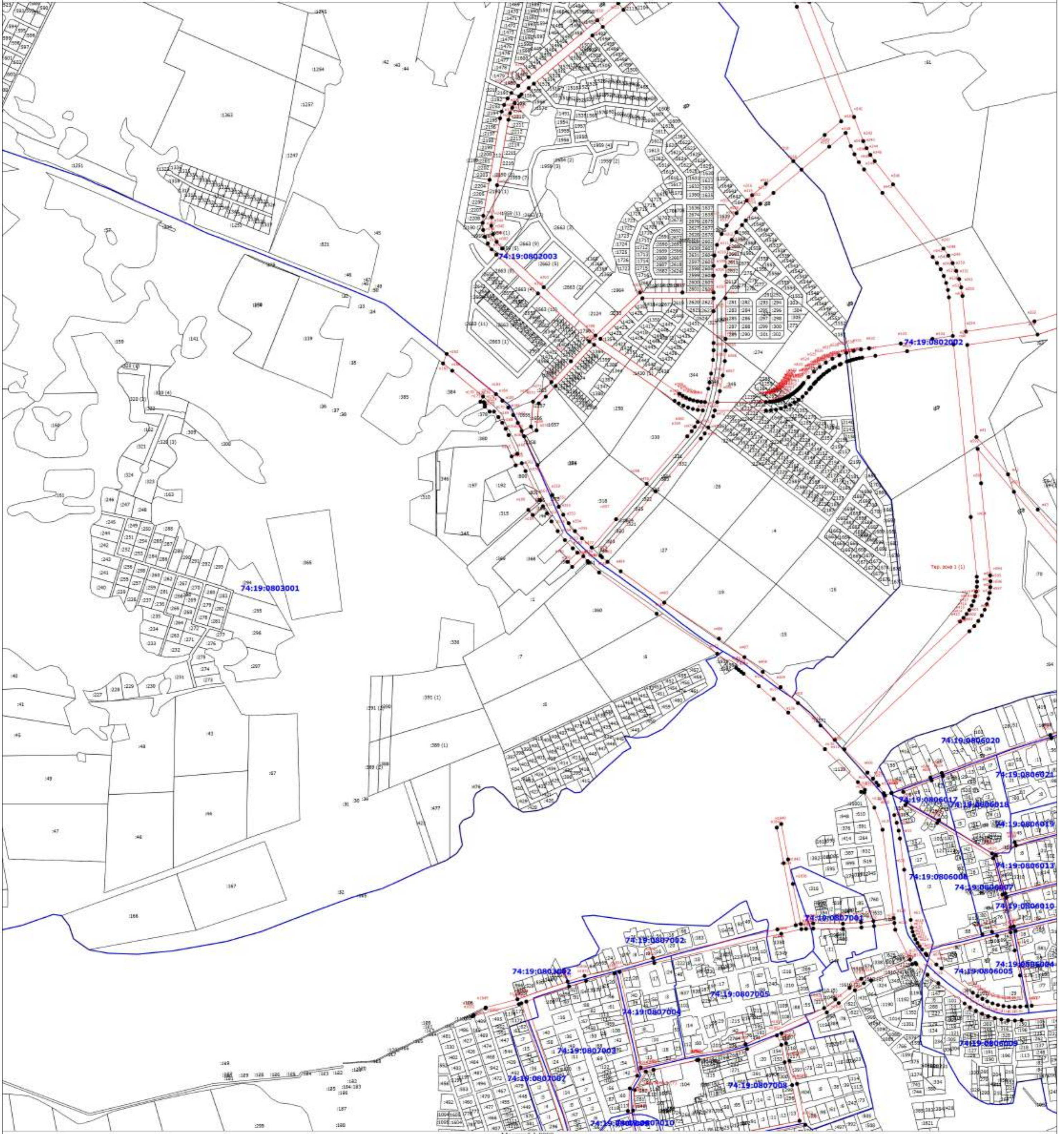
Подпись _____

Дата " ____ " ____ г.

Место для оттиска печати (при наличии) лица, составившего описание местоположения границ объекта

Раздел 4
План границ объекта

Высотной метр 3



Масштаб 1:8000

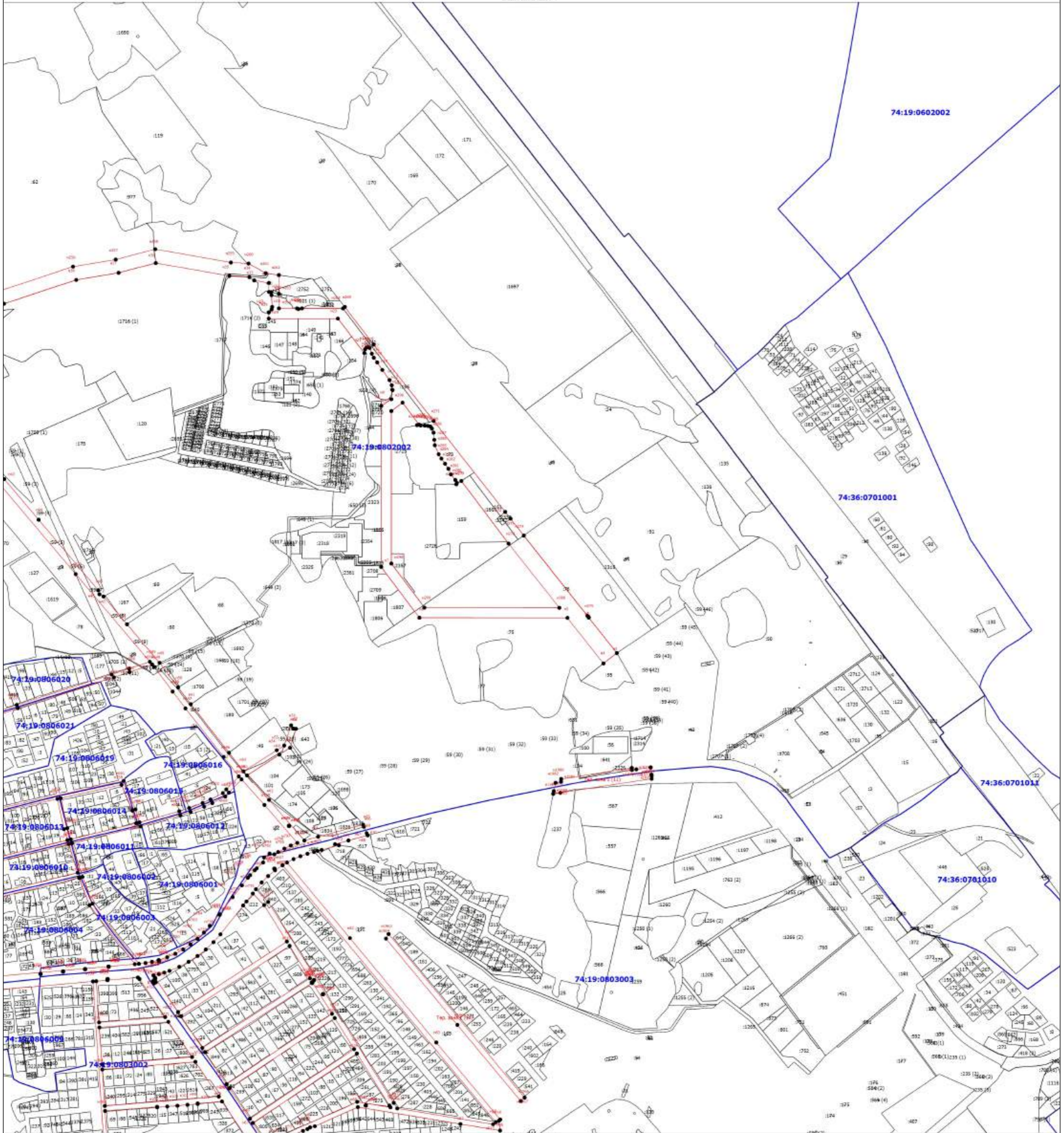
- Условные обозначения**
- Вновь образованная часть границы, сведения о которой достаточны для определения ее местоположения
 - Характерная точка границы, сведения о которой позволяют однозначно определить ее положение на местности
 - Тер. зона 1 (1)** - Территориальная зона Тер. зона 1 — Территориальная зона объектов транспортной и инженерной инфраструктуры КЗ
 - н1** - Обозначение новой характерной точки
 - :12** - Кадастровый номер земельного участка
 - :131 (1)** - Обозначение контура земельного участка
 - Существующая часть границы, внесенная в ЕПРН сведения о которой достаточны для определения ее местоположения
 - Часть контура, образованного проекцией существующего наземного конструктивного элемента здания, сооружения, объекта незавершенного строительства
 - Граница кадастрового квартала
 - Граница населенного пункта
 - Граница муниципального образования
 - Граница зона с особыми условиями
 - 74:19:0802002** - Номер кадастрового квартала

Подпись _____

Дата " ____ " ____ г.

Место для оттиска печати (при наличии) лица, составившего описание местоположения границ объекта

Раздел 4
План границ объекта
 Видовой лист 4



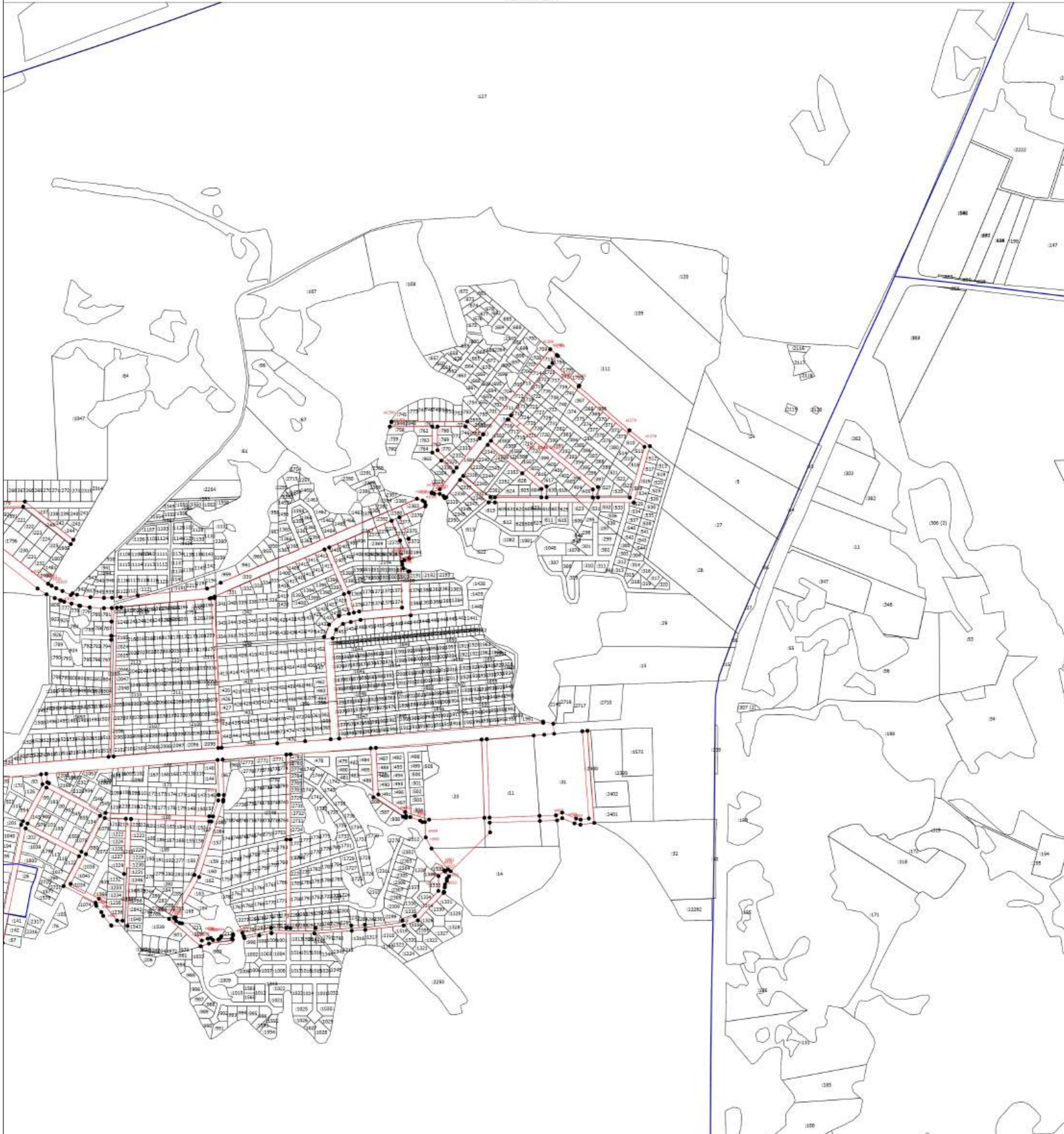
- Условные обозначения
- Вновь образованная часть границы, сведения о которой достаточны для определения ее местоположения
 - Характерная точка границы, сведения о которой позволяют однозначно определить ее положение на местности
 - Тер. зона 1 (1)** - Территориальная зона Тер. зона 1 — Территориальная зона объектов транспортной и инженерной инфраструктуры КЗ
 - н1** - Обозначение новой характерной точки
 - :12** - Кадастровый номер земельного участка
 - :131 (1)** - Обозначение контура земельного участка
 - Существующая часть границы, имеющаяся в ЕГРН сведения о которой достаточны для определения ее местоположения
 - Часть контура, образованного проекцией существующего наземного конструктивного элемента здания, сооружения, объекта незавершенного строительства
 - Граница кадастрового квартала
 - Граница населенного пункта
 - Граница муниципального образования
 - Граница зоны с особыми условиями
 - 74:19:0602002** - Номер кадастрового квартала

Подпись _____

Дата " ____ " ____ г.

Место для отпечатка печати (при наличии) лица, составившего описание местоположения границ объекта

Раздел 4
План границ объекта
 Видовой шет 5



Масштаб 1:8000

Условные обозначения

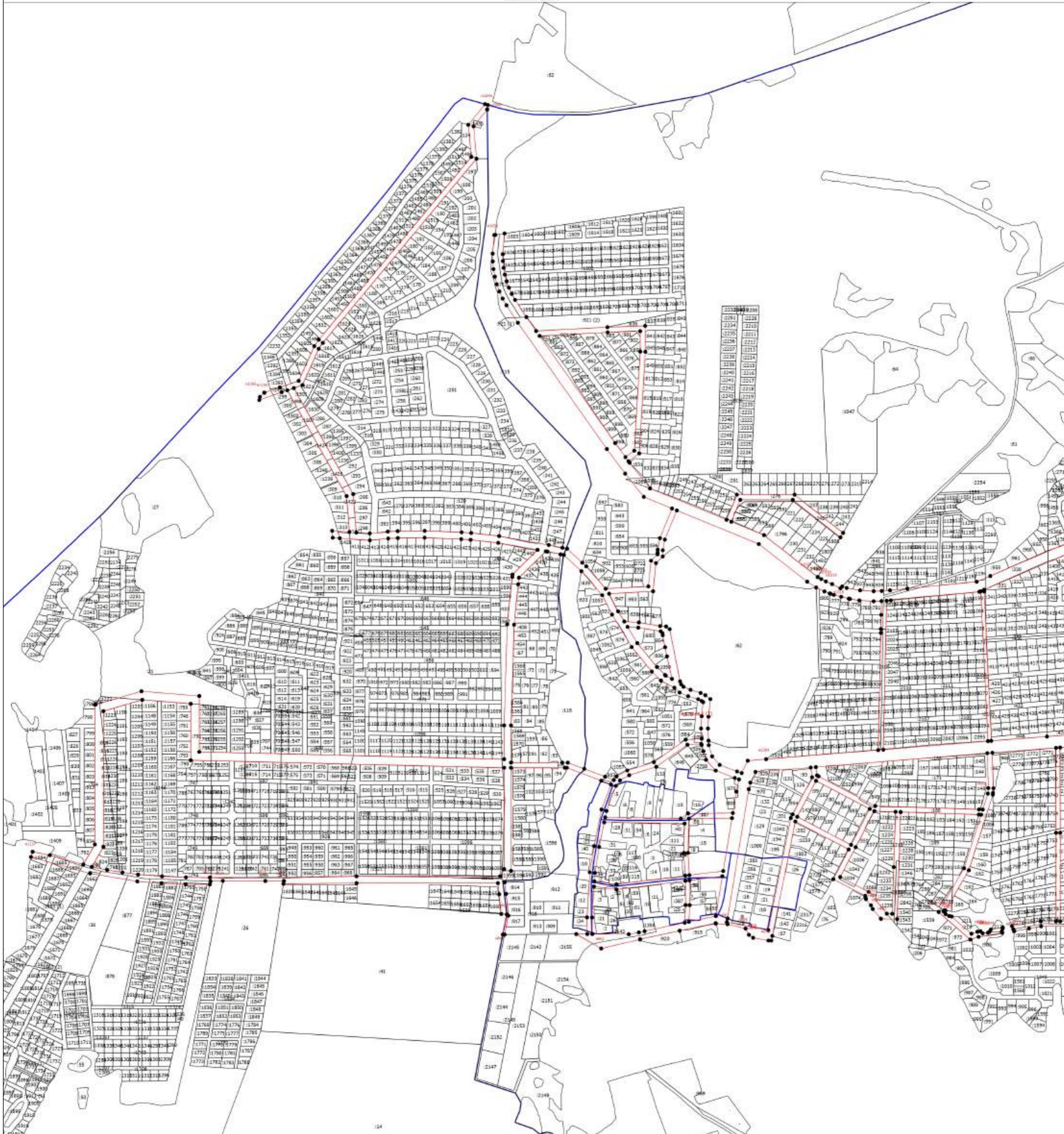
- Вновь образованная часть границы, сведения о которой достаточны для определения ее местоположения
- - Характерная точка границы, сведения о которой позволяют однозначно определить ее положение на местности
- Тер. зона 1 (1)** - Территориальная зона Тер. зона 1 — Территориальная зона объектов транспортной и инженерной инфраструктуры КЗ
- н1** - Обозначение новой характерной точки
- :12** - Кадастровый номер земельного участка
- :131 (1)** - Обозначение контура земельного участка
- Существующая часть границы, являющаяся в ЕГРН сведения о которой достаточны для определения ее местоположения
- Часть контура, образованного проекцией существующего наземного конструктивного элемента здания, сооружения, объекта незавершенного строительства.
- Граница кадастрового квартала
- Граница населенного пункта
- Граница муниципального образования
- Граница зоны с особыми условиями
- 74:19:0801001** - Номер кадастрового квартала

Подпись _____

Дата " ____ " ____ г.

Место для оттиска печати (при наличии) лица, составившего описание местоположения границ объекта

Раздел 4
План границ объекта
Высотой лист 6



Масштаб 1:8000

- Условные обозначения**
- Вновь образованная часть границы, сведения о которой достаточны для определения ее местоположения
 - Характерная точка границы, сведения о которой позволяют однозначно определить ее положение на местности
 - Тер. зона 1 (1)** - Территориальная зона Тер. зона 1 — Территориальная зона объектов транспортной и инженерной инфраструктуры КЗ
 - н1** - Обозначение новой характерной точки
 - :12** - Cadastral number of the land plot
 - :131 (1)** - Обозначение контура земельного участка
 - Существующая часть границы, являющаяся в ЕГРН сведения о которой достаточны для определения ее местоположения
 - Часть контура, образованного проекцией существующего наземного конструктивного элемента здания, сооружения, объекта незавершенного строительства
 - Граница кадастрового квартала
 - Граница населенного пункта
 - Граница муниципального образования
 - Граница зона с особыми условиями
 - 74:19:0801001** - Номер кадастрового квартала

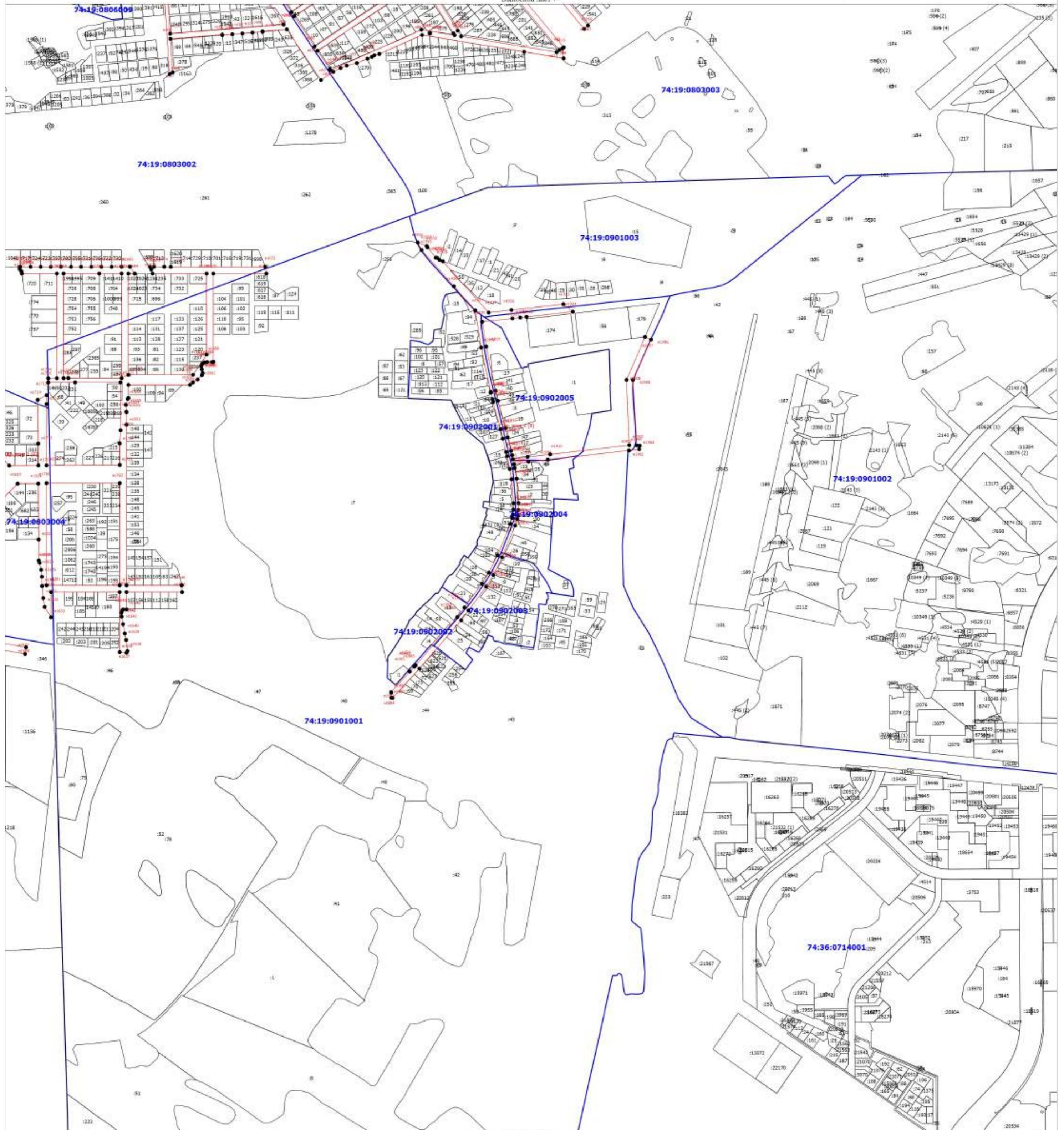
Подпись _____

Дата " ____ " ____ г.

Место для оттиска печати (при наличии) лица, составившего описание местоположения границ объекта

Раздел 4
План границ объекта

Высотный лист 7



Масштаб 1:8000

Условные обозначения

- Вновь образованная часть границы, сведения о которой достаточны для определения ее местоположения
- - Характерная точка границы, сведения о которой позволяют однозначно определить ее положение на местности
- Тер. зона 1 (1)** - Территориальная зона Тер. зона 1 — Территориальная зона объектов транспортной и инженерной инфраструктуры КЗ
- н1** - Обозначение новой характерной точки
- :12** - Кадастровый номер земельного участка
- :131 (1)** - Обозначение контура земельного участка
- Существующая часть границы, внесенная в ЕПРН сведения о которой достаточны для определения ее местоположения
- Часть контура, образованного проекцией существующего недвижимого конструктивного элемента здания, сооружения, объекта незавершенного строительства
- — — — — Граница кадастрового квартала
- — — — — Граница населенного пункта
- — — — — Граница муниципального образования
- — — — — Граница зоны с особыми условиями
- 74:19:0803002** - Номер кадастрового квартала

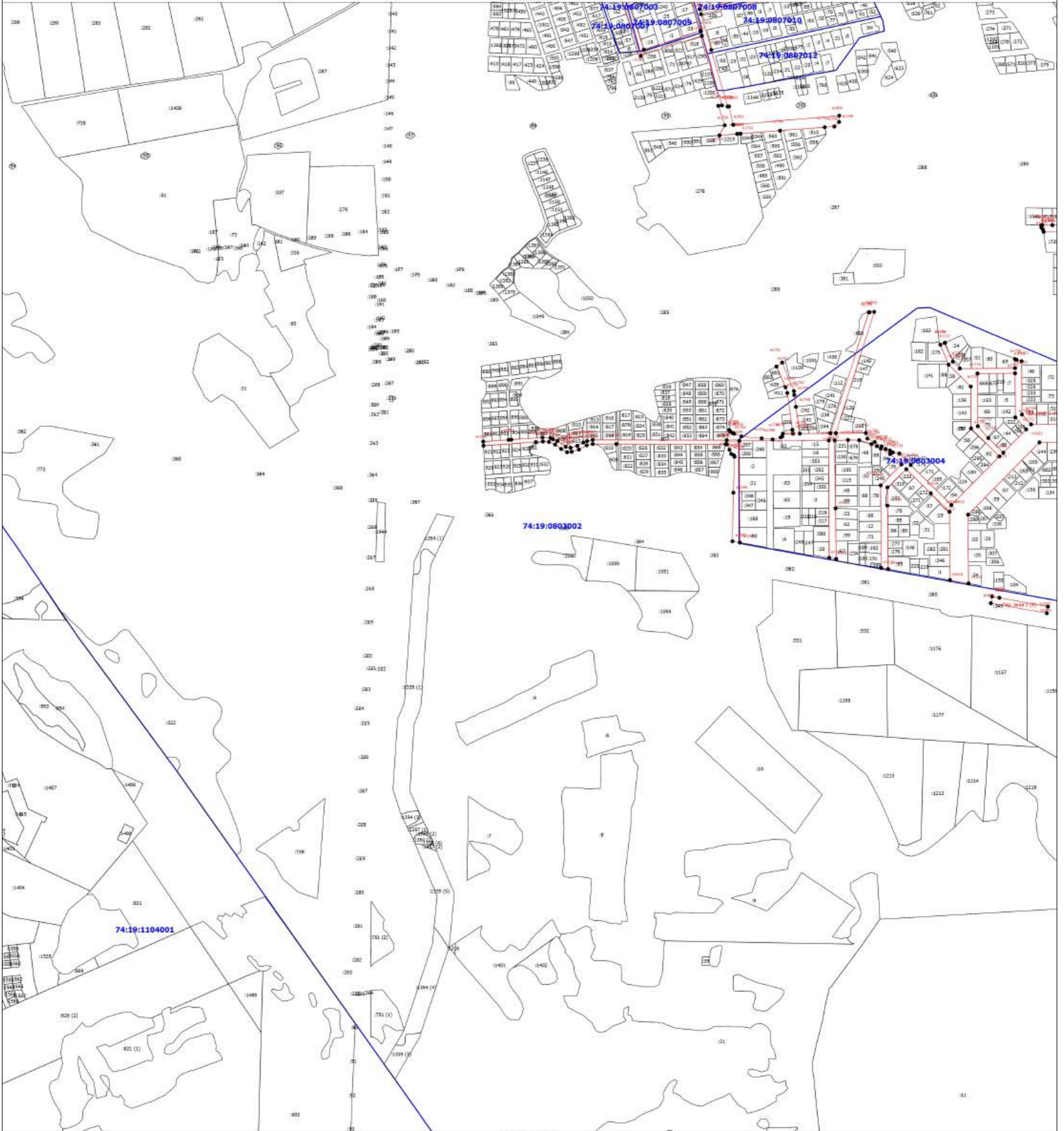
Подпись _____

Дата " ____ " ____ г.

Место для оттиска печати (при наличии) лица, составившего описание местоположения границ объекта

Раздел 4
План границ объекта

Высотный лист 8



Масштаб 1:8000

- Условные обозначения**
- Видно образованная часть границы, сведения о которой достаточны для определения ее местоположения
 - Характерная точка границы, сведения о которой позволяют однозначно определить ее положение на местности
 - Тер. зона 1 (1)** — Территориальная зона Тер. зона 1 — Территориальная зона объектов транспортной и инженерной инфраструктуры КЗ
 - н1** — Обозначение новой характерной точки
 - :12** — Кадастровый номер земельного участка
 - :131 (1)** — Обозначение косяка земельного участка
 - Существующая часть границы, внесенная в ЕПРН сведения о которой достаточны для определения ее местоположения
 - Часть контура, образованного проекцией существующего наземного конструктивного элемента здания, сооружения, объекта незавершенного строительства
 - Граница кадастрового квартала
 - Граница населенного пункта
 - Граница муниципального образования
 - Граница зоны с особыми условиями
 - 74:19:0803002** — Номер кадастрового квартала

Подпись _____

Дата " ____ " _____ г.

Место для оттиска печати (при наличии) лица, составившего описание местоположения границ объекта