

**ГЕНЕРАЛЬНЫЙ ПЛАН (ВНЕСЕНИЕ ИЗМЕНЕНИЙ)
КРАСНОПОЛЬСКОГО СЕЛЬСКОГО ПОСЕЛЕНИЯ
СОСНОВСКОГО МУНИЦИПАЛЬНОГО РАЙОНА
ЧЕЛЯБИНСКОЙ ОБЛАСТИ**

10.6. Сведения о границах населенных пунктов

Заказчик: Администрация Сосновского муниципального района Челябинской области

Кадастровый инженер

Прыймак А.Ю.

Челябинск
2022 год

ОПИСАНИЕ МЕСТОПОЛОЖЕНИЯ ГРАНИЦ

Граница населенного пункта

(наименование объекта, местоположение границ которого описано (далее - объект))

Раздел 1

Сведения об объекте

№ п/п	Характеристики объекта	Описание характеристик
1	2	3
1.	Местоположение объекта	Челябинская область, район Сосновский, поселок Красное Поле
2.	Площадь объекта +/- величина погрешности определения площади (P +/- Дельта P)	8680053 +/- 1031 м ²
3.	Иные характеристики объекта	-

Раздел 2

Сведения о местоположении границ объекта

1. Система координат -

2. Сведения о характерных точках границ объекта

Обозначение характерных точек границ	Координаты, м		Метод определения координат характерной точки	Средняя квадратическая погрешность положения характерной точки (Mt), м	Описание обозначения точки на местности (при наличии)
	X	Y			
1	2	3	4	5	6
-	-	-	-	-	-

3. Сведения о характерных точках части (частей) границы объекта

Обозначение характерных точек части границы	Координаты, м		Метод определения координат характерной точки	Средняя квадратическая погрешность положения характерной точки (Mt), м	Описание обозначения точки на местности (при наличии)
	X	Y			
1	2	3	4	5	6
-	-	-	-	-	-

Раздел 3

Сведения о местоположении измененных (уточненных) границ объекта

1. Система координат МСК-74

2. Сведения о характерных точках границ объекта

Обозначение характерных точек границ	Существующие координаты, м		Измененные (уточненные) координаты, м		Метод определения координат характерной точки	Средняя квадратическая погрешность положения характерной точки (Mt), м	Описание обозначения точки на местности (при наличии)
	X	Y	X	Y			
1	2	3	4	5	6	7	8
n1	-	-	617585.21	2311774.89	Аналитический метод	0.1	-
1	617696.72	2311800.73	617696.72	2311800.73	Аналитический метод	0.1	-
2	617709.81	2311803.77	617709.81	2311803.77	Аналитический метод	0.1	-
3	617797.86	2311824.18	617797.86	2311824.18	Аналитический метод	0.1	-
4	617957.73	2311861.24	617957.73	2311861.24	Аналитический метод	0.1	-
5	618023.27	2311854.56	-	-	Метод спутниковых геодезических измерений (определений)	0.20	-
6	618068.19	2311857.20	-	-	Метод спутниковых геодезических измерений (определений)	0.20	-
7	618076.77	2311810.01	-	-	Метод спутниковых геодезических измерений (определений)	0.20	-
8	618204.72	2311826.29	-	-	Метод спутниковых геодезических измерений (определений)	0.20	-
9	618185.72	2311877.98	-	-	Метод спутниковых геодезических измерений (определений)	0.20	-
10	618110.48	2311976.45	-	-	Метод спутниковых геодезических измерений (определений)	0.20	-
11	618076.19	2311945.71	-	-	Метод спутниковых геодезических измерений (определений)	0.20	-

2. Сведения о характерных точках границ объекта							
Обозначение характерных точек границ	Существующие координаты, м		Измененные (уточненные) координаты, м		Метод определения координат характерной точки	Средняя квадратическая погрешность положения характерной точки (Mt), м	Описание обозначения точки на местности (при наличии)
	X	Y	X	Y			
1	2	3	4	5	6	7	8
12	618046.02	2311904.97	-	-	Метод спутниковых геодезических измерений (определений)	0.20	-
13	618020.09	2311890.68	-	-	Метод спутниковых геодезических измерений (определений)	0.20	-
14	618004.19	2311873.91	-	-	Метод спутниковых геодезических измерений (определений)	0.20	-
15	617988.02	2311873.39	617988.02	2311873.39	Аналитический метод	0.1	-
16	617942.34	2311890.74	617942.34	2311890.74	Аналитический метод	0.1	-
17	617918.69	2311910.09	617918.69	2311910.09	Аналитический метод	0.1	-
18	617921.51	2311955.41	617921.51	2311955.41	Аналитический метод	0.1	-
19	617921.97	2311962.88	617921.97	2311962.88	Аналитический метод	0.1	-
20	617921.66	2311962.93	617921.66	2311962.93	Аналитический метод	0.1	-
21	617867.56	2311970.81	617867.56	2311970.81	Аналитический метод	0.1	-
22	617867.61	2311988.67	617867.61	2311988.67	Аналитический метод	0.1	-
23	617854.20	2311990.26	617854.20	2311990.26	Аналитический метод	0.1	-
24	617814.52	2312016.76	617814.52	2312016.76	Аналитический метод	0.1	-
25	617799.30	2312026.92	617799.30	2312026.92	Аналитический метод	0.1	-
26	617787.76	2312037.87	617787.76	2312037.87	Аналитический метод	0.1	-
27	617818.76	2312053.07	617818.76	2312053.07	Аналитический метод	0.1	-
28	617856.36	2312036.67	617856.36	2312036.67	Аналитический метод	0.1	-
29	617871.56	2312040.27	617871.56	2312040.27	Аналитический метод	0.1	-
30	617880.36	2312063.07	617880.36	2312063.07	Аналитический метод	0.1	-
31	617879.76	2312091.87	617879.76	2312091.87	Аналитический метод	0.1	-
32	617713.96	2312308.07	617713.96	2312308.07	Аналитический метод	0.1	-

2. Сведения о характерных точках границ объекта							
Обозначение характерных точек границ	Существующие координаты, м		Измененные (уточненные) координаты, м		Метод определения координат характерной точки	Средняя квадратическая погрешность положения характерной точки (Mt), м	Описание обозначения точки на местности (при наличии)
	X	Y	X	Y			
1	2	3	4	5	6	7	8
33	617659.96	2312274.67	617659.96	2312274.67	Аналитический метод	0.1	-
34	617665.36	2312219.47	617665.36	2312219.47	Аналитический метод	0.1	-
35	617643.56	2312228.87	617643.56	2312228.87	Аналитический метод	0.1	-
36	617641.36	2312222.47	617641.36	2312222.47	Аналитический метод	0.1	-
37	617640.16	2312214.27	617640.16	2312214.27	Аналитический метод	0.1	-
38	617644.16	2312204.27	617644.16	2312204.27	Аналитический метод	0.1	-
39	617654.16	2312193.67	617654.16	2312193.67	Аналитический метод	0.1	-
40	617654.16	2312175.07	617654.16	2312175.07	Аналитический метод	0.1	-
41	617642.56	2312164.47	617642.56	2312164.47	Аналитический метод	0.1	-
42	617651.16	2312129.87	617651.16	2312129.87	Аналитический метод	0.1	-
43	617676.96	2312104.07	617676.96	2312104.07	Аналитический метод	0.1	-
44	617693.96	2312095.27	617693.96	2312095.27	Аналитический метод	0.1	-
45	617711.56	2312100.07	617711.56	2312100.07	Аналитический метод	0.1	-
46	617729.76	2312084.67	617729.76	2312084.67	Аналитический метод	0.1	-
47	617740.96	2312063.67	617740.96	2312063.67	Аналитический метод	0.1	-
48	617740.63	2312059.84	617740.63	2312059.84	Аналитический метод	0.1	-
49	617739.76	2312049.67	617739.76	2312049.67	Аналитический метод	0.1	-
50	617726.76	2312038.47	617726.76	2312038.47	Аналитический метод	0.1	-
51	617714.86	2312034.77	617714.86	2312034.77	Аналитический метод	0.1	-
52	617687.66	2312034.77	617687.66	2312034.77	Аналитический метод	0.1	-
53	617674.76	2312023.67	617674.76	2312023.67	Аналитический метод	0.1	-
54	617646.96	2312030.37	617646.96	2312030.37	Аналитический метод	0.1	-
55	617630.86	2312042.37	617630.86	2312042.37	Аналитический метод	0.1	-
56	617592.46	2312057.07	617592.46	2312057.07	Аналитический метод	0.1	-
57	617579.86	2312071.97	617579.86	2312071.97	Аналитический метод	0.1	-
58	617578.06	2312088.97	617578.06	2312088.97	Аналитический метод	0.1	-

2. Сведения о характерных точках границ объекта							
Обозначение характерных точек границ	Существующие координаты, м		Измененные (уточненные) координаты, м		Метод определения координат характерной точки	Средняя квадратическая погрешность положения характерной точки (Mt), м	Описание обозначения точки на местности (при наличии)
	X	Y	X	Y			
1	2	3	4	5	6	7	8
59	617580.46	2312098.07	617580.46	2312098.07	Аналитический метод	0.1	-
60	617589.76	2312098.37	617589.76	2312098.37	Аналитический метод	0.1	-
61	617614.66	2312124.37	617614.66	2312124.37	Аналитический метод	0.1	-
62	617624.66	2312130.87	617624.66	2312130.87	Аналитический метод	0.1	-
63	617617.96	2312159.87	617617.96	2312159.87	Аналитический метод	0.1	-
64	617532.69	2312147.57	617532.69	2312147.57	Аналитический метод	0.1	-
65	617499.59	2312163.37	617499.59	2312163.37	Аналитический метод	0.1	-
66	617443.89	2312200.37	617443.89	2312200.37	Аналитический метод	0.1	-
67	617446.19	2312214.77	617446.19	2312214.77	Аналитический метод	0.1	-
68	617406.19	2312236.97	617406.19	2312236.97	Аналитический метод	0.1	-
69	617383.85	2312222.30	617383.85	2312222.30	Аналитический метод	0.1	-
70	617284.40	2312134.92	617284.40	2312134.92	Аналитический метод	0.1	-
71	617268.77	2312139.18	617268.77	2312139.18	Аналитический метод	0.1	-
72	617260.07	2312176.12	617260.07	2312176.12	Аналитический метод	0.1	-
73	617267.89	2312192.11	617267.89	2312192.11	Аналитический метод	0.1	-
74	617228.82	2312228.15	617228.82	2312228.15	Аналитический метод	0.1	-
75	617210.17	2312263.49	617210.17	2312263.49	Аналитический метод	0.1	-
76	617219.40	2312268.11	617219.40	2312268.11	Аналитический метод	0.1	-
77	617269.49	2312271.84	617269.49	2312271.84	Аналитический метод	0.1	-
78	617275.16	2312258.17	617275.16	2312258.17	Аналитический метод	0.1	-
79	617265.22	2312245.20	617265.22	2312245.20	Аналитический метод	0.1	-
80	617266.82	2312234.37	617266.82	2312234.37	Аналитический метод	0.1	-
81	617280.84	2312222.29	617280.84	2312222.29	Аналитический метод	0.1	-
82	617308.90	2312233.84	617308.90	2312233.84	Аналитический метод	0.1	-
83	617358.45	2312269.18	617358.45	2312269.18	Аналитический метод	0.1	-
84	617389.00	2312302.03	617389.00	2312302.03	Аналитический метод	0.1	-

2. Сведения о характерных точках границ объекта							
Обозначение характерных точек границ	Существующие координаты, м		Измененные (уточненные) координаты, м		Метод определения координат характерной точки	Средняя квадратическая погрешность положения характерной точки (Mt), м	Описание обозначения точки на местности (при наличии)
	X	Y	X	Y			
1	2	3	4	5	6	7	8
85	617411.91	2312298.30	617411.91	2312298.30	Аналитический метод	0.1	-
86	617421.99	2312258.17	617421.99	2312258.17	Аналитический метод	0.1	-
87	617463.19	2312235.17	617463.19	2312235.17	Аналитический метод	0.1	-
88	617486.59	2312265.77	617486.59	2312265.77	Аналитический метод	0.1	-
89	617482.99	2312306.17	617482.99	2312306.17	Аналитический метод	0.1	-
90	617458.99	2312353.57	617458.99	2312353.57	Аналитический метод	0.1	-
91	617453.65	2312382.66	617453.65	2312382.66	Аналитический метод	0.1	-
92	617474.96	2312406.46	617474.96	2312406.46	Аналитический метод	0.1	-
93	617487.39	2312437.72	617487.39	2312437.72	Аналитический метод	0.1	-
94	617475.49	2312465.78	617475.49	2312465.78	Аналитический метод	0.1	-
95	617419.73	2312520.48	617419.73	2312520.48	Аналитический метод	0.1	-
96	617396.82	2312521.01	617396.82	2312521.01	Аналитический метод	0.1	-
97	617360.94	2312498.64	617360.94	2312498.64	Аналитический метод	0.1	-
98	617320.98	2312461.16	617320.98	2312461.16	Аналитический метод	0.1	-
99	617289.19	2312477.32	617289.19	2312477.32	Аналитический метод	0.1	-
100	617235.57	2312457.97	617235.57	2312457.97	Аналитический метод	0.1	-
101	617192.94	2312473.60	617192.94	2312473.60	Аналитический метод	0.1	-
102	617172.16	2312506.98	617172.16	2312506.98	Аналитический метод	0.1	-
103	617113.91	2312488.26	617113.91	2312488.26	Аналитический метод	0.1	-
104	617086.91	2312496.43	617086.91	2312496.43	Аналитический метод	0.1	-
105	617052.46	2312535.49	617052.46	2312535.49	Аналитический метод	0.1	-
106	617024.84	2312541.07	617024.84	2312541.07	Аналитический метод	0.1	-
107	617025.44	2312563.17	617025.44	2312563.17	Аналитический метод	0.1	-
108	617053.54	2312566.67	617053.54	2312566.67	Аналитический метод	0.1	-
109	617089.54	2312564.37	617089.54	2312564.37	Аналитический метод	0.1	-
110	617089.04	2312592.47	617089.04	2312592.47	Аналитический метод	0.1	-

2. Сведения о характерных точках границ объекта							
Обозначение характерных точек границ	Существующие координаты, м		Измененные (уточненные) координаты, м		Метод определения координат характерной точки	Средняя квадратическая погрешность положения характерной точки (Mt), м	Описание обозначения точки на местности (при наличии)
	X	Y	X	Y			
1	2	3	4	5	6	7	8
111	617068.74	2312607.17	617068.74	2312607.17	Аналитический метод	0.1	-
112	617049.14	2312631.17	617049.14	2312631.17	Аналитический метод	0.1	-
113	617053.54	2312649.27	617053.54	2312649.27	Аналитический метод	0.1	-
114	617072.34	2312638.77	617072.34	2312638.77	Аналитический метод	0.1	-
115	617111.84	2312607.17	617111.84	2312607.17	Аналитический метод	0.1	-
116	617122.94	2312611.77	617122.94	2312611.77	Аналитический метод	0.1	-
117	617151.14	2312651.37	617151.14	2312651.37	Аналитический метод	0.1	-
118	617166.64	2312654.67	617166.64	2312654.67	Аналитический метод	0.1	-
119	617184.24	2312648.87	617184.24	2312648.87	Аналитический метод	0.1	-
120	617240.41	2312609.77	617240.41	2312609.77	Аналитический метод	0.1	-
121	617303.19	2312610.87	617303.19	2312610.87	Аналитический метод	0.1	-
122	617355.61	2312580.77	617355.61	2312580.77	Аналитический метод	0.1	-
123	617365.19	2312563.27	617365.19	2312563.27	Аналитический метод	0.1	-
124	617471.79	2312590.87	617471.79	2312590.87	Аналитический метод	0.1	-
125	617254.44	2312885.67	617254.44	2312885.67	Аналитический метод	0.1	-
126	617241.64	2312880.87	617241.64	2312880.87	Аналитический метод	0.1	-
127	617220.21	2312881.92	617220.21	2312881.92	Аналитический метод	0.1	-
128	617181.31	2312849.42	617181.31	2312849.42	Аналитический метод	0.1	-
129	617140.84	2312799.47	617140.84	2312799.47	Аналитический метод	0.1	-
130	617147.84	2312786.67	617147.84	2312786.67	Аналитический метод	0.1	-
131	617197.11	2312746.52	617197.11	2312746.52	Аналитический метод	0.1	-
132	617188.61	2312710.82	617188.61	2312710.82	Аналитический метод	0.1	-
133	617176.64	2312706.27	617176.64	2312706.27	Аналитический метод	0.1	-
134	617158.44	2312716.87	617158.44	2312716.87	Аналитический метод	0.1	-
135	617160.74	2312744.57	617160.74	2312744.57	Аналитический метод	0.1	-
136	617135.84	2312769.77	617135.84	2312769.77	Аналитический метод	0.1	-

2. Сведения о характерных точках границ объекта							
Обозначение характерных точек границ	Существующие координаты, м		Измененные (уточненные) координаты, м		Метод определения координат характерной точки	Средняя квадратическая погрешность положения характерной точки (Mt), м	Описание обозначения точки на местности (при наличии)
	X	Y	X	Y			
1	2	3	4	5	6	7	8
137	617124.74	2312781.77	617124.74	2312781.77	Аналитический метод	0.1	-
138	617111.24	2312781.47	617111.24	2312781.47	Аналитический метод	0.1	-
139	617110.94	2312752.17	617110.94	2312752.17	Аналитический метод	0.1	-
140	617086.34	2312733.17	617086.34	2312733.17	Аналитический метод	0.1	-
141	617067.64	2312704.97	617067.64	2312704.97	Аналитический метод	0.1	-
142	617045.34	2312653.17	617045.34	2312653.17	Аналитический метод	0.1	-
143	617036.54	2312649.37	617036.54	2312649.37	Аналитический метод	0.1	-
144	617024.84	2312629.07	617024.84	2312629.07	Аналитический метод	0.1	-
145	617016.04	2312597.17	617016.04	2312597.17	Аналитический метод	0.1	-
146	617008.74	2312601.57	617008.74	2312601.57	Аналитический метод	0.1	-
147	616996.44	2312597.17	616996.44	2312597.17	Аналитический метод	0.1	-
148	616989.64	2312589.57	616989.64	2312589.57	Аналитический метод	0.1	-
149	616981.74	2312586.37	616981.74	2312586.37	Аналитический метод	0.1	-
150	616975.94	2312545.07	616975.94	2312545.07	Аналитический метод	0.1	-
151	616962.60	2312529.81	616962.60	2312529.81	Аналитический метод	0.1	-
152	616982.31	2312503.71	616982.31	2312503.71	Аналитический метод	0.1	-
153	616995.28	2312462.15	616995.28	2312462.15	Аналитический метод	0.1	-
154	616993.15	2312445.46	616993.15	2312445.46	Аналитический метод	0.1	-
155	616980.71	2312433.56	616980.71	2312433.56	Аналитический метод	0.1	-
156	616930.28	2312489.68	616930.28	2312489.68	Аналитический метод	0.1	-
157	616943.77	2312503.36	616943.77	2312503.36	Аналитический метод	0.1	-
158	616918.38	2312573.50	616918.38	2312573.50	Аналитический метод	0.1	-
159	616902.21	2312582.38	616902.21	2312582.38	Аналитический метод	0.1	-
160	616887.12	2312601.03	616887.12	2312601.03	Аналитический метод	0.1	-
161	616870.42	2312582.91	616870.42	2312582.91	Аналитический метод	0.1	-
162	616845.38	2312581.31	616845.38	2312581.31	Аналитический метод	0.1	-

2. Сведения о характерных точках границ объекта							
Обозначение характерных точек границ	Существующие координаты, м		Измененные (уточненные) координаты, м		Метод определения координат характерной точки	Средняя квадратическая погрешность положения характерной точки (Mt), м	Описание обозначения точки на местности (при наличии)
	X	Y	X	Y			
1	2	3	4	5	6	7	8
163	616841.30	2312605.29	616841.30	2312605.29	Аналитический метод	0.1	-
164	616853.23	2312671.36	616853.23	2312671.36	Аналитический метод	0.1	-
165	616848.08	2312735.29	616848.08	2312735.29	Аналитический метод	0.1	-
166	616835.12	2312762.82	616835.12	2312762.82	Аналитический метод	0.1	-
167	616828.19	2312857.58	616828.19	2312857.58	Аналитический метод	0.1	-
168	616790.89	2312870.01	616790.89	2312870.01	Аналитический метод	0.1	-
169	616830.94	2312923.96	616830.94	2312923.96	Аналитический метод	0.1	-
170	616836.74	2312948.86	616836.74	2312948.86	Аналитический метод	0.1	-
171	616836.74	2312959.66	616836.74	2312959.66	Аналитический метод	0.1	-
172	616818.34	2312988.66	616818.34	2312988.66	Аналитический метод	0.1	-
173	616823.24	2312998.36	616823.24	2312998.36	Аналитический метод	0.1	-
174	616851.74	2313022.06	616851.74	2313022.06	Аналитический метод	0.1	-
175	616859.34	2313012.66	616859.34	2313012.66	Аналитический метод	0.1	-
176	616904.74	2312984.56	616904.74	2312984.56	Аналитический метод	0.1	-
177	616952.24	2312963.56	616952.24	2312963.56	Аналитический метод	0.1	-
178	616964.54	2312968.56	616964.54	2312968.56	Аналитический метод	0.1	-
179	617043.03	2313129.35	617043.03	2313129.35	Аналитический метод	0.1	-
180	617037.53	2313154.85	617037.53	2313154.85	Аналитический метод	0.1	-
181	617028.13	2313157.45	617028.13	2313157.45	Аналитический метод	0.1	-
182	617015.83	2313155.95	617015.83	2313155.95	Аналитический метод	0.1	-
183	616978.93	2313165.95	616978.93	2313165.95	Аналитический метод	0.1	-
184	616974.83	2313174.15	616974.83	2313174.15	Аналитический метод	0.1	-
185	617002.33	2313240.95	617002.33	2313240.95	Аналитический метод	0.1	-
186	616942.03	2313310.65	616942.03	2313310.65	Аналитический метод	0.1	-
187	616926.73	2313255.05	616926.73	2313255.05	Аналитический метод	0.1	-
188	616877.56	2313119.95	616877.56	2313119.95	Аналитический метод	0.1	-

2. Сведения о характерных точках границ объекта							
Обозначение характерных точек границ	Существующие координаты, м		Измененные (уточненные) координаты, м		Метод определения координат характерной точки	Средняя квадратическая погрешность положения характерной точки (Mt), м	Описание обозначения точки на местности (при наличии)
	X	Y	X	Y			
1	2	3	4	5	6	7	8
189	616874.96	2313093.05	616874.96	2313093.05	Аналитический метод	0.1	-
190	616864.96	2313069.25	616864.96	2313069.25	Аналитический метод	0.1	-
191	616851.46	2313048.45	616851.46	2313048.45	Аналитический метод	0.1	-
192	616847.66	2313026.55	616847.66	2313026.55	Аналитический метод	0.1	-
193	616844.16	2313023.25	616844.16	2313023.25	Аналитический метод	0.1	-
194	616837.66	2313030.65	616837.66	2313030.65	Аналитический метод	0.1	-
195	616821.96	2313030.95	616821.96	2313030.95	Аналитический метод	0.1	-
196	616816.66	2313022.15	616816.66	2313022.15	Аналитический метод	0.1	-
197	616806.96	2313011.35	616806.96	2313011.35	Аналитический метод	0.1	-
198	616790.86	2312998.75	616790.86	2312998.75	Аналитический метод	0.1	-
199	616778.26	2312997.25	616778.26	2312997.25	Аналитический метод	0.1	-
200	616767.16	2312992.85	616767.16	2312992.85	Аналитический метод	0.1	-
201	616760.06	2312986.15	616760.06	2312986.15	Аналитический метод	0.1	-
202	616741.96	2312939.55	616741.96	2312939.55	Аналитический метод	0.1	-
203	616739.21	2312876.23	616739.21	2312876.23	Аналитический метод	0.1	-
204	616711.69	2312736.28	616711.69	2312736.28	Аналитический метод	0.1	-
205	616676.50	2312806.04	616676.50	2312806.04	Аналитический метод	0.1	-
206	616677.99	2312818.75	616677.99	2312818.75	Аналитический метод	0.1	-
207	616681.21	2312831.50	616681.21	2312831.50	Аналитический метод	0.1	-
208	616685.79	2312864.61	616685.79	2312864.61	Аналитический метод	0.1	-
209	616684.77	2312875.59	616684.77	2312875.59	Аналитический метод	0.1	-
210	616679.57	2312883.98	616679.57	2312883.98	Аналитический метод	0.1	-
211	616674.39	2312890.67	616674.39	2312890.67	Аналитический метод	0.1	-
212	616671.75	2312897.42	616671.75	2312897.42	Аналитический метод	0.1	-
213	616677.52	2312908.50	616677.52	2312908.50	Аналитический метод	0.1	-
214	616684.73	2312935.72	616684.73	2312935.72	Аналитический метод	0.1	-

2. Сведения о характерных точках границ объекта							
Обозначение характерных точек границ	Существующие координаты, м		Измененные (уточненные) координаты, м		Метод определения координат характерной точки	Средняя квадратическая погрешность положения характерной точки (Mt), м	Описание обозначения точки на местности (при наличии)
	X	Y	X	Y			
1	2	3	4	5	6	7	8
215	616687.86	2312954.38	616687.86	2312954.38	Аналитический метод	0.1	-
216	616688.52	2312966.25	616688.52	2312966.25	Аналитический метод	0.1	-
217	616684.17	2312972.96	616684.17	2312972.96	Аналитический метод	0.1	-
218	616682.30	2312986.49	616682.30	2312986.49	Аналитический метод	0.1	-
219	616678.77	2312995.75	616678.77	2312995.75	Аналитический метод	0.1	-
220	616676.15	2313001.63	616676.15	2313001.63	Аналитический метод	0.1	-
221	616663.26	2313014.13	616663.26	2313014.13	Аналитический метод	0.1	-
222	616650.42	2313023.27	616650.42	2313023.27	Аналитический метод	0.1	-
223	616636.70	2313034.90	616636.70	2313034.90	Аналитический метод	0.1	-
224	616628.08	2313045.80	616628.08	2313045.80	Аналитический метод	0.1	-
225	616571.48	2312979.76	616571.48	2312979.76	Аналитический метод	0.1	-
226	616563.93	2312974.57	616563.93	2312974.57	Аналитический метод	0.1	-
227	616552.89	2312976.94	616552.89	2312976.94	Аналитический метод	0.1	-
228	616527.23	2312993.50	616527.23	2312993.50	Аналитический метод	0.1	-
229	616511.82	2313005.11	616511.82	2313005.11	Аналитический метод	0.1	-
230	616510.86	2313012.73	616510.86	2313012.73	Аналитический метод	0.1	-
231	616512.42	2313022.91	616512.42	2313022.91	Аналитический метод	0.1	-
232	616522.14	2313052.69	616522.14	2313052.69	Аналитический метод	0.1	-
233	616531.66	2313108.81	616531.66	2313108.81	Аналитический метод	0.1	-
234	616545.22	2313151.25	616545.22	2313151.25	Аналитический метод	0.1	-
235	616553.17	2313185.23	616553.17	2313185.23	Аналитический метод	0.1	-
236	616554.70	2313197.11	616554.70	2313197.11	Аналитический метод	0.1	-
237	616558.75	2313209.04	616558.75	2313209.04	Аналитический метод	0.1	-
238	616558.58	2313220.88	616558.58	2313220.88	Аналитический метод	0.1	-
239	616560.94	2313232.76	616560.94	2313232.76	Аналитический метод	0.1	-
240	616575.38	2313287.17	616575.38	2313287.17	Аналитический метод	0.1	-

2. Сведения о характерных точках границ объекта							
Обозначение характерных точек границ	Существующие координаты, м		Измененные (уточненные) координаты, м		Метод определения координат характерной точки	Средняя квадратическая погрешность положения характерной точки (Mt), м	Описание обозначения точки на местности (при наличии)
	X	Y	X	Y			
1	2	3	4	5	6	7	8
241	616563.46	2313292.92	616563.46	2313292.92	Аналитический метод	0.1	-
242	616554.09	2313296.17	616554.09	2313296.17	Аналитический метод	0.1	-
243	616542.24	2313295.99	616542.24	2313295.99	Аналитический метод	0.1	-
244	616537.07	2313301.85	616537.07	2313301.85	Аналитический метод	0.1	-
245	616531.65	2313324.62	616531.65	2313324.62	Аналитический метод	0.1	-
246	616528.97	2313333.90	616528.97	2313333.90	Аналитический метод	0.1	-
247	616513.15	2313346.42	616513.15	2313346.42	Аналитический метод	0.1	-
248	616506.68	2313351.35	616506.68	2313351.35	Аналитический метод	0.1	-
249	616499.89	2313353.79	616499.89	2313353.79	Аналитический метод	0.1	-
250	616488.83	2313357.00	616488.83	2313357.00	Аналитический метод	0.1	-
251	616470.99	2313360.99	616470.99	2313360.99	Аналитический метод	0.1	-
252	616460.83	2313360.84	616460.83	2313360.84	Аналитический метод	0.1	-
253	616446.46	2313359.76	616446.46	2313359.76	Аналитический метод	0.1	-
254	616437.92	2313363.88	616437.92	2313363.88	Аналитический метод	0.1	-
255	616441.18	2313373.24	616441.18	2313373.24	Аналитический метод	0.1	-
256	616443.54	2313385.13	616443.54	2313385.13	Аналитический метод	0.1	-
257	616451.72	2313404.73	616451.72	2313404.73	Аналитический метод	0.1	-
258	616459.11	2313413.31	616459.11	2313413.31	Аналитический метод	0.1	-
259	616474.19	2313431.31	616474.19	2313431.31	Аналитический метод	0.1	-
260	616488.35	2313469.62	616488.35	2313469.62	Аналитический метод	0.1	-
261	616449.37	2313486.83	616449.37	2313486.83	Аналитический метод	0.1	-
262	616449.90	2313504.00	616449.90	2313504.00	Аналитический метод	0.1	-
263	616464.63	2313529.00	616464.63	2313529.00	Аналитический метод	0.1	-
264	616484.48	2313562.51	616484.48	2313562.51	Аналитический метод	0.1	-
265	616515.17	2313593.03	616515.17	2313593.03	Аналитический метод	0.1	-
266	616517.64	2313595.36	616517.64	2313595.36	Аналитический метод	0.1	-

2. Сведения о характерных точках границ объекта							
Обозначение характерных точек границ	Существующие координаты, м		Измененные (уточненные) координаты, м		Метод определения координат характерной точки	Средняя квадратическая погрешность положения характерной точки (Mt), м	Описание обозначения точки на местности (при наличии)
	X	Y	X	Y			
1	2	3	4	5	6	7	8
267	616522.31	2313638.54	616522.31	2313638.54	Аналитический метод	0.1	-
268	616397.12	2313733.51	616397.12	2313733.51	Аналитический метод	0.1	-
269	616313.70	2313796.80	616313.70	2313796.80	Аналитический метод	0.1	-
270	616322.40	2313765.74	616322.40	2313765.74	Аналитический метод	0.1	-
271	616297.59	2313749.31	616297.59	2313749.31	Аналитический метод	0.1	-
272	616273.59	2313763.94	616273.59	2313763.94	Аналитический метод	0.1	-
273	616241.37	2313801.50	616241.37	2313801.50	Аналитический метод	0.1	-
274	616224.40	2313809.09	616224.40	2313809.09	Аналитический метод	0.1	-
275	616170.04	2313768.05	616170.04	2313768.05	Аналитический метод	0.1	-
276	616149.48	2313760.47	616149.48	2313760.47	Аналитический метод	0.1	-
277	616141.31	2313746.55	616141.31	2313746.55	Аналитический метод	0.1	-
278	616152.46	2313719.58	616152.46	2313719.58	Аналитический метод	0.1	-
279	616172.40	2313705.95	616172.40	2313705.95	Аналитический метод	0.1	-
280	616184.00	2313662.16	616184.00	2313662.16	Аналитический метод	0.1	-
281	616232.59	2313667.94	616232.59	2313667.94	Аналитический метод	0.1	-
282	616257.20	2313656.74	616257.20	2313656.74	Аналитический метод	0.1	-
283	616230.79	2313612.94	616230.79	2313612.94	Аналитический метод	0.1	-
284	616271.17	2313589.18	616271.17	2313589.18	Аналитический метод	0.1	-
285	616273.81	2313582.43	616273.81	2313582.43	Аналитический метод	0.1	-
286	616276.59	2313565.53	616276.59	2313565.53	Аналитический метод	0.1	-
287	616276.79	2313552.00	616276.79	2313552.00	Аналитический метод	0.1	-
288	616272.78	2313538.39	616272.78	2313538.39	Аналитический метод	0.1	-
289	616258.68	2313518.71	616258.68	2313518.71	Аналитический метод	0.1	-
290	616257.08	2313511.91	616257.08	2313511.91	Аналитический метод	0.1	-
291	616261.41	2313505.20	616261.41	2313505.20	Аналитический метод	0.1	-
292	616269.15	2313496.85	616269.15	2313496.85	Аналитический метод	0.1	-

2. Сведения о характерных точках границ объекта							
Обозначение характерных точек границ	Существующие координаты, м		Измененные (уточненные) координаты, м		Метод определения координат характерной точки	Средняя квадратическая погрешность положения характерной точки (Mt), м	Описание обозначения точки на местности (при наличии)
	X	Y	X	Y			
1	2	3	4	5	6	7	8
293	616270.07	2313491.79	616270.07	2313491.79	Аналитический метод	0.1	-
294	616268.40	2313490.07	616268.40	2313490.07	Аналитический метод	0.1	-
295	616262.48	2313489.98	616262.48	2313489.98	Аналитический метод	0.1	-
296	616252.27	2313493.20	616252.27	2313493.20	Аналитический метод	0.1	-
297	616240.39	2313494.74	616240.39	2313494.74	Аналитический метод	0.1	-
298	616230.28	2313492.04	616230.28	2313492.04	Аналитический метод	0.1	-
299	616220.24	2313484.28	616220.24	2313484.28	Аналитический метод	0.1	-
300	616211.92	2313473.98	616211.92	2313473.98	Аналитический метод	0.1	-
301	616204.34	2313471.34	616204.34	2313471.34	Аналитический метод	0.1	-
302	616197.56	2313471.24	616197.56	2313471.24	Аналитический метод	0.1	-
303	616190.68	2313478.75	616190.68	2313478.75	Аналитический метод	0.1	-
304	616188.06	2313484.63	616188.06	2313484.63	Аналитический метод	0.1	-
305	616185.66	2313485.33	616185.66	2313485.33	Аналитический метод	0.1	-
306	616187.78	2313524.54	616187.78	2313524.54	Аналитический метод	0.1	-
307	616192.45	2313536.76	616192.45	2313536.76	Аналитический метод	0.1	-
308	616218.92	2313523.44	616218.92	2313523.44	Аналитический метод	0.1	-
309	616243.81	2313539.24	616243.81	2313539.24	Аналитический метод	0.1	-
310	616221.10	2313585.94	616221.10	2313585.94	Аналитический метод	0.1	-
311	616210.87	2313597.23	616210.87	2313597.23	Аналитический метод	0.1	-
312	616159.56	2313610.62	616159.56	2313610.62	Аналитический метод	0.1	-
313	616146.37	2313631.83	616146.37	2313631.83	Аналитический метод	0.1	-
314	616121.78	2313632.13	616121.78	2313632.13	Аналитический метод	0.1	-
315	616087.46	2313634.37	616087.46	2313634.37	Аналитический метод	0.1	-
316	616091.21	2313667.59	616091.21	2313667.59	Аналитический метод	0.1	-
317	616082.41	2313680.49	616082.41	2313680.49	Аналитический метод	0.1	-
318	616083.31	2313697.79	616083.31	2313697.79	Аналитический метод	0.1	-

2. Сведения о характерных точках границ объекта							
Обозначение характерных точек границ	Существующие координаты, м		Измененные (уточненные) координаты, м		Метод определения координат характерной точки	Средняя квадратическая погрешность положения характерной точки (Mt), м	Описание обозначения точки на местности (при наличии)
	X	Y	X	Y			
1	2	3	4	5	6	7	8
319	616091.51	2313715.59	616091.51	2313715.59	Аналитический метод	0.1	-
320	616087.71	2313722.89	616087.71	2313722.89	Аналитический метод	0.1	-
321	616071.31	2313719.99	616071.31	2313719.99	Аналитический метод	0.1	-
322	616061.41	2313726.79	616061.41	2313726.79	Аналитический метод	0.1	-
323	616064.61	2313764.29	616064.61	2313764.29	Аналитический метод	0.1	-
324	616076.91	2313792.99	616076.91	2313792.99	Аналитический метод	0.1	-
325	616093.61	2313815.49	616093.61	2313815.49	Аналитический метод	0.1	-
326	616060.81	2313886.39	616060.81	2313886.39	Аналитический метод	0.1	-
327	616017.41	2313869.39	616017.41	2313869.39	Аналитический метод	0.1	-
328	615970.61	2313911.59	615970.61	2313911.59	Аналитический метод	0.1	-
329	615937.81	2313969.59	615937.81	2313969.59	Аналитический метод	0.1	-
330	615937.38	2313972.73	615937.38	2313972.73	Аналитический метод	0.1	-
331	615921.81	2314085.59	615921.81	2314085.59	Аналитический метод	0.1	-
332	615923.16	2314104.73	615923.16	2314104.73	Аналитический метод	0.1	-
333	615918.38	2314112.30	615918.38	2314112.30	Аналитический метод	0.1	-
334	615927.08	2314133.57	615927.08	2314133.57	Аналитический метод	0.1	-
335	615843.40	2314198.94	615843.40	2314198.94	Аналитический метод	0.1	-
336	615727.49	2314287.57	615727.49	2314287.57	Аналитический метод	0.1	-
337	615502.16	2314465.00	615502.16	2314465.00	Аналитический метод	0.1	-
338	615163.62	2314730.93	615163.62	2314730.93	Аналитический метод	0.1	-
339	614926.30	2314918.77	614926.30	2314918.77	Аналитический метод	0.1	-
340	614926.21	2314918.77	614926.21	2314918.77	Аналитический метод	0.1	-
341	614926.02	2314918.80	614926.02	2314918.80	Аналитический метод	0.1	-
342	614925.84	2314918.86	614925.84	2314918.86	Аналитический метод	0.1	-
343	614925.68	2314918.97	614925.68	2314918.97	Аналитический метод	0.1	-
344	614921.60	2314922.04	614921.60	2314922.04	Аналитический метод	0.1	-

2. Сведения о характерных точках границ объекта							
Обозначение характерных точек границ	Существующие координаты, м		Измененные (уточненные) координаты, м		Метод определения координат характерной точки	Средняя квадратическая погрешность положения характерной точки (Mt), м	Описание обозначения точки на местности (при наличии)
	X	Y	X	Y			
1	2	3	4	5	6	7	8
345	614921.46	2314922.18	614921.46	2314922.18	Аналитический метод	0.1	-
346	614921.34	2314922.34	614921.34	2314922.34	Аналитический метод	0.1	-
347	614921.24	2314922.52	614921.24	2314922.52	Аналитический метод	0.1	-
348	614921.20	2314922.70	614921.20	2314922.70	Аналитический метод	0.1	-
349	614816.72	2315005.51	614816.72	2315005.51	Аналитический метод	0.1	-
350	614726.94	2315057.01	614726.94	2315057.01	Аналитический метод	0.1	-
351	614733.34	2315027.61	614733.34	2315027.61	Аналитический метод	0.1	-
352	614710.54	2315005.41	614710.54	2315005.41	Аналитический метод	0.1	-
353	614708.14	2314955.61	614708.14	2314955.61	Аналитический метод	0.1	-
354	614733.61	2314899.10	614733.61	2314899.10	Аналитический метод	0.1	-
355	614757.47	2314889.30	614757.47	2314889.30	Аналитический метод	0.1	-
356	614770.27	2314882.72	614770.27	2314882.72	Аналитический метод	0.1	-
357	614775.42	2314877.72	614775.42	2314877.72	Аналитический метод	0.1	-
358	614775.47	2314874.33	614775.47	2314874.33	Аналитический метод	0.1	-
359	614773.84	2314870.93	614773.84	2314870.93	Аналитический метод	0.1	-
360	614767.95	2314867.45	614767.95	2314867.45	Аналитический метод	0.1	-
361	614758.68	2314865.61	614758.68	2314865.61	Аналитический метод	0.1	-
362	614742.68	2314859.46	614742.68	2314859.46	Аналитический метод	0.1	-
363	614694.82	2314847.54	614694.82	2314847.54	Аналитический метод	0.1	-
364	614692.06	2314846.85	614692.06	2314846.85	Аналитический метод	0.1	-
365	614691.11	2314846.69	614691.11	2314846.69	Аналитический метод	0.1	-
366	614670.10	2314843.14	614670.10	2314843.14	Аналитический метод	0.1	-
367	614651.56	2314836.92	614651.56	2314836.92	Аналитический метод	0.1	-
368	614639.82	2314829.99	614639.82	2314829.99	Аналитический метод	0.1	-
369	614629.84	2314817.14	614629.84	2314817.14	Аналитический метод	0.1	-
370	614625.80	2314804.37	614625.80	2314804.37	Аналитический метод	0.1	-

2. Сведения о характерных точках границ объекта							
Обозначение характерных точек границ	Существующие координаты, м		Измененные (уточненные) координаты, м		Метод определения координат характерной точки	Средняя квадратическая погрешность положения характерной точки (Mt), м	Описание обозначения точки на местности (при наличии)
	X	Y	X	Y			
1	2	3	4	5	6	7	8
371	614625.10	2314794.21	614625.10	2314794.21	Аналитический метод	0.1	-
372	614627.77	2314785.78	614627.77	2314785.78	Аналитический метод	0.1	-
373	614633.81	2314778.24	614633.81	2314778.24	Аналитический метод	0.1	-
374	614646.68	2314766.59	614646.68	2314766.59	Аналитический метод	0.1	-
375	614654.43	2314758.23	614654.43	2314758.23	Аналитический метод	0.1	-
376	614657.09	2314749.81	614657.09	2314749.81	Аналитический метод	0.1	-
377	614657.29	2314737.11	614657.29	2314737.11	Аналитический метод	0.1	-
378	614651.07	2314698.07	614651.07	2314698.07	Аналитический метод	0.1	-
379	614649.73	2314676.02	614649.73	2314676.02	Аналитический метод	0.1	-
380	614652.48	2314661.67	614652.48	2314661.67	Аналитический метод	0.1	-
381	614668.00	2314641.59	614668.00	2314641.59	Аналитический метод	0.1	-
382	614674.15	2314626.44	614674.15	2314626.44	Аналитический метод	0.1	-
383	614676.04	2314613.77	614676.04	2314613.77	Аналитический метод	0.1	-
384	614675.32	2314604.53	614675.32	2314604.53	Аналитический метод	0.1	-
385	614673.20	2314577.32	614673.20	2314577.32	Аналитический метод	0.1	-
386	614666.86	2314547.58	614666.86	2314547.58	Аналитический метод	0.1	-
387	614669.59	2314534.92	614669.59	2314534.92	Аналитический метод	0.1	-
388	614675.62	2314527.40	614675.62	2314527.40	Аналитический метод	0.1	-
389	614692.65	2314521.71	614692.65	2314521.71	Аналитический метод	0.1	-
390	614718.16	2314514.48	614718.16	2314514.48	Аналитический метод	0.1	-
391	614735.20	2314507.11	614735.20	2314507.11	Аналитический метод	0.1	-
392	614812.60	2314482.85	614812.60	2314482.85	Аналитический метод	0.1	-
393	614831.30	2314478.90	614831.30	2314478.90	Аналитический метод	0.1	-
394	614853.35	2314475.84	614853.35	2314475.84	Аналитический метод	0.1	-
395	614870.32	2314474.39	614870.32	2314474.39	Аналитический метод	0.1	-
396	614890.68	2314470.45	614890.68	2314470.45	Аналитический метод	0.1	-

2. Сведения о характерных точках границ объекта							
Обозначение характерных точек границ	Существующие координаты, м		Измененные (уточненные) координаты, м		Метод определения координат характерной точки	Средняя квадратическая погрешность положения характерной точки (Mt), м	Описание обозначения точки на местности (при наличии)
	X	Y	X	Y			
1	2	3	4	5	6	7	8
397	614899.27	2314462.96	614899.27	2314462.96	Аналитический метод	0.1	-
398	614900.26	2314452.82	614900.26	2314452.82	Аналитический метод	0.1	-
399	614898.71	2314442.64	614898.71	2314442.64	Аналитический метод	0.1	-
400	614892.13	2314430.68	614892.13	2314430.68	Аналитический метод	0.1	-
401	614878.11	2314404.23	614878.11	2314404.23	Аналитический метод	0.1	-
402	614858.43	2314361.60	614858.43	2314361.60	Аналитический метод	0.1	-
403	614839.40	2314308.53	614839.40	2314308.53	Аналитический метод	0.1	-
404	614833.91	2314302.83	614833.91	2314302.83	Аналитический метод	0.1	-
405	614841.65	2314293.62	614841.65	2314293.62	Аналитический метод	0.1	-
406	614851.97	2314282.76	614851.97	2314282.76	Аналитический метод	0.1	-
407	614865.66	2314273.65	614865.66	2314273.65	Аналитический метод	0.1	-
408	614887.75	2314268.05	614887.75	2314268.05	Аналитический метод	0.1	-
409	614911.61	2314258.25	614911.61	2314258.25	Аналитический метод	0.1	-
410	614931.20	2314250.92	614931.20	2314250.92	Аналитический метод	0.1	-
411	614951.61	2314244.44	614951.61	2314244.44	Аналитический метод	0.1	-
412	614984.01	2314228.84	614984.01	2314228.84	Аналитический метод	0.1	-
413	614997.68	2314221.42	614997.68	2314221.42	Аналитический метод	0.1	-
414	615014.79	2314208.96	615014.79	2314208.96	Аналитический метод	0.1	-
415	615043.78	2314195.85	615043.78	2314195.85	Аналитический метод	0.1	-
416	615077.87	2314180.26	615077.87	2314180.26	Аналитический метод	0.1	-
417	615096.61	2314172.93	615096.61	2314172.93	Аналитический метод	0.1	-
418	615100.05	2314168.75	615100.05	2314168.75	Аналитический метод	0.1	-
419	615099.34	2314160.27	615099.34	2314160.27	Аналитический метод	0.1	-
420	615091.00	2314150.83	615091.00	2314150.83	Аналитический метод	0.1	-
421	615081.80	2314143.92	615081.80	2314143.92	Аналитический метод	0.1	-
422	615068.36	2314136.09	615068.36	2314136.09	Аналитический метод	0.1	-

2. Сведения о характерных точках границ объекта							
Обозначение характерных точек границ	Существующие координаты, м		Измененные (уточненные) координаты, м		Метод определения координат характерной точки	Средняя квадратическая погрешность положения характерной точки (Mt), м	Описание обозначения точки на местности (при наличии)
	X	Y	X	Y			
1	2	3	4	5	6	7	8
423	615054.88	2314132.52	615054.88	2314132.52	Аналитический метод	0.1	-
424	615044.76	2314129.82	615044.76	2314129.82	Аналитический метод	0.1	-
425	615037.20	2314124.62	615037.20	2314124.62	Аналитический метод	0.1	-
426	615032.25	2314116.08	615032.25	2314116.08	Аналитический метод	0.1	-
427	615027.33	2314105.01	615027.33	2314105.01	Аналитический метод	0.1	-
428	615024.97	2314093.11	615024.97	2314093.11	Аналитический метод	0.1	-
429	615025.91	2314086.36	615025.91	2314086.36	Аналитический метод	0.1	-
430	615032.79	2314079.69	615032.79	2314079.69	Аналитический метод	0.1	-
431	615075.49	2314054.91	615075.49	2314054.91	Аналитический метод	0.1	-
432	615094.01	2314043.19	615094.01	2314043.19	Аналитический метод	0.1	-
433	615094.75	2314042.72	615094.75	2314042.72	Аналитический метод	0.1	-
434	615097.71	2314040.85	615097.71	2314040.85	Аналитический метод	0.1	-
435	615107.17	2314031.69	615107.17	2314031.69	Аналитический метод	0.1	-
436	615114.09	2314020.78	615114.09	2314020.78	Аналитический метод	0.1	-
437	615121.90	2314008.18	615121.90	2314008.18	Аналитический метод	0.1	-
438	615142.54	2313987.32	615142.54	2313987.32	Аналитический метод	0.1	-
439	615147.70	2313982.32	615147.70	2313982.32	Аналитический метод	0.1	-
440	615153.61	2313982.40	615153.61	2313982.40	Аналитический метод	0.1	-
441	615160.29	2313989.28	615160.29	2313989.28	Аналитический метод	0.1	-
442	615168.55	2314003.80	615168.55	2314003.80	Аналитический метод	0.1	-
443	615171.69	2314019.08	615171.69	2314019.08	Аналитический метод	0.1	-
444	615172.67	2314031.09	615172.67	2314031.09	Аналитический метод	0.1	-
445	615173.14	2314036.89	615173.14	2314036.89	Аналитический метод	0.1	-
446	615174.32	2314043.05	615174.32	2314043.05	Аналитический метод	0.1	-
447	615177.85	2314061.52	615177.85	2314061.52	Аналитический метод	0.1	-
448	615186.75	2314088.75	615186.75	2314088.75	Аналитический метод	0.1	-

2. Сведения о характерных точках границ объекта							
Обозначение характерных точек границ	Существующие координаты, м		Измененные (уточненные) координаты, м		Метод определения координат характерной точки	Средняя квадратическая погрешность положения характерной точки (Mt), м	Описание обозначения точки на местности (при наличии)
	X	Y	X	Y			
1	2	3	4	5	6	7	8
449	615199.83	2314120.25	615199.83	2314120.25	Аналитический метод	0.1	-
450	615202.19	2314132.99	615202.19	2314132.99	Аналитический метод	0.1	-
451	615200.39	2314140.59	615200.39	2314140.59	Аналитический метод	0.1	-
452	615193.48	2314148.96	615193.48	2314148.96	Аналитический метод	0.1	-
453	615188.25	2314159.03	615188.25	2314159.03	Аналитический метод	0.1	-
454	615188.17	2314164.11	615188.17	2314164.11	Аналитический метод	0.1	-
455	615202.32	2314182.09	615202.32	2314182.09	Аналитический метод	0.1	-
456	615212.11	2314206.80	615212.11	2314206.80	Аналитический метод	0.1	-
457	615216.84	2314231.45	615216.84	2314231.45	Аналитический метод	0.1	-
458	615222.51	2314247.60	615222.51	2314247.60	Аналитический метод	0.1	-
459	615228.26	2314259.54	615228.26	2314259.54	Аналитический метод	0.1	-
460	615235.84	2314262.20	615235.84	2314262.20	Аналитический метод	0.1	-
461	615260.40	2314261.72	615260.40	2314261.72	Аналитический метод	0.1	-
462	615268.81	2314265.23	615268.81	2314265.23	Аналитический метод	0.1	-
463	615275.49	2314272.10	615275.49	2314272.10	Аналитический метод	0.1	-
464	615281.18	2314287.41	615281.18	2314287.41	Аналитический метод	0.1	-
465	615285.31	2314295.11	615285.31	2314295.11	Аналитический метод	0.1	-
466	615291.13	2314301.97	615291.13	2314301.97	Аналитический метод	0.1	-
467	615298.70	2314305.45	615298.70	2314305.45	Аналитический метод	0.1	-
468	615304.61	2314306.40	615304.61	2314306.40	Аналитический метод	0.1	-
469	615312.27	2314303.13	615312.27	2314303.13	Аналитический метод	0.1	-
470	615317.48	2314295.57	615317.48	2314295.57	Аналитический метод	0.1	-
471	615344.94	2314269.75	615344.94	2314269.75	Аналитический метод	0.1	-
472	615361.11	2314264.90	615361.11	2314264.90	Аналитический метод	0.1	-
473	615373.85	2314261.70	615373.85	2314261.70	Аналитический метод	0.1	-
474	615389.96	2314260.25	615389.96	2314260.25	Аналитический метод	0.1	-

2. Сведения о характерных точках границ объекта							
Обозначение характерных точек границ	Существующие координаты, м		Измененные (уточненные) координаты, м		Метод определения координат характерной точки	Средняя квадратическая погрешность положения характерной точки (Mt), м	Описание обозначения точки на местности (при наличии)
	X	Y	X	Y			
1	2	3	4	5	6	7	8
475	615402.61	2314263.82	615402.61	2314263.82	Аналитический метод	0.1	-
476	615422.84	2314270.04	615422.84	2314270.04	Аналитический метод	0.1	-
477	615434.65	2314272.77	615434.65	2314272.77	Аналитический метод	0.1	-
478	615445.65	2314272.93	615445.65	2314272.93	Аналитический метод	0.1	-
479	615458.39	2314270.57	615458.39	2314270.57	Аналитический метод	0.1	-
480	615472.75	2314273.33	615472.75	2314273.33	Аналитический метод	0.1	-
481	615495.52	2314278.75	615495.52	2314278.75	Аналитический метод	0.1	-
482	615520.06	2314279.95	615520.06	2314279.95	Аналитический метод	0.1	-
483	615548.89	2314276.99	615548.89	2314276.99	Аналитический метод	0.1	-
484	615568.42	2314273.89	615568.42	2314273.89	Аналитический метод	0.1	-
485	615576.94	2314270.65	615576.94	2314270.65	Аналитический метод	0.1	-
486	615583.70	2314270.75	615583.70	2314270.75	Аналитический метод	0.1	-
487	615585.35	2314274.14	615585.35	2314274.14	Аналитический метод	0.1	-
488	615586.11	2314279.23	615586.11	2314279.23	Аналитический метод	0.1	-
489	615573.17	2314295.99	615573.17	2314295.99	Аналитический метод	0.1	-
490	615569.40	2314302.24	615569.40	2314302.24	Аналитический метод	0.1	-
491	615567.09	2314306.06	615567.09	2314306.06	Аналитический метод	0.1	-
492	615564.39	2314317.86	615564.39	2314317.86	Аналитический метод	0.1	-
493	615564.26	2314326.33	615564.26	2314326.33	Аналитический метод	0.1	-
494	615567.54	2314333.16	615567.54	2314333.16	Аналитический метод	0.1	-
495	615577.59	2314340.08	615577.59	2314340.08	Аналитический метод	0.1	-
496	615592.79	2314342.83	615592.79	2314342.83	Аналитический метод	0.1	-
497	615594.26	2314342.68	615594.26	2314342.68	Аналитический метод	0.1	-
498	615607.22	2314341.36	615607.22	2314341.36	Аналитический метод	0.1	-
499	615622.56	2314334.83	615622.56	2314334.83	Аналитический метод	0.1	-
500	615652.51	2314313.25	615652.51	2314313.25	Аналитический метод	0.1	-

2. Сведения о характерных точках границ объекта							
Обозначение характерных точек границ	Существующие координаты, м		Измененные (уточненные) координаты, м		Метод определения координат характерной точки	Средняя квадратическая погрешность положения характерной точки (Mt), м	Описание обозначения точки на местности (при наличии)
	X	Y	X	Y			
1	2	3	4	5	6	7	8
501	615674.74	2314298.33	615674.74	2314298.33	Аналитический метод	0.1	-
502	615688.43	2314288.37	615688.43	2314288.37	Аналитический метод	0.1	-
503	615700.37	2314282.63	615700.37	2314282.63	Аналитический метод	0.1	-
504	615717.40	2314276.10	615717.40	2314276.10	Аналитический метод	0.1	-
505	615720.83	2314272.78	615720.83	2314272.78	Аналитический метод	0.1	-
506	615719.24	2314266.82	615719.24	2314266.82	Аналитический метод	0.1	-
507	615713.36	2314262.51	615713.36	2314262.51	Аналитический метод	0.1	-
508	615699.86	2314259.76	615699.86	2314259.76	Аналитический метод	0.1	-
509	615681.26	2314257.78	615681.26	2314257.78	Аналитический метод	0.1	-
510	615649.96	2314255.63	615649.96	2314255.63	Аналитический метод	0.1	-
511	615639.04	2314250.39	615639.04	2314250.39	Аналитический метод	0.1	-
512	615634.91	2314243.57	615634.91	2314243.57	Аналитический метод	0.1	-
513	615630.05	2314229.08	615630.05	2314229.08	Аналитический метод	0.1	-
514	615625.39	2314200.23	615625.39	2314200.23	Аналитический метод	0.1	-
515	615623.04	2314187.50	615623.04	2314187.50	Аналитический метод	0.1	-
516	615623.15	2314179.87	615623.15	2314179.87	Аналитический метод	0.1	-
517	615626.58	2314176.55	615626.58	2314176.55	Аналитический метод	0.1	-
518	615632.50	2314177.48	615632.50	2314177.48	Аналитический метод	0.1	-
519	615645.16	2314180.20	615645.16	2314180.20	Аналитический метод	0.1	-
520	615664.49	2314190.65	615664.49	2314190.65	Аналитический метод	0.1	-
521	615672.94	2314191.63	615672.94	2314191.63	Аналитический метод	0.1	-
522	615682.32	2314186.69	615682.32	2314186.69	Аналитический метод	0.1	-
523	615696.01	2314176.72	615696.01	2314176.72	Аналитический метод	0.1	-
524	615703.76	2314168.36	615703.76	2314168.36	Аналитический метод	0.1	-
525	615706.63	2314161.76	615706.63	2314161.76	Аналитический метод	0.1	-
526	615708.15	2314158.27	615708.15	2314158.27	Аналитический метод	0.1	-

2. Сведения о характерных точках границ объекта							
Обозначение характерных точек границ	Существующие координаты, м		Измененные (уточненные) координаты, м		Метод определения координат характерной точки	Средняя квадратическая погрешность положения характерной точки (Mt), м	Описание обозначения точки на местности (при наличии)
	X	Y	X	Y			
1	2	3	4	5	6	7	8
527	615707.36	2314153.19	615707.36	2314153.19	Аналитический метод	0.1	-
528	615702.36	2314148.87	615702.36	2314148.87	Аналитический метод	0.1	-
529	615693.96	2314144.53	615693.96	2314144.53	Аналитический метод	0.1	-
530	615679.58	2314143.45	615679.58	2314143.45	Аналитический метод	0.1	-
531	615655.01	2314144.78	615655.01	2314144.78	Аналитический метод	0.1	-
532	615641.48	2314142.89	615641.48	2314142.89	Аналитический метод	0.1	-
533	615632.25	2314136.83	615632.25	2314136.83	Аналитический метод	0.1	-
534	615628.15	2314129.15	615628.15	2314129.15	Аналитический метод	0.1	-
535	615626.64	2314116.42	615626.64	2314116.42	Аналитический метод	0.1	-
536	615622.45	2314112.99	615622.45	2314112.99	Аналитический метод	0.1	-
537	615615.70	2314112.03	615615.70	2314112.03	Аналитический метод	0.1	-
538	615604.69	2314111.86	615604.69	2314111.86	Аналитический метод	0.1	-
539	615597.88	2314114.31	615597.88	2314114.31	Аналитический метод	0.1	-
540	615589.32	2314120.95	615589.32	2314120.95	Аналитический метод	0.1	-
541	615579.92	2314125.89	615579.92	2314125.89	Аналитический метод	0.1	-
542	615568.04	2314128.26	615568.04	2314128.26	Аналитический метод	0.1	-
543	615557.89	2314127.26	615557.89	2314127.26	Аналитический метод	0.1	-
544	615546.99	2314120.32	615546.99	2314120.32	Аналитический метод	0.1	-
545	615540.37	2314109.22	615540.37	2314109.22	Аналитический метод	0.1	-
546	615538.81	2314100.73	615538.81	2314100.73	Аналитический метод	0.1	-
547	615545.06	2314079.65	615545.06	2314079.65	Аналитический метод	0.1	-
548	615558.07	2314000.26	615558.07	2314000.26	Аналитический метод	0.1	-
549	615560.28	2313966.43	615560.28	2313966.43	Аналитический метод	0.1	-
550	615564.04	2313940.23	615564.04	2313940.23	Аналитический метод	0.1	-
551	615567.56	2313932.67	615567.56	2313932.67	Аналитический метод	0.1	-
552	615576.06	2313929.40	615576.06	2313929.40	Аналитический метод	0.1	-

2. Сведения о характерных точках границ объекта							
Обозначение характерных точек границ	Существующие координаты, м		Измененные (уточненные) координаты, м		Метод определения координат характерной точки	Средняя квадратическая погрешность положения характерной точки (Mt), м	Описание обозначения точки на местности (при наличии)
	X	Y	X	Y			
1	2	3	4	5	6	7	8
553	615596.35	2313931.40	615596.35	2313931.40	Аналитический метод	0.1	-
554	615605.64	2313934.07	615605.64	2313934.07	Аналитический метод	0.1	-
555	615611.47	2313939.24	615611.47	2313939.24	Аналитический метод	0.1	-
556	615613.05	2313947.73	615613.05	2313947.73	Аналитический метод	0.1	-
557	615613.71	2313960.44	615613.71	2313960.44	Аналитический метод	0.1	-
558	615616.04	2313974.03	615616.04	2313974.03	Аналитический метод	0.1	-
559	615620.21	2313979.17	615620.21	2313979.17	Аналитический метод	0.1	-
560	615629.44	2313983.54	615629.44	2313983.54	Аналитический метод	0.1	-
561	615637.89	2313985.35	615637.89	2313985.35	Аналитический метод	0.1	-
562	615646.30	2313988.87	615646.30	2313988.87	Аналитический метод	0.1	-
563	615649.56	2313998.22	615649.56	2313998.22	Аналитический метод	0.1	-
564	615649.38	2314010.08	615649.38	2314010.08	Аналитический метод	0.1	-
565	615646.63	2314024.43	615646.63	2314024.43	Аналитический метод	0.1	-
566	615641.11	2314053.99	615641.11	2314053.99	Аналитический метод	0.1	-
567	615638.28	2314073.42	615638.28	2314073.42	Аналитический метод	0.1	-
568	615640.36	2314079.23	615640.36	2314079.23	Аналитический метод	0.1	-
569	615640.72	2314080.24	615640.72	2314080.24	Аналитический метод	0.1	-
570	615643.19	2314085.35	615643.19	2314085.35	Аналитический метод	0.1	-
571	615649.09	2314086.27	615649.09	2314086.27	Аналитический метод	0.1	-
572	615658.40	2314087.27	615658.40	2314087.27	Аналитический метод	0.1	-
573	615662.68	2314083.09	615662.68	2314083.09	Аналитический метод	0.1	-
574	615666.19	2314075.52	615666.19	2314075.52	Аналитический метод	0.1	-
575	615662.72	2314023.83	615662.72	2314023.83	Аналитический метод	0.1	-
576	615667.26	2314003.57	615667.26	2314003.57	Аналитический метод	0.1	-
577	615673.34	2313993.50	615673.34	2313993.50	Аналитический метод	0.1	-
578	615681.93	2313984.31	615681.93	2313984.31	Аналитический метод	0.1	-

2. Сведения о характерных точках границ объекта							
Обозначение характерных точек границ	Существующие координаты, м		Измененные (уточненные) координаты, м		Метод определения координат характерной точки	Средняя квадратическая погрешность положения характерной точки (Mt), м	Описание обозначения точки на местности (при наличии)
	X	Y	X	Y			
1	2	3	4	5	6	7	8
579	615693.92	2313976.02	615693.92	2313976.02	Аналитический метод	0.1	-
580	615699.09	2313969.34	615699.09	2313969.34	Аналитический метод	0.1	-
581	615700.09	2313959.17	615700.09	2313959.17	Аналитический метод	0.1	-
582	615697.71	2313948.14	615697.71	2313948.14	Аналитический метод	0.1	-
583	615697.01	2313938.82	615697.01	2313938.82	Аналитический метод	0.1	-
584	615698.79	2313932.06	615698.79	2313932.06	Аналитический метод	0.1	-
585	615704.77	2313928.76	615704.77	2313928.76	Аналитический метод	0.1	-
586	615711.60	2313925.49	615711.60	2313925.49	Аналитический метод	0.1	-
587	615728.56	2313922.34	615728.56	2313922.34	Аналитический метод	0.1	-
588	615753.98	2313921.88	615753.98	2313921.88	Аналитический метод	0.1	-
589	615785.24	2313926.58	615785.24	2313926.58	Аналитический метод	0.1	-
590	615801.33	2313926.82	615801.33	2313926.82	Аналитический метод	0.1	-
591	615814.00	2313928.69	615814.00	2313928.69	Аналитический метод	0.1	-
592	615832.72	2313923.05	615832.72	2313923.05	Аналитический метод	0.1	-
593	615845.43	2313922.39	615845.43	2313922.39	Аналитический метод	0.1	-
594	615852.19	2313922.49	615852.19	2313922.49	Аналитический метод	0.1	-
595	615854.70	2313924.21	615854.70	2313924.21	Аналитический метод	0.1	-
596	615855.50	2313927.62	615855.50	2313927.62	Аналитический метод	0.1	-
597	615852.02	2313933.49	615852.02	2313933.49	Аналитический метод	0.1	-
598	615842.49	2313949.44	615842.49	2313949.44	Аналитический метод	0.1	-
599	615835.67	2313951.87	615835.67	2313951.87	Аналитический метод	0.1	-
600	615826.28	2313956.81	615826.28	2313956.81	Аналитический метод	0.1	-
601	615823.70	2313960.16	615823.70	2313960.16	Аналитический метод	0.1	-
602	615821.07	2313966.06	615821.07	2313966.06	Аналитический метод	0.1	-
603	615820.96	2313973.67	615820.96	2313973.67	Аналитический метод	0.1	-
604	615822.56	2313978.78	615822.56	2313978.78	Аналитический метод	0.1	-

2. Сведения о характерных точках границ объекта							
Обозначение характерных точек границ	Существующие координаты, м		Измененные (уточненные) координаты, м		Метод определения координат характерной точки	Средняя квадратическая погрешность положения характерной точки (Mt), м	Описание обозначения точки на местности (при наличии)
	X	Y	X	Y			
1	2	3	4	5	6	7	8
605	615830.93	2313986.52	615830.93	2313986.52	Аналитический метод	0.1	-
606	615838.51	2313988.31	615838.51	2313988.31	Аналитический метод	0.1	-
607	615873.25	2313986.30	615873.25	2313986.30	Аналитический метод	0.1	-
608	615881.76	2313984.74	615881.76	2313984.74	Аналитический метод	0.1	-
609	615882.71	2313977.98	615882.71	2313977.98	Аналитический метод	0.1	-
610	615885.13	2313969.54	615885.13	2313969.54	Аналитический метод	0.1	-
611	615869.83	2313950.74	615869.83	2313950.74	Аналитический метод	0.1	-
612	615871.03	2313942.24	615871.03	2313942.24	Аналитический метод	0.1	-
613	615885.13	2313941.64	615885.13	2313941.64	Аналитический метод	0.1	-
614	615898.23	2313946.34	615898.23	2313946.34	Аналитический метод	0.1	-
615	615909.73	2313946.34	615909.73	2313946.34	Аналитический метод	0.1	-
616	615926.43	2313921.14	615926.43	2313921.14	Аналитический метод	0.1	-
617	615929.93	2313862.04	615929.93	2313862.04	Аналитический метод	0.1	-
618	615916.13	2313851.74	615916.13	2313851.74	Аналитический метод	0.1	-
619	615873.33	2313839.74	615873.33	2313839.74	Аналитический метод	0.1	-
620	615812.73	2313840.64	615812.73	2313840.64	Аналитический метод	0.1	-
621	615792.53	2313855.54	615792.53	2313855.54	Аналитический метод	0.1	-
622	615733.96	2313848.54	615733.96	2313848.54	Аналитический метод	0.1	-
623	615703.16	2313865.24	615703.16	2313865.24	Аналитический метод	0.1	-
624	615657.46	2313859.34	615657.46	2313859.34	Аналитический метод	0.1	-
625	615626.06	2313845.84	615626.06	2313845.84	Аналитический метод	0.1	-
626	615587.46	2313854.34	615587.46	2313854.34	Аналитический метод	0.1	-
627	615577.16	2313845.04	615577.16	2313845.04	Аналитический метод	0.1	-
628	615525.28	2313838.69	615525.28	2313838.69	Аналитический метод	0.1	-
629	615485.79	2313833.84	615485.79	2313833.84	Аналитический метод	0.1	-
630	615475.79	2313837.35	615475.79	2313837.35	Аналитический метод	0.1	-

2. Сведения о характерных точках границ объекта							
Обозначение характерных точек границ	Существующие координаты, м		Измененные (уточненные) координаты, м		Метод определения координат характерной точки	Средняя квадратическая погрешность положения характерной точки (Mt), м	Описание обозначения точки на местности (при наличии)
	X	Y	X	Y			
1	2	3	4	5	6	7	8
631	615469.70	2313851.43	615469.70	2313851.43	Аналитический метод	0.1	-
632	615470.29	2313870.24	615470.29	2313870.24	Аналитический метод	0.1	-
633	615465.89	2313893.64	615465.89	2313893.64	Аналитический метод	0.1	-
634	615473.49	2313947.53	615473.49	2313947.53	Аналитический метод	0.1	-
635	615476.69	2313960.44	615476.69	2313960.44	Аналитический метод	0.1	-
636	615474.27	2313982.24	615474.27	2313982.24	Аналитический метод	0.1	-
637	615474.09	2313983.85	615474.09	2313983.85	Аналитический метод	0.1	-
638	615465.99	2313993.05	615465.99	2313993.05	Аналитический метод	0.1	-
639	615435.59	2313993.05	615435.59	2313993.05	Аналитический метод	0.1	-
640	615419.59	2313998.84	615419.59	2313998.84	Аналитический метод	0.1	-
641	615407.99	2314025.24	615407.99	2314025.24	Аналитический метод	0.1	-
642	615407.99	2314039.84	615407.99	2314039.84	Аналитический метод	0.1	-
643	615349.39	2314044.64	615349.39	2314044.64	Аналитический метод	0.1	-
644	615311.19	2314123.64	615311.19	2314123.64	Аналитический метод	0.1	-
645	615310.59	2314140.64	615310.59	2314140.64	Аналитический метод	0.1	-
646	615324.79	2314158.84	615324.79	2314158.84	Аналитический метод	0.1	-
647	615566.79	2314184.63	615566.79	2314184.63	Аналитический метод	0.1	-
648	615570.19	2314195.64	615570.19	2314195.64	Аналитический метод	0.1	-
649	615545.59	2314231.44	615545.59	2314231.44	Аналитический метод	0.1	-
650	615519.79	2314243.24	615519.79	2314243.24	Аналитический метод	0.1	-
651	615444.19	2314216.84	615444.19	2314216.84	Аналитический метод	0.1	-
652	615289.58	2314203.85	615289.58	2314203.85	Аналитический метод	0.1	-
653	615309.78	2314026.40	615309.78	2314026.40	Аналитический метод	0.1	-
654	615310.19	2314022.84	615310.19	2314022.84	Аналитический метод	0.1	-
655	615315.99	2314002.24	615315.99	2314002.24	Аналитический метод	0.1	-
656	615320.69	2313985.56	615320.69	2313985.56	Аналитический метод	0.1	-

2. Сведения о характерных точках границ объекта							
Обозначение характерных точек границ	Существующие координаты, м		Измененные (уточненные) координаты, м		Метод определения координат характерной точки	Средняя квадратическая погрешность положения характерной точки (Mt), м	Описание обозначения точки на местности (при наличии)
	X	Y	X	Y			
1	2	3	4	5	6	7	8
657	615322.55	2313978.95	615322.55	2313978.95	Аналитический метод	0.1	-
658	615335.48	2313933.06	615335.48	2313933.06	Аналитический метод	0.1	-
659	615356.38	2313858.84	615356.38	2313858.84	Аналитический метод	0.1	-
660	615357.63	2313849.02	615357.63	2313849.02	Аналитический метод	0.1	-
661	615357.92	2313846.74	615357.92	2313846.74	Аналитический метод	0.1	-
662	615358.19	2313844.64	615358.19	2313844.64	Аналитический метод	0.1	-
663	615360.72	2313824.57	615360.72	2313824.57	Аналитический метод	0.1	-
664	615366.99	2313775.04	615366.99	2313775.04	Аналитический метод	0.1	-
665	615365.42	2313757.79	615365.42	2313757.79	Аналитический метод	0.1	-
666	615364.59	2313748.64	615364.59	2313748.64	Аналитический метод	0.1	-
667	615368.22	2313736.48	615368.22	2313736.48	Аналитический метод	0.1	-
668	615393.79	2313650.84	615393.79	2313650.84	Аналитический метод	0.1	-
669	615357.31	2313490.94	615357.31	2313490.94	Аналитический метод	0.1	-
670	615362.10	2313455.48	615362.10	2313455.48	Аналитический метод	0.1	-
671	615362.12	2313397.90	615362.12	2313397.90	Аналитический метод	0.1	-
672	615360.54	2313389.40	615360.54	2313389.40	Аналитический метод	0.1	-
673	615357.25	2313383.43	615357.25	2313383.43	Аналитический метод	0.1	-
674	615346.26	2313382.41	615346.26	2313382.41	Аналитический метод	0.1	-
675	615326.75	2313383.82	615326.75	2313383.82	Аналитический метод	0.1	-
676	615298.02	2313380.87	615298.02	2313380.87	Аналитический метод	0.1	-
677	615284.43	2313382.35	615284.43	2313382.35	Аналитический метод	0.1	-
678	615278.00	2313368.15	615278.00	2313368.15	Аналитический метод	0.1	-
679	615222.96	2313353.68	615222.96	2313353.68	Аналитический метод	0.1	-
680	615211.80	2313358.79	615211.80	2313358.79	Аналитический метод	0.1	-
681	615207.04	2313363.14	615207.04	2313363.14	Аналитический метод	0.1	-
682	615208.24	2313384.74	615208.24	2313384.74	Аналитический метод	0.1	-

2. Сведения о характерных точках границ объекта							
Обозначение характерных точек границ	Существующие координаты, м		Измененные (уточненные) координаты, м		Метод определения координат характерной точки	Средняя квадратическая погрешность положения характерной точки (Mt), м	Описание обозначения точки на местности (при наличии)
	X	Y	X	Y			
1	2	3	4	5	6	7	8
683	615162.44	2313387.14	615162.44	2313387.14	Аналитический метод	0.1	-
684	615162.80	2313394.70	615162.80	2313394.70	Аналитический метод	0.1	-
685	615151.90	2313399.96	615151.90	2313399.96	Аналитический метод	0.1	-
686	615033.91	2313468.44	615033.91	2313468.44	Аналитический метод	0.1	-
687	615016.86	2313470.59	615016.86	2313470.59	Аналитический метод	0.1	-
688	614989.96	2313478.74	614989.96	2313478.74	Аналитический метод	0.1	-
689	614984.24	2313491.94	614984.24	2313491.94	Аналитический метод	0.1	-
690	614986.32	2313495.91	614986.32	2313495.91	Аналитический метод	0.1	-
691	615017.86	2313556.19	615017.86	2313556.19	Аналитический метод	0.1	-
692	615081.44	2313697.12	615081.44	2313697.12	Аналитический метод	0.1	-
693	615053.13	2313719.12	615053.13	2313719.12	Аналитический метод	0.1	-
694	615051.96	2313756.43	615051.96	2313756.43	Аналитический метод	0.1	-
695	615042.42	2313756.93	615042.42	2313756.93	Аналитический метод	0.1	-
696	614998.47	2313760.06	615008.22	2313716.35	Аналитический метод	0.1	-
697	615012.17	2313782.39	614901.73	2313559.85	Аналитический метод	0.1	-
698	615039.74	2313818.96	614787.87	2313656.06	Аналитический метод	0.1	-
699	615037.18	2313852.62	-	-	Метод спутниковых геодезических измерений (определений)	0.20	-
700	615024.38	2313875.28	614863.18	2313821.60	Аналитический метод	0.1	-
701	614923.22	2313953.54	614902.59	2313908.21	Аналитический метод	0.1	-
702	614917.70	2313941.44	614917.70	2313941.44	Аналитический метод	0.1	-
703	614908.14	2313947.88	614908.14	2313947.88	Аналитический метод	0.1	-
704	614904.78	2313940.97	614904.78	2313940.97	Аналитический метод	0.1	-
705	614842.15	2313934.40	614842.15	2313934.40	Аналитический метод	0.1	-
706	614826.64	2313927.36	614826.64	2313927.36	Аналитический метод	0.1	-

2. Сведения о характерных точках границ объекта							
Обозначение характерных точек границ	Существующие координаты, м		Измененные (уточненные) координаты, м		Метод определения координат характерной точки	Средняя квадратическая погрешность положения характерной точки (Mt), м	Описание обозначения точки на местности (при наличии)
	X	Y	X	Y			
1	2	3	4	5	6	7	8
707	614806.94	2313907.04	614806.94	2313907.04	Аналитический метод	0.1	-
708	614797.41	2313906.93	614797.41	2313906.93	Аналитический метод	0.1	-
709	614794.01	2313912.20	614794.01	2313912.20	Аналитический метод	0.1	-
710	614789.60	2313912.64	614789.60	2313912.64	Аналитический метод	0.1	-
711	614776.15	2313912.48	614776.15	2313912.48	Аналитический метод	0.1	-
712	614778.53	2313922.39	614778.53	2313922.39	Аналитический метод	0.1	-
713	614777.88	2313928.29	614777.88	2313928.29	Аналитический метод	0.1	-
714	614762.84	2313948.84	614762.84	2313948.84	Аналитический метод	0.1	-
715	614734.69	2313917.24	614734.69	2313917.24	Аналитический метод	0.1	-
716	614626.82	2313992.39	614626.82	2313992.39	Аналитический метод	0.1	-
717	614621.65	2313999.11	614621.65	2313999.11	Аналитический метод	0.1	-
718	614612.09	2314013.44	614612.09	2314013.44	Аналитический метод	0.1	-
719	614623.29	2314029.84	614623.29	2314029.84	Аналитический метод	0.1	-
720	614593.49	2314051.44	614593.49	2314051.44	Аналитический метод	0.1	-
721	614593.10	2314059.09	614593.10	2314059.09	Аналитический метод	0.1	-
722	614593.10	2314068.51	614593.10	2314068.51	Аналитический метод	0.1	-
723	614609.21	2314099.08	614609.21	2314099.08	Аналитический метод	0.1	-
724	614577.11	2314111.03	614577.11	2314111.03	Аналитический метод	0.1	-
725	614551.63	2314120.31	614551.63	2314120.31	Аналитический метод	0.1	-
726	614536.62	2314118.55	614536.62	2314118.55	Аналитический метод	0.1	-
727	614520.09	2314117.04	614520.09	2314117.04	Аналитический метод	0.1	-
728	614492.09	2314116.44	614492.09	2314116.44	Аналитический метод	0.1	-
729	614478.09	2314141.64	614478.09	2314141.64	Аналитический метод	0.1	-
730	614457.49	2314159.24	614457.49	2314159.24	Аналитический метод	0.1	-
731	614441.40	2314133.00	614441.40	2314133.00	Аналитический метод	0.1	-
732	614428.18	2314161.50	614428.18	2314161.50	Аналитический метод	0.1	-

2. Сведения о характерных точках границ объекта							
Обозначение характерных точек границ	Существующие координаты, м		Измененные (уточненные) координаты, м		Метод определения координат характерной точки	Средняя квадратическая погрешность положения характерной точки (M _t), м	Описание обозначения точки на местности (при наличии)
	X	Y	X	Y			
1	2	3	4	5	6	7	8
733	614382.51	2314195.37	614382.51	2314195.37	Аналитический метод	0.1	-
734	614358.55	2314211.95	614358.55	2314211.95	Аналитический метод	0.1	-
735	614336.08	2314233.76	614336.08	2314233.76	Аналитический метод	0.1	-
736	614329.59	2314240.05	614329.59	2314240.05	Аналитический метод	0.1	-
737	614324.28	2314245.20	614324.28	2314245.20	Аналитический метод	0.1	-
738	614313.88	2314255.30	614313.88	2314255.30	Аналитический метод	0.1	-
739	614303.78	2314258.90	614303.78	2314258.90	Аналитический метод	0.1	-
740	614278.45	2314270.19	614278.46	2314270.18	Аналитический метод	0.1	-
741	614252.43	2314174.00	-	-	Метод спутниковых геодезических измерений (определений)	0.20	-
742	614250.50	2314180.90	-	-	Метод спутниковых геодезических измерений (определений)	0.20	-
743	614247.96	2314190.00	-	-	Метод спутниковых геодезических измерений (определений)	0.20	-
744	614244.96	2314221.27	-	-	Метод спутниковых геодезических измерений (определений)	0.20	-
745	614241.66	2314228.35	-	-	Метод спутниковых геодезических измерений (определений)	0.20	-
746	614233.59	2314245.66	614280.61	2314278.14	Аналитический метод	0.1	-
747	614230.57	2314249.66	614251.40	2314283.70	Аналитический метод	0.1	-
748	614216.02	2314268.94	614245.70	2314284.79	Аналитический метод	0.1	-
749	614207.68	2314279.99	-	-	Метод спутниковых геодезических измерений (определений)	0.20	-

2. Сведения о характерных точках границ объекта							
Обозначение характерных точек границ	Существующие координаты, м		Измененные (уточненные) координаты, м		Метод определения координат характерной точки	Средняя квадратическая погрешность положения характерной точки (M _t), м	Описание обозначения точки на местности (при наличии)
	X	Y	X	Y			
1	2	3	4	5	6	7	8
750	614203.63	2314289.52	614215.91	2314295.36	Аналитический метод	0.1	-
751	614198.03	2314302.70	-	-	Метод спутниковых геодезических измерений (определений)	0.20	-
752	614210.81	2314297.45	614210.81	2314297.45	Аналитический метод	0.1	-
753	614213.26	2314308.25	614213.26	2314308.25	Аналитический метод	0.1	-
754	614203.63	2314313.45	614203.63	2314313.45	Аналитический метод	0.1	-
755	614209.57	2314327.57	614209.57	2314327.57	Аналитический метод	0.1	-
756	614204.88	2314330.28	614204.88	2314330.28	Аналитический метод	0.1	-
757	614195.51	2314318.42	614195.51	2314318.42	Аналитический метод	0.1	-
758	614192.31	2314320.63	614192.31	2314320.63	Аналитический метод	0.1	-
759	614188.58	2314337.94	614188.58	2314337.94	Аналитический метод	0.1	-
760	614187.56	2314342.68	614187.56	2314342.68	Аналитический метод	0.1	-
761	614176.90	2314361.53	614176.90	2314361.53	Аналитический метод	0.1	-
762	614190.92	2314361.24	614190.92	2314361.24	Аналитический метод	0.1	-
763	614192.69	2314368.48	614192.69	2314368.48	Аналитический метод	0.1	-
764	614180.27	2314382.15	614180.27	2314382.15	Аналитический метод	0.1	-
765	614184.49	2314387.37	614184.49	2314387.37	Аналитический метод	0.1	-
766	614187.06	2314390.55	614187.06	2314390.55	Аналитический метод	0.1	-
767	614200.79	2314402.27	614200.79	2314402.27	Аналитический метод	0.1	-
768	614198.66	2314409.27	614198.66	2314409.27	Аналитический метод	0.1	-
769	614194.74	2314422.16	614194.74	2314422.16	Аналитический метод	0.1	-
770	614195.70	2314436.15	614195.70	2314436.15	Аналитический метод	0.1	-
771	614195.99	2314440.36	614195.99	2314440.36	Аналитический метод	0.1	-
772	614198.59	2314471.67	614198.59	2314471.67	Аналитический метод	0.1	-
773	614195.30	2314476.77	614195.30	2314476.77	Аналитический метод	0.1	-

2. Сведения о характерных точках границ объекта							
Обозначение характерных точек границ	Существующие координаты, м		Измененные (уточненные) координаты, м		Метод определения координат характерной точки	Средняя квадратическая погрешность положения характерной точки (Mt), м	Описание обозначения точки на местности (при наличии)
	X	Y	X	Y			
1	2	3	4	5	6	7	8
774	614189.26	2314486.13	614189.26	2314486.13	Аналитический метод	0.1	-
775	614178.76	2314486.88	614178.76	2314486.88	Аналитический метод	0.1	-
776	614169.69	2314507.41	614169.69	2314507.41	Аналитический метод	0.1	-
777	614167.99	2314511.26	614167.99	2314511.26	Аналитический метод	0.1	-
778	614172.64	2314516.62	614172.64	2314516.62	Аналитический метод	0.1	-
779	614163.21	2314532.57	614163.21	2314532.57	Аналитический метод	0.1	-
780	614150.92	2314553.36	614150.92	2314553.36	Аналитический метод	0.1	-
781	614145.73	2314562.14	614145.73	2314562.14	Аналитический метод	0.1	-
782	614144.24	2314573.46	614144.24	2314573.46	Аналитический метод	0.1	-
783	614140.04	2314575.21	614140.04	2314575.21	Аналитический метод	0.1	-
784	614119.24	2314583.88	614119.24	2314583.88	Аналитический метод	0.1	-
785	614116.27	2314587.40	614116.27	2314587.40	Аналитический метод	0.1	-
786	614113.20	2314591.04	614113.20	2314591.04	Аналитический метод	0.1	-
787	614108.92	2314612.07	614108.92	2314612.07	Аналитический метод	0.1	-
788	614107.32	2314619.94	614107.32	2314619.94	Аналитический метод	0.1	-
789	614109.93	2314627.38	614109.93	2314627.38	Аналитический метод	0.1	-
790	614106.64	2314637.53	614106.64	2314637.53	Аналитический метод	0.1	-
791	614103.54	2314647.09	614103.54	2314647.09	Аналитический метод	0.1	-
792	614101.42	2314661.53	614101.42	2314661.53	Аналитический метод	0.1	-
793	614098.19	2314683.55	614098.19	2314683.55	Аналитический метод	0.1	-
794	614090.43	2314685.23	614090.43	2314685.23	Аналитический метод	0.1	-
795	614066.55	2314674.89	614066.55	2314674.89	Аналитический метод	0.1	-
796	614036.51	2314661.15	614036.51	2314661.15	Аналитический метод	0.1	-
797	614020.14	2314657.87	614020.14	2314657.87	Аналитический метод	0.1	-
798	614016.16	2314661.33	614016.16	2314661.33	Аналитический метод	0.1	-
799	614006.90	2314669.38	614006.90	2314669.38	Аналитический метод	0.1	-

2. Сведения о характерных точках границ объекта							
Обозначение характерных точек границ	Существующие координаты, м		Измененные (уточненные) координаты, м		Метод определения координат характерной точки	Средняя квадратическая погрешность положения характерной точки (Mt), м	Описание обозначения точки на местности (при наличии)
	X	Y	X	Y			
1	2	3	4	5	6	7	8
800	614000.56	2314682.43	614000.56	2314682.43	Аналитический метод	0.1	-
801	613989.80	2314704.57	613989.80	2314704.57	Аналитический метод	0.1	-
802	613983.18	2314702.87	613983.18	2314702.87	Аналитический метод	0.1	-
803	613980.37	2314713.89	613980.37	2314713.89	Аналитический метод	0.1	-
804	613983.36	2314719.30	613983.36	2314719.30	Аналитический метод	0.1	-
805	613980.31	2314730.64	613980.31	2314730.64	Аналитический метод	0.1	-
806	613973.89	2314754.51	613973.89	2314754.51	Аналитический метод	0.1	-
807	613967.64	2314777.75	613967.64	2314777.75	Аналитический метод	0.1	-
808	613965.87	2314793.51	613965.87	2314793.51	Аналитический метод	0.1	-
809	613936.90	2314796.13	613936.90	2314796.13	Аналитический метод	0.1	-
810	613908.92	2314784.53	613908.92	2314784.53	Аналитический метод	0.1	-
811	613887.15	2314785.20	613887.15	2314785.20	Аналитический метод	0.1	-
812	613885.60	2314785.65	613885.60	2314785.65	Аналитический метод	0.1	-
813	613877.12	2314788.12	613877.12	2314788.12	Аналитический метод	0.1	-
814	613874.53	2314787.28	613874.53	2314787.28	Аналитический метод	0.1	-
815	613856.68	2314825.14	613856.68	2314825.14	Аналитический метод	0.1	-
816	613851.61	2314824.23	613851.61	2314824.23	Аналитический метод	0.1	-
817	613846.54	2314824.16	613846.54	2314824.16	Аналитический метод	0.1	-
818	613838.12	2314820.64	613838.12	2314820.64	Аналитический метод	0.1	-
819	613830.53	2314818.00	613830.53	2314818.00	Аналитический метод	0.1	-
820	613822.09	2314817.01	613822.09	2314817.01	Аналитический метод	0.1	-
821	613817.90	2314814.42	613817.90	2314814.42	Аналитический метод	0.1	-
822	613808.53	2314817.67	613808.53	2314817.67	Аналитический метод	0.1	-
823	613804.20	2314823.52	613804.20	2314823.52	Аналитический метод	0.1	-
824	613800.76	2314827.72	613800.76	2314827.72	Аналитический метод	0.1	-
825	613799.87	2314831.07	613799.87	2314831.07	Аналитический метод	0.1	-

2. Сведения о характерных точках границ объекта							
Обозначение характерных точек границ	Существующие координаты, м		Измененные (уточненные) координаты, м		Метод определения координат характерной точки	Средняя квадратическая погрешность положения характерной точки (Mt), м	Описание обозначения точки на местности (при наличии)
	X	Y	X	Y			
1	2	3	4	5	6	7	8
826	613809.97	2314835.47	613809.97	2314835.47	Аналитический метод	0.1	-
827	613818.44	2314834.74	613818.44	2314834.74	Аналитический метод	0.1	-
828	613831.97	2314835.80	613831.97	2314835.80	Аналитический метод	0.1	-
829	613840.40	2314837.61	613840.40	2314837.61	Аналитический метод	0.1	-
830	613845.45	2314839.38	613845.45	2314839.38	Аналитический метод	0.1	-
831	613850.52	2314841.15	613850.52	2314841.15	Аналитический метод	0.1	-
832	613840.61	2314881.65	613840.61	2314881.65	Аналитический метод	0.1	-
833	613839.53	2314896.86	613839.53	2314896.86	Аналитический метод	0.1	-
834	613823.50	2314893.23	613823.50	2314893.23	Аналитический метод	0.1	-
835	613816.78	2314889.77	613816.78	2314889.77	Аналитический метод	0.1	-
836	613809.18	2314888.80	613809.18	2314888.80	Аналитический метод	0.1	-
837	613799.89	2314886.97	613799.89	2314886.97	Аналитический метод	0.1	-
838	613792.24	2314888.54	613792.24	2314888.54	Аналитический метод	0.1	-
839	613786.27	2314891.00	613786.27	2314891.00	Аналитический метод	0.1	-
840	613782.83	2314895.18	613782.83	2314895.18	Аналитический метод	0.1	-
841	613782.77	2314899.41	613782.77	2314899.41	Аналитический метод	0.1	-
842	613787.79	2314903.73	613787.79	2314903.73	Аналитический метод	0.1	-
843	613793.63	2314909.73	613793.63	2314909.73	Аналитический метод	0.1	-
844	613800.39	2314909.84	613800.39	2314909.84	Аналитический метод	0.1	-
845	613811.38	2314911.69	613811.38	2314911.69	Аналитический метод	0.1	-
846	613819.78	2314916.05	613819.78	2314916.05	Аналитический метод	0.1	-
847	613835.44	2314919.91	613835.44	2314919.91	Аналитический метод	0.1	-
848	613845.29	2314908.80	613845.29	2314908.80	Аналитический метод	0.1	-
849	613856.33	2314906.43	613856.33	2314906.43	Аналитический метод	0.1	-
850	613863.94	2314907.39	613863.94	2314907.39	Аналитический метод	0.1	-
851	613874.91	2314909.25	613874.91	2314909.25	Аналитический метод	0.1	-

2. Сведения о характерных точках границ объекта							
Обозначение характерных точек границ	Существующие координаты, м		Измененные (уточненные) координаты, м		Метод определения координат характерной точки	Средняя квадратическая погрешность положения характерной точки (Mt), м	Описание обозначения точки на местности (при наличии)
	X	Y	X	Y			
1	2	3	4	5	6	7	8
852	613886.70	2314913.67	613886.70	2314913.67	Аналитический метод	0.1	-
853	613898.47	2314919.76	613898.47	2314919.76	Аналитический метод	0.1	-
854	613911.10	2314925.02	613911.10	2314925.02	Аналитический метод	0.1	-
855	613924.60	2314927.75	613924.60	2314927.75	Аналитический метод	0.1	-
856	613933.91	2314927.06	613933.91	2314927.06	Аналитический метод	0.1	-
857	613942.35	2314929.72	613942.35	2314929.72	Аналитический метод	0.1	-
858	613954.20	2314929.89	613954.20	2314929.89	Аналитический метод	0.1	-
859	613965.18	2314930.91	613965.18	2314930.91	Аналитический метод	0.1	-
860	613982.11	2314931.16	613982.11	2314931.16	Аналитический метод	0.1	-
861	613995.72	2314927.98	613995.72	2314927.98	Аналитический метод	0.1	-
862	614005.31	2314921.89	614005.31	2314921.89	Аналитический метод	0.1	-
863	614008.54	2314919.70	614008.54	2314919.70	Аналитический метод	0.1	-
864	614027.36	2314912.66	614027.36	2314912.66	Аналитический метод	0.1	-
865	614028.13	2314912.37	614028.13	2314912.37	Аналитический метод	0.1	-
866	614043.45	2314905.83	614043.45	2314905.83	Аналитический метод	0.1	-
867	614051.13	2314901.68	614051.13	2314901.68	Аналитический метод	0.1	-
868	614055.47	2314895.00	614055.47	2314895.00	Аналитический метод	0.1	-
869	614064.88	2314889.19	614064.88	2314889.19	Аналитический метод	0.1	-
870	614074.25	2314885.11	614074.25	2314885.11	Аналитический метод	0.1	-
871	614081.93	2314880.99	614081.93	2314880.99	Аналитический метод	0.1	-
872	614094.68	2314877.78	614094.68	2314877.78	Аналитический метод	0.1	-
873	614113.32	2314877.22	614113.32	2314877.22	Аналитический метод	0.1	-
874	614125.10	2314880.78	614125.10	2314880.78	Аналитический метод	0.1	-
875	614132.71	2314881.74	614132.71	2314881.74	Аналитический метод	0.1	-
876	614141.94	2314888.65	614141.94	2314888.65	Аналитический метод	0.1	-
877	614156.47	2314878.70	614156.47	2314878.70	Аналитический метод	0.1	-

2. Сведения о характерных точках границ объекта							
Обозначение характерных точек границ	Существующие координаты, м		Измененные (уточненные) координаты, м		Метод определения координат характерной точки	Средняя квадратическая погрешность положения характерной точки (Mt), м	Описание обозначения точки на местности (при наличии)
	X	Y	X	Y			
1	2	3	4	5	6	7	8
878	614165.92	2314869.53	614165.92	2314869.53	Аналитический метод	0.1	-
879	614173.61	2314863.73	614173.61	2314863.73	Аналитический метод	0.1	-
880	614183.00	2314859.63	614183.00	2314859.63	Аналитический метод	0.1	-
881	614184.63	2314863.88	614184.63	2314863.88	Аналитический метод	0.1	-
882	614188.55	2314884.25	614188.55	2314884.25	Аналитический метод	0.1	-
883	614200.76	2314918.32	614200.76	2314918.32	Аналитический метод	0.1	-
884	614210.09	2314917.60	614210.09	2314917.60	Аналитический метод	0.1	-
885	614226.23	2314913.61	614226.23	2314913.61	Аналитический метод	0.1	-
886	614247.41	2314913.07	614247.41	2314913.07	Аналитический метод	0.1	-
887	614266.06	2314911.65	614266.06	2314911.65	Аналитический метод	0.1	-
888	614277.95	2314908.44	614277.95	2314908.44	Аналитический метод	0.1	-
889	614299.18	2314904.53	614299.18	2314904.53	Аналитический метод	0.1	-
890	614307.20	2314902.83	614307.20	2314902.83	Аналитический метод	0.1	-
891	614317.86	2314900.56	614317.86	2314900.56	Аналитический метод	0.1	-
892	614330.60	2314898.22	614330.60	2314898.22	Аналитический метод	0.1	-
893	614342.64	2314885.70	614342.64	2314885.70	Аналитический метод	0.1	-
894	614346.14	2314878.12	614346.14	2314878.12	Аналитический метод	0.1	-
895	614345.09	2314875.35	614345.09	2314875.35	Аналитический метод	0.1	-
896	614344.51	2314873.87	614344.51	2314873.87	Аналитический метод	0.1	-
897	614341.19	2314869.59	614341.19	2314869.59	Аналитический метод	0.1	-
898	614330.21	2314867.73	614330.21	2314867.73	Аналитический метод	0.1	-
899	614320.05	2314867.58	614320.05	2314867.58	Аналитический метод	0.1	-
900	614311.61	2314865.77	614311.61	2314865.77	Аналитический метод	0.1	-
901	614299.78	2314863.90	614299.78	2314863.90	Аналитический метод	0.1	-
902	614288.76	2314865.43	614288.76	2314865.43	Аналитический метод	0.1	-
903	614278.60	2314864.42	614278.60	2314864.42	Аналитический метод	0.1	-

2. Сведения о характерных точках границ объекта							
Обозначение характерных точек границ	Существующие координаты, м		Измененные (уточненные) координаты, м		Метод определения координат характерной точки	Средняя квадратическая погрешность положения характерной точки (Mt), м	Описание обозначения точки на местности (при наличии)
	X	Y	X	Y			
1	2	3	4	5	6	7	8
904	614267.65	2314860.88	614267.65	2314860.88	Аналитический метод	0.1	-
905	614254.14	2314858.98	614254.14	2314858.98	Аналитический метод	0.1	-
906	614242.37	2314852.04	614242.37	2314852.04	Аналитический метод	0.1	-
907	614228.90	2314847.61	614228.90	2314847.61	Аналитический метод	0.1	-
908	614208.73	2314837.99	614208.73	2314837.99	Аналитический метод	0.1	-
909	614190.25	2314827.55	614190.25	2314827.55	Аналитический метод	0.1	-
910	614183.59	2314819.84	614183.59	2314819.84	Аналитический метод	0.1	-
911	614181.22	2314808.79	614181.22	2314808.79	Аналитический метод	0.1	-
912	614184.11	2314785.13	614184.11	2314785.13	Аналитический метод	0.1	-
913	614185.96	2314775.00	614185.96	2314775.00	Аналитический метод	0.1	-
914	614189.40	2314771.65	614189.40	2314771.65	Аналитический метод	0.1	-
915	614196.16	2314770.92	614196.16	2314770.92	Аналитический метод	0.1	-
916	614204.63	2314771.88	614204.63	2314771.88	Аналитический метод	0.1	-
917	614224.04	2314775.56	614224.04	2314775.56	Аналитический метод	0.1	-
918	614245.95	2314781.81	614245.95	2314781.81	Аналитический метод	0.1	-
919	614271.26	2314788.96	614271.26	2314788.96	Аналитический метод	0.1	-
920	614290.63	2314796.01	614290.63	2314796.01	Аналитический метод	0.1	-
921	614303.30	2314797.89	614303.30	2314797.89	Аналитический метод	0.1	-
922	614330.30	2314804.24	614330.30	2314804.24	Аналитический метод	0.1	-
923	614357.57	2314809.56	614357.57	2314809.56	Аналитический метод	0.1	-
924	614401.51	2314818.12	614401.51	2314818.12	Аналитический метод	0.1	-
925	614408.99	2314819.73	614408.99	2314819.73	Аналитический метод	0.1	-
926	614433.84	2314825.01	614433.84	2314825.01	Аналитический метод	0.1	-
927	614436.57	2314840.82	614436.57	2314840.82	Аналитический метод	0.1	-
928	614463.49	2314842.56	614463.49	2314842.56	Аналитический метод	0.1	-
929	614482.59	2314845.18	614482.59	2314845.18	Аналитический метод	0.1	-

2. Сведения о характерных точках границ объекта							
Обозначение характерных точек границ	Существующие координаты, м		Измененные (уточненные) координаты, м		Метод определения координат характерной точки	Средняя квадратическая погрешность положения характерной точки (Mt), м	Описание обозначения точки на местности (при наличии)
	X	Y	X	Y			
1	2	3	4	5	6	7	8
930	614519.75	2314864.02	614519.75	2314864.02	Аналитический метод	0.1	-
931	614533.42	2314872.94	614533.42	2314872.94	Аналитический метод	0.1	-
932	614542.22	2314901.34	614542.22	2314901.34	Аналитический метод	0.1	-
933	614570.25	2314935.46	614570.25	2314935.46	Аналитический метод	0.1	-
934	614573.93	2314944.19	614573.93	2314944.19	Аналитический метод	0.1	-
935	614580.78	2314966.64	614580.78	2314966.64	Аналитический метод	0.1	-
936	614585.09	2314987.83	614585.09	2314987.83	Аналитический метод	0.1	-
937	614586.45	2315044.49	614586.45	2315044.49	Аналитический метод	0.1	-
938	614471.24	2315050.10	614471.24	2315050.10	Аналитический метод	0.1	-
939	614473.29	2315063.13	614473.29	2315063.13	Аналитический метод	0.1	-
940	614478.88	2315105.50	614478.88	2315105.50	Аналитический метод	0.1	-
941	614454.27	2315108.27	614454.27	2315108.27	Аналитический метод	0.1	-
942	614430.89	2315107.66	614430.89	2315107.66	Аналитический метод	0.1	-
943	614294.85	2315076.55	614294.85	2315076.55	Аналитический метод	0.1	-
944	614044.60	2315019.32	614044.60	2315019.32	Аналитический метод	0.1	-
945	614010.63	2315011.55	614010.63	2315011.55	Аналитический метод	0.1	-
946	613746.56	2314951.16	613746.56	2314951.16	Аналитический метод	0.1	-
947	613767.84	2314888.12	613767.84	2314888.12	Аналитический метод	0.1	-
948	613814.13	2314776.12	613814.13	2314776.12	Аналитический метод	0.1	-
949	613826.09	2314743.70	613826.09	2314743.70	Аналитический метод	0.1	-
950	613855.61	2314651.36	613855.61	2314651.36	Аналитический метод	0.1	-
951	613859.85	2314644.35	613859.85	2314644.35	Аналитический метод	0.1	-
952	613869.21	2314633.66	613869.21	2314633.66	Аналитический метод	0.1	-
953	613869.53	2314632.52	613869.53	2314632.52	Аналитический метод	0.1	-
954	613887.57	2314611.86	613887.57	2314611.86	Аналитический метод	0.1	-
955	613931.98	2314545.22	613931.98	2314545.22	Аналитический метод	0.1	-

2. Сведения о характерных точках границ объекта							
Обозначение характерных точек границ	Существующие координаты, м		Измененные (уточненные) координаты, м		Метод определения координат характерной точки	Средняя квадратическая погрешность положения характерной точки (Mt), м	Описание обозначения точки на местности (при наличии)
	X	Y	X	Y			
1	2	3	4	5	6	7	8
956	613984.16	2314463.03	613984.16	2314463.03	Аналитический метод	0.1	-
957	614029.50	2314413.94	614029.50	2314413.94	Аналитический метод	0.1	-
958	614084.10	2314303.75	614084.10	2314303.75	Аналитический метод	0.1	-
959	614086.70	2314255.35	614086.70	2314255.35	Аналитический метод	0.1	-
960	614008.20	2314226.65	614008.20	2314226.65	Аналитический метод	0.1	-
961	613968.00	2314257.45	613968.00	2314257.45	Аналитический метод	0.1	-
962	613949.30	2314310.15	613949.30	2314310.15	Аналитический метод	0.1	-
963	613998.80	2314338.85	613998.80	2314338.85	Аналитический метод	0.1	-
964	614050.10	2314331.85	614050.10	2314331.85	Аналитический метод	0.1	-
965	614024.29	2314409.31	614024.29	2314409.31	Аналитический метод	0.1	-
966	613978.56	2314458.76	613978.56	2314458.76	Аналитический метод	0.1	-
967	613926.15	2314541.31	613926.15	2314541.31	Аналитический метод	0.1	-
968	613882.02	2314607.54	613882.02	2314607.54	Аналитический метод	0.1	-
969	613853.70	2314639.91	613853.70	2314639.91	Аналитический метод	0.1	-
970	613848.63	2314648.57	613848.63	2314648.57	Аналитический метод	0.1	-
971	613818.98	2314741.35	613818.98	2314741.35	Аналитический метод	0.1	-
972	613807.24	2314773.14	613807.24	2314773.14	Аналитический метод	0.1	-
973	613739.40	2314937.28	613739.40	2314937.28	Аналитический метод	0.1	-
974	613727.64	2314934.33	613727.64	2314934.33	Аналитический метод	0.1	-
975	613668.46	2314832.42	613668.46	2314832.42	Аналитический метод	0.1	-
976	613650.02	2314810.30	613650.02	2314810.30	Аналитический метод	0.1	-
977	613587.65	2314777.69	613587.65	2314777.69	Аналитический метод	0.1	-
978	613562.30	2314798.82	613562.30	2314798.82	Аналитический метод	0.1	-
979	613553.98	2314788.84	613553.98	2314788.84	Аналитический метод	0.1	-
980	613436.07	2314657.68	613436.07	2314657.68	Аналитический метод	0.1	-
981	613406.90	2314660.98	613406.90	2314660.98	Аналитический метод	0.1	-

2. Сведения о характерных точках границ объекта							
Обозначение характерных точек границ	Существующие координаты, м		Измененные (уточненные) координаты, м		Метод определения координат характерной точки	Средняя квадратическая погрешность положения характерной точки (Mt), м	Описание обозначения точки на местности (при наличии)
	X	Y	X	Y			
1	2	3	4	5	6	7	8
982	613426.21	2314544.14	613426.21	2314544.14	Аналитический метод	0.1	-
983	613424.05	2314544.31	613424.05	2314544.31	Аналитический метод	0.1	-
984	613374.19	2314548.09	613374.19	2314548.09	Аналитический метод	0.1	-
985	613371.92	2314518.18	613371.92	2314518.18	Аналитический метод	0.1	-
986	613369.65	2314488.27	613369.65	2314488.27	Аналитический метод	0.1	-
987	613367.38	2314458.36	613367.38	2314458.36	Аналитический метод	0.1	-
988	613365.11	2314428.45	613365.11	2314428.45	Аналитический метод	0.1	-
989	613362.84	2314398.54	613362.84	2314398.54	Аналитический метод	0.1	-
990	613360.58	2314368.63	613360.58	2314368.63	Аналитический метод	0.1	-
991	613354.83	2314292.86	613354.83	2314292.86	Аналитический метод	0.1	-
992	613354.11	2314283.41	613354.11	2314283.41	Аналитический метод	0.1	-
993	613352.94	2314267.93	613352.94	2314267.93	Аналитический метод	0.1	-
994	613350.67	2314238.02	613350.67	2314238.02	Аналитический метод	0.1	-
995	613348.40	2314208.11	613348.40	2314208.11	Аналитический метод	0.1	-
996	613346.13	2314178.20	613346.13	2314178.20	Аналитический метод	0.1	-
997	613343.86	2314148.29	613343.86	2314148.29	Аналитический метод	0.1	-
998	613419.77	2314114.47	613419.77	2314114.47	Аналитический метод	0.1	-
999	613416.27	2314100.20	613416.27	2314100.20	Аналитический метод	0.1	-
1000	613411.48	2314092.47	613411.48	2314092.47	Аналитический метод	0.1	-
1001	613406.14	2314079.39	613406.14	2314079.39	Аналитический метод	0.1	-
1002	613392.99	2314048.04	613392.99	2314048.04	Аналитический метод	0.1	-
1003	613385.33	2314017.81	613385.33	2314017.81	Аналитический метод	0.1	-
1004	613378.42	2313999.66	613378.42	2313999.66	Аналитический метод	0.1	-
1005	613367.31	2313978.23	613367.31	2313978.23	Аналитический метод	0.1	-
1006	613304.92	2313886.30	613304.92	2313886.30	Аналитический метод	0.1	-
1007	613301.96	2313847.96	613301.96	2313847.96	Аналитический метод	0.1	-

2. Сведения о характерных точках границ объекта							
Обозначение характерных точек границ	Существующие координаты, м		Измененные (уточненные) координаты, м		Метод определения координат характерной точки	Средняя квадратическая погрешность положения характерной точки (M _t), м	Описание обозначения точки на местности (при наличии)
	X	Y	X	Y			
1	2	3	4	5	6	7	8
1008	613324.31	2313845.83	613324.31	2313845.83	Аналитический метод	0.1	-
1009	613386.31	2313820.03	613386.31	2313820.03	Аналитический метод	0.1	-
1010	613425.51	2313790.83	613425.51	2313790.83	Аналитический метод	0.1	-
1011	613438.67	2313802.55	613438.67	2313802.55	Аналитический метод	0.1	-
1012	613437.15	2313787.13	613437.15	2313787.13	Аналитический метод	0.1	-
1013	613438.55	2313786.83	613438.55	2313786.83	Аналитический метод	0.1	-
1014	613445.40	2313781.84	613445.40	2313781.84	Аналитический метод	0.1	-
1015	613452.61	2313771.30	613452.61	2313771.30	Аналитический метод	0.1	-
1016	613485.65	2313768.52	613485.65	2313768.52	Аналитический метод	0.1	-
1017	613483.14	2313738.63	613483.14	2313738.63	Аналитический метод	0.1	-
1018	613480.49	2313708.74	613480.49	2313708.74	Аналитический метод	0.1	-
1019	613478.15	2313678.83	613478.15	2313678.83	Аналитический метод	0.1	-
1020	613475.67	2313648.95	613475.67	2313648.95	Аналитический метод	0.1	-
1021	613425.85	2313653.13	613425.85	2313653.13	Аналитический метод	0.1	-
1022	613425.81	2313653.12	613425.81	2313653.12	Аналитический метод	0.1	-
1023	613421.00	2313650.00	613421.00	2313650.00	Аналитический метод	0.1	-
1024	613412.62	2313553.64	613412.62	2313553.64	Аналитический метод	0.1	-
1025	613382.71	2313556.20	613382.71	2313556.20	Аналитический метод	0.1	-
1026	613366.00	2313503.00	613366.00	2313503.00	Аналитический метод	0.1	-
1027	613342.31	2313460.83	613342.31	2313460.83	Аналитический метод	0.1	-
1028	613288.95	2313464.00	613288.95	2313464.00	Аналитический метод	0.1	-
1029	613287.64	2313451.87	613287.64	2313451.87	Аналитический метод	0.1	-
1030	613281.89	2313404.20	613281.89	2313404.20	Аналитический метод	0.1	-
1031	613267.93	2313408.46	613267.93	2313408.46	Аналитический метод	0.1	-
1032	613246.46	2313133.30	613246.46	2313133.30	Аналитический метод	0.1	-
1033	613243.47	2313094.74	613243.47	2313094.74	Аналитический метод	0.1	-

2. Сведения о характерных точках границ объекта							
Обозначение характерных точек границ	Существующие координаты, м		Измененные (уточненные) координаты, м		Метод определения координат характерной точки	Средняя квадратическая погрешность положения характерной точки (Mt), м	Описание обозначения точки на местности (при наличии)
	X	Y	X	Y			
1	2	3	4	5	6	7	8
1034	613251.06	2313093.66	613251.06	2313093.66	Аналитический метод	0.1	-
1035	613264.98	2313092.24	613264.98	2313092.24	Аналитический метод	0.1	-
1036	613305.86	2313138.33	613305.86	2313138.33	Аналитический метод	0.1	-
1037	613327.89	2313140.83	613327.89	2313140.83	Аналитический метод	0.1	-
1038	613343.90	2313146.15	613343.90	2313146.15	Аналитический метод	0.1	-
1039	613349.83	2313146.23	613349.83	2313146.23	Аналитический метод	0.1	-
1040	613354.33	2313152.84	613354.33	2313152.84	Аналитический метод	0.1	-
1041	613380.24	2313135.16	613380.24	2313135.16	Аналитический метод	0.1	-
1042	613379.42	2313133.52	613379.42	2313133.52	Аналитический метод	0.1	-
1043	613376.63	2313127.94	613376.63	2313127.94	Аналитический метод	0.1	-
1044	613387.47	2313120.54	613387.47	2313120.54	Аналитический метод	0.1	-
1045	613396.84	2313116.46	613396.84	2313116.46	Аналитический метод	0.1	-
1046	613408.81	2313109.96	613408.81	2313109.96	Аналитический метод	0.1	-
1047	613410.50	2313109.05	613410.50	2313109.05	Аналитический метод	0.1	-
1048	613421.57	2313104.12	613421.57	2313104.12	Аналитический метод	0.1	-
1049	613432.10	2313097.57	613432.10	2313097.57	Аналитический метод	0.1	-
1050	613441.67	2313113.90	613441.67	2313113.90	Аналитический метод	0.1	-
1051	613442.57	2313115.44	613442.57	2313115.44	Аналитический метод	0.1	-
1052	613438.29	2313119.61	613438.29	2313119.61	Аналитический метод	0.1	-
1053	613437.26	2313130.59	613437.26	2313130.59	Аналитический метод	0.1	-
1054	613437.84	2313135.42	613437.84	2313135.42	Аналитический метод	0.1	-
1055	613437.91	2313135.99	613437.91	2313135.99	Аналитический метод	0.1	-
1056	613438.79	2313143.33	613438.79	2313143.33	Аналитический метод	0.1	-
1057	613436.98	2313149.22	613436.98	2313149.22	Аналитический метод	0.1	-
1058	613433.56	2313152.56	613433.56	2313152.56	Аналитический метод	0.1	-
1059	613428.48	2313154.51	613428.48	2313154.51	Аналитический метод	0.1	-

2. Сведения о характерных точках границ объекта							
Обозначение характерных точек границ	Существующие координаты, м		Измененные (уточненные) координаты, м		Метод определения координат характерной точки	Средняя квадратическая погрешность положения характерной точки (Mt), м	Описание обозначения точки на местности (при наличии)
	X	Y	X	Y			
1	2	3	4	5	6	7	8
1060	613425.05	2313155.82	613425.05	2313155.82	Аналитический метод	0.1	-
1061	613417.40	2313158.24	613417.40	2313158.24	Аналитический метод	0.1	-
1062	613408.86	2313162.37	613408.86	2313162.37	Аналитический метод	0.1	-
1063	613405.41	2313166.53	613405.41	2313166.53	Аналитический метод	0.1	-
1064	613401.88	2313175.79	613401.88	2313175.79	Аналитический метод	0.1	-
1065	613399.15	2313188.46	613399.15	2313188.46	Аналитический метод	0.1	-
1066	613394.77	2313199.41	613394.77	2313199.41	Аналитический метод	0.1	-
1067	613392.92	2313209.54	613392.92	2313209.54	Аналитический метод	0.1	-
1068	613399.54	2313220.65	613399.54	2313220.65	Аналитический метод	0.1	-
1069	613407.04	2313228.37	613407.04	2313228.37	Аналитический метод	0.1	-
1070	613417.80	2313244.61	613417.80	2313244.61	Аналитический метод	0.1	-
1071	613421.99	2313247.24	613421.99	2313247.24	Аналитический метод	0.1	-
1072	613426.23	2313247.30	613426.23	2313247.30	Аналитический метод	0.1	-
1073	613433.23	2313245.06	613433.23	2313245.06	Аналитический метод	0.1	-
1074	613432.52	2313243.13	613432.52	2313243.13	Аналитический метод	0.1	-
1075	613440.85	2313234.53	613440.85	2313234.53	Аналитический метод	0.1	-
1076	613459.37	2313226.06	613459.37	2313226.06	Аналитический метод	0.1	-
1077	613469.03	2313221.96	613469.03	2313221.96	Аналитический метод	0.1	-
1078	613482.92	2313218.25	613482.92	2313218.25	Аналитический метод	0.1	-
1079	613492.31	2313221.69	613492.31	2313221.69	Аналитический метод	0.1	-
1080	613497.21	2313231.62	613497.21	2313231.62	Аналитический метод	0.1	-
1081	613499.85	2313242.33	613499.85	2313242.33	Аналитический метод	0.1	-
1082	613503.69	2313248.02	613503.69	2313248.02	Аналитический метод	0.1	-
1083	613505.28	2313255.83	613505.28	2313255.83	Аналитический метод	0.1	-
1084	613503.95	2313261.78	613503.95	2313261.78	Аналитический метод	0.1	-
1085	613508.85	2313287.31	613508.85	2313287.31	Аналитический метод	0.1	-

2. Сведения о характерных точках границ объекта							
Обозначение характерных точек границ	Существующие координаты, м		Измененные (уточненные) координаты, м		Метод определения координат характерной точки	Средняя квадратическая погрешность положения характерной точки (Mt), м	Описание обозначения точки на местности (при наличии)
	X	Y	X	Y			
1	2	3	4	5	6	7	8
1086	613511.04	2313295.11	613511.04	2313295.11	Аналитический метод	0.1	-
1087	613511.29	2313296.31	613511.29	2313296.31	Аналитический метод	0.1	-
1088	613513.11	2313296.27	613513.11	2313296.27	Аналитический метод	0.1	-
1089	613518.76	2313327.09	613518.76	2313327.09	Аналитический метод	0.1	-
1090	613530.09	2313323.34	613530.09	2313323.34	Аналитический метод	0.1	-
1091	613538.60	2313320.92	613538.60	2313320.92	Аналитический метод	0.1	-
1092	613546.26	2313317.66	613546.26	2313317.66	Аналитический метод	0.1	-
1093	613553.11	2313312.67	613553.11	2313312.67	Аналитический метод	0.1	-
1094	613558.32	2313304.27	613558.32	2313304.27	Аналитический метод	0.1	-
1095	613560.16	2313295.00	613560.16	2313295.00	Аналитический метод	0.1	-
1096	613560.56	2313279.76	613560.56	2313279.76	Аналитический метод	0.1	-
1097	613558.12	2313254.55	613558.12	2313254.55	Аналитический метод	0.1	-
1098	613555.95	2313228.71	613555.95	2313228.71	Аналитический метод	0.1	-
1099	613564.60	2313222.41	613564.60	2313222.41	Аналитический метод	0.1	-
1100	613602.46	2313213.73	613602.46	2313213.73	Аналитический метод	0.1	-
1101	613644.00	2313186.34	613644.00	2313186.34	Аналитический метод	0.1	-
1102	613639.98	2313159.41	613639.98	2313159.41	Аналитический метод	0.1	-
1103	613619.46	2313146.33	613619.46	2313146.33	Аналитический метод	0.1	-
1104	613609.94	2313128.49	613609.94	2313128.49	Аналитический метод	0.1	-
1105	613576.02	2313117.66	613576.02	2313117.66	Аналитический метод	0.1	-
1106	613572.70	2313107.96	613572.70	2313107.96	Аналитический метод	0.1	-
1107	613573.44	2313085.20	613573.44	2313085.20	Аналитический метод	0.1	-
1108	613574.08	2313068.42	613574.08	2313068.42	Аналитический метод	0.1	-
1109	613574.54	2313056.32	613574.54	2313056.32	Аналитический метод	0.1	-
1110	613574.46	2313053.13	613574.46	2313053.13	Аналитический метод	0.1	-
1111	613589.02	2313016.75	613589.02	2313016.75	Аналитический метод	0.1	-

2. Сведения о характерных точках границ объекта							
Обозначение характерных точек границ	Существующие координаты, м		Измененные (уточненные) координаты, м		Метод определения координат характерной точки	Средняя квадратическая погрешность положения характерной точки (Mt), м	Описание обозначения точки на местности (при наличии)
	X	Y	X	Y			
1	2	3	4	5	6	7	8
1112	613628.24	2312968.54	613628.24	2312968.54	Аналитический метод	0.1	-
1113	613630.32	2312966.95	613630.32	2312966.95	Аналитический метод	0.1	-
1114	613636.23	2312966.21	613636.23	2312966.21	Аналитический метод	0.1	-
1115	613634.66	2312942.23	613634.66	2312942.23	Аналитический метод	0.1	-
1116	613615.43	2312924.17	613615.43	2312924.17	Аналитический метод	0.1	-
1117	613612.92	2312924.32	613612.92	2312924.32	Аналитический метод	0.1	-
1118	613602.77	2312925.25	613602.77	2312925.25	Аналитический метод	0.1	-
1119	613584.05	2312933.99	613584.05	2312933.99	Аналитический метод	0.1	-
1120	613585.29	2312947.74	613585.29	2312947.74	Аналитический метод	0.1	-
1121	613535.51	2312952.28	613535.51	2312952.28	Аналитический метод	0.1	-
1122	613532.79	2312922.41	613532.79	2312922.41	Аналитический метод	0.1	-
1123	613531.59	2312909.34	613531.59	2312909.34	Аналитический метод	0.1	-
1124	613524.12	2312903.49	613524.12	2312903.49	Аналитический метод	0.1	-
1125	613516.24	2312900.13	613516.24	2312900.13	Аналитический метод	0.1	-
1126	613502.85	2312899.16	613502.85	2312899.16	Аналитический метод	0.1	-
1127	613503.20	2312903.00	613503.20	2312903.00	Аналитический метод	0.1	-
1128	613494.81	2312904.53	613494.81	2312904.53	Аналитический метод	0.1	-
1129	613482.93	2312906.06	613482.93	2312906.06	Аналитический метод	0.1	-
1130	613472.64	2312906.35	613472.64	2312906.35	Аналитический метод	0.1	-
1131	613472.27	2312901.95	613472.27	2312901.95	Аналитический метод	0.1	-
1132	613441.37	2312904.90	613441.37	2312904.90	Аналитический метод	0.1	-
1133	613441.02	2312901.24	613441.02	2312901.24	Аналитический метод	0.1	-
1134	613439.06	2312901.17	613439.06	2312901.17	Аналитический метод	0.1	-
1135	613433.06	2312905.33	613433.06	2312905.33	Аналитический метод	0.1	-
1136	613429.62	2312909.50	613429.62	2312909.50	Аналитический метод	0.1	-
1137	613429.51	2312916.28	613429.51	2312916.28	Аналитический метод	0.1	-

2. Сведения о характерных точках границ объекта							
Обозначение характерных точек границ	Существующие координаты, м		Измененные (уточненные) координаты, м		Метод определения координат характерной точки	Средняя квадратическая погрешность положения характерной точки (Mt), м	Описание обозначения точки на местности (при наличии)
	X	Y	X	Y			
1	2	3	4	5	6	7	8
1138	613430.55	2312923.78	613430.55	2312923.78	Аналитический метод	0.1	-
1139	613403.08	2312947.15	613403.08	2312947.15	Аналитический метод	0.1	-
1140	613390.49	2312960.32	613390.49	2312960.32	Аналитический метод	0.1	-
1141	613359.00	2312982.15	613359.00	2312982.15	Аналитический метод	0.1	-
1142	613311.46	2313011.02	613311.46	2313011.02	Аналитический метод	0.1	-
1143	613294.89	2313020.85	613294.89	2313020.85	Аналитический метод	0.1	-
1144	613281.88	2313031.13	613281.88	2313031.13	Аналитический метод	0.1	-
1145	613269.71	2313083.73	613269.71	2313083.73	Аналитический метод	0.1	-
1146	613250.29	2313085.72	613250.29	2313085.72	Аналитический метод	0.1	-
1147	613242.84	2313086.68	613242.84	2313086.68	Аналитический метод	0.1	-
1148	613227.83	2312893.38	613227.83	2312893.38	Аналитический метод	0.1	-
1149	613405.71	2312841.13	613405.71	2312841.13	Аналитический метод	0.1	-
1150	613447.31	2312838.13	613447.31	2312838.13	Аналитический метод	0.1	-
1151	613480.71	2312822.33	613480.71	2312822.33	Аналитический метод	0.1	-
1152	613487.71	2312804.73	613487.71	2312804.73	Аналитический метод	0.1	-
1153	613719.38	2312773.44	613719.38	2312773.44	Аналитический метод	0.1	-
1154	613720.04	2312775.51	613720.04	2312775.51	Аналитический метод	0.1	-
1155	613735.17	2312762.87	613735.17	2312762.87	Аналитический метод	0.1	-
1156	613770.56	2312800.07	613770.56	2312800.07	Аналитический метод	0.1	-
1157	613776.40	2312806.21	613776.40	2312806.21	Аналитический метод	0.1	-
1158	613775.23	2312848.83	613775.23	2312848.83	Аналитический метод	0.1	-
1159	613822.38	2312844.44	613822.38	2312844.44	Аналитический метод	0.1	-
1160	613904.81	2312866.23	613904.81	2312866.23	Аналитический метод	0.1	-
1161	613983.81	2312827.34	613983.81	2312827.34	Аналитический метод	0.1	-
1162	614001.92	2312818.42	614001.92	2312818.42	Аналитический метод	0.1	-
1163	614087.59	2312776.30	614087.59	2312776.30	Аналитический метод	0.1	-

2. Сведения о характерных точках границ объекта							
Обозначение характерных точек границ	Существующие координаты, м		Измененные (уточненные) координаты, м		Метод определения координат характерной точки	Средняя квадратическая погрешность положения характерной точки (Mt), м	Описание обозначения точки на местности (при наличии)
	X	Y	X	Y			
1	2	3	4	5	6	7	8
1164	614383.61	2312738.63	614383.61	2312738.63	Аналитический метод	0.1	-
1165	614448.61	2312714.63	614448.61	2312714.63	Аналитический метод	0.1	-
1166	614493.65	2312684.84	614493.65	2312684.84	Аналитический метод	0.1	-
1167	614495.25	2312675.19	614495.25	2312675.19	Аналитический метод	0.1	-
1168	614478.22	2312643.50	614478.22	2312643.50	Аналитический метод	0.1	-
1169	614454.12	2312625.55	614454.12	2312625.55	Аналитический метод	0.1	-
1170	614444.49	2312597.05	614444.49	2312597.05	Аналитический метод	0.1	-
1171	614437.45	2312598.04	614437.45	2312598.04	Аналитический метод	0.1	-
1172	614420.09	2312600.21	614420.09	2312600.21	Аналитический метод	0.1	-
1173	614365.61	2312559.64	614365.61	2312559.64	Аналитический метод	0.1	-
1174	614354.05	2312542.22	614354.05	2312542.22	Аналитический метод	0.1	-
1175	614308.35	2312475.24	614308.35	2312475.24	Аналитический метод	0.1	-
1176	614155.36	2312288.30	614155.36	2312288.30	Аналитический метод	0.1	-
1177	614090.92	2312047.33	614090.92	2312047.33	Аналитический метод	0.1	-
1178	614085.93	2312032.71	614085.93	2312032.71	Аналитический метод	0.1	-
1179	614080.90	2312011.20	614080.90	2312011.20	Аналитический метод	0.1	-
1180	614093.90	2312009.35	614093.90	2312009.35	Аналитический метод	0.1	-
1181	614089.88	2311992.85	614089.88	2311992.85	Аналитический метод	0.1	-
1182	614082.13	2311994.01	614082.13	2311994.01	Аналитический метод	0.1	-
1183	614079.95	2311972.66	614079.95	2311972.66	Аналитический метод	0.1	-
1184	614072.36	2311974.63	614072.36	2311974.63	Аналитический метод	0.1	-
1185	614030.67	2311796.21	614030.67	2311796.21	Аналитический метод	0.1	-
1186	614017.14	2311763.39	614017.14	2311763.39	Аналитический метод	0.1	-
1187	613967.75	2311754.96	613967.75	2311754.96	Аналитический метод	0.1	-
1188	613963.95	2311742.83	613963.95	2311742.83	Аналитический метод	0.1	-
1189	613960.01	2311730.25	613960.01	2311730.25	Аналитический метод	0.1	-

2. Сведения о характерных точках границ объекта							
Обозначение характерных точек границ	Существующие координаты, м		Измененные (уточненные) координаты, м		Метод определения координат характерной точки	Средняя квадратическая погрешность положения характерной точки (Mt), м	Описание обозначения точки на местности (при наличии)
	X	Y	X	Y			
1	2	3	4	5	6	7	8
1190	613949.37	2311702.12	613949.37	2311702.12	Аналитический метод	0.1	-
1191	613938.72	2311673.21	613938.72	2311673.21	Аналитический метод	0.1	-
1192	613930.16	2311644.06	613930.16	2311644.06	Аналитический метод	0.1	-
1193	613906.03	2311651.59	613906.03	2311651.59	Аналитический метод	0.1	-
1194	613881.86	2311659.13	613881.86	2311659.13	Аналитический метод	0.1	-
1195	613824.30	2311439.30	613824.30	2311439.30	Аналитический метод	0.1	-
1196	614151.87	2311449.48	614151.87	2311449.48	Аналитический метод	0.1	-
1197	614158.27	2311449.68	614158.27	2311449.68	Аналитический метод	0.1	-
1198	614258.29	2311452.79	614258.29	2311452.79	Аналитический метод	0.1	-
1199	614264.71	2311452.99	614264.71	2311452.99	Аналитический метод	0.1	-
1200	614296.43	2311453.98	614296.43	2311453.98	Аналитический метод	0.1	-
1201	614313.77	2311480.15	614313.77	2311480.15	Аналитический метод	0.1	-
1202	614337.80	2311496.29	614337.80	2311496.29	Аналитический метод	0.1	-
1203	614370.78	2311490.14	614370.78	2311490.14	Аналитический метод	0.1	-
1204	614396.42	2311487.52	614396.42	2311487.52	Аналитический метод	0.1	-
1205	614411.23	2311497.88	614411.23	2311497.88	Аналитический метод	0.1	-
1206	614422.64	2311523.48	614422.64	2311523.48	Аналитический метод	0.1	-
1207	614437.16	2311530.84	614437.16	2311530.84	Аналитический метод	0.1	-
1208	614473.59	2311528.72	614473.59	2311528.72	Аналитический метод	0.1	-
1209	614491.09	2311536.78	614491.09	2311536.78	Аналитический метод	0.1	-
1210	614507.81	2311563.45	614507.81	2311563.45	Аналитический метод	0.1	-
1211	614509.78	2311587.75	614509.78	2311587.75	Аналитический метод	0.1	-
1212	614485.54	2311618.47	614485.54	2311618.47	Аналитический метод	0.1	-
1213	614452.93	2311644.91	614452.93	2311644.91	Аналитический метод	0.1	-
1214	614441.38	2311664.96	614441.38	2311664.96	Аналитический метод	0.1	-
1215	614614.47	2311616.52	614614.47	2311616.52	Аналитический метод	0.1	-

2. Сведения о характерных точках границ объекта							
Обозначение характерных точек границ	Существующие координаты, м		Измененные (уточненные) координаты, м		Метод определения координат характерной точки	Средняя квадратическая погрешность положения характерной точки (Mt), м	Описание обозначения точки на местности (при наличии)
	X	Y	X	Y			
1	2	3	4	5	6	7	8
1216	614614.48	2311616.52	614614.48	2311616.52	Аналитический метод	0.1	-
1217	614637.27	2311606.54	614637.27	2311606.54	Аналитический метод	0.1	-
1218	614743.58	2311559.97	614743.58	2311559.97	Аналитический метод	0.1	-
1219	614752.82	2311555.92	614752.82	2311555.92	Аналитический метод	0.1	-
1220	614887.64	2311847.64	614887.64	2311847.64	Аналитический метод	0.1	-
1221	615053.05	2311737.61	615053.05	2311737.61	Аналитический метод	0.1	-
1222	615140.48	2311833.11	615140.48	2311833.11	Аналитический метод	0.1	-
1223	615174.25	2311870.00	615174.25	2311870.00	Аналитический метод	0.1	-
1224	615177.95	2311866.64	615177.95	2311866.64	Аналитический метод	0.1	-
1225	615192.14	2311853.80	615192.14	2311853.80	Аналитический метод	0.1	-
1226	615145.34	2311804.33	615145.34	2311804.33	Аналитический метод	0.1	-
1227	615105.89	2311752.81	615105.89	2311752.81	Аналитический метод	0.1	-
1228	615122.28	2311737.58	615122.28	2311737.58	Аналитический метод	0.1	-
1229	615076.23	2311684.43	615076.23	2311684.43	Аналитический метод	0.1	-
1230	615096.00	2311664.42	615096.00	2311664.42	Аналитический метод	0.1	-
1231	615083.87	2311651.00	615083.87	2311651.00	Аналитический метод	0.1	-
1232	615041.93	2311604.61	615041.93	2311604.61	Аналитический метод	0.1	-
1233	615006.26	2311601.49	615006.26	2311601.49	Аналитический метод	0.1	-
1234	614968.22	2311624.10	614968.22	2311624.10	Аналитический метод	0.1	-
1235	614941.52	2311578.65	614941.52	2311578.65	Аналитический метод	0.1	-
1236	614951.04	2311572.57	614951.04	2311572.57	Аналитический метод	0.1	-
1237	614957.40	2311568.08	614957.40	2311568.08	Аналитический метод	0.1	-
1238	614963.34	2311568.17	614963.34	2311568.17	Аналитический метод	0.1	-
1239	614972.61	2311570.01	614972.61	2311570.01	Аналитический метод	0.1	-
1240	614982.71	2311574.39	614982.71	2311574.39	Аналитический метод	0.1	-
1241	614988.63	2311575.32	614988.63	2311575.32	Аналитический метод	0.1	-

2. Сведения о характерных точках границ объекта							
Обозначение характерных точек границ	Существующие координаты, м		Измененные (уточненные) координаты, м		Метод определения координат характерной точки	Средняя квадратическая погрешность положения характерной точки (M _t), м	Описание обозначения точки на местности (при наличии)
	X	Y	X	Y			
1	2	3	4	5	6	7	8
1242	614992.96	2311568.60	614992.96	2311568.60	Аналитический метод	0.1	-
1243	614994.72	2311563.55	614994.72	2311563.55	Аналитический метод	0.1	-
1244	614996.88	2311549.74	614996.88	2311549.74	Аналитический метод	0.1	-
1245	614992.37	2311531.20	614992.37	2311531.20	Аналитический метод	0.1	-
1246	614912.59	2311529.38	-	-	Метод спутниковых геодезических измерений (определений)	0.20	-
1247	614893.49	2311496.86	-	-	Метод спутниковых геодезических измерений (определений)	0.20	-
1248	614871.49	2311506.10	-	-	Метод спутниковых геодезических измерений (определений)	0.20	-
1249	614866.93	2311458.14	-	-	Метод спутниковых геодезических измерений (определений)	0.20	-
1250	614861.51	2311420.00	-	-	Метод спутниковых геодезических измерений (определений)	0.20	-
1251	615010.85	2311433.69	-	-	Метод спутниковых геодезических измерений (определений)	0.20	-
1252	615021.95	2311451.15	-	-	Метод спутниковых геодезических измерений (определений)	0.20	-
1253	615012.26	2311465.77	-	-	Метод спутниковых геодезических измерений (определений)	0.20	-
1254	615003.98	2311511.49	615003.19	2311531.63	Аналитический метод	0.1	-
1255	615002.47	2311549.80	615002.47	2311549.80	Аналитический метод	0.1	-

2. Сведения о характерных точках границ объекта							
Обозначение характерных точек границ	Существующие координаты, м		Измененные (уточненные) координаты, м		Метод определения координат характерной точки	Средняя квадратическая погрешность положения характерной точки (Mt), м	Описание обозначения точки на местности (при наличии)
	X	Y	X	Y			
1	2	3	4	5	6	7	8
1256	615005.29	2311563.47	615005.29	2311563.47	Аналитический метод	0.1	-
1257	615013.04	2311584.84	615013.04	2311584.84	Аналитический метод	0.1	-
1258	615019.89	2311593.39	615019.89	2311593.39	Аналитический метод	0.1	-
1259	615039.88	2311602.34	615039.88	2311602.34	Аналитический метод	0.1	-
1260	615053.49	2311598.31	615053.49	2311598.31	Аналитический метод	0.1	-
1261	615071.39	2311590.10	615071.39	2311590.10	Аналитический метод	0.1	-
1262	615088.45	2311581.03	615088.45	2311581.03	Аналитический метод	0.1	-
1263	615100.44	2311572.75	615100.44	2311572.75	Аналитический метод	0.1	-
1264	615109.35	2311542.39	615109.35	2311542.39	Аналитический метод	0.1	-
1265	615119.62	2311534.94	615119.62	2311534.94	Аналитический метод	0.1	-
1266	615143.58	2311517.51	615143.58	2311517.51	Аналитический метод	0.1	-
1267	615153.81	2311512.58	615153.81	2311512.58	Аналитический метод	0.1	-
1268	615158.11	2311508.41	615158.11	2311508.41	Аналитический метод	0.1	-
1269	615164.69	2311511.77	615164.69	2311511.77	Аналитический метод	0.1	-
1270	615251.21	2311419.55	615251.21	2311419.55	Аналитический метод	0.1	-
1271	615502.62	2311418.48	615502.62	2311418.48	Аналитический метод	0.1	-
1272	615562.66	2311463.61	615562.66	2311463.61	Аналитический метод	0.1	-
1273	615561.47	2311544.01	615561.47	2311544.01	Аналитический метод	0.1	-
1274	615554.69	2311543.91	615554.69	2311543.91	Аналитический метод	0.1	-
1275	615567.03	2311577.58	615567.03	2311577.58	Аналитический метод	0.1	-
1276	615589.14	2311594.74	615589.14	2311594.74	Аналитический метод	0.1	-
1277	615593.04	2311596.51	615593.04	2311596.51	Аналитический метод	0.1	-
1278	615607.16	2311591.35	615607.16	2311591.35	Аналитический метод	0.1	-
1279	615609.82	2311583.77	615609.82	2311583.77	Аналитический метод	0.1	-
1280	615609.06	2311576.98	615609.06	2311576.98	Аналитический метод	0.1	-
1281	615606.67	2311574.93	615606.67	2311574.93	Аналитический метод	0.1	-

2. Сведения о характерных точках границ объекта							
Обозначение характерных точек границ	Существующие координаты, м		Измененные (уточненные) координаты, м		Метод определения координат характерной точки	Средняя квадратическая погрешность положения характерной точки (M _t), м	Описание обозначения точки на местности (при наличии)
	X	Y	X	Y			
1	2	3	4	5	6	7	8
1282	615576.81	2311537.48	615576.81	2311537.48	Аналитический метод	0.1	-
1283	615580.61	2311509.59	615580.61	2311509.59	Аналитический метод	0.1	-
1284	615584.10	2311502.02	615584.10	2311502.02	Аналитический метод	0.1	-
1285	615587.54	2311498.68	615587.54	2311498.68	Аналитический метод	0.1	-
1286	615591.79	2311497.06	615591.79	2311497.06	Аналитический метод	0.1	-
1287	615598.57	2311497.16	615598.57	2311497.16	Аналитический метод	0.1	-
1288	615606.09	2311504.89	615606.09	2311504.89	Аналитический метод	0.1	-
1289	615614.26	2311523.63	615614.26	2311523.63	Аналитический метод	0.1	-
1290	615629.78	2311557.72	615629.78	2311557.72	Аналитический метод	0.1	-
1291	615635.51	2311562.96	615635.51	2311562.96	Аналитический метод	0.1	-
1292	615641.44	2311562.21	615641.44	2311562.21	Аналитический метод	0.1	-
1293	615646.55	2311561.01	615646.55	2311561.01	Аналитический метод	0.1	-
1294	615648.37	2311559.44	615648.37	2311559.44	Аналитический метод	0.1	-
1295	615649.26	2311549.63	615649.26	2311549.63	Аналитический метод	0.1	-
1296	615665.02	2311557.31	615665.02	2311557.31	Аналитический метод	0.1	-
1297	615740.90	2311465.95	615740.90	2311465.95	Аналитический метод	0.1	-
1298	615781.54	2311416.01	615762.67	2311439.19	Аналитический метод	0.1	-
1299	615814.42	2311420.97	615791.00	2311449.79	Аналитический метод	0.1	-
1300	615835.28	2311395.39	615827.34	2311463.39	Аналитический метод	0.1	-
1301	615904.95	2311309.34	615862.51	2311473.68	Аналитический метод	0.1	-
1302	615917.10	2311316.71	615952.91	2311486.78	Аналитический метод	0.1	-
1303	615924.04	2311320.92	616121.72	2311493.91	Аналитический метод	0.1	-
н2	-	-	616166.63	2311501.63	Аналитический метод	0.1	-
1304	616187.16	2311480.46	616178.66	2311503.70	Аналитический метод	0.1	-
н3	-	-	616207.84	2311508.72	Аналитический метод	0.1	-
н4	-	-	616231.49	2311512.79	Аналитический метод	0.1	-

2. Сведения о характерных точках границ объекта							
Обозначение характерных точек границ	Существующие координаты, м		Измененные (уточненные) координаты, м		Метод определения координат характерной точки	Средняя квадратическая погрешность положения характерной точки (Mt), м	Описание обозначения точки на местности (при наличии)
	X	Y	X	Y			
1	2	3	4	5	6	7	8
н5	-	-	616255.14	2311516.86	Аналитический метод	0.1	-
н6	-	-	616278.79	2311520.93	Аналитический метод	0.1	-
н7	-	-	616302.44	2311524.99	Аналитический метод	0.1	-
н8	-	-	616314.27	2311527.03	Аналитический метод	0.1	-
н9	-	-	616334.48	2311530.50	Аналитический метод	0.1	-
н10	-	-	616354.68	2311533.98	Аналитический метод	0.1	-
н11	-	-	616374.88	2311537.45	Аналитический метод	0.1	-
н12	-	-	616395.09	2311540.93	Аналитический метод	0.1	-
н13	-	-	616415.29	2311544.40	Аналитический метод	0.1	-
н14	-	-	616435.49	2311547.88	Аналитический метод	0.1	-
н15	-	-	616455.69	2311551.35	Аналитический метод	0.1	-
н16	-	-	616475.90	2311554.83	Аналитический метод	0.1	-
н17	-	-	616496.10	2311558.30	Аналитический метод	0.1	-
н18	-	-	616516.31	2311561.78	Аналитический метод	0.1	-
н19	-	-	616536.51	2311565.25	Аналитический метод	0.1	-
н20	-	-	616556.71	2311568.73	Аналитический метод	0.1	-
1305	616596.86	2311562.94	616591.61	2311574.90	Аналитический метод	0.1	-
1306	616607.84	2311564.94	616603.63	2311577.38	Аналитический метод	0.1	-
н21	-	-	616631.87	2311583.22	Аналитический метод	0.1	-
н22	-	-	616653.76	2311587.75	Аналитический метод	0.1	-
н23	-	-	616674.33	2311592.00	Аналитический метод	0.1	-
н24	-	-	616694.89	2311596.25	Аналитический метод	0.1	-
н25	-	-	616715.46	2311600.50	Аналитический метод	0.1	-
н26	-	-	616736.02	2311604.75	Аналитический метод	0.1	-
н27	-	-	616756.59	2311609.00	Аналитический метод	0.1	-
н28	-	-	616777.15	2311613.25	Аналитический метод	0.1	-

2. Сведения о характерных точках границ объекта							
Обозначение характерных точек границ	Существующие координаты, м		Измененные (уточненные) координаты, м		Метод определения координат характерной точки	Средняя квадратическая погрешность положения характерной точки (Mt), м	Описание обозначения точки на местности (при наличии)
	X	Y	X	Y			
1	2	3	4	5	6	7	8
н29	-	-	616797.72	2311617.50	Аналитический метод	0.1	-
н30	-	-	616818.28	2311621.75	Аналитический метод	0.1	-
н31	-	-	616838.85	2311626.00	Аналитический метод	0.1	-
н32	-	-	616859.38	2311630.41	Аналитический метод	0.1	-
н33	-	-	616879.90	2311634.89	Аналитический метод	0.1	-
н34	-	-	616900.42	2311639.36	Аналитический метод	0.1	-
н35	-	-	616928.72	2311645.53	Аналитический метод	0.1	-
н36	-	-	616956.38	2311651.56	Аналитический метод	0.1	-
1307	616979.01	2311632.24	616983.88	2311657.57	Аналитический метод	0.1	-
н37	-	-	616993.86	2311659.74	Аналитический метод	0.1	-
1308	617061.88	2311652.65	617048.02	2311671.54	Аналитический метод	0.1	-
1309	617126.63	2311668.59	617121.81	2311686.41	Аналитический метод	0.1	-
н38	-	-	617136.49	2311704.34	Аналитический метод	0.1	-
н39	-	-	617162.08	2311735.59	Аналитический метод	0.1	-
н40	-	-	617177.99	2311722.59	Аналитический метод	0.1	-
1310	617168.96	2311678.39	617197.66	2311706.52	Аналитический метод	0.1	-
н41	-	-	617201.81	2311711.61	Аналитический метод	0.1	-
н42	-	-	617223.53	2311737.79	Аналитический метод	0.1	-
н43	-	-	617241.80	2311722.53	Аналитический метод	0.1	-
н44	-	-	617263.53	2311748.34	Аналитический метод	0.1	-
н45	-	-	617281.63	2311733.05	Аналитический метод	0.1	-
н46	-	-	617286.14	2311738.41	Аналитический метод	0.1	-
н47	-	-	617290.71	2311734.54	Аналитический метод	0.1	-
н48	-	-	617313.25	2311761.88	Аналитический метод	0.1	-
н49	-	-	617330.51	2311747.29	Аналитический метод	0.1	-
н50	-	-	617350.81	2311730.14	Аналитический метод	0.1	-

2. Сведения о характерных точках границ объекта							
Обозначение характерных точек границ	Существующие координаты, м		Измененные (уточненные) координаты, м		Метод определения координат характерной точки	Средняя квадратическая погрешность положения характерной точки (Mt), м	Описание обозначения точки на местности (при наличии)
	X	Y	X	Y			
1	2	3	4	5	6	7	8
н51	-	-	617376.48	2311735.04	Аналитический метод	0.1	-
н52	-	-	617375.97	2311735.47	Аналитический метод	0.1	-
н53	-	-	617431.46	2311766.83	Аналитический метод	0.1	-
1311	617470.82	2311748.37	617461.20	2311751.22	Аналитический метод	0.1	-
н1	-	-	617585.21	2311774.89	Аналитический метод	0.1	-
1312	613899.47	2313576.44	613899.47	2313576.44	Аналитический метод	0.1	-
1313	613898.47	2313576.45	613898.47	2313576.45	Аналитический метод	0.1	-
1314	613898.48	2313577.45	613898.48	2313577.45	Аналитический метод	0.1	-
1315	613899.48	2313577.44	613899.48	2313577.44	Аналитический метод	0.1	-
1312	613899.47	2313576.44	613899.47	2313576.44	Аналитический метод	0.1	-
1316	613962.43	2313748.44	613962.43	2313748.44	Аналитический метод	0.1	-
1317	613961.43	2313748.45	613961.43	2313748.45	Аналитический метод	0.1	-
1318	613961.44	2313749.45	613961.44	2313749.45	Аналитический метод	0.1	-
1319	613962.44	2313749.44	613962.44	2313749.44	Аналитический метод	0.1	-
1316	613962.43	2313748.44	613962.43	2313748.44	Аналитический метод	0.1	-
1320	613858.03	2314119.23	613858.03	2314119.23	Аналитический метод	0.1	-
1321	613857.03	2314119.23	613857.03	2314119.23	Аналитический метод	0.1	-
1322	613857.03	2314120.23	613857.03	2314120.23	Аналитический метод	0.1	-
1323	613858.03	2314120.23	613858.03	2314120.23	Аналитический метод	0.1	-
1320	613858.03	2314119.23	613858.03	2314119.23	Аналитический метод	0.1	-
1324	614045.42	2313832.65	614045.42	2313832.65	Аналитический метод	0.1	-
1325	614044.42	2313832.66	614044.42	2313832.66	Аналитический метод	0.1	-
1326	614044.43	2313833.66	614044.43	2313833.66	Аналитический метод	0.1	-
1327	614045.43	2313833.65	614045.43	2313833.65	Аналитический метод	0.1	-
1324	614045.42	2313832.65	614045.42	2313832.65	Аналитический метод	0.1	-
1328	613809.87	2314137.79	613809.87	2314137.79	Аналитический метод	0.1	-

2. Сведения о характерных точках границ объекта							
Обозначение характерных точек границ	Существующие координаты, м		Измененные (уточненные) координаты, м		Метод определения координат характерной точки	Средняя квадратическая погрешность положения характерной точки (Mt), м	Описание обозначения точки на местности (при наличии)
	X	Y	X	Y			
1	2	3	4	5	6	7	8
1329	613808.87	2314137.80	613808.87	2314137.80	Аналитический метод	0.1	-
1330	613808.87	2314138.80	613808.87	2314138.80	Аналитический метод	0.1	-
1331	613809.87	2314138.79	613809.87	2314138.79	Аналитический метод	0.1	-
1328	613809.87	2314137.79	613809.87	2314137.79	Аналитический метод	0.1	-
1332	613851.50	2314111.15	613851.50	2314111.15	Аналитический метод	0.1	-
1333	613850.50	2314111.16	613850.50	2314111.16	Аналитический метод	0.1	-
1334	613850.51	2314112.16	613850.51	2314112.16	Аналитический метод	0.1	-
1335	613851.51	2314112.15	613851.51	2314112.15	Аналитический метод	0.1	-
1332	613851.50	2314111.15	613851.50	2314111.15	Аналитический метод	0.1	-
1336	614099.58	2313870.80	614099.58	2313870.80	Аналитический метод	0.1	-
1337	614099.57	2313869.80	614099.57	2313869.80	Аналитический метод	0.1	-
1338	614098.57	2313869.81	614098.57	2313869.81	Аналитический метод	0.1	-
1339	614098.58	2313870.81	614098.58	2313870.81	Аналитический метод	0.1	-
1336	614099.58	2313870.80	614099.58	2313870.80	Аналитический метод	0.1	-
1340	614180.45	2313994.39	614180.45	2313994.39	Аналитический метод	0.1	-
1341	614179.45	2313994.40	614179.45	2313994.40	Аналитический метод	0.1	-
1342	614179.46	2313995.40	614179.46	2313995.40	Аналитический метод	0.1	-
1343	614180.46	2313995.39	614180.46	2313995.39	Аналитический метод	0.1	-
1340	614180.45	2313994.39	614180.45	2313994.39	Аналитический метод	0.1	-
1344	613586.88	2314223.74	613586.88	2314223.74	Аналитический метод	0.1	-
1345	613585.88	2314223.75	613585.88	2314223.75	Аналитический метод	0.1	-
1346	613585.89	2314224.75	613585.89	2314224.75	Аналитический метод	0.1	-
1347	613586.89	2314224.74	613586.89	2314224.74	Аналитический метод	0.1	-
1344	613586.88	2314223.74	613586.88	2314223.74	Аналитический метод	0.1	-
1348	613980.83	2312836.72	613980.83	2312836.72	Аналитический метод	0.1	-
1349	613979.91	2312837.12	613979.91	2312837.12	Аналитический метод	0.1	-

2. Сведения о характерных точках границ объекта							
Обозначение характерных точек границ	Существующие координаты, м		Измененные (уточненные) координаты, м		Метод определения координат характерной точки	Средняя квадратическая погрешность положения характерной точки (M _t), м	Описание обозначения точки на местности (при наличии)
	X	Y	X	Y			
1	2	3	4	5	6	7	8
1350	613980.32	2312838.04	613980.32	2312838.04	Аналитический метод	0.1	-
1351	613981.23	2312837.63	613981.23	2312837.63	Аналитический метод	0.1	-
1348	613980.83	2312836.72	613980.83	2312836.72	Аналитический метод	0.1	-
1352	614078.08	2312878.87	614078.08	2312878.87	Аналитический метод	0.1	-
1353	614077.85	2312877.89	614077.85	2312877.89	Аналитический метод	0.1	-
1354	614076.88	2312878.11	614076.88	2312878.11	Аналитический метод	0.1	-
1355	614077.10	2312879.09	614077.10	2312879.09	Аналитический метод	0.1	-
1352	614078.08	2312878.87	614078.08	2312878.87	Аналитический метод	0.1	-
1356	614282.96	2311424.13	-	-	Метод спутниковых геодезических измерений (определений)	0.20	-
1357	614531.21	2311341.36	-	-	Метод спутниковых геодезических измерений (определений)	0.20	-
1358	614523.75	2311322.68	-	-	Метод спутниковых геодезических измерений (определений)	0.20	-
1359	614275.04	2311404.54	-	-	Метод спутниковых геодезических измерений (определений)	0.20	-
1356	614282.96	2311424.13	-	-	Метод спутниковых геодезических измерений (определений)	0.20	-
1360	613877.06	2313370.92	613877.06	2313370.92	Аналитический метод	0.1	-
1361	613876.06	2313370.92	613876.06	2313370.92	Аналитический метод	0.1	-
1362	613876.07	2313371.92	613876.07	2313371.92	Аналитический метод	0.1	-
1363	613877.07	2313371.92	613877.07	2313371.92	Аналитический метод	0.1	-
1360	613877.06	2313370.92	613877.06	2313370.92	Аналитический метод	0.1	-

2. Сведения о характерных точках границ объекта							
Обозначение характерных точек границ	Существующие координаты, м		Измененные (уточненные) координаты, м		Метод определения координат характерной точки	Средняя квадратическая погрешность положения характерной точки (Mt), м	Описание обозначения точки на местности (при наличии)
	X	Y	X	Y			
1	2	3	4	5	6	7	8
1364	613891.62	2313505.01	613891.62	2313505.01	Аналитический метод	0.1	-
1365	613890.62	2313505.01	613890.62	2313505.01	Аналитический метод	0.1	-
1366	613890.62	2313506.01	613890.62	2313506.01	Аналитический метод	0.1	-
1367	613891.62	2313506.01	613891.62	2313506.01	Аналитический метод	0.1	-
1364	613891.62	2313505.01	613891.62	2313505.01	Аналитический метод	0.1	-
1368	614071.88	2314036.46	614071.88	2314036.46	Аналитический метод	0.1	-
1369	614070.88	2314036.46	614070.88	2314036.46	Аналитический метод	0.1	-
1370	614070.89	2314037.46	614070.89	2314037.46	Аналитический метод	0.1	-
1371	614071.89	2314037.46	614071.89	2314037.46	Аналитический метод	0.1	-
1368	614071.88	2314036.46	614071.88	2314036.46	Аналитический метод	0.1	-
1372	613967.07	2314077.94	613967.07	2314077.94	Аналитический метод	0.1	-
1373	613967.06	2314076.94	613967.06	2314076.94	Аналитический метод	0.1	-
1374	613966.06	2314076.94	613966.06	2314076.94	Аналитический метод	0.1	-
1375	613966.07	2314077.94	613966.07	2314077.94	Аналитический метод	0.1	-
1372	613967.07	2314077.94	613967.07	2314077.94	Аналитический метод	0.1	-
1376	613533.65	2314243.81	613533.65	2314243.81	Аналитический метод	0.1	-
1377	613533.66	2314244.81	613533.66	2314244.81	Аналитический метод	0.1	-
1378	613534.66	2314244.81	613534.66	2314244.81	Аналитический метод	0.1	-
1379	613534.65	2314243.81	613534.65	2314243.81	Аналитический метод	0.1	-
1376	613533.65	2314243.81	613533.65	2314243.81	Аналитический метод	0.1	-
1380	614017.16	2314057.67	614017.16	2314057.67	Аналитический метод	0.1	-
1381	614016.16	2314057.68	614016.16	2314057.68	Аналитический метод	0.1	-
1382	614016.17	2314058.68	614016.17	2314058.68	Аналитический метод	0.1	-
1383	614017.17	2314058.67	614017.17	2314058.67	Аналитический метод	0.1	-
1380	614017.16	2314057.67	614017.16	2314057.67	Аналитический метод	0.1	-
1384	614306.93	2314037.76	614306.93	2314037.76	Аналитический метод	0.1	-

2. Сведения о характерных точках границ объекта							
Обозначение характерных точек границ	Существующие координаты, м		Измененные (уточненные) координаты, м		Метод определения координат характерной точки	Средняя квадратическая погрешность положения характерной точки (Mt), м	Описание обозначения точки на местности (при наличии)
	X	Y	X	Y			
1	2	3	4	5	6	7	8
1385	614305.93	2314037.77	614305.93	2314037.77	Аналитический метод	0.1	-
1386	614305.93	2314038.77	614305.93	2314038.77	Аналитический метод	0.1	-
1387	614306.93	2314038.76	614306.93	2314038.76	Аналитический метод	0.1	-
1384	614306.93	2314037.76	614306.93	2314037.76	Аналитический метод	0.1	-
1388	613481.77	2314264.18	613481.77	2314264.18	Аналитический метод	0.1	-
1389	613480.77	2314264.19	613480.77	2314264.19	Аналитический метод	0.1	-
1390	613480.77	2314265.19	613480.77	2314265.19	Аналитический метод	0.1	-
1391	613481.77	2314265.18	613481.77	2314265.18	Аналитический метод	0.1	-
1388	613481.77	2314264.18	613481.77	2314264.18	Аналитический метод	0.1	-
1392	613884.10	2313436.86	613884.10	2313436.86	Аналитический метод	0.1	-
1393	613884.09	2313435.86	613884.09	2313435.86	Аналитический метод	0.1	-
1394	613883.09	2313435.87	613883.09	2313435.87	Аналитический метод	0.1	-
1395	613883.10	2313436.87	613883.10	2313436.87	Аналитический метод	0.1	-
1392	613884.10	2313436.86	613884.10	2313436.86	Аналитический метод	0.1	-
1396	613912.47	2314098.16	613912.47	2314098.16	Аналитический метод	0.1	-
1397	613911.47	2314098.17	613911.47	2314098.17	Аналитический метод	0.1	-
1398	613911.47	2314099.17	613911.47	2314099.17	Аналитический метод	0.1	-
1399	613912.47	2314099.16	613912.47	2314099.16	Аналитический метод	0.1	-
1396	613912.47	2314098.16	613912.47	2314098.16	Аналитический метод	0.1	-
1400	613932.59	2313696.11	613932.59	2313696.11	Аналитический метод	0.1	-
1401	613931.59	2313696.12	613931.59	2313696.12	Аналитический метод	0.1	-
1402	613931.59	2313697.12	613931.59	2313697.12	Аналитический метод	0.1	-
1403	613932.59	2313697.11	613932.59	2313697.11	Аналитический метод	0.1	-
1400	613932.59	2313696.11	613932.59	2313696.11	Аналитический метод	0.1	-
1404	613869.71	2313305.29	613869.71	2313305.29	Аналитический метод	0.1	-
1405	613869.70	2313304.29	613869.70	2313304.29	Аналитический метод	0.1	-

2. Сведения о характерных точках границ объекта							
Обозначение характерных точек границ	Существующие координаты, м		Измененные (уточненные) координаты, м		Метод определения координат характерной точки	Средняя квадратическая погрешность положения характерной точки (Mt), м	Описание обозначения точки на местности (при наличии)
	X	Y	X	Y			
1	2	3	4	5	6	7	8
1406	613868.70	2313304.30	613868.70	2313304.30	Аналитический метод	0.1	-
1407	613868.71	2313305.30	613868.71	2313305.30	Аналитический метод	0.1	-
1404	613869.71	2313305.29	613869.71	2313305.29	Аналитический метод	0.1	-
1408	614546.34	2312717.68	614546.34	2312717.68	Аналитический метод	0.1	-
1409	614545.64	2312716.96	614545.64	2312716.96	Аналитический метод	0.1	-
1410	614544.92	2312717.66	614544.92	2312717.66	Аналитический метод	0.1	-
1411	614545.62	2312718.38	614545.62	2312718.38	Аналитический метод	0.1	-
1408	614546.34	2312717.68	614546.34	2312717.68	Аналитический метод	0.1	-
1412	614154.83	2313908.42	614154.83	2313908.42	Аналитический метод	0.1	-
1413	614154.01	2313907.82	614154.01	2313907.82	Аналитический метод	0.1	-
1414	614153.42	2313908.63	614153.42	2313908.63	Аналитический метод	0.1	-
1415	614154.23	2313909.22	614154.23	2313909.22	Аналитический метод	0.1	-
1412	614154.83	2313908.42	614154.83	2313908.42	Аналитический метод	0.1	-
1416	614300.44	2313944.11	614300.44	2313944.11	Аналитический метод	0.1	-
1417	614296.69	2313944.97	614296.69	2313944.97	Аналитический метод	0.1	-
1418	614296.91	2313945.95	614296.91	2313945.95	Аналитический метод	0.1	-
1419	614300.67	2313945.08	614300.67	2313945.08	Аналитический метод	0.1	-
1416	614300.44	2313944.11	614300.44	2313944.11	Аналитический метод	0.1	-
1420	613871.30	2311512.37	613871.30	2311512.37	Аналитический метод	0.1	-
1421	613869.51	2311513.27	613869.51	2311513.27	Аналитический метод	0.1	-
1422	613870.40	2311515.05	613870.40	2311515.05	Аналитический метод	0.1	-
1423	613872.19	2311514.16	613872.19	2311514.16	Аналитический метод	0.1	-
1420	613871.30	2311512.37	613871.30	2311512.37	Аналитический метод	0.1	-
1424	614854.77	2312473.64	614854.77	2312473.64	Аналитический метод	0.1	-
1425	614854.76	2312471.64	614854.76	2312471.64	Аналитический метод	0.1	-
1426	614852.76	2312471.65	614852.76	2312471.65	Аналитический метод	0.1	-

2. Сведения о характерных точках границ объекта							
Обозначение характерных точек границ	Существующие координаты, м		Измененные (уточненные) координаты, м		Метод определения координат характерной точки	Средняя квадратическая погрешность положения характерной точки (Mt), м	Описание обозначения точки на местности (при наличии)
	X	Y	X	Y			
1	2	3	4	5	6	7	8
1427	614852.77	2312473.65	614852.77	2312473.65	Аналитический метод	0.1	-
1424	614854.77	2312473.64	614854.77	2312473.64	Аналитический метод	0.1	-
1428	613844.69	2314106.73	613844.69	2314106.73	Аналитический метод	0.1	-
1429	613844.68	2314104.73	613844.68	2314104.73	Аналитический метод	0.1	-
1430	613842.68	2314104.74	613842.68	2314104.74	Аналитический метод	0.1	-
1431	613842.69	2314106.74	613842.69	2314106.74	Аналитический метод	0.1	-
1428	613844.69	2314106.73	613844.69	2314106.73	Аналитический метод	0.1	-
1432	614260.99	2313988.52	614260.99	2313988.52	Аналитический метод	0.1	-
1433	614260.19	2313989.12	614260.19	2313989.12	Аналитический метод	0.1	-
1434	614263.03	2313992.93	614263.03	2313992.93	Аналитический метод	0.1	-
1435	614263.83	2313992.33	614263.83	2313992.33	Аналитический метод	0.1	-
1432	614260.99	2313988.52	614260.99	2313988.52	Аналитический метод	0.1	-
1436	613912.36	2313653.28	613912.36	2313653.28	Аналитический метод	0.1	-
1437	613912.10	2313652.31	613912.10	2313652.31	Аналитический метод	0.1	-
1438	613911.26	2313652.54	613911.26	2313652.54	Аналитический метод	0.1	-
1439	613906.98	2313653.71	613906.98	2313653.71	Аналитический метод	0.1	-
1440	613907.25	2313654.67	613907.25	2313654.67	Аналитический метод	0.1	-
1441	613911.38	2313653.55	613911.38	2313653.55	Аналитический метод	0.1	-
1436	613912.36	2313653.28	613912.36	2313653.28	Аналитический метод	0.1	-
1442	614862.91	2312477.78	614862.91	2312477.78	Аналитический метод	0.1	-
1443	614857.75	2312474.42	614857.75	2312474.42	Аналитический метод	0.1	-
1444	614857.21	2312475.26	614857.21	2312475.26	Аналитический метод	0.1	-
1445	614862.37	2312478.62	614862.37	2312478.62	Аналитический метод	0.1	-
1442	614862.91	2312477.78	614862.91	2312477.78	Аналитический метод	0.1	-
1446	613848.48	2313501.43	613848.48	2313501.43	Аналитический метод	0.1	-
1447	613848.34	2313502.42	613848.34	2313502.42	Аналитический метод	0.1	-

2. Сведения о характерных точках границ объекта							
Обозначение характерных точек границ	Существующие координаты, м		Измененные (уточненные) координаты, м		Метод определения координат характерной точки	Средняя квадратическая погрешность положения характерной точки (Mt), м	Описание обозначения точки на местности (при наличии)
	X	Y	X	Y			
1	2	3	4	5	6	7	8
1448	613854.43	2313503.31	613854.43	2313503.31	Аналитический метод	0.1	-
1449	613854.58	2313502.32	613854.58	2313502.32	Аналитический метод	0.1	-
1446	613848.48	2313501.43	613848.48	2313501.43	Аналитический метод	0.1	-
1450	613854.49	2313641.75	613854.49	2313641.75	Аналитический метод	0.1	-
1451	613854.23	2313642.72	613854.23	2313642.72	Аналитический метод	0.1	-
1452	613858.95	2313643.99	613858.95	2313643.99	Аналитический метод	0.1	-
1453	613860.42	2313644.39	613860.42	2313644.39	Аналитический метод	0.1	-
1454	613860.68	2313643.42	613860.68	2313643.42	Аналитический метод	0.1	-
1455	613859.15	2313643.01	613859.15	2313643.01	Аналитический метод	0.1	-
1450	613854.49	2313641.75	613854.49	2313641.75	Аналитический метод	0.1	-
1456	614497.43	2312760.92	614497.43	2312760.92	Аналитический метод	0.1	-
1457	614492.04	2312764.57	614492.04	2312764.57	Аналитический метод	0.1	-
1458	614492.60	2312765.40	614492.60	2312765.40	Аналитический метод	0.1	-
1459	614497.99	2312761.75	614497.99	2312761.75	Аналитический метод	0.1	-
1456	614497.43	2312760.92	614497.43	2312760.92	Аналитический метод	0.1	-
1460	614838.47	2312429.36	614838.47	2312429.36	Аналитический метод	0.1	-
1461	614837.90	2312430.19	614837.90	2312430.19	Аналитический метод	0.1	-
1462	614843.47	2312434.03	614843.47	2312434.03	Аналитический метод	0.1	-
1463	614844.04	2312433.21	614844.04	2312433.21	Аналитический метод	0.1	-
1460	614838.47	2312429.36	614838.47	2312429.36	Аналитический метод	0.1	-
1464	613846.29	2313504.49	613846.29	2313504.49	Аналитический метод	0.1	-
1465	613845.88	2313498.31	613845.88	2313498.31	Аналитический метод	0.1	-
1466	613839.46	2313498.74	613839.46	2313498.74	Аналитический метод	0.1	-
1467	613839.86	2313504.91	613839.86	2313504.91	Аналитический метод	0.1	-
1464	613846.29	2313504.49	613846.29	2313504.49	Аналитический метод	0.1	-
1468	613850.50	2313642.05	613850.50	2313642.05	Аналитический метод	0.1	-

2. Сведения о характерных точках границ объекта							
Обозначение характерных точек границ	Существующие координаты, м		Измененные (уточненные) координаты, м		Метод определения координат характерной точки	Средняя квадратическая погрешность положения характерной точки (Mt), м	Описание обозначения точки на местности (при наличии)
	X	Y	X	Y			
1	2	3	4	5	6	7	8
1469	613847.70	2313636.66	613847.70	2313636.66	Аналитический метод	0.1	-
1470	613841.80	2313639.72	613841.80	2313639.72	Аналитический метод	0.1	-
1471	613844.59	2313645.11	613844.59	2313645.11	Аналитический метод	0.1	-
1468	613850.50	2313642.05	613850.50	2313642.05	Аналитический метод	0.1	-
1472	614598.10	2313753.41	614598.10	2313753.41	Аналитический метод	0.1	-
1473	614593.55	2313747.88	614593.55	2313747.88	Аналитический метод	0.1	-
1474	614590.07	2313750.75	614590.07	2313750.75	Аналитический метод	0.1	-
1475	614598.80	2313761.35	614598.80	2313761.35	Аналитический метод	0.1	-
1476	614599.47	2313762.18	614599.47	2313762.18	Аналитический метод	0.1	-
1477	614602.95	2313759.29	614602.95	2313759.29	Аналитический метод	0.1	-
1472	614598.10	2313753.41	614598.10	2313753.41	Аналитический метод	0.1	-
1478	614297.22	2313992.92	614297.22	2313992.92	Аналитический метод	0.1	-
1479	614292.98	2313996.43	614292.98	2313996.43	Аналитический метод	0.1	-
1480	614303.02	2314008.63	614303.02	2314008.63	Аналитический метод	0.1	-
1481	614307.26	2314005.12	614307.26	2314005.12	Аналитический метод	0.1	-
1478	614297.22	2313992.92	614297.22	2313992.92	Аналитический метод	0.1	-
1482	614818.41	2313581.59	614818.41	2313581.59	Аналитический метод	0.1	-
1483	614808.37	2313569.39	614808.37	2313569.39	Аналитический метод	0.1	-
1484	614804.12	2313572.90	614804.12	2313572.90	Аналитический метод	0.1	-
1485	614814.16	2313585.10	614814.16	2313585.10	Аналитический метод	0.1	-
1482	614818.41	2313581.59	614818.41	2313581.59	Аналитический метод	0.1	-
1486	615066.23	2313355.59	615066.23	2313355.59	Аналитический метод	0.1	-
1487	615061.99	2313359.10	615061.99	2313359.10	Аналитический метод	0.1	-
1488	615072.03	2313371.30	615072.03	2313371.30	Аналитический метод	0.1	-
1489	615076.29	2313367.79	615076.29	2313367.79	Аналитический метод	0.1	-
1486	615066.23	2313355.59	615066.23	2313355.59	Аналитический метод	0.1	-

2. Сведения о характерных точках границ объекта							
Обозначение характерных точек границ	Существующие координаты, м		Измененные (уточненные) координаты, м		Метод определения координат характерной точки	Средняя квадратическая погрешность положения характерной точки (Mt), м	Описание обозначения точки на местности (при наличии)
	X	Y	X	Y			
1	2	3	4	5	6	7	8
1490	613689.90	2314496.10	613689.90	2314496.10	Аналитический метод	0.1	-
1491	613685.65	2314499.61	613685.65	2314499.61	Аналитический метод	0.1	-
1492	613695.70	2314511.81	613695.70	2314511.81	Аналитический метод	0.1	-
1493	613699.95	2314508.29	613699.95	2314508.29	Аналитический метод	0.1	-
1490	613689.90	2314496.10	613689.90	2314496.10	Аналитический метод	0.1	-
1494	615935.57	2312634.79	615935.57	2312634.79	Аналитический метод	0.1	-
1495	615931.32	2312638.29	615931.32	2312638.29	Аналитический метод	0.1	-
1496	615941.36	2312650.50	615941.36	2312650.50	Аналитический метод	0.1	-
1497	615945.62	2312646.98	615945.62	2312646.98	Аналитический метод	0.1	-
1494	615935.57	2312634.79	615935.57	2312634.79	Аналитический метод	0.1	-
1498	616520.51	2312150.22	616520.51	2312150.22	Аналитический метод	0.1	-
1499	616516.26	2312153.73	616516.26	2312153.73	Аналитический метод	0.1	-
1500	616526.31	2312165.93	616526.31	2312165.93	Аналитический метод	0.1	-
1501	616530.56	2312162.40	616530.56	2312162.40	Аналитический метод	0.1	-
1498	616520.51	2312150.22	616520.51	2312150.22	Аналитический метод	0.1	-
1502	616830.90	2311913.67	616830.90	2311913.67	Аналитический метод	0.1	-
1503	616820.85	2311901.48	616820.85	2311901.48	Аналитический метод	0.1	-
1504	616816.60	2311904.99	616816.60	2311904.99	Аналитический метод	0.1	-
1505	616826.64	2311917.19	616826.64	2311917.19	Аналитический метод	0.1	-
1502	616830.90	2311913.67	616830.90	2311913.67	Аналитический метод	0.1	-
1506	616241.89	2312401.60	616241.89	2312401.60	Аналитический метод	0.1	-
1507	616231.84	2312389.41	616231.84	2312389.41	Аналитический метод	0.1	-
1508	616227.59	2312392.92	616227.59	2312392.92	Аналитический метод	0.1	-
1509	616237.63	2312405.12	616237.63	2312405.12	Аналитический метод	0.1	-
1506	616241.89	2312401.60	616241.89	2312401.60	Аналитический метод	0.1	-
1510	615637.53	2312902.36	615637.53	2312902.36	Аналитический метод	0.1	-

2. Сведения о характерных точках границ объекта							
Обозначение характерных точек границ	Существующие координаты, м		Измененные (уточненные) координаты, м		Метод определения координат характерной точки	Средняя квадратическая погрешность положения характерной точки (Mt), м	Описание обозначения точки на местности (при наличии)
	X	Y	X	Y			
1	2	3	4	5	6	7	8
1511	615627.48	2312890.18	615627.48	2312890.18	Аналитический метод	0.1	-
1512	615623.23	2312893.69	615623.23	2312893.69	Аналитический метод	0.1	-
1513	615633.27	2312905.89	615633.27	2312905.89	Аналитический метод	0.1	-
1510	615637.53	2312902.36	615637.53	2312902.36	Аналитический метод	0.1	-
1514	615324.43	2313141.62	615324.43	2313141.62	Аналитический метод	0.1	-
1515	615320.18	2313145.14	615320.18	2313145.14	Аналитический метод	0.1	-
1516	615330.22	2313157.33	615330.22	2313157.33	Аналитический метод	0.1	-
1517	615334.48	2313153.81	615334.48	2313153.81	Аналитический метод	0.1	-
1514	615324.43	2313141.62	615324.43	2313141.62	Аналитический метод	0.1	-
1518	615717.96	2314066.98	615717.96	2314066.98	Аналитический метод	0.1	-
1519	615712.97	2314060.98	615712.97	2314060.98	Аналитический метод	0.1	-
1520	615707.90	2314060.06	615707.90	2314060.06	Аналитический метод	0.1	-
1521	615702.72	2314066.75	615702.72	2314066.75	Аналитический метод	0.1	-
1522	615700.03	2314076.86	615700.03	2314076.86	Аналитический метод	0.1	-
1523	615700.71	2314088.74	615700.71	2314088.74	Аналитический метод	0.1	-
1524	615699.72	2314098.03	615699.72	2314098.03	Аналитический метод	0.1	-
1525	615703.86	2314104.86	615703.86	2314104.86	Аналитический метод	0.1	-
1526	615712.32	2314104.99	615712.32	2314104.99	Аналитический метод	0.1	-
1527	615718.30	2314100.86	615718.30	2314100.86	Аналитический метод	0.1	-
1528	615720.99	2314090.73	615720.99	2314090.73	Аналитический метод	0.1	-
1529	615720.31	2314079.72	615720.31	2314079.72	Аналитический метод	0.1	-
1518	615717.96	2314066.98	615717.96	2314066.98	Аналитический метод	0.1	-
1530	616610.23	2311794.09	616610.23	2311794.09	Аналитический метод	0.1	-
1531	616595.10	2311785.41	616595.10	2311785.41	Аналитический метод	0.1	-
1532	616584.20	2311778.47	616584.20	2311778.47	Аналитический метод	0.1	-
1533	616580.81	2311779.27	616580.81	2311779.27	Аналитический метод	0.1	-

2. Сведения о характерных точках границ объекта							
Обозначение характерных точек границ	Существующие координаты, м		Измененные (уточненные) координаты, м		Метод определения координат характерной точки	Средняя квадратическая погрешность положения характерной точки (M _t), м	Описание обозначения точки на местности (при наличии)
	X	Y	X	Y			
1	2	3	4	5	6	7	8
1534	616583.75	2311791.72	616583.75	2311791.72	Аналитический метод	0.1	-
1535	616584.80	2311797.21	616584.80	2311797.21	Аналитический метод	0.1	-
1536	616587.88	2311816.63	616587.88	2311816.63	Аналитический метод	0.1	-
1537	616591.91	2311829.39	616591.91	2311829.39	Аналитический метод	0.1	-
1538	616596.10	2311832.84	616596.10	2311832.84	Аналитический метод	0.1	-
1539	616600.33	2311832.90	616600.33	2311832.90	Аналитический метод	0.1	-
1540	616607.15	2311829.62	616607.15	2311829.62	Аналитический метод	0.1	-
1541	616614.04	2311821.25	616614.04	2311821.25	Аналитический метод	0.1	-
1542	616615.92	2311809.42	616615.92	2311809.42	Аналитический метод	0.1	-
1543	616619.35	2311806.08	616619.35	2311806.08	Аналитический метод	0.1	-
1530	616610.23	2311794.09	616610.23	2311794.09	Аналитический метод	0.1	-
1544	615127.71	2314473.12	615127.71	2314473.12	Аналитический метод	0.1	-
1545	615120.97	2314472.18	615120.97	2314472.18	Аналитический метод	0.1	-
1546	615109.10	2314472.84	615109.10	2314472.84	Аналитический метод	0.1	-
1547	615098.89	2314475.24	615098.89	2314475.24	Аналитический метод	0.1	-
1548	615094.56	2314482.80	615094.56	2314482.80	Аналитический метод	0.1	-
1549	615093.51	2314495.47	615093.51	2314495.47	Аналитический метод	0.1	-
1550	615099.29	2314506.56	615099.29	2314506.56	Аналитический метод	0.1	-
1551	615110.21	2314512.66	615110.21	2314512.66	Аналитический метод	0.1	-
1552	615128.82	2314512.93	615128.82	2314512.93	Аналитический метод	0.1	-
1553	615139.84	2314512.24	615139.84	2314512.24	Аналитический метод	0.1	-
1554	615135.93	2314490.18	615135.93	2314490.18	Аналитический метод	0.1	-
1544	615127.71	2314473.12	615127.71	2314473.12	Аналитический метод	0.1	-
1555	615834.06	2314076.47	615834.06	2314076.47	Аналитический метод	0.1	-
1556	615834.62	2314079.72	615834.62	2314079.72	Аналитический метод	0.1	-
1557	615841.24	2314089.98	615841.24	2314089.98	Аналитический метод	0.1	-

2. Сведения о характерных точках границ объекта							
Обозначение характерных точек границ	Существующие координаты, м		Измененные (уточненные) координаты, м		Метод определения координат характерной точки	Средняя квадратическая погрешность положения характерной точки (Mt), м	Описание обозначения точки на местности (при наличии)
	X	Y	X	Y			
1	2	3	4	5	6	7	8
1558	615844.45	2314101.87	615844.45	2314101.87	Аналитический метод	0.1	-
1559	615843.41	2314115.40	615843.41	2314115.40	Аналитический метод	0.1	-
1560	615841.57	2314124.68	615841.57	2314124.68	Аналитический метод	0.1	-
1561	615839.70	2314137.36	615839.70	2314137.36	Аналитический метод	0.1	-
1562	615842.02	2314152.63	615842.02	2314152.63	Аналитический метод	0.1	-
1563	615848.77	2314152.73	615848.77	2314152.73	Аналитический метод	0.1	-
1564	615857.29	2314149.48	615857.29	2314149.48	Аналитический метод	0.1	-
1565	615865.00	2314143.67	615865.00	2314143.67	Аналитический метод	0.1	-
1566	615871.08	2314132.75	615871.08	2314132.75	Аналитический метод	0.1	-
1567	615873.80	2314120.94	615873.80	2314120.94	Аналитический метод	0.1	-
1568	615874.78	2314112.48	615874.78	2314112.48	Аналитический метод	0.1	-
1569	615874.14	2314098.09	615874.14	2314098.09	Аналитический метод	0.1	-
1570	615871.72	2314089.57	615871.72	2314089.57	Аналитический метод	0.1	-
1571	615870.33	2314070.08	615870.33	2314070.08	Аналитический метод	0.1	-
1572	615867.98	2314057.35	615867.98	2314057.35	Аналитический метод	0.1	-
1573	615870.71	2314044.69	615870.71	2314044.69	Аналитический метод	0.1	-
1574	615872.56	2314032.86	615872.56	2314032.86	Аналитический метод	0.1	-
1575	615867.53	2314029.40	615867.53	2314029.40	Аналитический метод	0.1	-
1576	615863.31	2314029.33	615863.31	2314029.33	Аналитический метод	0.1	-
1577	615855.66	2314031.77	615855.66	2314031.77	Аналитический метод	0.1	-
1578	615849.63	2314038.44	615849.63	2314038.44	Аналитический метод	0.1	-
1579	615843.60	2314045.98	615843.60	2314045.98	Аналитический метод	0.1	-
1580	615835.07	2314049.24	615835.07	2314049.24	Аналитический метод	0.1	-
1581	615835.80	2314057.73	615835.80	2314057.73	Аналитический метод	0.1	-
1582	615832.28	2314066.12	615832.28	2314066.12	Аналитический метод	0.1	-
1583	615834.06	2314076.44	615834.06	2314076.44	Аналитический метод	0.1	-

2. Сведения о характерных точках границ объекта							
Обозначение характерных точек границ	Существующие координаты, м		Измененные (уточненные) координаты, м		Метод определения координат характерной точки	Средняя квадратическая погрешность положения характерной точки (Mt), м	Описание обозначения точки на местности (при наличии)
	X	Y	X	Y			
1	2	3	4	5	6	7	8
1555	615834.06	2314076.47	615834.06	2314076.47	Аналитический метод	0.1	-
1584	616149.07	2313517.38	616149.07	2313517.38	Аналитический метод	0.1	-
1585	616143.64	2313510.22	616143.64	2313510.22	Аналитический метод	0.1	-
1586	616112.11	2313523.32	616112.11	2313523.32	Аналитический метод	0.1	-
1587	616072.92	2313541.36	616072.92	2313541.36	Аналитический метод	0.1	-
1588	616065.19	2313548.01	616065.19	2313548.01	Аналитический метод	0.1	-
1589	616062.56	2313554.74	616062.56	2313554.74	Аналитический метод	0.1	-
1590	616064.96	2313564.10	616064.96	2313564.10	Аналитический метод	0.1	-
1591	616071.48	2313583.95	616071.48	2313583.95	Аналитический метод	0.1	-
1592	616088.39	2313581.39	616088.39	2313581.39	Аналитический метод	0.1	-
1593	616098.29	2313592.62	616098.29	2313592.62	Аналитический метод	0.1	-
1594	616112.86	2313590.26	616112.86	2313590.26	Аналитический метод	0.1	-
1595	616139.47	2313563.52	616139.47	2313563.52	Аналитический метод	0.1	-
1596	616150.13	2313537.55	616150.13	2313537.55	Аналитический метод	0.1	-
1584	616149.07	2313517.38	616149.07	2313517.38	Аналитический метод	0.1	-
1597	614843.84	2314604.39	614843.84	2314604.39	Аналитический метод	0.1	-
1598	614839.72	2314595.87	614839.72	2314595.87	Аналитический метод	0.1	-
1599	614831.31	2314592.35	614831.31	2314592.35	Аналитический метод	0.1	-
1600	614821.14	2314593.05	614821.14	2314593.05	Аналитический метод	0.1	-
1601	614807.50	2314598.77	614807.50	2314598.77	Аналитический метод	0.1	-
1602	614788.82	2314602.74	614788.82	2314602.74	Аналитический метод	0.1	-
1603	614773.61	2314600.80	614773.61	2314600.80	Аналитический метод	0.1	-
1604	614764.24	2314603.21	614764.24	2314603.21	Аналитический метод	0.1	-
1605	614759.96	2314608.23	614759.96	2314608.23	Аналитический метод	0.1	-
1606	614764.04	2314617.61	614764.04	2314617.61	Аналитический метод	0.1	-
1607	614766.46	2314625.27	614766.46	2314625.27	Аналитический метод	0.1	-

2. Сведения о характерных точках границ объекта							
Обозначение характерных точек границ	Существующие координаты, м		Измененные (уточненные) координаты, м		Метод определения координат характерной точки	Средняя квадратическая погрешность положения характерной точки (Mt), м	Описание обозначения точки на местности (при наличии)
	X	Y	X	Y			
1	2	3	4	5	6	7	8
1608	614771.40	2314634.66	614771.40	2314634.66	Аналитический метод	0.1	-
1609	614774.62	2314646.56	614774.62	2314646.56	Аналитический метод	0.1	-
1610	614784.59	2314659.41	614784.59	2314659.41	Аналитический метод	0.1	-
1611	614789.53	2314668.79	614789.53	2314668.79	Аналитический метод	0.1	-
1612	614797.87	2314676.53	614797.87	2314676.53	Аналитический метод	0.1	-
1613	614803.69	2314685.09	614803.69	2314685.09	Аналитический метод	0.1	-
1614	614813.77	2314690.31	614813.77	2314690.31	Аналитический метод	0.1	-
1615	614821.30	2314695.52	614821.30	2314695.52	Аналитический метод	0.1	-
1616	614841.62	2314695.81	614841.62	2314695.81	Аналитический метод	0.1	-
1617	614849.29	2314692.54	614849.29	2314692.54	Аналитический метод	0.1	-
1618	614855.31	2314685.85	614855.31	2314685.85	Аналитический метод	0.1	-
1619	614857.15	2314676.57	614857.15	2314676.57	Аналитический метод	0.1	-
1620	614857.28	2314668.10	614857.28	2314668.10	Аналитический метод	0.1	-
1621	614854.94	2314654.51	614854.94	2314654.51	Аналитический метод	0.1	-
1622	614853.48	2314638.39	614853.48	2314638.39	Аналитический метод	0.1	-
1623	614847.88	2314616.31	614847.88	2314616.31	Аналитический метод	0.1	-
1597	614843.84	2314604.39	614843.84	2314604.39	Аналитический метод	0.1	-
1624	616472.55	2311770.88	616472.55	2311770.88	Аналитический метод	0.1	-
1625	616485.26	2311770.24	616485.26	2311770.24	Аналитический метод	0.1	-
1626	616489.89	2311770.92	616489.89	2311770.92	Аналитический метод	0.1	-
1627	616497.92	2311772.11	616497.92	2311772.11	Аналитический метод	0.1	-
1628	616506.33	2311777.33	616506.33	2311777.33	Аналитический метод	0.1	-
1629	616515.75	2311776.57	616515.75	2311776.57	Аналитический метод	0.1	-
1630	616518.26	2311772.14	616518.26	2311772.14	Аналитический метод	0.1	-
1631	616520.88	2311764.89	616520.88	2311764.89	Аналитический метод	0.1	-
1632	616523.57	2311756.41	616523.57	2311756.41	Аналитический метод	0.1	-

2. Сведения о характерных точках границ объекта							
Обозначение характерных точек границ	Существующие координаты, м		Измененные (уточненные) координаты, м		Метод определения координат характерной точки	Средняя квадратическая погрешность положения характерной точки (Mt), м	Описание обозначения точки на местности (при наличии)
	X	Y	X	Y			
1	2	3	4	5	6	7	8
1633	616520.35	2311744.49	616520.35	2311744.49	Аналитический метод	0.1	-
1634	616514.58	2311734.25	616514.58	2311734.25	Аналитический метод	0.1	-
1635	616505.33	2311729.89	616505.33	2311729.89	Аналитический метод	0.1	-
1636	616497.81	2311723.01	616497.81	2311723.01	Аналитический метод	0.1	-
1637	616495.38	2311716.18	616495.38	2311716.18	Аналитический метод	0.1	-
1638	616495.52	2311706.04	616495.52	2311706.04	Аналитический метод	0.1	-
1639	616499.04	2311696.77	616499.04	2311696.77	Аналитический метод	0.1	-
1640	616510.84	2311701.19	616510.84	2311701.19	Аналитический метод	0.1	-
1641	616520.09	2311705.56	616520.09	2311705.56	Аналитический метод	0.1	-
1642	616531.07	2311706.56	616531.07	2311706.56	Аналитический метод	0.1	-
1643	616537.11	2311699.88	616537.11	2311699.88	Аналитический метод	0.1	-
1644	616534.25	2311663.44	616534.25	2311663.44	Аналитический метод	0.1	-
1645	616517.35	2311661.48	616517.35	2311661.48	Аналитический метод	0.1	-
1646	616482.15	2311694.83	616482.15	2311694.83	Аналитический метод	0.1	-
1647	616404.51	2311676.76	616404.51	2311676.76	Аналитический метод	0.1	-
1648	616378.61	2311653.51	616378.61	2311653.51	Аналитический метод	0.1	-
1649	616335.91	2311645.75	616335.91	2311645.75	Аналитический метод	0.1	-
1650	616331.78	2311671.42	616331.78	2311671.42	Аналитический метод	0.1	-
1651	616338.27	2311690.15	616338.27	2311690.15	Аналитический метод	0.1	-
1652	616389.64	2311709.54	616389.64	2311709.54	Аналитический метод	0.1	-
1653	616403.76	2311727.53	616403.76	2311727.53	Аналитический метод	0.1	-
1654	616408.28	2311765.71	616408.28	2311765.71	Аналитический метод	0.1	-
1655	616434.36	2311777.10	616434.36	2311777.10	Аналитический метод	0.1	-
1624	616472.55	2311770.88	616472.55	2311770.88	Аналитический метод	0.1	-
1656	615314.81	2314531.78	615314.81	2314531.78	Аналитический метод	0.1	-
1657	615319.03	2314533.53	615319.03	2314533.53	Аналитический метод	0.1	-

2. Сведения о характерных точках границ объекта							
Обозначение характерных точек границ	Существующие координаты, м		Измененные (уточненные) координаты, м		Метод определения координат характерной точки	Средняя квадратическая погрешность положения характерной точки (Mt), м	Описание обозначения точки на местности (при наличии)
	X	Y	X	Y			
1	2	3	4	5	6	7	8
1658	615327.57	2314528.58	615327.57	2314528.58	Аналитический метод	0.1	-
1659	615343.83	2314516.12	615343.83	2314516.12	Аналитический метод	0.1	-
1660	615360.87	2314508.74	615360.87	2314508.74	Аналитический метод	0.1	-
1661	615375.42	2314498.81	615375.42	2314498.81	Аналитический метод	0.1	-
1662	615390.83	2314488.02	615390.83	2314488.02	Аналитический метод	0.1	-
1663	615403.65	2314479.76	615403.65	2314479.76	Аналитический метод	0.1	-
1664	615430.05	2314468.29	615430.05	2314468.29	Аналитический метод	0.1	-
1665	615446.18	2314466.84	615446.18	2314466.84	Аналитический метод	0.1	-
1666	615467.38	2314464.60	615467.38	2314464.60	Аналитический метод	0.1	-
1667	615479.30	2314459.71	615479.30	2314459.71	Аналитический метод	0.1	-
1668	615485.28	2314455.56	615485.28	2314455.56	Аналитический метод	0.1	-
1669	615487.10	2314447.97	615487.10	2314447.97	Аналитический метод	0.1	-
1670	615488.07	2314438.66	615488.07	2314438.66	Аналитический метод	0.1	-
1671	615488.25	2314426.82	615488.25	2314426.82	Аналитический метод	0.1	-
1672	615489.27	2314415.81	615489.27	2314415.81	Аналитический метод	0.1	-
1673	615484.53	2314392.89	615484.53	2314392.89	Аналитический метод	0.1	-
1674	615483.01	2314381.02	615483.01	2314381.02	Аналитический метод	0.1	-
1675	615480.57	2314374.20	615480.57	2314374.20	Аналитический метод	0.1	-
1676	615471.36	2314367.29	615471.36	2314367.29	Аналитический метод	0.1	-
1677	615462.03	2314368.01	615462.03	2314368.01	Аналитический метод	0.1	-
1678	615438.23	2314374.41	615438.23	2314374.41	Аналитический метод	0.1	-
1679	615416.09	2314382.56	615416.09	2314382.56	Аналитический метод	0.1	-
1680	615405.94	2314382.41	615405.94	2314382.41	Аналитический метод	0.1	-
1681	615387.22	2314388.90	615387.22	2314388.90	Аналитический метод	0.1	-
1682	615369.36	2314393.72	615369.36	2314393.72	Аналитический метод	0.1	-
1683	615357.48	2314395.24	615357.48	2314395.24	Аналитический метод	0.1	-

2. Сведения о характерных точках границ объекта							
Обозначение характерных точек границ	Существующие координаты, м		Измененные (уточненные) координаты, м		Метод определения координат характерной точки	Средняя квадратическая погрешность положения характерной точки (Mt), м	Описание обозначения точки на местности (при наличии)
	X	Y	X	Y			
1	2	3	4	5	6	7	8
1684	615335.47	2314394.91	615335.47	2314394.91	Аналитический метод	0.1	-
1685	615326.07	2314401.55	615326.07	2314401.55	Аналитический метод	0.1	-
1686	615318.36	2314407.36	615318.36	2314407.36	Аналитический метод	0.1	-
1687	615313.17	2314414.05	615313.17	2314414.05	Аналитический метод	0.1	-
1688	615312.21	2314422.52	615312.21	2314422.52	Аналитический метод	0.1	-
1689	615314.26	2314469.27	615314.26	2314469.27	Аналитический метод	0.1	-
1690	615315.36	2314494.53	615315.36	2314494.53	Аналитический метод	0.1	-
1691	615315.92	2314514.85	615315.92	2314514.85	Аналитический метод	0.1	-
1692	615314.04	2314527.52	615314.04	2314527.52	Аналитический метод	0.1	-
1656	615314.81	2314531.78	615314.81	2314531.78	Аналитический метод	0.1	-
1693	616131.95	2311946.60	616131.95	2311946.60	Аналитический метод	0.1	-
1694	616160.59	2311953.86	616160.59	2311953.86	Аналитический метод	0.1	-
1695	616169.22	2311956.05	616169.22	2311956.05	Аналитический метод	0.1	-
1696	616205.34	2311976.07	616205.34	2311976.07	Аналитический метод	0.1	-
1697	616220.30	2311990.74	616220.30	2311990.74	Аналитический метод	0.1	-
1698	616232.11	2312002.31	616232.11	2312002.31	Аналитический метод	0.1	-
1699	616240.40	2312010.45	616240.40	2312010.45	Аналитический метод	0.1	-
1700	616236.30	2312027.39	616236.30	2312027.39	Аналитический метод	0.1	-
1701	616241.75	2312032.49	616241.75	2312032.49	Аналитический метод	0.1	-
1702	616268.51	2312054.90	616268.51	2312054.90	Аналитический метод	0.1	-
1703	616276.28	2312061.29	616276.28	2312061.29	Аналитический метод	0.1	-
1704	616276.88	2312061.79	616276.88	2312061.79	Аналитический метод	0.1	-
1705	616288.47	2312079.74	616288.47	2312079.74	Аналитический метод	0.1	-
1706	616296.77	2312090.89	616296.77	2312090.89	Аналитический метод	0.1	-
1707	616302.76	2312089.82	616302.76	2312089.82	Аналитический метод	0.1	-
1708	616323.09	2312086.20	616323.09	2312086.20	Аналитический метод	0.1	-

2. Сведения о характерных точках границ объекта							
Обозначение характерных точек границ	Существующие координаты, м		Измененные (уточненные) координаты, м		Метод определения координат характерной точки	Средняя квадратическая погрешность положения характерной точки (Mt), м	Описание обозначения точки на местности (при наличии)
	X	Y	X	Y			
1	2	3	4	5	6	7	8
1709	616327.65	2312083.85	616327.65	2312083.85	Аналитический метод	0.1	-
1710	616335.90	2312079.61	616335.90	2312079.61	Аналитический метод	0.1	-
1711	616338.17	2312077.63	616338.17	2312077.63	Аналитический метод	0.1	-
1712	616338.18	2312077.62	616338.18	2312077.62	Аналитический метод	0.1	-
1713	616360.74	2312059.65	616360.74	2312059.65	Аналитический метод	0.1	-
1714	616366.82	2312049.59	616366.82	2312049.59	Аналитический метод	0.1	-
1715	616367.00	2312049.45	616367.00	2312049.45	Аналитический метод	0.1	-
1716	616372.30	2312045.86	616372.30	2312045.86	Аналитический метод	0.1	-
1717	616383.92	2312037.99	616383.92	2312037.99	Аналитический метод	0.1	-
1718	616394.97	2312035.60	616394.97	2312035.60	Аналитический метод	0.1	-
1719	616422.41	2312054.50	616422.41	2312054.50	Аналитический метод	0.1	-
1720	616422.61	2312054.65	616422.61	2312054.65	Аналитический метод	0.1	-
1721	616431.93	2312054.79	616431.93	2312054.79	Аналитический метод	0.1	-
1722	616441.40	2312056.82	616441.40	2312056.82	Аналитический метод	0.1	-
1723	616444.59	2312057.51	616444.59	2312057.51	Аналитический метод	0.1	-
1724	616453.84	2312061.88	616453.84	2312061.88	Аналитический метод	0.1	-
1725	616458.36	2312043.33	616458.36	2312043.33	Аналитический метод	0.1	-
1726	616463.94	2312009.53	616463.94	2312009.53	Аналитический метод	0.1	-
1727	616475.44	2311975.84	616475.44	2311975.84	Аналитический метод	0.1	-
1728	616476.49	2311961.47	616476.49	2311961.47	Аналитический метод	0.1	-
1729	616490.50	2311930.35	616490.50	2311930.35	Аналитический метод	0.1	-
1730	616492.33	2311921.90	616492.33	2311921.90	Аналитический метод	0.1	-
1731	616487.48	2311906.58	616487.48	2311906.58	Аналитический метод	0.1	-
1732	616475.38	2311864.92	616475.38	2311864.92	Аналитический метод	0.1	-
1733	616466.99	2311860.56	616466.99	2311860.56	Аналитический метод	0.1	-
1734	616449.48	2311860.06	616449.48	2311860.06	Аналитический метод	0.1	-

2. Сведения о характерных точках границ объекта							
Обозначение характерных точек границ	Существующие координаты, м		Измененные (уточненные) координаты, м		Метод определения координат характерной точки	Средняя квадратическая погрешность положения характерной точки (Mt), м	Описание обозначения точки на местности (при наличии)
	X	Y	X	Y			
1	2	3	4	5	6	7	8
1735	616421.15	2311868.34	616421.15	2311868.34	Аналитический метод	0.1	-
1736	616417.67	2311875.07	616417.67	2311875.07	Аналитический метод	0.1	-
1737	616422.76	2311939.64	616422.76	2311939.64	Аналитический метод	0.1	-
1738	616422.68	2311940.86	616422.68	2311940.86	Аналитический метод	0.1	-
1739	616418.29	2312004.62	616418.29	2312004.62	Аналитический метод	0.1	-
1740	616414.77	2312013.04	616414.77	2312013.04	Аналитический метод	0.1	-
1741	616392.70	2312016.94	616392.70	2312016.94	Аналитический метод	0.1	-
1742	616377.68	2312002.33	616377.68	2312002.33	Аналитический метод	0.1	-
1743	616381.75	2311956.66	616381.75	2311956.66	Аналитический метод	0.1	-
1744	616362.58	2311935.21	616362.58	2311935.21	Аналитический метод	0.1	-
1745	616320.42	2311923.59	616320.42	2311923.59	Аналитический метод	0.1	-
1746	616322.20	2311917.69	616322.20	2311917.69	Аналитический метод	0.1	-
1747	616336.60	2311917.90	616336.60	2311917.90	Аналитический метод	0.1	-
1748	616345.17	2311910.40	616345.17	2311910.40	Аналитический метод	0.1	-
1749	616339.34	2311904.38	616339.34	2311904.38	Аналитический метод	0.1	-
1750	616324.94	2311904.17	616324.94	2311904.17	Аналитический метод	0.1	-
1751	616299.76	2311889.41	616299.76	2311889.41	Аналитический метод	0.1	-
1752	616289.24	2311856.23	616289.24	2311856.23	Аналитический метод	0.1	-
1753	616299.49	2311849.60	616299.49	2311849.60	Аналитический метод	0.1	-
1754	616328.85	2311869.51	616328.85	2311869.51	Аналитический метод	0.1	-
1755	616375.23	2311882.05	616375.23	2311882.05	Аналитический метод	0.1	-
1756	616381.18	2311880.45	616381.18	2311880.45	Аналитический метод	0.1	-
1757	616385.00	2311850.87	616385.00	2311850.87	Аналитический метод	0.1	-
1758	616377.80	2311822.83	616377.80	2311822.83	Аналитический метод	0.1	-
1759	616368.28	2311779.50	616368.28	2311779.50	Аналитический метод	0.1	-
1760	616361.65	2311770.09	616361.65	2311770.09	Аналитический метод	0.1	-

2. Сведения о характерных точках границ объекта							
Обозначение характерных точек границ	Существующие координаты, м		Измененные (уточненные) координаты, м		Метод определения координат характерной точки	Средняя квадратическая погрешность положения характерной точки (Mt), м	Описание обозначения точки на местности (при наличии)
	X	Y	X	Y			
1	2	3	4	5	6	7	8
1761	616313.75	2311745.67	616313.75	2311745.67	Аналитический метод	0.1	-
1762	616284.16	2311741.85	616284.16	2311741.85	Аналитический метод	0.1	-
1763	616277.46	2311746.91	616277.46	2311746.91	Аналитический метод	0.1	-
1764	616274.63	2311756.95	616274.63	2311756.95	Аналитический метод	0.1	-
1765	616249.77	2311776.90	616249.77	2311776.90	Аналитический метод	0.1	-
1766	616199.09	2311788.80	616199.09	2311788.80	Аналитический метод	0.1	-
1767	616081.92	2311905.65	616081.92	2311905.65	Аналитический метод	0.1	-
1768	616035.73	2311937.15	616035.73	2311937.15	Аналитический метод	0.1	-
1769	616031.33	2311948.08	616031.33	2311948.08	Аналитический метод	0.1	-
1770	616062.63	2311950.25	616062.63	2311950.25	Аналитический метод	0.1	-
1771	616098.37	2311938.08	616098.37	2311938.08	Аналитический метод	0.1	-
1693	616131.95	2311946.60	616131.95	2311946.60	Аналитический метод	0.1	-
1772	613751.46	2314160.33	613751.46	2314160.33	Аналитический метод	0.1	-
1773	613750.46	2314160.33	613750.46	2314160.33	Аналитический метод	0.1	-
1774	613750.47	2314161.33	613750.47	2314161.33	Аналитический метод	0.1	-
1775	613751.47	2314161.33	613751.47	2314161.33	Аналитический метод	0.1	-
1772	613751.46	2314160.33	613751.46	2314160.33	Аналитический метод	0.1	-
н54	-	-	614263.12	2314213.49	Аналитический метод	0.1	-
н55	-	-	614261.51	2314236.69	Аналитический метод	0.1	-
н56	-	-	614270.71	2314266.04	Аналитический метод	0.1	-
н57	-	-	614278.42	2314270.06	Аналитический метод	0.1	-
н54	-	-	614263.12	2314213.49	Аналитический метод	0.1	-
н58	-	-	616513.18	2312100.25	Аналитический метод	0.1	-
н59	-	-	616491.57	2312120.27	Аналитический метод	0.1	-
н60	-	-	616492.36	2312131.01	Аналитический метод	0.1	-
н61	-	-	616495.68	2312153.10	Аналитический метод	0.1	-

**Текстовое описание местоположения границ
населенных пунктов, территориальных зон, особо охраняемых природных
территорий, зон с особыми условиями использования территорий**

Прохождение границы		Описание прохождения границы
от точки	до точки	
1	2	3
n1	1	-
1	2	-
2	3	-
3	4	-
4	15	-
15	16	-
16	17	-
17	18	-
18	19	-
19	20	-
20	21	-
21	22	-
22	23	-
23	24	-
24	25	-
25	26	-
26	27	-
27	28	-
28	29	-
29	30	-
30	31	-
31	32	-
32	33	-
33	34	-
34	35	-
35	36	-
36	37	-
37	38	-
38	39	-
39	40	-
40	41	-
41	42	-
42	43	-
43	44	-
44	45	-
45	46	-

**Текстовое описание местоположения границ
населенных пунктов, территориальных зон, особо охраняемых природных
территорий, зон с особыми условиями использования территорий**

Прохождение границы		Описание прохождения границы
от точки	до точки	
1	2	3
46	47	-
47	48	-
48	49	-
49	50	-
50	51	-
51	52	-
52	53	-
53	54	-
54	55	-
55	56	-
56	57	-
57	58	-
58	59	-
59	60	-
60	61	-
61	62	-
62	63	-
63	64	-
64	65	-
65	66	-
66	67	-
67	68	-
68	69	-
69	70	-
70	71	-
71	72	-
72	73	-
73	74	-
74	75	-
75	76	-
76	77	-
77	78	-
78	79	-
79	80	-
80	81	-
81	82	-

**Текстовое описание местоположения границ
населенных пунктов, территориальных зон, особо охраняемых природных
территорий, зон с особыми условиями использования территорий**

Прохождение границы		Описание прохождения границы
от точки	до точки	
1	2	3
82	83	-
83	84	-
84	85	-
85	86	-
86	87	-
87	88	-
88	89	-
89	90	-
90	91	-
91	92	-
92	93	-
93	94	-
94	95	-
95	96	-
96	97	-
97	98	-
98	99	-
99	100	-
100	101	-
101	102	-
102	103	-
103	104	-
104	105	-
105	106	-
106	107	-
107	108	-
108	109	-
109	110	-
110	111	-
111	112	-
112	113	-
113	114	-
114	115	-
115	116	-
116	117	-
117	118	-

**Текстовое описание местоположения границ
населенных пунктов, территориальных зон, особо охраняемых природных
территорий, зон с особыми условиями использования территорий**

Прохождение границы		Описание прохождения границы
от точки	до точки	
1	2	3
118	119	-
119	120	-
120	121	-
121	122	-
122	123	-
123	124	-
124	125	-
125	126	-
126	127	-
127	128	-
128	129	-
129	130	-
130	131	-
131	132	-
132	133	-
133	134	-
134	135	-
135	136	-
136	137	-
137	138	-
138	139	-
139	140	-
140	141	-
141	142	-
142	143	-
143	144	-
144	145	-
145	146	-
146	147	-
147	148	-
148	149	-
149	150	-
150	151	-
151	152	-
152	153	-
153	154	-

**Текстовое описание местоположения границ
населенных пунктов, территориальных зон, особо охраняемых природных
территорий, зон с особыми условиями использования территорий**

Прохождение границы		Описание прохождения границы
от точки	до точки	
1	2	3
154	155	-
155	156	-
156	157	-
157	158	-
158	159	-
159	160	-
160	161	-
161	162	-
162	163	-
163	164	-
164	165	-
165	166	-
166	167	-
167	168	-
168	169	-
169	170	-
170	171	-
171	172	-
172	173	-
173	174	-
174	175	-
175	176	-
176	177	-
177	178	-
178	179	-
179	180	-
180	181	-
181	182	-
182	183	-
183	184	-
184	185	-
185	186	-
186	187	-
187	188	-
188	189	-
189	190	-

**Текстовое описание местоположения границ
населенных пунктов, территориальных зон, особо охраняемых природных
территорий, зон с особыми условиями использования территорий**

Прохождение границы		Описание прохождения границы
от точки	до точки	
1	2	3
190	191	-
191	192	-
192	193	-
193	194	-
194	195	-
195	196	-
196	197	-
197	198	-
198	199	-
199	200	-
200	201	-
201	202	-
202	203	-
203	204	-
204	205	-
205	206	-
206	207	-
207	208	-
208	209	-
209	210	-
210	211	-
211	212	-
212	213	-
213	214	-
214	215	-
215	216	-
216	217	-
217	218	-
218	219	-
219	220	-
220	221	-
221	222	-
222	223	-
223	224	-
224	225	-
225	226	-

**Текстовое описание местоположения границ
населенных пунктов, территориальных зон, особо охраняемых природных
территорий, зон с особыми условиями использования территорий**

Прохождение границы		Описание прохождения границы
от точки	до точки	
1	2	3
226	227	-
227	228	-
228	229	-
229	230	-
230	231	-
231	232	-
232	233	-
233	234	-
234	235	-
235	236	-
236	237	-
237	238	-
238	239	-
239	240	-
240	241	-
241	242	-
242	243	-
243	244	-
244	245	-
245	246	-
246	247	-
247	248	-
248	249	-
249	250	-
250	251	-
251	252	-
252	253	-
253	254	-
254	255	-
255	256	-
256	257	-
257	258	-
258	259	-
259	260	-
260	261	-
261	262	-

**Текстовое описание местоположения границ
населенных пунктов, территориальных зон, особо охраняемых природных
территорий, зон с особыми условиями использования территорий**

Прохождение границы		Описание прохождения границы
от точки	до точки	
1	2	3
262	263	-
263	264	-
264	265	-
265	266	-
266	267	-
267	268	-
268	269	-
269	270	-
270	271	-
271	272	-
272	273	-
273	274	-
274	275	-
275	276	-
276	277	-
277	278	-
278	279	-
279	280	-
280	281	-
281	282	-
282	283	-
283	284	-
284	285	-
285	286	-
286	287	-
287	288	-
288	289	-
289	290	-
290	291	-
291	292	-
292	293	-
293	294	-
294	295	-
295	296	-
296	297	-
297	298	-

**Текстовое описание местоположения границ
населенных пунктов, территориальных зон, особо охраняемых природных
территорий, зон с особыми условиями использования территорий**

Прохождение границы		Описание прохождения границы
от точки	до точки	
1	2	3
298	299	-
299	300	-
300	301	-
301	302	-
302	303	-
303	304	-
304	305	-
305	306	-
306	307	-
307	308	-
308	309	-
309	310	-
310	311	-
311	312	-
312	313	-
313	314	-
314	315	-
315	316	-
316	317	-
317	318	-
318	319	-
319	320	-
320	321	-
321	322	-
322	323	-
323	324	-
324	325	-
325	326	-
326	327	-
327	328	-
328	329	-
329	330	-
330	331	-
331	332	-
332	333	-
333	334	-

**Текстовое описание местоположения границ
населенных пунктов, территориальных зон, особо охраняемых природных
территорий, зон с особыми условиями использования территорий**

Прохождение границы		Описание прохождения границы
от точки	до точки	
1	2	3
334	335	-
335	336	-
336	337	-
337	338	-
338	339	-
339	340	-
340	341	-
341	342	-
342	343	-
343	344	-
344	345	-
345	346	-
346	347	-
347	348	-
348	349	-
349	350	-
350	351	-
351	352	-
352	353	-
353	354	-
354	355	-
355	356	-
356	357	-
357	358	-
358	359	-
359	360	-
360	361	-
361	362	-
362	363	-
363	364	-
364	365	-
365	366	-
366	367	-
367	368	-
368	369	-
369	370	-

**Текстовое описание местоположения границ
населенных пунктов, территориальных зон, особо охраняемых природных
территорий, зон с особыми условиями использования территорий**

Прохождение границы		Описание прохождения границы
от точки	до точки	
1	2	3
370	371	-
371	372	-
372	373	-
373	374	-
374	375	-
375	376	-
376	377	-
377	378	-
378	379	-
379	380	-
380	381	-
381	382	-
382	383	-
383	384	-
384	385	-
385	386	-
386	387	-
387	388	-
388	389	-
389	390	-
390	391	-
391	392	-
392	393	-
393	394	-
394	395	-
395	396	-
396	397	-
397	398	-
398	399	-
399	400	-
400	401	-
401	402	-
402	403	-
403	404	-
404	405	-
405	406	-

**Текстовое описание местоположения границ
населенных пунктов, территориальных зон, особо охраняемых природных
территорий, зон с особыми условиями использования территорий**

Прохождение границы		Описание прохождения границы
от точки	до точки	
1	2	3
406	407	-
407	408	-
408	409	-
409	410	-
410	411	-
411	412	-
412	413	-
413	414	-
414	415	-
415	416	-
416	417	-
417	418	-
418	419	-
419	420	-
420	421	-
421	422	-
422	423	-
423	424	-
424	425	-
425	426	-
426	427	-
427	428	-
428	429	-
429	430	-
430	431	-
431	432	-
432	433	-
433	434	-
434	435	-
435	436	-
436	437	-
437	438	-
438	439	-
439	440	-
440	441	-
441	442	-

**Текстовое описание местоположения границ
населенных пунктов, территориальных зон, особо охраняемых природных
территорий, зон с особыми условиями использования территорий**

Прохождение границы		Описание прохождения границы
от точки	до точки	
1	2	3
442	443	-
443	444	-
444	445	-
445	446	-
446	447	-
447	448	-
448	449	-
449	450	-
450	451	-
451	452	-
452	453	-
453	454	-
454	455	-
455	456	-
456	457	-
457	458	-
458	459	-
459	460	-
460	461	-
461	462	-
462	463	-
463	464	-
464	465	-
465	466	-
466	467	-
467	468	-
468	469	-
469	470	-
470	471	-
471	472	-
472	473	-
473	474	-
474	475	-
475	476	-
476	477	-
477	478	-

**Текстовое описание местоположения границ
населенных пунктов, территориальных зон, особо охраняемых природных
территорий, зон с особыми условиями использования территорий**

Прохождение границы		Описание прохождения границы
от точки	до точки	
1	2	3
478	479	-
479	480	-
480	481	-
481	482	-
482	483	-
483	484	-
484	485	-
485	486	-
486	487	-
487	488	-
488	489	-
489	490	-
490	491	-
491	492	-
492	493	-
493	494	-
494	495	-
495	496	-
496	497	-
497	498	-
498	499	-
499	500	-
500	501	-
501	502	-
502	503	-
503	504	-
504	505	-
505	506	-
506	507	-
507	508	-
508	509	-
509	510	-
510	511	-
511	512	-
512	513	-
513	514	-

**Текстовое описание местоположения границ
населенных пунктов, территориальных зон, особо охраняемых природных
территорий, зон с особыми условиями использования территорий**

Прохождение границы		Описание прохождения границы
от точки	до точки	
1	2	3
514	515	-
515	516	-
516	517	-
517	518	-
518	519	-
519	520	-
520	521	-
521	522	-
522	523	-
523	524	-
524	525	-
525	526	-
526	527	-
527	528	-
528	529	-
529	530	-
530	531	-
531	532	-
532	533	-
533	534	-
534	535	-
535	536	-
536	537	-
537	538	-
538	539	-
539	540	-
540	541	-
541	542	-
542	543	-
543	544	-
544	545	-
545	546	-
546	547	-
547	548	-
548	549	-
549	550	-

**Текстовое описание местоположения границ
населенных пунктов, территориальных зон, особо охраняемых природных
территорий, зон с особыми условиями использования территорий**

Прохождение границы		Описание прохождения границы
от точки	до точки	
1	2	3
550	551	-
551	552	-
552	553	-
553	554	-
554	555	-
555	556	-
556	557	-
557	558	-
558	559	-
559	560	-
560	561	-
561	562	-
562	563	-
563	564	-
564	565	-
565	566	-
566	567	-
567	568	-
568	569	-
569	570	-
570	571	-
571	572	-
572	573	-
573	574	-
574	575	-
575	576	-
576	577	-
577	578	-
578	579	-
579	580	-
580	581	-
581	582	-
582	583	-
583	584	-
584	585	-
585	586	-

**Текстовое описание местоположения границ
населенных пунктов, территориальных зон, особо охраняемых природных
территорий, зон с особыми условиями использования территорий**

Прохождение границы		Описание прохождения границы
от точки	до точки	
1	2	3
586	587	-
587	588	-
588	589	-
589	590	-
590	591	-
591	592	-
592	593	-
593	594	-
594	595	-
595	596	-
596	597	-
597	598	-
598	599	-
599	600	-
600	601	-
601	602	-
602	603	-
603	604	-
604	605	-
605	606	-
606	607	-
607	608	-
608	609	-
609	610	-
610	611	-
611	612	-
612	613	-
613	614	-
614	615	-
615	616	-
616	617	-
617	618	-
618	619	-
619	620	-
620	621	-
621	622	-

**Текстовое описание местоположения границ
населенных пунктов, территориальных зон, особо охраняемых природных
территорий, зон с особыми условиями использования территорий**

Прохождение границы		Описание прохождения границы
от точки	до точки	
1	2	3
622	623	-
623	624	-
624	625	-
625	626	-
626	627	-
627	628	-
628	629	-
629	630	-
630	631	-
631	632	-
632	633	-
633	634	-
634	635	-
635	636	-
636	637	-
637	638	-
638	639	-
639	640	-
640	641	-
641	642	-
642	643	-
643	644	-
644	645	-
645	646	-
646	647	-
647	648	-
648	649	-
649	650	-
650	651	-
651	652	-
652	653	-
653	654	-
654	655	-
655	656	-
656	657	-
657	658	-

**Текстовое описание местоположения границ
населенных пунктов, территориальных зон, особо охраняемых природных
территорий, зон с особыми условиями использования территорий**

Прохождение границы		Описание прохождения границы
от точки	до точки	
1	2	3
658	659	-
659	660	-
660	661	-
661	662	-
662	663	-
663	664	-
664	665	-
665	666	-
666	667	-
667	668	-
668	669	-
669	670	-
670	671	-
671	672	-
672	673	-
673	674	-
674	675	-
675	676	-
676	677	-
677	678	-
678	679	-
679	680	-
680	681	-
681	682	-
682	683	-
683	684	-
684	685	-
685	686	-
686	687	-
687	688	-
688	689	-
689	690	-
690	691	-
691	692	-
692	693	-
693	694	-

**Текстовое описание местоположения границ
населенных пунктов, территориальных зон, особо охраняемых природных
территорий, зон с особыми условиями использования территорий**

Прохождение границы		Описание прохождения границы
от точки	до точки	
1	2	3
694	695	-
695	696	-
696	697	-
697	698	-
698	700	-
700	701	-
701	702	-
702	703	-
703	704	-
704	705	-
705	706	-
706	707	-
707	708	-
708	709	-
709	710	-
710	711	-
711	712	-
712	713	-
713	714	-
714	715	-
715	716	-
716	717	-
717	718	-
718	719	-
719	720	-
720	721	-
721	722	-
722	723	-
723	724	-
724	725	-
725	726	-
726	727	-
727	728	-
728	729	-
729	730	-
730	731	-

**Текстовое описание местоположения границ
населенных пунктов, территориальных зон, особо охраняемых природных
территорий, зон с особыми условиями использования территорий**

Прохождение границы		Описание прохождения границы
от точки	до точки	
1	2	3
731	732	-
732	733	-
733	734	-
734	735	-
735	736	-
736	737	-
737	738	-
738	739	-
739	740	-
740	746	-
746	747	-
747	748	-
748	750	-
750	752	-
752	753	-
753	754	-
754	755	-
755	756	-
756	757	-
757	758	-
758	759	-
759	760	-
760	761	-
761	762	-
762	763	-
763	764	-
764	765	-
765	766	-
766	767	-
767	768	-
768	769	-
769	770	-
770	771	-
771	772	-
772	773	-
773	774	-

**Текстовое описание местоположения границ
населенных пунктов, территориальных зон, особо охраняемых природных
территорий, зон с особыми условиями использования территорий**

Прохождение границы		Описание прохождения границы
от точки	до точки	
1	2	3
774	775	-
775	776	-
776	777	-
777	778	-
778	779	-
779	780	-
780	781	-
781	782	-
782	783	-
783	784	-
784	785	-
785	786	-
786	787	-
787	788	-
788	789	-
789	790	-
790	791	-
791	792	-
792	793	-
793	794	-
794	795	-
795	796	-
796	797	-
797	798	-
798	799	-
799	800	-
800	801	-
801	802	-
802	803	-
803	804	-
804	805	-
805	806	-
806	807	-
807	808	-
808	809	-
809	810	-

**Текстовое описание местоположения границ
населенных пунктов, территориальных зон, особо охраняемых природных
территорий, зон с особыми условиями использования территорий**

Прохождение границы		Описание прохождения границы
от точки	до точки	
1	2	3
810	811	-
811	812	-
812	813	-
813	814	-
814	815	-
815	816	-
816	817	-
817	818	-
818	819	-
819	820	-
820	821	-
821	822	-
822	823	-
823	824	-
824	825	-
825	826	-
826	827	-
827	828	-
828	829	-
829	830	-
830	831	-
831	832	-
832	833	-
833	834	-
834	835	-
835	836	-
836	837	-
837	838	-
838	839	-
839	840	-
840	841	-
841	842	-
842	843	-
843	844	-
844	845	-
845	846	-

**Текстовое описание местоположения границ
населенных пунктов, территориальных зон, особо охраняемых природных
территорий, зон с особыми условиями использования территорий**

Прохождение границы		Описание прохождения границы
от точки	до точки	
1	2	3
846	847	-
847	848	-
848	849	-
849	850	-
850	851	-
851	852	-
852	853	-
853	854	-
854	855	-
855	856	-
856	857	-
857	858	-
858	859	-
859	860	-
860	861	-
861	862	-
862	863	-
863	864	-
864	865	-
865	866	-
866	867	-
867	868	-
868	869	-
869	870	-
870	871	-
871	872	-
872	873	-
873	874	-
874	875	-
875	876	-
876	877	-
877	878	-
878	879	-
879	880	-
880	881	-
881	882	-

**Текстовое описание местоположения границ
населенных пунктов, территориальных зон, особо охраняемых природных
территорий, зон с особыми условиями использования территорий**

Прохождение границы		Описание прохождения границы
от точки	до точки	
1	2	3
882	883	-
883	884	-
884	885	-
885	886	-
886	887	-
887	888	-
888	889	-
889	890	-
890	891	-
891	892	-
892	893	-
893	894	-
894	895	-
895	896	-
896	897	-
897	898	-
898	899	-
899	900	-
900	901	-
901	902	-
902	903	-
903	904	-
904	905	-
905	906	-
906	907	-
907	908	-
908	909	-
909	910	-
910	911	-
911	912	-
912	913	-
913	914	-
914	915	-
915	916	-
916	917	-
917	918	-

**Текстовое описание местоположения границ
населенных пунктов, территориальных зон, особо охраняемых природных
территорий, зон с особыми условиями использования территорий**

Прохождение границы		Описание прохождения границы
от точки	до точки	
1	2	3
918	919	-
919	920	-
920	921	-
921	922	-
922	923	-
923	924	-
924	925	-
925	926	-
926	927	-
927	928	-
928	929	-
929	930	-
930	931	-
931	932	-
932	933	-
933	934	-
934	935	-
935	936	-
936	937	-
937	938	-
938	939	-
939	940	-
940	941	-
941	942	-
942	943	-
943	944	-
944	945	-
945	946	-
946	947	-
947	948	-
948	949	-
949	950	-
950	951	-
951	952	-
952	953	-
953	954	-

**Текстовое описание местоположения границ
населенных пунктов, территориальных зон, особо охраняемых природных
территорий, зон с особыми условиями использования территорий**

Прохождение границы		Описание прохождения границы
от точки	до точки	
1	2	3
954	955	-
955	956	-
956	957	-
957	958	-
958	959	-
959	960	-
960	961	-
961	962	-
962	963	-
963	964	-
964	965	-
965	966	-
966	967	-
967	968	-
968	969	-
969	970	-
970	971	-
971	972	-
972	973	-
973	974	-
974	975	-
975	976	-
976	977	-
977	978	-
978	979	-
979	980	-
980	981	-
981	982	-
982	983	-
983	984	-
984	985	-
985	986	-
986	987	-
987	988	-
988	989	-
989	990	-

**Текстовое описание местоположения границ
населенных пунктов, территориальных зон, особо охраняемых природных
территорий, зон с особыми условиями использования территорий**

Прохождение границы		Описание прохождения границы
от точки	до точки	
1	2	3
990	991	-
991	992	-
992	993	-
993	994	-
994	995	-
995	996	-
996	997	-
997	998	-
998	999	-
999	1000	-
1000	1001	-
1001	1002	-
1002	1003	-
1003	1004	-
1004	1005	-
1005	1006	-
1006	1007	-
1007	1008	-
1008	1009	-
1009	1010	-
1010	1011	-
1011	1012	-
1012	1013	-
1013	1014	-
1014	1015	-
1015	1016	-
1016	1017	-
1017	1018	-
1018	1019	-
1019	1020	-
1020	1021	-
1021	1022	-
1022	1023	-
1023	1024	-
1024	1025	-
1025	1026	-

**Текстовое описание местоположения границ
населенных пунктов, территориальных зон, особо охраняемых природных
территорий, зон с особыми условиями использования территорий**

Прохождение границы		Описание прохождения границы
от точки	до точки	
1	2	3
1026	1027	-
1027	1028	-
1028	1029	-
1029	1030	-
1030	1031	-
1031	1032	-
1032	1033	-
1033	1034	-
1034	1035	-
1035	1036	-
1036	1037	-
1037	1038	-
1038	1039	-
1039	1040	-
1040	1041	-
1041	1042	-
1042	1043	-
1043	1044	-
1044	1045	-
1045	1046	-
1046	1047	-
1047	1048	-
1048	1049	-
1049	1050	-
1050	1051	-
1051	1052	-
1052	1053	-
1053	1054	-
1054	1055	-
1055	1056	-
1056	1057	-
1057	1058	-
1058	1059	-
1059	1060	-
1060	1061	-
1061	1062	-

**Текстовое описание местоположения границ
населенных пунктов, территориальных зон, особо охраняемых природных
территорий, зон с особыми условиями использования территорий**

Прохождение границы		Описание прохождения границы
от точки	до точки	
1	2	3
1062	1063	-
1063	1064	-
1064	1065	-
1065	1066	-
1066	1067	-
1067	1068	-
1068	1069	-
1069	1070	-
1070	1071	-
1071	1072	-
1072	1073	-
1073	1074	-
1074	1075	-
1075	1076	-
1076	1077	-
1077	1078	-
1078	1079	-
1079	1080	-
1080	1081	-
1081	1082	-
1082	1083	-
1083	1084	-
1084	1085	-
1085	1086	-
1086	1087	-
1087	1088	-
1088	1089	-
1089	1090	-
1090	1091	-
1091	1092	-
1092	1093	-
1093	1094	-
1094	1095	-
1095	1096	-
1096	1097	-
1097	1098	-

**Текстовое описание местоположения границ
населенных пунктов, территориальных зон, особо охраняемых природных
территорий, зон с особыми условиями использования территорий**

Прохождение границы		Описание прохождения границы
от точки	до точки	
1	2	3
1098	1099	-
1099	1100	-
1100	1101	-
1101	1102	-
1102	1103	-
1103	1104	-
1104	1105	-
1105	1106	-
1106	1107	-
1107	1108	-
1108	1109	-
1109	1110	-
1110	1111	-
1111	1112	-
1112	1113	-
1113	1114	-
1114	1115	-
1115	1116	-
1116	1117	-
1117	1118	-
1118	1119	-
1119	1120	-
1120	1121	-
1121	1122	-
1122	1123	-
1123	1124	-
1124	1125	-
1125	1126	-
1126	1127	-
1127	1128	-
1128	1129	-
1129	1130	-
1130	1131	-
1131	1132	-
1132	1133	-
1133	1134	-

**Текстовое описание местоположения границ
населенных пунктов, территориальных зон, особо охраняемых природных
территорий, зон с особыми условиями использования территорий**

Прохождение границы		Описание прохождения границы
от точки	до точки	
1	2	3
1134	1135	-
1135	1136	-
1136	1137	-
1137	1138	-
1138	1139	-
1139	1140	-
1140	1141	-
1141	1142	-
1142	1143	-
1143	1144	-
1144	1145	-
1145	1146	-
1146	1147	-
1147	1148	-
1148	1149	-
1149	1150	-
1150	1151	-
1151	1152	-
1152	1153	-
1153	1154	-
1154	1155	-
1155	1156	-
1156	1157	-
1157	1158	-
1158	1159	-
1159	1160	-
1160	1161	-
1161	1162	-
1162	1163	-
1163	1164	-
1164	1165	-
1165	1166	-
1166	1167	-
1167	1168	-
1168	1169	-
1169	1170	-

**Текстовое описание местоположения границ
населенных пунктов, территориальных зон, особо охраняемых природных
территорий, зон с особыми условиями использования территорий**

Прохождение границы		Описание прохождения границы
от точки	до точки	
1	2	3
1170	1171	-
1171	1172	-
1172	1173	-
1173	1174	-
1174	1175	-
1175	1176	-
1176	1177	-
1177	1178	-
1178	1179	-
1179	1180	-
1180	1181	-
1181	1182	-
1182	1183	-
1183	1184	-
1184	1185	-
1185	1186	-
1186	1187	-
1187	1188	-
1188	1189	-
1189	1190	-
1190	1191	-
1191	1192	-
1192	1193	-
1193	1194	-
1194	1195	-
1195	1196	-
1196	1197	-
1197	1198	-
1198	1199	-
1199	1200	-
1200	1201	-
1201	1202	-
1202	1203	-
1203	1204	-
1204	1205	-
1205	1206	-

**Текстовое описание местоположения границ
населенных пунктов, территориальных зон, особо охраняемых природных
территорий, зон с особыми условиями использования территорий**

Прохождение границы		Описание прохождения границы
от точки	до точки	
1	2	3
1206	1207	-
1207	1208	-
1208	1209	-
1209	1210	-
1210	1211	-
1211	1212	-
1212	1213	-
1213	1214	-
1214	1215	-
1215	1216	-
1216	1217	-
1217	1218	-
1218	1219	-
1219	1220	-
1220	1221	-
1221	1222	-
1222	1223	-
1223	1224	-
1224	1225	-
1225	1226	-
1226	1227	-
1227	1228	-
1228	1229	-
1229	1230	-
1230	1231	-
1231	1232	-
1232	1233	-
1233	1234	-
1234	1235	-
1235	1236	-
1236	1237	-
1237	1238	-
1238	1239	-
1239	1240	-
1240	1241	-
1241	1242	-

**Текстовое описание местоположения границ
населенных пунктов, территориальных зон, особо охраняемых природных
территорий, зон с особыми условиями использования территорий**

Прохождение границы		Описание прохождения границы
от точки	до точки	
1	2	3
1242	1243	-
1243	1244	-
1244	1245	-
1245	1254	-
1254	1255	-
1255	1256	-
1256	1257	-
1257	1258	-
1258	1259	-
1259	1260	-
1260	1261	-
1261	1262	-
1262	1263	-
1263	1264	-
1264	1265	-
1265	1266	-
1266	1267	-
1267	1268	-
1268	1269	-
1269	1270	-
1270	1271	-
1271	1272	-
1272	1273	-
1273	1274	-
1274	1275	-
1275	1276	-
1276	1277	-
1277	1278	-
1278	1279	-
1279	1280	-
1280	1281	-
1281	1282	-
1282	1283	-
1283	1284	-
1284	1285	-
1285	1286	-

**Текстовое описание местоположения границ
населенных пунктов, территориальных зон, особо охраняемых природных
территорий, зон с особыми условиями использования территорий**

Прохождение границы		Описание прохождения границы
от точки	до точки	
1	2	3
1286	1287	-
1287	1288	-
1288	1289	-
1289	1290	-
1290	1291	-
1291	1292	-
1292	1293	-
1293	1294	-
1294	1295	-
1295	1296	-
1296	1297	-
1297	1298	-
1298	1299	-
1299	1300	-
1300	1301	-
1301	1302	-
1302	1303	-
1303	н2	-
н2	1304	-
1304	н3	-
н3	н4	-
н4	н5	-
н5	н6	-
н6	н7	-
н7	н8	-
н8	н9	-
н9	н10	-
н10	н11	-
н11	н12	-
н12	н13	-
н13	н14	-
н14	н15	-
н15	н16	-
н16	н17	-
н17	н18	-
н18	н19	-

**Текстовое описание местоположения границ
населенных пунктов, территориальных зон, особо охраняемых природных
территорий, зон с особыми условиями использования территорий**

Прохождение границы		Описание прохождения границы
от точки	до точки	
1	2	3
н19	н20	-
н20	1305	-
1305	1306	-
1306	н21	-
н21	н22	-
н22	н23	-
н23	н24	-
н24	н25	-
н25	н26	-
н26	н27	-
н27	н28	-
н28	н29	-
н29	н30	-
н30	н31	-
н31	н32	-
н32	н33	-
н33	н34	-
н34	н35	-
н35	н36	-
н36	1307	-
1307	н37	-
н37	1308	-
1308	1309	-
1309	н38	-
н38	н39	-
н39	н40	-
н40	1310	-
1310	н41	-
н41	н42	-
н42	н43	-
н43	н44	-
н44	н45	-
н45	н46	-
н46	н47	-
н47	н48	-
н48	н49	-

**Текстовое описание местоположения границ
населенных пунктов, территориальных зон, особо охраняемых природных
территорий, зон с особыми условиями использования территорий**

Прохождение границы		Описание прохождения границы
от точки	до точки	
1	2	3
н49	н50	-
н50	н51	-
н51	н52	-
н52	н53	-
н53	1311	-
1311	н1	-
1312	1313	-
1313	1314	-
1314	1315	-
1315	1312	-
1316	1317	-
1317	1318	-
1318	1319	-
1319	1316	-
1320	1321	-
1321	1322	-
1322	1323	-
1323	1320	-
1324	1325	-
1325	1326	-
1326	1327	-
1327	1324	-
1328	1329	-
1329	1330	-
1330	1331	-
1331	1328	-
1332	1333	-
1333	1334	-
1334	1335	-
1335	1332	-
1336	1337	-
1337	1338	-
1338	1339	-
1339	1336	-
1340	1341	-
1341	1342	-

**Текстовое описание местоположения границ
населенных пунктов, территориальных зон, особо охраняемых природных
территорий, зон с особыми условиями использования территорий**

Прохождение границы		Описание прохождения границы
от точки	до точки	
1	2	3
1342	1343	-
1343	1340	-
1344	1345	-
1345	1346	-
1346	1347	-
1347	1344	-
1348	1349	-
1349	1350	-
1350	1351	-
1351	1348	-
1352	1353	-
1353	1354	-
1354	1355	-
1355	1352	-
1360	1361	-
1361	1362	-
1362	1363	-
1363	1360	-
1364	1365	-
1365	1366	-
1366	1367	-
1367	1364	-
1368	1369	-
1369	1370	-
1370	1371	-
1371	1368	-
1372	1373	-
1373	1374	-
1374	1375	-
1375	1372	-
1376	1377	-
1377	1378	-
1378	1379	-
1379	1376	-
1380	1381	-
1381	1382	-

**Текстовое описание местоположения границ
населенных пунктов, территориальных зон, особо охраняемых природных
территорий, зон с особыми условиями использования территорий**

Прохождение границы		Описание прохождения границы
от точки	до точки	
1	2	3
1382	1383	-
1383	1380	-
1384	1385	-
1385	1386	-
1386	1387	-
1387	1384	-
1388	1389	-
1389	1390	-
1390	1391	-
1391	1388	-
1392	1393	-
1393	1394	-
1394	1395	-
1395	1392	-
1396	1397	-
1397	1398	-
1398	1399	-
1399	1396	-
1400	1401	-
1401	1402	-
1402	1403	-
1403	1400	-
1404	1405	-
1405	1406	-
1406	1407	-
1407	1404	-
1408	1409	-
1409	1410	-
1410	1411	-
1411	1408	-
1412	1413	-
1413	1414	-
1414	1415	-
1415	1412	-
1416	1417	-
1417	1418	-

**Текстовое описание местоположения границ
населенных пунктов, территориальных зон, особо охраняемых природных
территорий, зон с особыми условиями использования территорий**

Прохождение границы		Описание прохождения границы
от точки	до точки	
1	2	3
1418	1419	-
1419	1416	-
1420	1421	-
1421	1422	-
1422	1423	-
1423	1420	-
1424	1425	-
1425	1426	-
1426	1427	-
1427	1424	-
1428	1429	-
1429	1430	-
1430	1431	-
1431	1428	-
1432	1433	-
1433	1434	-
1434	1435	-
1435	1432	-
1436	1437	-
1437	1438	-
1438	1439	-
1439	1440	-
1440	1441	-
1441	1436	-
1442	1443	-
1443	1444	-
1444	1445	-
1445	1442	-
1446	1447	-
1447	1448	-
1448	1449	-
1449	1446	-
1450	1451	-
1451	1452	-
1452	1453	-
1453	1454	-

**Текстовое описание местоположения границ
населенных пунктов, территориальных зон, особо охраняемых природных
территорий, зон с особыми условиями использования территорий**

Прохождение границы		Описание прохождения границы
от точки	до точки	
1	2	3
1454	1455	-
1455	1450	-
1456	1457	-
1457	1458	-
1458	1459	-
1459	1456	-
1460	1461	-
1461	1462	-
1462	1463	-
1463	1460	-
1464	1465	-
1465	1466	-
1466	1467	-
1467	1464	-
1468	1469	-
1469	1470	-
1470	1471	-
1471	1468	-
1472	1473	-
1473	1474	-
1474	1475	-
1475	1476	-
1476	1477	-
1477	1472	-
1478	1479	-
1479	1480	-
1480	1481	-
1481	1478	-
1482	1483	-
1483	1484	-
1484	1485	-
1485	1482	-
1486	1487	-
1487	1488	-
1488	1489	-
1489	1486	-

**Текстовое описание местоположения границ
населенных пунктов, территориальных зон, особо охраняемых природных
территорий, зон с особыми условиями использования территорий**

Прохождение границы		Описание прохождения границы
от точки	до точки	
1	2	3
1490	1491	-
1491	1492	-
1492	1493	-
1493	1490	-
1494	1495	-
1495	1496	-
1496	1497	-
1497	1494	-
1498	1499	-
1499	1500	-
1500	1501	-
1501	1498	-
1502	1503	-
1503	1504	-
1504	1505	-
1505	1502	-
1506	1507	-
1507	1508	-
1508	1509	-
1509	1506	-
1510	1511	-
1511	1512	-
1512	1513	-
1513	1510	-
1514	1515	-
1515	1516	-
1516	1517	-
1517	1514	-
1518	1519	-
1519	1520	-
1520	1521	-
1521	1522	-
1522	1523	-
1523	1524	-
1524	1525	-
1525	1526	-

**Текстовое описание местоположения границ
населенных пунктов, территориальных зон, особо охраняемых природных
территорий, зон с особыми условиями использования территорий**

Прохождение границы		Описание прохождения границы
от точки	до точки	
1	2	3
1526	1527	-
1527	1528	-
1528	1529	-
1529	1518	-
1530	1531	-
1531	1532	-
1532	1533	-
1533	1534	-
1534	1535	-
1535	1536	-
1536	1537	-
1537	1538	-
1538	1539	-
1539	1540	-
1540	1541	-
1541	1542	-
1542	1543	-
1543	1530	-
1544	1545	-
1545	1546	-
1546	1547	-
1547	1548	-
1548	1549	-
1549	1550	-
1550	1551	-
1551	1552	-
1552	1553	-
1553	1554	-
1554	1544	-
1555	1556	-
1556	1557	-
1557	1558	-
1558	1559	-
1559	1560	-
1560	1561	-
1561	1562	-

**Текстовое описание местоположения границ
населенных пунктов, территориальных зон, особо охраняемых природных
территорий, зон с особыми условиями использования территорий**

Прохождение границы		Описание прохождения границы
от точки	до точки	
1	2	3
1562	1563	-
1563	1564	-
1564	1565	-
1565	1566	-
1566	1567	-
1567	1568	-
1568	1569	-
1569	1570	-
1570	1571	-
1571	1572	-
1572	1573	-
1573	1574	-
1574	1575	-
1575	1576	-
1576	1577	-
1577	1578	-
1578	1579	-
1579	1580	-
1580	1581	-
1581	1582	-
1582	1583	-
1583	1555	-
1584	1585	-
1585	1586	-
1586	1587	-
1587	1588	-
1588	1589	-
1589	1590	-
1590	1591	-
1591	1592	-
1592	1593	-
1593	1594	-
1594	1595	-
1595	1596	-
1596	1584	-
1597	1598	-

**Текстовое описание местоположения границ
населенных пунктов, территориальных зон, особо охраняемых природных
территорий, зон с особыми условиями использования территорий**

Прохождение границы		Описание прохождения границы
от точки	до точки	
1	2	3
1598	1599	-
1599	1600	-
1600	1601	-
1601	1602	-
1602	1603	-
1603	1604	-
1604	1605	-
1605	1606	-
1606	1607	-
1607	1608	-
1608	1609	-
1609	1610	-
1610	1611	-
1611	1612	-
1612	1613	-
1613	1614	-
1614	1615	-
1615	1616	-
1616	1617	-
1617	1618	-
1618	1619	-
1619	1620	-
1620	1621	-
1621	1622	-
1622	1623	-
1623	1597	-
1624	1625	-
1625	1626	-
1626	1627	-
1627	1628	-
1628	1629	-
1629	1630	-
1630	1631	-
1631	1632	-
1632	1633	-
1633	1634	-

**Текстовое описание местоположения границ
населенных пунктов, территориальных зон, особо охраняемых природных
территорий, зон с особыми условиями использования территорий**

Прохождение границы		Описание прохождения границы
от точки	до точки	
1	2	3
1634	1635	-
1635	1636	-
1636	1637	-
1637	1638	-
1638	1639	-
1639	1640	-
1640	1641	-
1641	1642	-
1642	1643	-
1643	1644	-
1644	1645	-
1645	1646	-
1646	1647	-
1647	1648	-
1648	1649	-
1649	1650	-
1650	1651	-
1651	1652	-
1652	1653	-
1653	1654	-
1654	1655	-
1655	1624	-
1656	1657	-
1657	1658	-
1658	1659	-
1659	1660	-
1660	1661	-
1661	1662	-
1662	1663	-
1663	1664	-
1664	1665	-
1665	1666	-
1666	1667	-
1667	1668	-
1668	1669	-
1669	1670	-

**Текстовое описание местоположения границ
населенных пунктов, территориальных зон, особо охраняемых природных
территорий, зон с особыми условиями использования территорий**

Прохождение границы		Описание прохождения границы
от точки	до точки	
1	2	3
1670	1671	-
1671	1672	-
1672	1673	-
1673	1674	-
1674	1675	-
1675	1676	-
1676	1677	-
1677	1678	-
1678	1679	-
1679	1680	-
1680	1681	-
1681	1682	-
1682	1683	-
1683	1684	-
1684	1685	-
1685	1686	-
1686	1687	-
1687	1688	-
1688	1689	-
1689	1690	-
1690	1691	-
1691	1692	-
1692	1656	-
1693	1694	-
1694	1695	-
1695	1696	-
1696	1697	-
1697	1698	-
1698	1699	-
1699	1700	-
1700	1701	-
1701	1702	-
1702	1703	-
1703	1704	-
1704	1705	-
1705	1706	-

**Текстовое описание местоположения границ
населенных пунктов, территориальных зон, особо охраняемых природных
территорий, зон с особыми условиями использования территорий**

Прохождение границы		Описание прохождения границы
от точки	до точки	
1	2	3
1706	1707	-
1707	1708	-
1708	1709	-
1709	1710	-
1710	1711	-
1711	1712	-
1712	1713	-
1713	1714	-
1714	1715	-
1715	1716	-
1716	1717	-
1717	1718	-
1718	1719	-
1719	1720	-
1720	1721	-
1721	1722	-
1722	1723	-
1723	1724	-
1724	1725	-
1725	1726	-
1726	1727	-
1727	1728	-
1728	1729	-
1729	1730	-
1730	1731	-
1731	1732	-
1732	1733	-
1733	1734	-
1734	1735	-
1735	1736	-
1736	1737	-
1737	1738	-
1738	1739	-
1739	1740	-
1740	1741	-
1741	1742	-

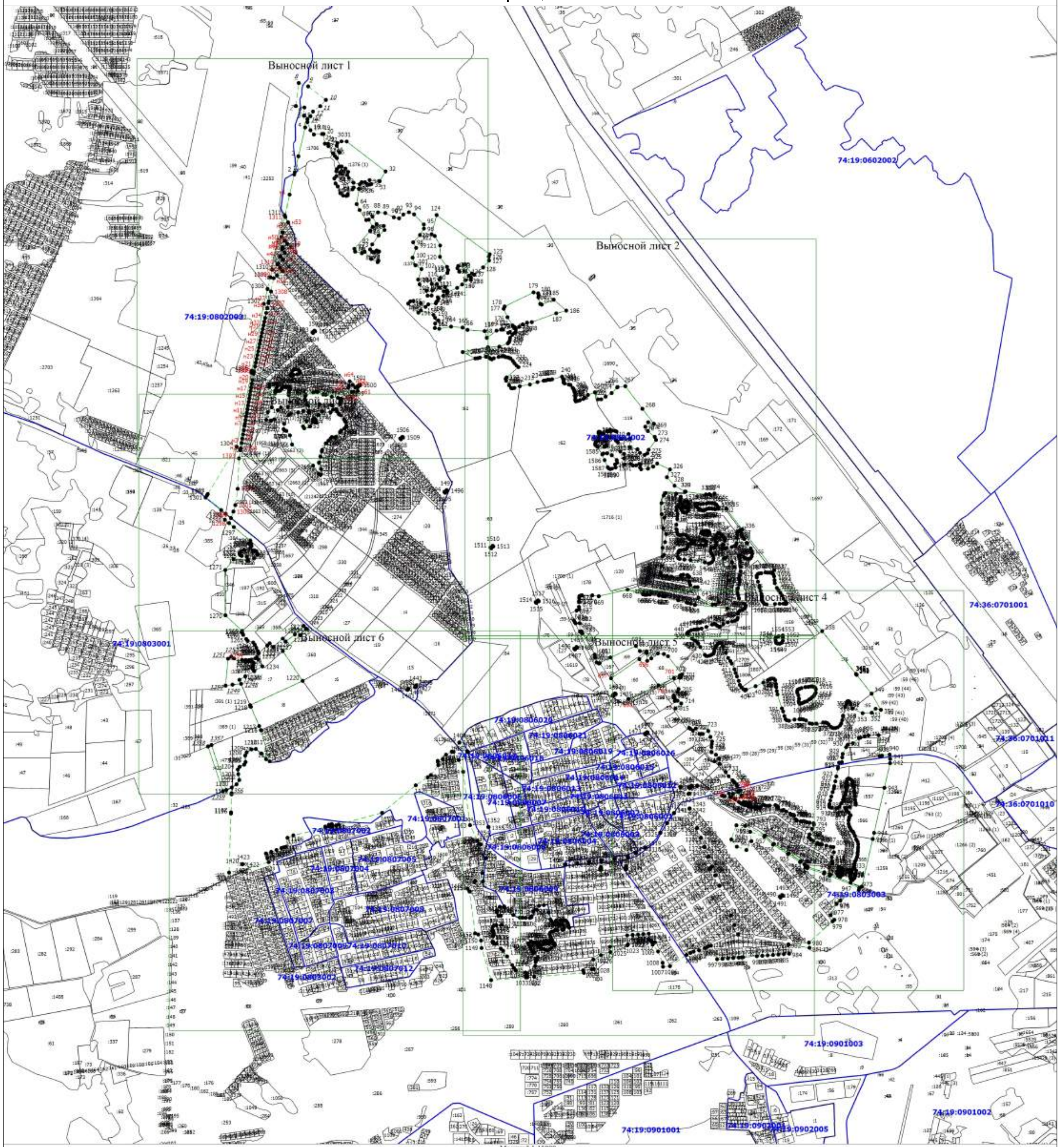
**Текстовое описание местоположения границ
населенных пунктов, территориальных зон, особо охраняемых природных
территорий, зон с особыми условиями использования территорий**

Прохождение границы		Описание прохождения границы
от точки	до точки	
1	2	3
1742	1743	-
1743	1744	-
1744	1745	-
1745	1746	-
1746	1747	-
1747	1748	-
1748	1749	-
1749	1750	-
1750	1751	-
1751	1752	-
1752	1753	-
1753	1754	-
1754	1755	-
1755	1756	-
1756	1757	-
1757	1758	-
1758	1759	-
1759	1760	-
1760	1761	-
1761	1762	-
1762	1763	-
1763	1764	-
1764	1765	-
1765	1766	-
1766	1767	-
1767	1768	-
1768	1769	-
1769	1770	-
1770	1771	-
1771	1693	-
1772	1773	-
1773	1774	-
1774	1775	-
1775	1772	-
н54	н55	-
н55	н56	-

**Текстовое описание местоположения границ
населенных пунктов, территориальных зон, особо охраняемых природных
территорий, зон с особыми условиями использования территорий**

Прохождение границы		Описание прохождения границы
от точки	до точки	
1	2	3
н56	н57	-
н57	н54	-
н58	н59	-
н59	н60	-
н60	н61	-
н61	н62	-
н62	н63	-
н63	н64	-
н64	н65	-
н65	н58	-

Раздел 4
План границ объекта



- Условные обозначения
- Вновь образованная часть границы, сведения о которой достаточны для определения ее местоположения
 - - Характерная точка границы, сведения о которой позволяют однозначно определить ее положение на местности
 - 1 - Обозначение характерной точки, местоположение которой не изменилось или было уточнено
 - 5 - Обозначение ликвидированной характерной точки
 - Н1 - Обозначение новой характерной точки
 - - - - - Существующая часть границы, вынесенная в ЕПРН сведения о которой достаточны для определения ее местоположения
 - - - - - Граница населенного пункта
 - - - - - Часть контура, образованного проекцией существующего наземного конструктивного элемента здания, сооружения, объекта незавершенного строительства
 - — — — — Граница кадастрового квартала
 - — — — — Граница муниципального образования
 - - - - - Граница зона с особыми условиями

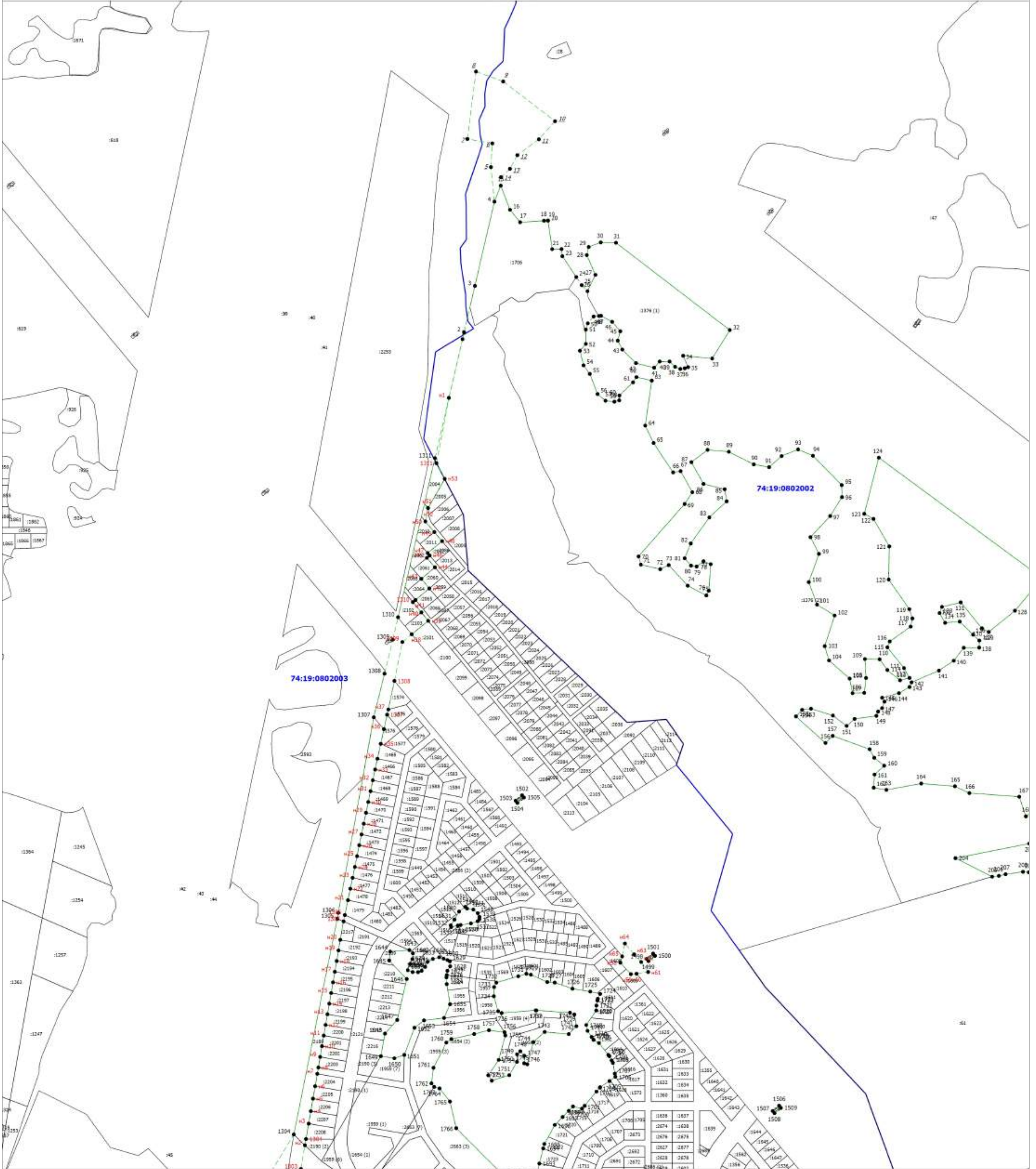
Подпись _____

Дата " ____ " ____ г.

Место для оттиска печати (при наличии) лица, составившего описание местоположения границ объекта

Раздел 4
План границ объекта

Высотной сетью 1



Масштаб 1:5000

- Условные обозначения**
- - Внею образованная часть границы, сведения о которой достаточны для определения ее местоположения
 - - Характерная точка границы, сведения о которой позволяют однозначно определить ее положение на местности
 - 1 - Обозначение характерной точки, местоположение которой не изменялось или было уточнено
 - 5 - Обозначение инвариантной характерной точки
 - h1 - Обозначение новой характерной точки
 - - Существующая часть границы, внесенная в ЕПРН сведения о которой достаточны для определения ее местоположения
 - - Граница населенного пункта
 - - Часть контура, образованного проекцией существующего наземного конструктивного элемента здания, сооружения, объекта незавершенного строительства
 - - Границы кадастрового квартала
 - - Границы муниципального образования
 - - Граница зона с особыми условиями
 - :12 - Кадастровый номер земельного участка
 - :131 (1) - Обозначение контура земельного участка
 - 74:19:0802002 - Номер кадастрового квартала

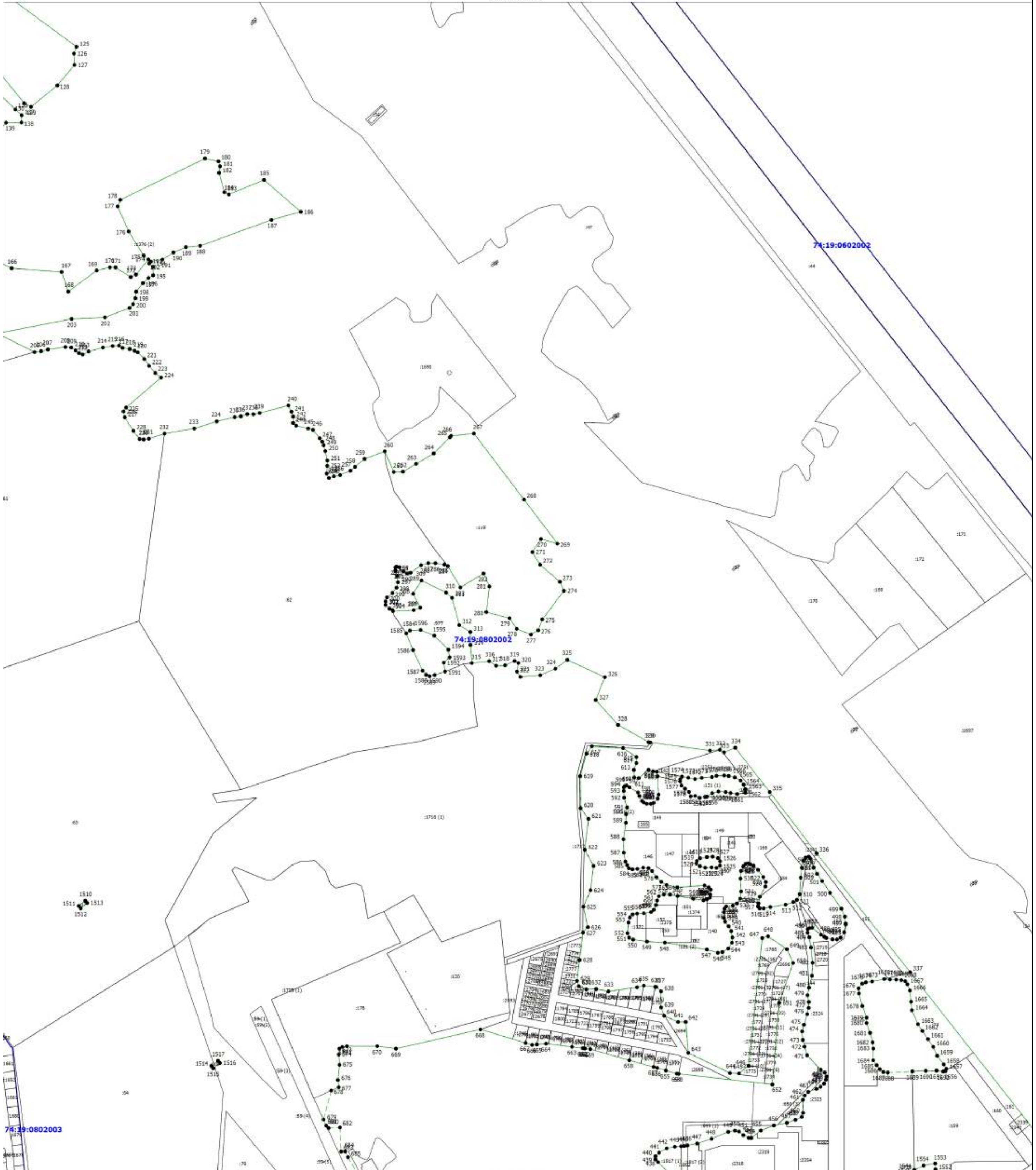
Подпись _____

Дата " ____ " ____ г.

Место для оттиска печати (при наличии) лица, составившего описание местоположения границ объекта

Раздел 4
План границ объекта

Выносной sheet 2



Масштаб 1:5000

- Условные обозначения
- - Вновь образованная часть границы, сведения о которой достаточны для определения ее местоположения
 - 1 - Характерная точка границы, сведения о которой позволяют однозначно определить ее положение на местности
 - 5 - Обозначение характерной точки, местоположение которой не изменялось или было уточнено
 - 5 - Обозначение ликвидированной характерной точки
 - н1 - Обозначение новой характерной точки
 - - Существующая часть границы, внесенная в ЕПРН сведения о которой достаточны для определения ее местоположения
 - - Границы населенного пункта
 - - Часть контура, образованного проекцией существующего наземного конструктивного элемента здания, сооружения, объекта незавершенного строительства
 - - Границы кадастрового квартала
 - - Границы муниципального образования
 - - Граница зона с особыми условиями
 - :12 - Кадастровый номер земельного участка
 - :131 (1) - Обозначение контура земельного участка
 - 74:19:0602002 - Номер кадастрового квартала

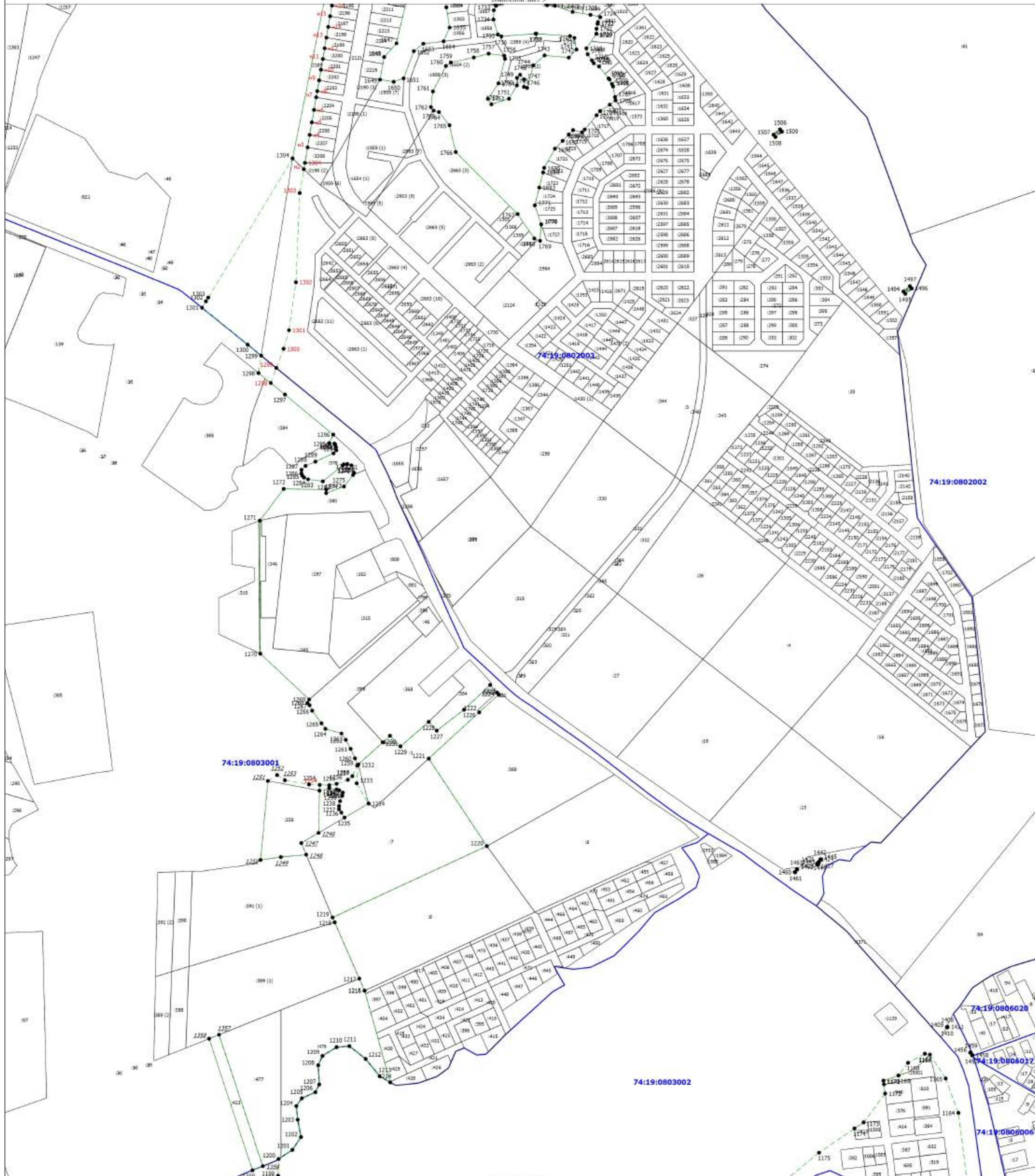
Подпись _____

Дата " ____ " _____ г.

Место для оттиска печати (при наличии) лица, составившего описание местоположения границ объекта

Раздел 4
План границ объекта

Высотный план 3



Масштаб 1:5000

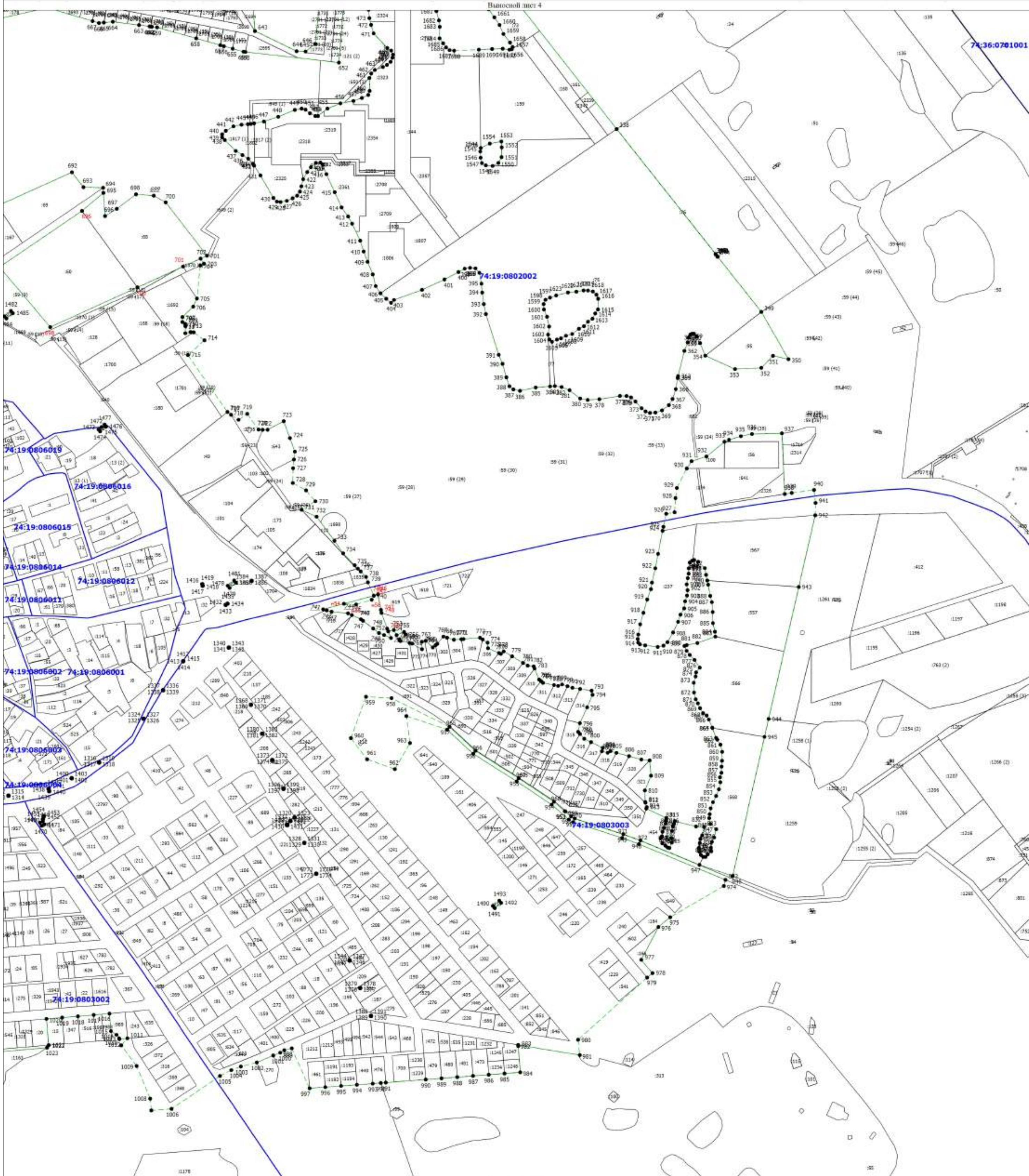
- Условные обозначения**
- - Вновь образованная часть границы, сведения о которой достаточны для определения ее местоположения
 - - Характерная точка границы, сведения о которой позволяют однозначно определить ее положение на местности
 - 1 - Обозначение характерной точки, местоположение которой не изменилось или было уточнено
 - 5 - Обозначение ликвидированной характерной точки
 - н1 - Обозначение новой характерной точки
 - - Существующая часть границы, внесенная в ЕПРН сведения о которой достаточны для определения ее местоположения
 - - Граница населенного пункта
 - - Часть контура, образованного проекцией существующего наземного конструктивного элемента здания, сооружения, объекта незавершенного строительства
 - - Границы кадастрового квартала
 - - Границы муниципального образования
 - - Граница зона с особыми условиями
 - :12 - Кадастровый номер земельного участка
 - :131 (1) - Обозначение контура земельного участка
 - 74:19:0802002** - Номер кадастрового квартала

Подпись _____

Дата " ____ " _____ г.

Место для оттиска печати (при наличии) лица, составившего описание местоположения границ объекта

Раздел 4
План границ объекта



Масштаб 1:5000

- Условные обозначения**
- - Вновь образованная часть границы, сведения о которой достаточны для определения ее местоположения
 - - Характерная точка границы, сведения о которой позволяют однозначно определить ее положение на местности
 - 1 - Обозначение характерной точки, местоположение которой не изменилось или было уточнено
 - 5 - Обозначение инвентаризованной характерной точки
 - н1 - Обозначение новой характерной точки
 - - Существующая часть границы, внесенная в ЕПРН сведения о которой достаточны для определения ее местоположения
 - - Граница населенного пункта
 - - Часть контура, образованного проекцией существующего наземного конструктивного элемента здания, сооружения, объекта незавершенного строительства
 - - Границы кадастрового квартала
 - - Границы муниципального образования
 - - Граница зона с особыми условиями
 - :12 - Кадастровый номер земельного участка
 - :131 (1) - Обозначение контура земельного участка
 - 74:19:0802002** - Номер кадастрового квартала

Подпись _____

Дата " ____ " ____ г.

Место для оттиска печати (при наличии) лица, составившего описание местоположения границ объекта

Раздел 4
План границ объекта

Высотной сет 5



Масштаб 1:5000

- Условные обозначения**
- - Вспы образованная часть границы, сведения о которой достаточны для определения ее местоположения
 - - Характерная точка границы, сведения о которой позволяют однозначно определить ее положение на местности
 - 1 - Обозначение характерной точки, местоположение которой не изменилось или было уточнено
 - 5 - Обозначение ликвидированной характерной точки
 - н1 - Обозначение новой характерной точки
 - - Существующая часть границы, включенная в ЕГРН сведения о которой достаточны для определения ее местоположения
 - - Граница населенного пункта
 - - Часть контура, образованного проекцией существующего наземного конструктивного элемента здания, сооружения, объекта незавершенного строительства
 - - Граница кадастрового квартала
 - - Граница муниципального образования
 - - Граница зона с особыми условиями
 - :12 - Кадастровый номер земельного участка
 - :131 (1) - Обозначение контура земельного участка
 - 74:19:0802002 - Номер кадастрового квартала

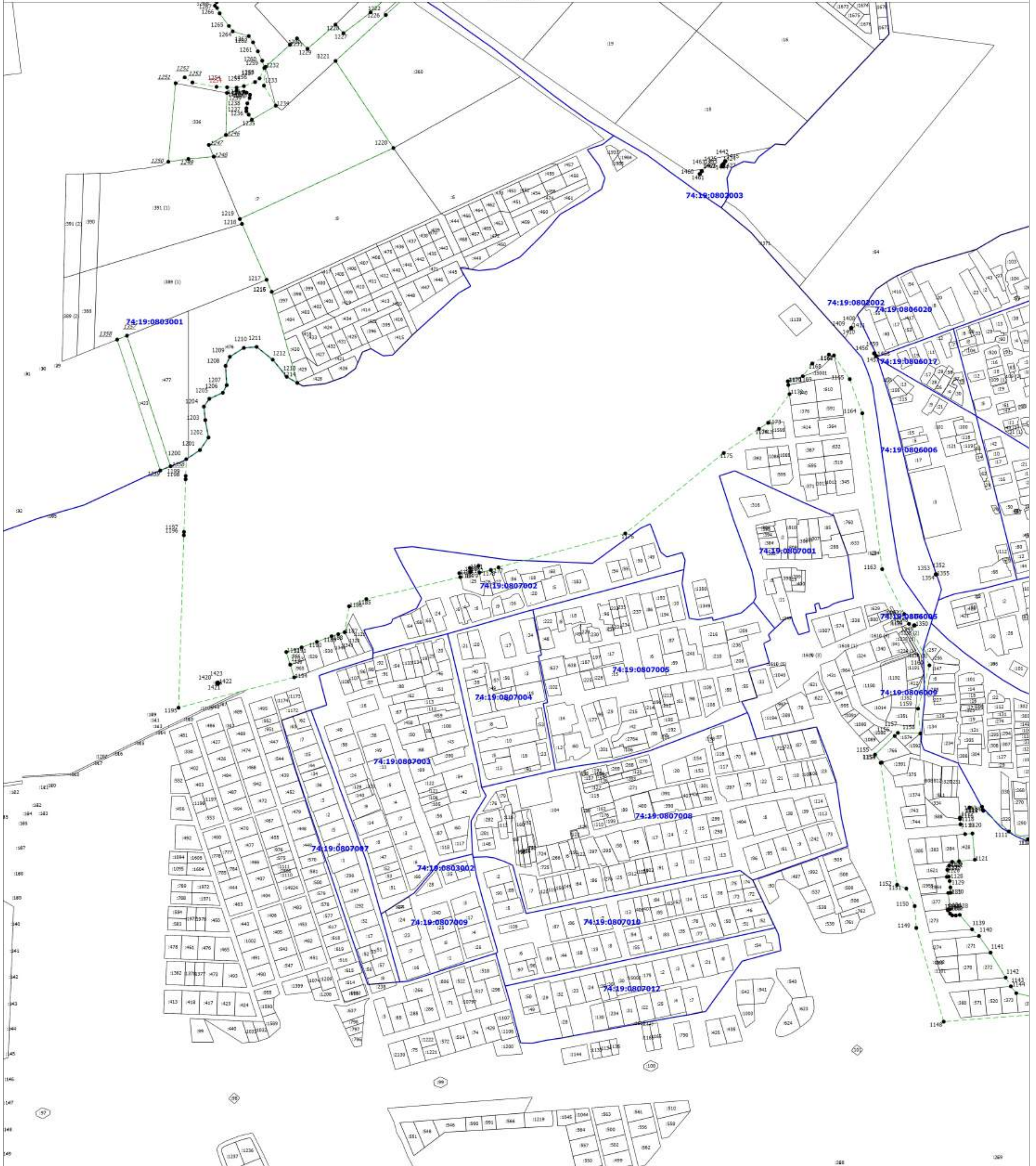
Подпись _____

Дата " ____ " ____ г.

Место для оттиска печати (при наличии) лица, составившего описание местоположения границ объекта

Раздел 4
План границ объекта

Выносной лист 6



Масштаб 1:5000

- Условные обозначения**
- Вновь образованная часть границы, сведения о которой достаточны для определения ее местоположения
 - — Характерная точка границы, сведения о которой позволяют однозначно определить ее положение на местности
 - 1 — Обозначение характерной точки, местоположение которой не изменялось или было уточнено
 - 5 — Обозначение инвентаризированной характерной точки
 - 11 — Обозначение новой характерной точки
 - Существующая часть границы, сведения о которой достаточны для определения ее местоположения
 - Граница населенного пункта
 - Часть контура, образованного проекцией существующего наземного конструктивного элемента здания, сооружения, объекта незавершенного строительства
 - Границы кадастрового квартала
 - Границы муниципального образования
 - Граница зона с особыми условиями
 - :12 — Кадастровый номер земельного участка
 - :131 (1) — Обозначение контура земельного участка
 - 74:19:0802002** — Номер кадастрового квартала

Подпись _____

Дата " ____ " ____ г.

Место для оттиска печати (при наличии) лица, составившего описание местоположения границ объекта

ОПИСАНИЕ МЕСТОПОЛОЖЕНИЯ ГРАНИЦ

Граница населенных пунктов

(наименование объекта, местоположение границ которого описано (далее - объект))

Раздел 1

Сведения об объекте

№ п/п	Характеристики объекта	Описание характеристик
1	2	3
1.	Местоположение объекта	Челябинская область, район Сосновский, поселок Прудный
2.	Площадь объекта +/- величина погрешности определения площади (P +/- Дельта P)	1409067 +/- 415 м ²
3.	Иные характеристики объекта	-

Раздел 2

Сведения о местоположении границ объекта

1. Система координат -

2. Сведения о характерных точках границ объекта

Обозначение характерных точек границ	Координаты, м		Метод определения координат характерной точки	Средняя квадратическая погрешность положения характерной точки (Mt), м	Описание обозначения точки на местности (при наличии)
	X	Y			
1	2	3	4	5	6
-	-	-	-	-	-

3. Сведения о характерных точках части (частей) границы объекта

Обозначение характерных точек части границы	Координаты, м		Метод определения координат характерной точки	Средняя квадратическая погрешность положения характерной точки (Mt), м	Описание обозначения точки на местности (при наличии)
	X	Y			
1	2	3	4	5	6
-	-	-	-	-	-

Раздел 3**Сведения о местоположении измененных (уточненных) границ объекта**

1. Система координат МСК-74

2. Сведения о характерных точках границ объекта

Обозначение характерных точек границ	Существующие координаты, м		Измененные (уточненные) координаты, м		Метод определения координат характерной точки	Средняя квадратическая погрешность положения характерной точки (Mt), м	Описание обозначения точки на местности (при наличии)
	X	Y	X	Y			
1	2	3	4	5	6	7	8
1	613346.85	2312616.57	613346.85	2312616.57	Аналитический метод	0.1	-
2	613330.33	2312619.72	613330.33	2312619.72	Аналитический метод	0.1	-
3	613314.13	2312622.80	613314.13	2312622.80	Аналитический метод	0.1	-
4	613276.07	2312643.81	613276.07	2312643.81	Аналитический метод	0.1	-
5	613267.48	2312646.30	613267.48	2312646.30	Аналитический метод	0.1	-
6	613253.08	2312646.95	613253.08	2312646.95	Аналитический метод	0.1	-
7	613245.47	2312645.98	613245.47	2312645.98	Аналитический метод	0.1	-
8	613232.85	2312639.88	613232.85	2312639.88	Аналитический метод	0.1	-
9	613224.54	2312630.43	613224.54	2312630.43	Аналитический метод	0.1	-
10	613217.20	2312621.04	613217.20	2312621.04	Аналитический метод	0.1	-
11	613213.74	2312616.73	613213.74	2312616.73	Аналитический метод	0.1	-
12	613204.63	2312602.19	613204.63	2312602.19	Аналитический метод	0.1	-
13	613199.74	2312589.42	613199.74	2312589.42	Аналитический метод	0.1	-
14	613198.99	2312583.48	613198.99	2312583.48	Аналитический метод	0.1	-
15	613200.79	2312575.90	613200.79	2312575.90	Аналитический метод	0.1	-
16	613206.76	2312573.44	613206.76	2312573.44	Аналитический метод	0.1	-
17	613217.73	2312575.29	613217.73	2312575.29	Аналитический метод	0.1	-
18	613228.65	2312580.53	613228.65	2312580.53	Аналитический метод	0.1	-
19	613241.24	2312589.19	613241.24	2312589.19	Аналитический метод	0.1	-
20	613249.60	2312596.09	613249.60	2312596.09	Аналитический метод	0.1	-
21	613256.38	2312596.20	613256.38	2312596.20	Аналитический метод	0.1	-
22	613291.31	2312582.96	613291.31	2312582.96	Аналитический метод	0.1	-

2. Сведения о характерных точках границ объекта							
Обозначение характерных точек границ	Существующие координаты, м		Измененные (уточненные) координаты, м		Метод определения координат характерной точки	Средняя квадратическая погрешность положения характерной точки (Mt), м	Описание обозначения точки на местности (при наличии)
	X	Y	X	Y			
1	2	3	4	5	6	7	8
23	613287.28	2312566.06	613287.28	2312566.06	Аналитический метод	0.1	-
24	613250.53	2312557.52	613250.53	2312557.52	Аналитический метод	0.1	-
25	613223.29	2312534.19	613223.29	2312534.19	Аналитический метод	0.1	-
26	613202.60	2312523.19	613202.60	2312523.19	Аналитический метод	0.1	-
27	613167.15	2312514.69	613167.15	2312514.69	Аналитический метод	0.1	-
28	613145.87	2312171.71	613145.87	2312171.71	Аналитический метод	0.1	-
29	613139.92	2312124.34	613139.92	2312124.34	Аналитический метод	0.1	-
30	613085.61	2312136.92	613085.61	2312136.92	Аналитический метод	0.1	-
31	613112.37	2312450.19	613112.37	2312450.19	Аналитический метод	0.1	-
32	613093.94	2312449.68	613093.94	2312449.68	Аналитический метод	0.1	-
33	613057.76	2312411.89	613057.76	2312411.89	Аналитический метод	0.1	-
34	613008.57	2312370.81	613008.57	2312370.81	Аналитический метод	0.1	-
35	612989.98	2312355.28	612989.98	2312355.28	Аналитический метод	0.1	-
36	612954.90	2312325.98	612954.90	2312325.98	Аналитический метод	0.1	-
37	612932.46	2312307.24	612932.46	2312307.24	Аналитический метод	0.1	-
38	612897.35	2312277.92	612897.35	2312277.92	Аналитический метод	0.1	-
39	612878.79	2312262.42	612878.79	2312262.42	Аналитический метод	0.1	-
40	612810.85	2312225.53	612810.85	2312225.53	Аналитический метод	0.1	-
41	612840.61	2312220.09	612799.43	2312218.77	Аналитический метод	0.1	-
42	612884.46	2312209.70	612733.85	2312173.06	Аналитический метод	0.1	-
n1	-	-	612700.11	2312003.57	Аналитический метод	0.1	-
43	612913.65	2312202.78	612723.30	2311984.93	Аналитический метод	0.1	-
44	612942.84	2312195.86	612730.15	2311979.10	Аналитический метод	0.1	-
45	612972.03	2312188.91	612766.34	2311946.91	Аналитический метод	0.1	-
46	613001.23	2312182.02	612781.64	2311933.30	Аналитический метод	0.1	-
47	613030.43	2312175.10	612792.85	2311919.08	Аналитический метод	0.1	-

2. Сведения о характерных точках границ объекта							
Обозначение характерных точек границ	Существующие координаты, м		Измененные (уточненные) координаты, м		Метод определения координат характерной точки	Средняя квадратическая погрешность положения характерной точки (Mt), м	Описание обозначения точки на местности (при наличии)
	X	Y	X	Y			
1	2	3	4	5	6	7	8
48	613029.57	2312159.62	612792.64	2311918.72	Аналитический метод	0.1	-
49	613059.00	2312158.12	612793.10	2311918.72	Аналитический метод	0.1	-
н2	-	-	612790.74	2311906.85	Аналитический метод	0.1	-
н3	-	-	612784.99	2311895.74	Аналитический метод	0.1	-
н4	-	-	612774.34	2311887.70	Аналитический метод	0.1	-
н5	-	-	612772.99	2311885.41	Аналитический метод	0.1	-
н6	-	-	612795.79	2311851.87	Аналитический метод	0.1	-
н7	-	-	612805.94	2311852.02	Аналитический метод	0.1	-
н8	-	-	612810.86	2311863.12	Аналитический метод	0.1	-
н9	-	-	612810.75	2311870.74	Аналитический метод	0.1	-
н10	-	-	612816.52	2311880.98	Аналитический метод	0.1	-
50	613058.56	2312148.19	612823.30	2311881.08	Аналитический метод	0.1	-
н11	-	-	612827.60	2311876.07	Аналитический метод	0.1	-
н12	-	-	612837.03	2311867.73	Аналитический метод	0.1	-
н13	-	-	612846.51	2311857.70	Аналитический метод	0.1	-
н14	-	-	612857.57	2311853.65	Аналитический метод	0.1	-
51	613048.59	2312150.30	612875.38	2311851.36	Аналитический метод	0.1	-
52	613039.01	2312151.70	612890.71	2311844.80	Аналитический метод	0.1	-
53	613029.02	2312149.70	612900.09	2311841.58	Аналитический метод	0.1	-
54	613026.12	2312097.47	612905.11	2311845.88	Аналитический метод	0.1	-
55	613023.09	2312042.98	612906.64	2311856.07	Аналитический метод	0.1	-
56	613021.63	2312016.64	612911.44	2311874.75	Аналитический метод	0.1	-
57	613019.92	2311985.96	612921.48	2311883.38	Аналитический метод	0.1	-
58	613017.66	2311945.25	612938.85	2311889.45	Аналитический метод	0.1	-
59	613010.04	2311935.18	612938.90	2311889.90	Аналитический метод	0.1	-
60	612988.54	2311906.77	612957.64	2311882.56	Аналитический метод	0.1	-

2. Сведения о характерных точках границ объекта							
Обозначение характерных точек границ	Существующие координаты, м		Измененные (уточненные) координаты, м		Метод определения координат характерной точки	Средняя квадратическая погрешность положения характерной точки (Mt), м	Описание обозначения точки на местности (при наличии)
	X	Y	X	Y			
1	2	3	4	5	6	7	8
61	612973.19	2311886.48	612971.56	2311874.81	Аналитический метод	0.1	-
n15	-	-	613000.52	2311863.38	Аналитический метод	0.1	-
n16	-	-	613015.90	2311854.29	Аналитический метод	0.1	-
62	613035.82	2311859.89	613037.15	2311848.69	Аналитический метод	0.1	-
63	613037.84	2311885.84	613059.32	2311837.99	Аналитический метод	0.1	-
n17	-	-	613063.34	2311835.97	Аналитический метод	0.1	-
64	613040.66	2311922.18	613071.44	2311940.25	Аналитический метод	0.1	-
65	613045.51	2311984.58	-	-	Геодезический метод	2.50	-
66	613047.90	2312015.33	-	-	Геодезический метод	2.50	-
67	613049.94	2312041.55	-	-	Геодезический метод	2.50	-
68	613054.17	2312095.96	-	-	Геодезический метод	0.10	-
69	613084.08	2312111.46	613084.08	2312111.46	Аналитический метод	0.1	-
70	613141.80	2312092.63	613141.80	2312092.63	Аналитический метод	0.1	-
71	613127.73	2311936.14	613127.73	2311936.14	Аналитический метод	0.1	-
72	613136.59	2311851.20	613136.59	2311851.20	Аналитический метод	0.1	-
73	613184.65	2311837.35	613184.65	2311837.35	Аналитический метод	0.1	-
74	613200.83	2311828.52	613200.83	2311828.52	Аналитический метод	0.1	-
75	613268.08	2311809.15	613268.08	2311809.15	Аналитический метод	0.1	-
76	613272.36	2311802.19	613272.36	2311802.19	Аналитический метод	0.1	-
77	613267.37	2311797.04	613267.37	2311797.04	Аналитический метод	0.1	-
78	613260.65	2311793.57	613260.65	2311793.57	Аналитический метод	0.1	-
79	613239.91	2311791.81	613239.91	2311791.81	Аналитический метод	0.1	-
80	613226.10	2311790.64	613226.10	2311790.64	Аналитический метод	0.1	-
81	613208.68	2311789.16	613208.68	2311789.16	Аналитический метод	0.1	-
82	613181.07	2311786.82	613181.07	2311786.82	Аналитический метод	0.1	-
83	613179.65	2311772.89	613179.65	2311772.89	Аналитический метод	0.1	-

2. Сведения о характерных точках границ объекта							
Обозначение характерных точек границ	Существующие координаты, м		Измененные (уточненные) координаты, м		Метод определения координат характерной точки	Средняя квадратическая погрешность положения характерной точки (Mt), м	Описание обозначения точки на местности (при наличии)
	X	Y	X	Y			
1	2	3	4	5	6	7	8
84	613200.30	2311762.95	613200.30	2311762.95	Аналитический метод	0.1	-
85	613214.33	2311756.19	613214.33	2311756.19	Аналитический метод	0.1	-
86	613222.30	2311752.36	613222.30	2311752.36	Аналитический метод	0.1	-
87	613225.74	2311750.79	613225.74	2311750.79	Аналитический метод	0.1	-
88	613246.16	2311741.70	613246.16	2311741.70	Аналитический метод	0.1	-
89	613259.79	2311734.48	613259.79	2311734.48	Аналитический метод	0.1	-
90	613266.33	2311724.13	613266.33	2311724.13	Аналитический метод	0.1	-
91	613268.94	2311697.99	613268.94	2311697.99	Аналитический метод	0.1	-
92	613283.88	2311693.15	613283.88	2311693.15	Аналитический метод	0.1	-
93	613283.37	2311688.26	613283.37	2311688.26	Аналитический метод	0.1	-
94	613278.53	2311642.72	613278.53	2311642.72	Аналитический метод	0.1	-
95	613280.22	2311631.56	613280.22	2311631.56	Аналитический метод	0.1	-
96	613273.09	2311621.01	613273.09	2311621.01	Аналитический метод	0.1	-
97	613253.50	2311619.29	613253.50	2311619.29	Аналитический метод	0.1	-
98	613244.55	2311623.75	613244.55	2311623.75	Аналитический метод	0.1	-
99	613227.96	2311632.02	613227.96	2311632.02	Аналитический метод	0.1	-
100	613216.63	2311632.77	613216.63	2311632.77	Аналитический метод	0.1	-
101	613197.57	2311611.74	613197.57	2311611.74	Аналитический метод	0.1	-
102	613190.78	2311591.98	613190.78	2311591.98	Аналитический метод	0.1	-
103	613189.83	2311589.22	613189.83	2311589.22	Аналитический метод	0.1	-
104	613188.52	2311573.65	613188.52	2311573.65	Аналитический метод	0.1	-
105	613187.49	2311559.88	613187.49	2311559.88	Аналитический метод	0.1	-
106	613205.41	2311530.13	613205.41	2311530.13	Аналитический метод	0.1	-
107	613184.40	2311531.87	613184.40	2311531.87	Аналитический метод	0.1	-
108	613156.69	2311523.87	613156.69	2311523.87	Аналитический метод	0.1	-
109	613150.44	2311511.61	613150.44	2311511.61	Аналитический метод	0.1	-

2. Сведения о характерных точках границ объекта							
Обозначение характерных точек границ	Существующие координаты, м		Измененные (уточненные) координаты, м		Метод определения координат характерной точки	Средняя квадратическая погрешность положения характерной точки (Mt), м	Описание обозначения точки на местности (при наличии)
	X	Y	X	Y			
1	2	3	4	5	6	7	8
110	613164.12	2311476.27	613164.12	2311476.27	Аналитический метод	0.1	-
111	613232.44	2311424.16	613232.44	2311424.16	Аналитический метод	0.1	-
112	613232.62	2311410.73	-	-	Картометрический метод	1.00	-
113	613243.74	2311411.11	613243.27	2311424.54	Аналитический метод	0.1	-
н18	-	-	613242.56	2311444.79	Аналитический метод	0.1	-
114	613288.21	2311412.67	613287.04	2311446.35	Аналитический метод	0.1	-
н19	-	-	613296.86	2311451.22	Аналитический метод	0.1	-
н20	-	-	613341.33	2311452.77	Аналитический метод	0.1	-
н21	-	-	613341.65	2311443.78	Аналитический метод	0.1	-
115	613347.76	2311412.51	613346.65	2311443.96	Аналитический метод	0.1	-
116	613392.23	2311414.08	613391.13	2311445.52	Аналитический метод	0.1	-
н22	-	-	613390.84	2311453.69	Аналитический метод	0.1	-
н23	-	-	613400.83	2311454.04	Аналитический метод	0.1	-
н24	-	-	613423.39	2311454.83	Аналитический метод	0.1	-
н25	-	-	613445.81	2311455.62	Аналитический метод	0.1	-
н26	-	-	613445.51	2311464.05	Аналитический метод	0.1	-
н27	-	-	613450.51	2311464.23	Аналитический метод	0.1	-
н28	-	-	613473.14	2311465.03	Аналитический метод	0.1	-
н29	-	-	613495.73	2311465.82	Аналитический метод	0.1	-
н30	-	-	613496.13	2311454.45	Аналитический метод	0.1	-
117	613507.32	2311420.73	613506.12	2311454.80	Аналитический метод	0.1	-
118	613529.30	2311421.50	613528.10	2311455.57	Аналитический метод	0.1	-
н31	-	-	613529.02	2311455.60	Аналитический метод	0.1	-
н32	-	-	613550.10	2311456.34	Аналитический метод	0.1	-
119	613551.29	2311422.27	613551.02	2311429.92	Аналитический метод	0.1	-
120	613611.75	2311424.39	613611.47	2311432.37	Аналитический метод	0.1	-

2. Сведения о характерных точках границ объекта							
Обозначение характерных точек границ	Существующие координаты, м		Измененные (уточненные) координаты, м		Метод определения координат характерной точки	Средняя квадратическая погрешность положения характерной точки (Mt), м	Описание обозначения точки на местности (при наличии)
	X	Y	X	Y			
1	2	3	4	5	6	7	8
н33	-	-	613610.30	2311466.04	Аналитический метод	0.1	-
121	613655.73	2311425.93	613655.64	2311451.67	Аналитический метод	0.1	-
122	613661.77	2311424.36	613661.59	2311459.77	Аналитический метод	0.1	-
н34	-	-	613685.47	2311452.04	Аналитический метод	0.1	-
123	613713.56	2311425.46	613716.81	2311441.90	Аналитический метод	0.1	-
н35	-	-	613732.09	2311484.82	Аналитический метод	0.1	-
н36	-	-	613763.43	2311474.68	Аналитический метод	0.1	-
124	613779.46	2311421.57	613794.75	2311464.49	Аналитический метод	0.1	-
н37	-	-	613799.81	2311462.84	Аналитический метод	0.1	-
125	613830.04	2311524.17	613830.04	2311524.17	Аналитический метод	0.1	-
126	613835.28	2311529.53	613835.28	2311529.53	Аналитический метод	0.1	-
127	613855.05	2311564.47	613855.05	2311564.47	Аналитический метод	0.1	-
128	613857.23	2311565.14	613857.23	2311565.14	Аналитический метод	0.1	-
129	613881.86	2311659.13	613881.86	2311659.13	Аналитический метод	0.1	-
130	613930.16	2311644.06	613930.16	2311644.06	Аналитический метод	0.1	-
131	613938.72	2311673.21	613938.72	2311673.21	Аналитический метод	0.1	-
132	613949.37	2311702.12	613949.37	2311702.12	Аналитический метод	0.1	-
133	613960.01	2311730.25	613960.01	2311730.25	Аналитический метод	0.1	-
134	613963.95	2311742.83	613963.95	2311742.83	Аналитический метод	0.1	-
135	613967.75	2311754.96	613967.75	2311754.96	Аналитический метод	0.1	-
136	614017.14	2311763.39	614017.14	2311763.39	Аналитический метод	0.1	-
137	614030.67	2311796.21	614030.67	2311796.21	Аналитический метод	0.1	-
138	614072.36	2311974.63	614072.36	2311974.63	Аналитический метод	0.1	-
139	614079.95	2311972.66	614079.95	2311972.66	Аналитический метод	0.1	-
140	614082.13	2311994.01	614082.13	2311994.01	Аналитический метод	0.1	-
141	614089.88	2311992.85	614089.88	2311992.85	Аналитический метод	0.1	-

2. Сведения о характерных точках границ объекта							
Обозначение характерных точек границ	Существующие координаты, м		Измененные (уточненные) координаты, м		Метод определения координат характерной точки	Средняя квадратическая погрешность положения характерной точки (Mt), м	Описание обозначения точки на местности (при наличии)
	X	Y	X	Y			
1	2	3	4	5	6	7	8
142	614093.90	2312009.35	614093.90	2312009.35	Аналитический метод	0.1	-
143	614080.90	2312011.20	614080.90	2312011.20	Аналитический метод	0.1	-
144	614085.93	2312032.71	614085.93	2312032.71	Аналитический метод	0.1	-
145	614090.92	2312047.33	614090.92	2312047.33	Аналитический метод	0.1	-
146	614155.36	2312288.30	614155.36	2312288.30	Аналитический метод	0.1	-
147	614308.35	2312475.24	614308.35	2312475.24	Аналитический метод	0.1	-
148	614354.05	2312542.22	614354.05	2312542.22	Аналитический метод	0.1	-
149	614365.61	2312559.64	614365.61	2312559.64	Аналитический метод	0.1	-
150	614420.09	2312600.21	614420.09	2312600.21	Аналитический метод	0.1	-
151	614437.45	2312598.04	614437.45	2312598.04	Аналитический метод	0.1	-
152	614444.49	2312597.05	614444.49	2312597.05	Аналитический метод	0.1	-
153	614454.12	2312625.55	614454.12	2312625.55	Аналитический метод	0.1	-
154	614478.22	2312643.50	614478.22	2312643.50	Аналитический метод	0.1	-
155	614495.25	2312675.19	614495.25	2312675.19	Аналитический метод	0.1	-
156	614493.65	2312684.84	614493.65	2312684.84	Аналитический метод	0.1	-
157	614448.61	2312714.63	614448.61	2312714.63	Аналитический метод	0.1	-
158	614383.61	2312738.63	614383.61	2312738.63	Аналитический метод	0.1	-
159	614087.59	2312776.30	614087.59	2312776.30	Аналитический метод	0.1	-
160	614001.92	2312818.42	614001.92	2312818.42	Аналитический метод	0.1	-
161	613983.81	2312827.34	613983.81	2312827.34	Аналитический метод	0.1	-
162	613904.81	2312866.23	613904.81	2312866.23	Аналитический метод	0.1	-
163	613822.38	2312844.44	613822.38	2312844.44	Аналитический метод	0.1	-
164	613775.23	2312848.83	613775.23	2312848.83	Аналитический метод	0.1	-
165	613776.40	2312806.21	613776.40	2312806.21	Аналитический метод	0.1	-
166	613770.56	2312800.07	613770.56	2312800.07	Аналитический метод	0.1	-
167	613735.17	2312762.87	613735.17	2312762.87	Аналитический метод	0.1	-

2. Сведения о характерных точках границ объекта							
Обозначение характерных точек границ	Существующие координаты, м		Измененные (уточненные) координаты, м		Метод определения координат характерной точки	Средняя квадратическая погрешность положения характерной точки (Mt), м	Описание обозначения точки на местности (при наличии)
	X	Y	X	Y			
1	2	3	4	5	6	7	8
168	613720.04	2312775.51	613720.04	2312775.51	Аналитический метод	0.1	-
169	613719.38	2312773.44	613719.38	2312773.44	Аналитический метод	0.1	-
170	613706.83	2312685.93	613706.83	2312685.93	Аналитический метод	0.1	-
171	613668.01	2312696.22	613668.01	2312696.22	Аналитический метод	0.1	-
172	613664.52	2312674.86	613664.52	2312674.86	Аналитический метод	0.1	-
173	613558.57	2312711.76	613558.57	2312711.76	Аналитический метод	0.1	-
174	613536.05	2312715.72	613536.05	2312715.72	Аналитический метод	0.1	-
175	613529.21	2312720.11	613529.21	2312720.11	Аналитический метод	0.1	-
176	613503.14	2312733.42	613503.14	2312733.42	Аналитический метод	0.1	-
177	613478.96	2312745.76	613478.96	2312745.76	Аналитический метод	0.1	-
178	613454.93	2312755.83	613454.93	2312755.83	Аналитический метод	0.1	-
179	613433.50	2312762.96	613433.50	2312762.96	Аналитический метод	0.1	-
180	613421.16	2312734.18	613421.16	2312734.18	Аналитический метод	0.1	-
181	613403.46	2312725.83	613403.46	2312725.83	Аналитический метод	0.1	-
182	613395.48	2312700.20	613395.48	2312700.20	Аналитический метод	0.1	-
183	613394.31	2312677.97	613394.31	2312677.97	Аналитический метод	0.1	-
184	613397.51	2312660.84	613397.51	2312660.84	Аналитический метод	0.1	-
185	613421.75	2312646.89	613421.75	2312646.89	Аналитический метод	0.1	-
186	613452.30	2312633.66	613452.30	2312633.66	Аналитический метод	0.1	-
187	613478.75	2312618.34	613478.75	2312618.34	Аналитический метод	0.1	-
188	613498.06	2312590.01	613498.06	2312590.01	Аналитический метод	0.1	-
189	613496.73	2312576.90	613496.73	2312576.90	Аналитический метод	0.1	-
190	613491.41	2312573.16	613491.41	2312573.16	Аналитический метод	0.1	-
191	613483.25	2312572.88	613483.25	2312572.88	Аналитический метод	0.1	-
192	613464.40	2312580.22	613464.40	2312580.22	Аналитический метод	0.1	-
193	613446.11	2312595.93	613446.11	2312595.93	Аналитический метод	0.1	-

2. Сведения о характерных точках границ объекта							
Обозначение характерных точек границ	Существующие координаты, м		Измененные (уточненные) координаты, м		Метод определения координат характерной точки	Средняя квадратическая погрешность положения характерной точки (Mt), м	Описание обозначения точки на местности (при наличии)
	X	Y	X	Y			
1	2	3	4	5	6	7	8
194	613441.23	2312596.93	613441.23	2312596.93	Аналитический метод	0.1	-
195	613441.61	2312598.81	613441.61	2312598.81	Аналитический метод	0.1	-
196	613413.68	2312603.39	613413.68	2312603.39	Аналитический метод	0.1	-
197	613398.61	2312606.45	613398.61	2312606.45	Аналитический метод	0.1	-
198	613380.69	2312610.09	613380.69	2312610.09	Аналитический метод	0.1	-
1	613346.85	2312616.57	613346.85	2312616.57	Аналитический метод	0.1	-
199	613791.41	2311537.54	613791.41	2311537.54	Аналитический метод	0.1	-
200	613790.51	2311535.74	613790.51	2311535.74	Аналитический метод	0.1	-
201	613788.73	2311536.63	613788.73	2311536.63	Аналитический метод	0.1	-
202	613789.62	2311538.42	613789.62	2311538.42	Аналитический метод	0.1	-
199	613791.41	2311537.54	613791.41	2311537.54	Аналитический метод	0.1	-
203	612785.63	2311680.69	612785.63	2311680.69	Аналитический метод	0.1	-
204	612774.25	2311647.49	612774.25	2311647.49	Аналитический метод	0.1	-
205	612761.98	2311618.52	612761.98	2311618.52	Аналитический метод	0.1	-
206	612746.99	2311602.22	612746.99	2311602.22	Аналитический метод	0.1	-
207	612721.88	2311582.38	612721.88	2311582.38	Аналитический метод	0.1	-
208	612716.93	2311578.17	612716.71	2311588.22	Аналитический метод	0.1	-
н38	-	-	612698.55	2311613.36	Аналитический метод	0.1	-
209	612704.94	2311591.36	612694.41	2311607.67	Аналитический метод	0.1	-
210	612690.38	2311613.91	612690.38	2311613.91	Аналитический метод	0.1	-
211	612684.72	2311623.30	612684.72	2311623.30	Аналитический метод	0.1	-
212	612667.51	2311651.85	612667.51	2311651.85	Аналитический метод	0.1	-
213	612664.88	2311653.96	612664.88	2311653.96	Аналитический метод	0.1	-
214	612643.71	2311612.14	612643.71	2311612.14	Аналитический метод	0.1	-
215	612644.40	2311611.71	612644.40	2311611.71	Аналитический метод	0.1	-
216	612658.04	2311594.63	612658.04	2311594.63	Аналитический метод	0.1	-

2. Сведения о характерных точках границ объекта							
Обозначение характерных точек границ	Существующие координаты, м		Измененные (уточненные) координаты, м		Метод определения координат характерной точки	Средняя квадратическая погрешность положения характерной точки (Mt), м	Описание обозначения точки на местности (при наличии)
	X	Y	X	Y			
1	2	3	4	5	6	7	8
217	612661.10	2311569.91	612661.10	2311569.91	Аналитический метод	0.1	-
218	612660.75	2311542.20	612660.75	2311542.20	Аналитический метод	0.1	-
219	612664.26	2311508.95	612664.26	2311508.95	Аналитический метод	0.1	-
220	612656.64	2311492.30	612656.64	2311492.30	Аналитический метод	0.1	-
221	612654.74	2311491.85	612654.74	2311491.85	Аналитический метод	0.1	-
222	612643.86	2311489.27	612643.86	2311489.27	Аналитический метод	0.1	-
223	612618.71	2311488.78	612618.71	2311488.78	Аналитический метод	0.1	-
224	612593.95	2311500.22	612617.19	2311486.77	Аналитический метод	0.1	-
225	612590.09	2311506.16	-	-	Геодезический метод	0.10	-
226	612565.26	2311457.08	-	-	Геодезический метод	0.10	-
227	612567.14	2311455.61	-	-	Геодезический метод	0.10	-
228	612584.25	2311443.17	612599.99	2311464.01	Аналитический метод	0.1	-
229	612599.70	2311429.01	-	-	Геодезический метод	0.10	-
230	612612.60	2311415.64	612630.26	2311435.15	Аналитический метод	0.1	-
231	612631.62	2311433.85	612631.62	2311433.85	Аналитический метод	0.1	-
232	612635.97	2311438.02	612635.97	2311438.02	Аналитический метод	0.1	-
233	612654.33	2311455.22	612654.33	2311455.22	Аналитический метод	0.1	-
234	612664.00	2311469.03	612664.00	2311469.03	Аналитический метод	0.1	-
235	612680.02	2311478.43	612680.02	2311478.43	Аналитический метод	0.1	-
236	612692.88	2311482.04	612692.88	2311482.04	Аналитический метод	0.1	-
237	612707.85	2311500.88	612707.85	2311500.88	Аналитический метод	0.1	-
238	612739.57	2311530.99	612739.57	2311530.99	Аналитический метод	0.1	-
239	612754.47	2311554.91	612754.47	2311554.91	Аналитический метод	0.1	-
240	612776.19	2311573.87	612776.19	2311573.87	Аналитический метод	0.1	-
241	612795.58	2311580.92	612795.58	2311580.92	Аналитический метод	0.1	-
242	612837.25	2311568.01	612837.25	2311568.01	Аналитический метод	0.1	-

2. Сведения о характерных точках границ объекта							
Обозначение характерных точек границ	Существующие координаты, м		Измененные (уточненные) координаты, м		Метод определения координат характерной точки	Средняя квадратическая погрешность положения характерной точки (Mt), м	Описание обозначения точки на местности (при наличии)
	X	Y	X	Y			
1	2	3	4	5	6	7	8
243	612857.61	2311560.98	612857.61	2311560.98	Аналитический метод	0.1	-
244	612877.24	2311554.20	612877.24	2311554.20	Аналитический метод	0.1	-
245	612879.83	2311550.85	612879.83	2311550.85	Аналитический метод	0.1	-
246	612929.21	2311532.10	612929.21	2311532.10	Аналитический метод	0.1	-
247	612962.44	2311519.05	612962.44	2311519.05	Аналитический метод	0.1	-
248	612985.40	2311511.78	612985.40	2311511.78	Аналитический метод	0.1	-
249	612993.80	2311516.98	612993.80	2311516.98	Аналитический метод	0.1	-
250	613000.41	2311528.09	613000.41	2311528.09	Аналитический метод	0.1	-
251	613010.99	2311556.18	613010.99	2311556.18	Аналитический метод	0.1	-
252	613015.77	2311576.56	613015.77	2311576.56	Аналитический метод	0.1	-
253	613014.87	2311580.80	613014.87	2311580.80	Аналитический метод	0.1	-
254	612975.92	2311600.53	612975.92	2311600.53	Аналитический метод	0.1	-
255	612956.02	2311609.55	612956.02	2311609.55	Аналитический метод	0.1	-
256	612910.84	2311630.90	612910.84	2311630.90	Аналитический метод	0.1	-
257	612889.01	2311639.56	612889.01	2311639.56	Аналитический метод	0.1	-
258	612861.42	2311650.50	612861.42	2311650.50	Аналитический метод	0.1	-
259	612823.97	2311663.47	612823.97	2311663.47	Аналитический метод	0.1	-
260	612811.98	2311673.46	612811.98	2311673.46	Аналитический метод	0.1	-
261	612803.34	2311685.20	612803.34	2311685.20	Аналитический метод	0.1	-
262	612793.12	2311689.28	612793.12	2311689.28	Аналитический метод	0.1	-
203	612785.63	2311680.69	612785.63	2311680.69	Аналитический метод	0.1	-

3. Сведения о характерных точках части (частей) границы объекта

Обозначение характерных точек части границы	Существующие координаты, м		Измененные (уточненные) координаты, м		Метод определения координат характерной точки	Средняя квадратическая погрешность положения характерной точки (Mt), м	Описание обозначения точки на местности (при наличии)
	X	Y	X	Y			
1	2	3	4	5	6	7	8
-	-	-	-	-	-	-	

**Текстовое описание местоположения границ
населенных пунктов, территориальных зон, особо охраняемых природных
территорий, зон с особыми условиями использования территорий**

Прохождение границы		Описание прохождения границы
от точки	до точки	
1	2	3
1	2	-
2	3	-
3	4	-
4	5	-
5	6	-
6	7	-
7	8	-
8	9	-
9	10	-
10	11	-
11	12	-
12	13	-
13	14	-
14	15	-
15	16	-
16	17	-
17	18	-
18	19	-
19	20	-
20	21	-
21	22	-
22	23	-
23	24	-
24	25	-
25	26	-
26	27	-
27	28	-
28	29	-
29	30	-
30	31	-
31	32	-
32	33	-
33	34	-
34	35	-
35	36	-
36	37	-

**Текстовое описание местоположения границ
населенных пунктов, территориальных зон, особо охраняемых природных
территорий, зон с особыми условиями использования территорий**

Прохождение границы		Описание прохождения границы
от точки	до точки	
1	2	3
37	38	-
38	39	-
39	40	-
40	41	-
41	42	-
42	н1	-
н1	43	-
43	44	-
44	45	-
45	46	-
46	47	-
47	48	-
48	49	-
49	н2	-
н2	н3	-
н3	н4	-
н4	н5	-
н5	н6	-
н6	н7	-
н7	н8	-
н8	н9	-
н9	н10	-
н10	50	-
50	н11	-
н11	н12	-
н12	н13	-
н13	н14	-
н14	51	-
51	52	-
52	53	-
53	54	-
54	55	-
55	56	-
56	57	-
57	58	-
58	59	-

**Текстовое описание местоположения границ
населенных пунктов, территориальных зон, особо охраняемых природных
территорий, зон с особыми условиями использования территорий**

Прохождение границы		Описание прохождения границы
от точки	до точки	
1	2	3
59	60	-
60	61	-
61	н15	-
н15	н16	-
н16	62	-
62	63	-
63	н17	-
н17	64	-
64	69	-
69	70	-
70	71	-
71	72	-
72	73	-
73	74	-
74	75	-
75	76	-
76	77	-
77	78	-
78	79	-
79	80	-
80	81	-
81	82	-
82	83	-
83	84	-
84	85	-
85	86	-
86	87	-
87	88	-
88	89	-
89	90	-
90	91	-
91	92	-
92	93	-
93	94	-
94	95	-
95	96	-

**Текстовое описание местоположения границ
населенных пунктов, территориальных зон, особо охраняемых природных
территорий, зон с особыми условиями использования территорий**

Прохождение границы		Описание прохождения границы
от точки	до точки	
1	2	3
96	97	-
97	98	-
98	99	-
99	100	-
100	101	-
101	102	-
102	103	-
103	104	-
104	105	-
105	106	-
106	107	-
107	108	-
108	109	-
109	110	-
110	111	-
111	113	-
113	н18	-
н18	114	-
114	н19	-
н19	н20	-
н20	н21	-
н21	115	-
115	116	-
116	н22	-
н22	н23	-
н23	н24	-
н24	н25	-
н25	н26	-
н26	н27	-
н27	н28	-
н28	н29	-
н29	н30	-
н30	117	-
117	118	-
118	н31	-
н31	н32	-

**Текстовое описание местоположения границ
населенных пунктов, территориальных зон, особо охраняемых природных
территорий, зон с особыми условиями использования территорий**

Прохождение границы		Описание прохождения границы
от точки	до точки	
1	2	3
н32	119	-
119	120	-
120	н33	-
н33	121	-
121	122	-
122	н34	-
н34	123	-
123	н35	-
н35	н36	-
н36	124	-
124	н37	-
н37	125	-
125	126	-
126	127	-
127	128	-
128	129	-
129	130	-
130	131	-
131	132	-
132	133	-
133	134	-
134	135	-
135	136	-
136	137	-
137	138	-
138	139	-
139	140	-
140	141	-
141	142	-
142	143	-
143	144	-
144	145	-
145	146	-
146	147	-
147	148	-
148	149	-

**Текстовое описание местоположения границ
населенных пунктов, территориальных зон, особо охраняемых природных
территорий, зон с особыми условиями использования территорий**

Прохождение границы		Описание прохождения границы
от точки	до точки	
1	2	3
149	150	-
150	151	-
151	152	-
152	153	-
153	154	-
154	155	-
155	156	-
156	157	-
157	158	-
158	159	-
159	160	-
160	161	-
161	162	-
162	163	-
163	164	-
164	165	-
165	166	-
166	167	-
167	168	-
168	169	-
169	170	-
170	171	-
171	172	-
172	173	-
173	174	-
174	175	-
175	176	-
176	177	-
177	178	-
178	179	-
179	180	-
180	181	-
181	182	-
182	183	-
183	184	-
184	185	-

**Текстовое описание местоположения границ
населенных пунктов, территориальных зон, особо охраняемых природных
территорий, зон с особыми условиями использования территорий**

Прохождение границы		Описание прохождения границы
от точки	до точки	
1	2	3
185	186	-
186	187	-
187	188	-
188	189	-
189	190	-
190	191	-
191	192	-
192	193	-
193	194	-
194	195	-
195	196	-
196	197	-
197	198	-
198	1	-
199	200	-
200	201	-
201	202	-
202	199	-
203	204	-
204	205	-
205	206	-
206	207	-
207	208	-
208	н38	-
н38	209	-
209	210	-
210	211	-
211	212	-
212	213	-
213	214	-
214	215	-
215	216	-
216	217	-
217	218	-
218	219	-
219	220	-

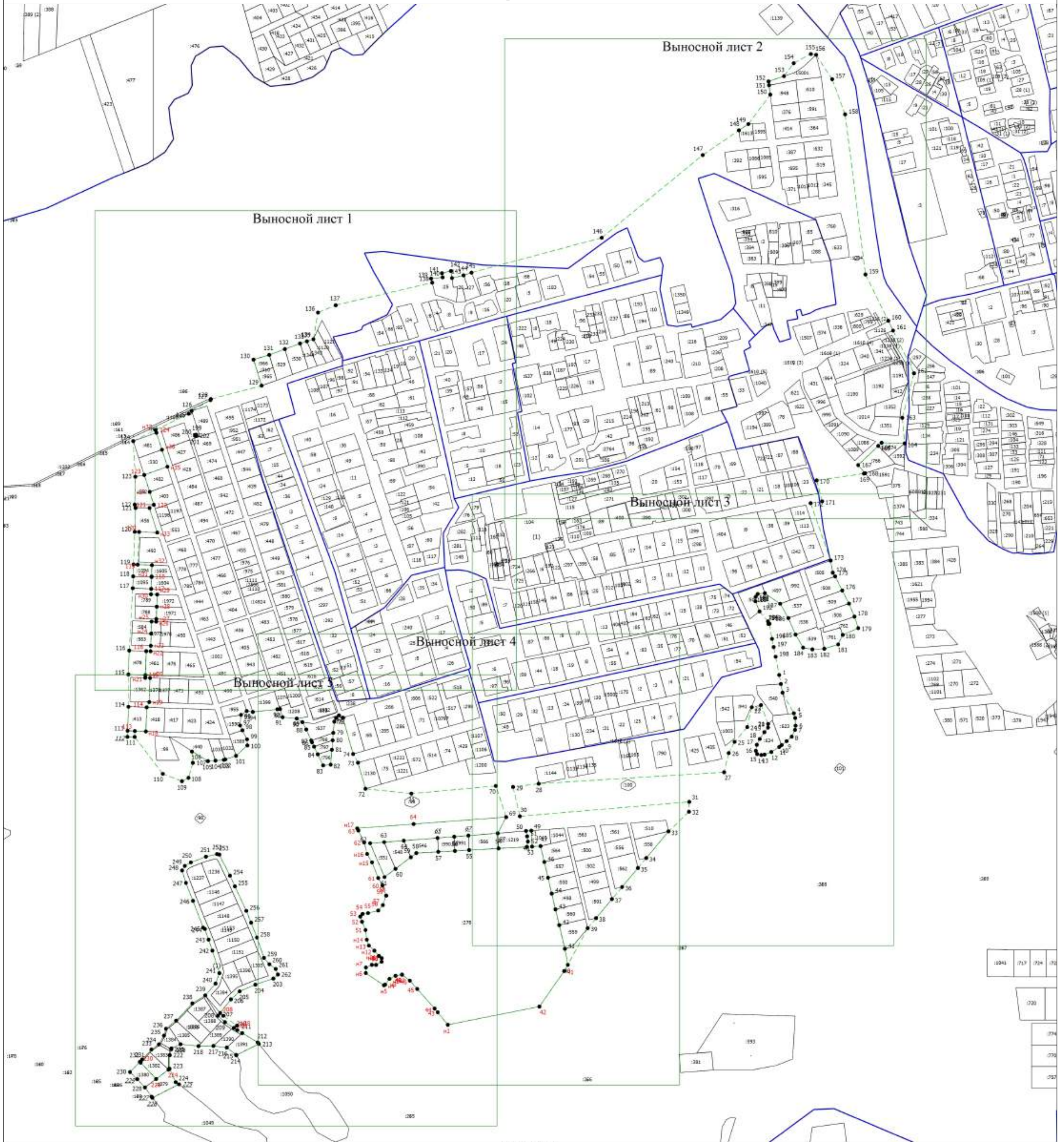
**Текстовое описание местоположения границ
населенных пунктов, территориальных зон, особо охраняемых природных
территорий, зон с особыми условиями использования территорий**

Прохождение границы		Описание прохождения границы
от точки	до точки	
1	2	3
220	221	-
221	222	-
222	223	-
223	224	-
224	228	-
228	230	-
230	231	-
231	232	-
232	233	-
233	234	-
234	235	-
235	236	-
236	237	-
237	238	-
238	239	-
239	240	-
240	241	-
241	242	-
242	243	-
243	244	-
244	245	-
245	246	-
246	247	-
247	248	-
248	249	-
249	250	-
250	251	-
251	252	-
252	253	-
253	254	-
254	255	-
255	256	-
256	257	-
257	258	-
258	259	-
259	260	-

**Текстовое описание местоположения границ
населенных пунктов, территориальных зон, особо охраняемых природных
территорий, зон с особыми условиями использования территорий**

Прохождение границы		Описание прохождения границы
от точки	до точки	
1	2	3
260	261	-
261	262	-
262	203	-

Раздел 4
План границ объекта



Масштаб 1:5000

Условные обозначения

- Вновь образованная часть границы, сведения о которой достаточны для определения ее местоположения
- - Характерная точка границы, сведения о которой позволяют однозначно определить ее положение на местности
- 1 - Обозначение характерной точки, местоположение которой не изменилось или было уточнено
- 65 - Обозначение взаимодружной характерной точки
- h1 - Обозначение новой характерной точки
- Существующая часть границы, внесенная в ЕГРН сведения о которой достаточны для определения ее местоположения
- - - - - Граница населенного пункта

Подпись _____

Дата " ____ " ____ г.

Место для оттиска печати (при наличии) лица, составившего описание местоположения границ объекта

Раздел 4
План границ объекта
 Видовой план 1



Масштаб 1:2000

- Условные обозначения
- Вновь образованная часть границы, сведения о которой достаточны для определения ее местоположения
 - — Характерная точка границы, сведения о которой позволяют однозначно определить ее положение на местности
 - 1 — Обозначение характерной точки, местоположение которой не изменялось или было уточнено
 - 65 — Обозначение ликвидированной характерной точки
 - n1 — Обозначение новой характерной точки
 - Существующая часть границы, внесенная в ЕПРН сведения о которой достаточны для определения ее местоположения
 - - - - - Граница населенного пункта

Подпись _____

Дата " ____ " _____ г.

Место для оттиска печати (при наличии) лица, составившего описание местоположения границ объекта

Раздел 4
План границ объекта
 Видовой план 2



Масштаб 1:2000

- Условные обозначения
- - Вновь образованная часть границы, сведения о которой достаточны для определения ее местоположения
 - 1 - Характерная точка границы, сведения о которой позволяют однозначно определить ее положение на местности
 - 65 - Обозначение характерной точки, местоположение которой не изменялось или было уточнено
 - н1 - Обозначение ликвидированной характерной точки
 - - Обозначение новой характерной точки
 - - Существующая часть границы, сведения о которой достаточны для определения ее местоположения
 - - Граница населенного пункта

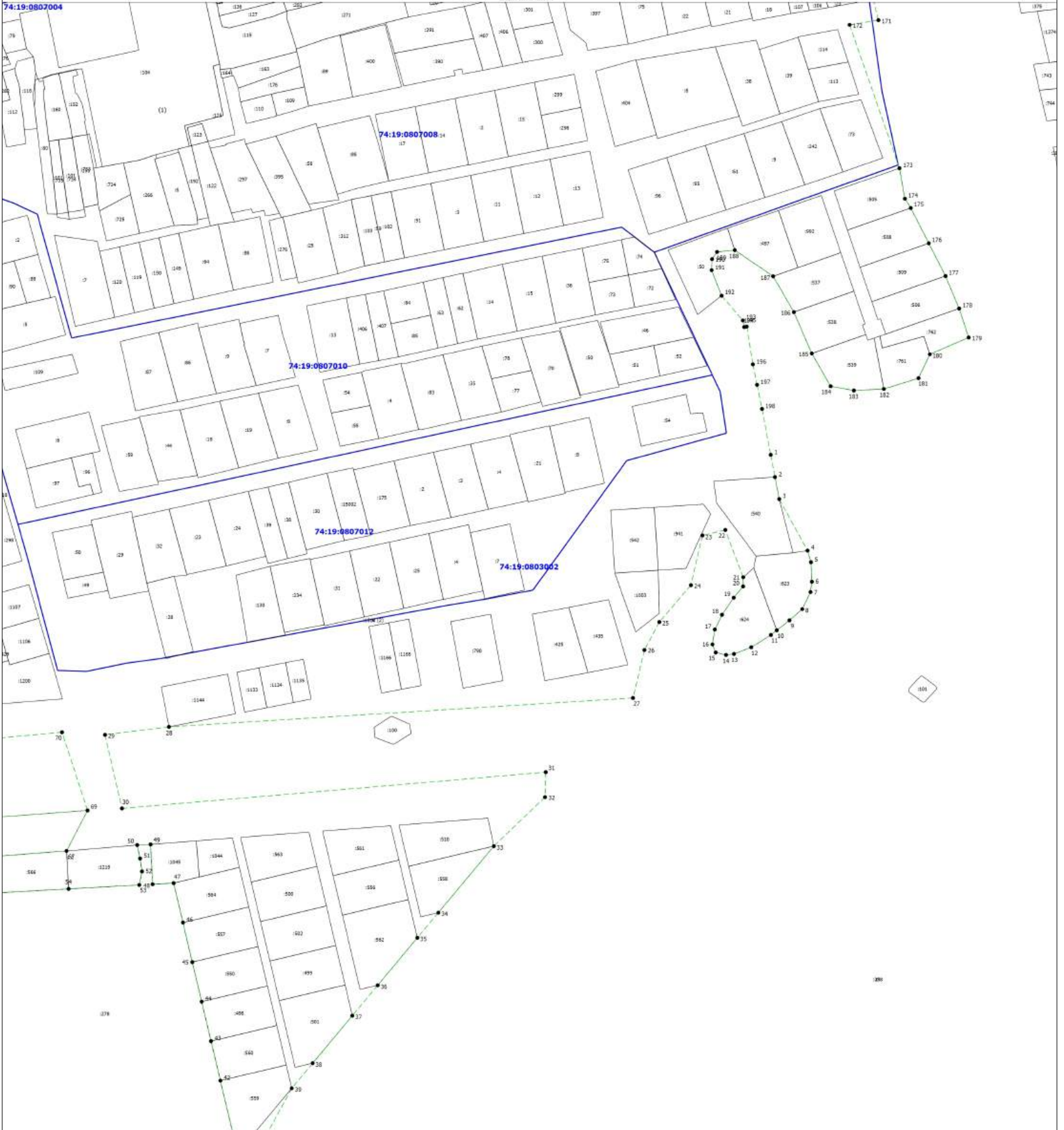
Подпись _____

Дата " ____ " _____ г.

Место для оттиска печати (при наличии) лица, составившего описание местоположения границ объекта

Раздел 4
План границ объекта

Высотной шп: 3



Масштаб 1:2000

Условные обозначения

- Вновь образованная часть границы, сведения о которой достаточны для определения ее местоположения
- Характерная точка границы, сведения о которой позволяют однозначно определить ее положение на местности
- 1 - Обозначение характерной точки, местоположение которой не изменилось или было уточнено
- 65 - Обозначение ликвидированной характерной точки
- н1 - Обозначение новой характерной точки
- Существующая часть границы, внесенная в ЕГРН сведения о которой достаточны для определения ее местоположения
- Граница населенного пункта

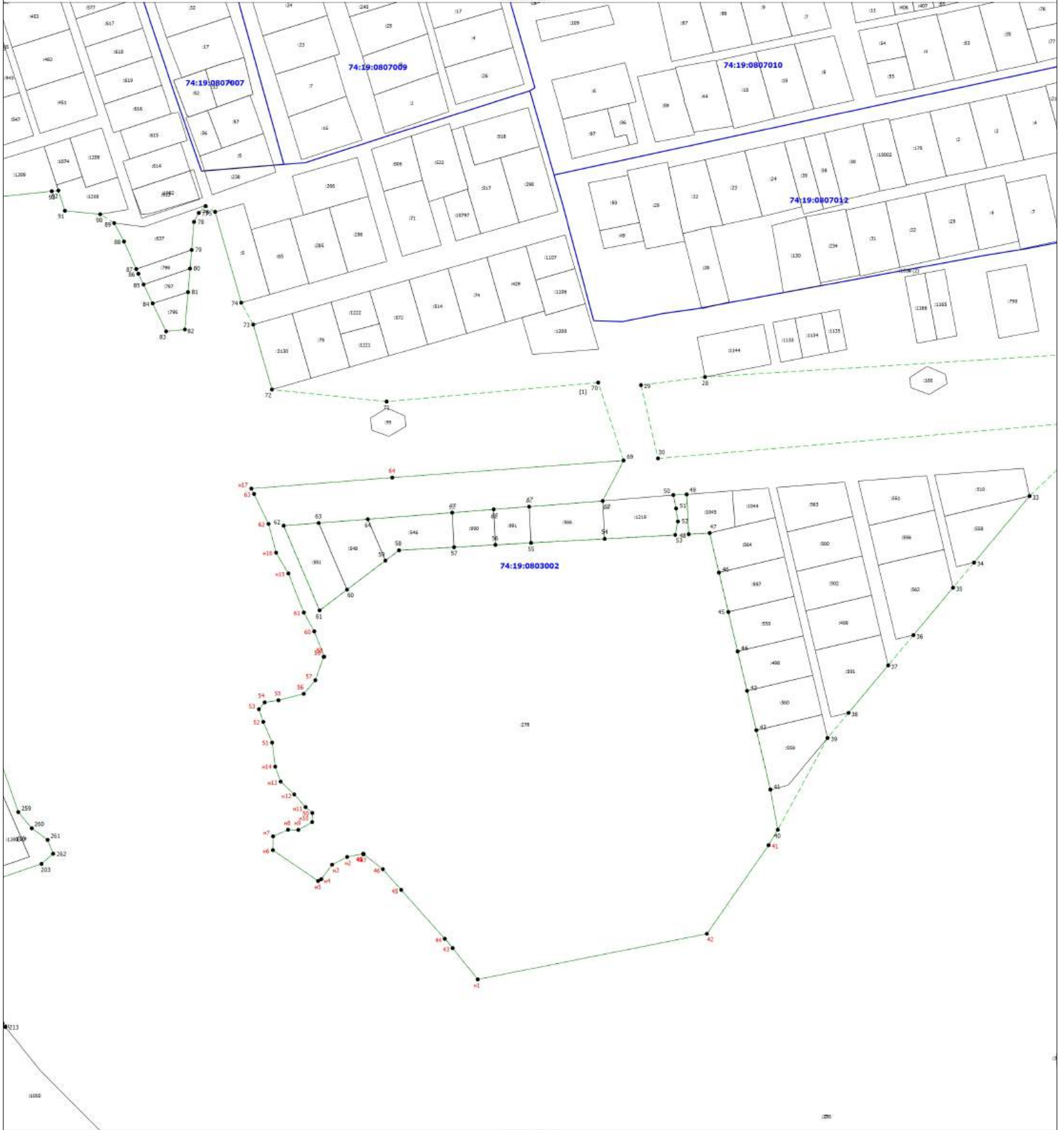
Подпись _____

Дата " ____ " _____ г.

Место для оттиска печати (при наличии) лица, составившего описание местоположения границ объекта

Раздел 4
План границ объекта

Высотной шпал 4



Масштаб 1:2000

Условные обозначения

- Видно образованная часть границы, сведения о которой достаточны для определения ее местоположения
- - Характерная точка границы, сведения о которой позволяют однозначно определить ее положение на местности
- 1 - Обозначение характерной точки, местоположение которой не изменилось или было уточнено
- 65 - Обозначение ликвидированной характерной точки
- n1 - Обозначение новой характерной точки
- Существующая часть границы, внесенная в ЕГРН сведения о которой достаточны для определения ее местоположения
- - - - - Граница населенного пункта

Подпись _____

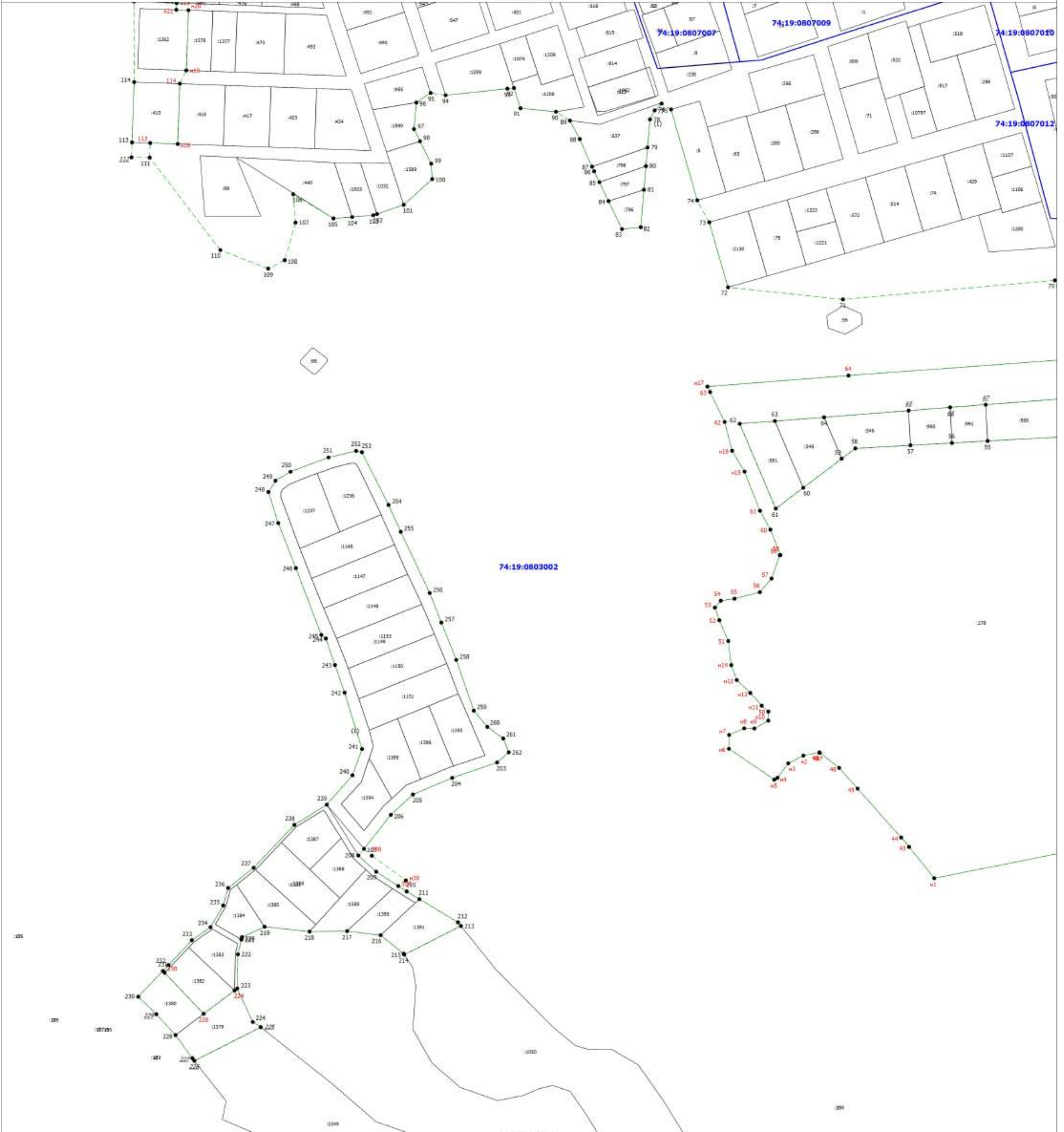
Дата " ____ " _____ г.

Место для оттиска печати (при наличии) лица, составившего описание местоположения границ объекта

Раздел 4

План границ объекта

Высотной сетью 5



Масштаб 1:2000

Условные обозначения

- Вновь образованная часть границы, сведения о которой достаточны для определения ее местоположения
- Характерная точка границы, сведения о которой позволяют однозначно определить ее положение на местности
- 1 Обозначение характерной точки, местоположение которой не изменилось или было уточнено
- 65 Обозначение ликвидированной характерной точки
- h1 Обозначение новой характерной точки
- Существующая часть границы, внесенная в ЕГРН сведения о которой достаточны для определения ее местоположения
- - - - - Граница населенного пункта

Подпись _____

Дата " ____ " _____ г.

Место для оттиска печати (при наличии) лица, составившего описание местоположения границ объекта

ОПИСАНИЕ МЕСТОПОЛОЖЕНИЯ ГРАНИЦ

Граница населенного пункта

(наименование объекта, местоположение границ которого описано (далее - объект))

Раздел 1

Сведения об объекте

№ п/п	Характеристики объекта	Описание характеристик
1	2	3
1.	Местоположение объекта	Челябинская область, район Сосновский, деревня Моховички
2.	Площадь объекта +/- величина погрешности определения площади (P +/- Дельта P)	2650200 +/- 570 м ²
3.	Иные характеристики объекта	-

Раздел 2

Сведения о местоположении границ объекта

1. Система координат -

2. Сведения о характерных точках границ объекта

Обозначение характерных точек границ	Координаты, м		Метод определения координат характерной точки	Средняя квадратическая погрешность положения характерной точки (Mt), м	Описание обозначения точки на местности (при наличии)
	X	Y			
1	2	3	4	5	6
-	-	-	-	-	-

3. Сведения о характерных точках части (частей) границы объекта

Обозначение характерных точек части границы	Координаты, м		Метод определения координат характерной точки	Средняя квадратическая погрешность положения характерной точки (Mt), м	Описание обозначения точки на местности (при наличии)
	X	Y			
1	2	3	4	5	6
-	-	-	-	-	-

Раздел 3

Сведения о местоположении измененных (уточненных) границ объекта

1. Система координат МСК-74

2. Сведения о характерных точках границ объекта

Обозначение характерных точек границ	Существующие координаты, м		Измененные (уточненные) координаты, м		Метод определения координат характерной точки	Средняя квадратическая погрешность положения характерной точки (Mt), м	Описание обозначения точки на местности (при наличии)
	X	Y	X	Y			
1	2	3	4	5	6	7	8
1	612299.69	2311902.94	612299.69	2311902.94	Аналитический метод	0.10	-
2	612299.70	2311902.94	612299.70	2311902.94	Аналитический метод	0.10	-
3	612299.71	2311902.94	612299.71	2311902.94	Аналитический метод	0.10	-
4	612301.24	2311903.56	612301.24	2311903.56	Аналитический метод	0.10	-
5	612310.66	2311907.36	612310.66	2311907.36	Аналитический метод	0.10	-
6	612318.72	2311933.72	612318.72	2311933.72	Аналитический метод	0.10	-
7	612320.29	2311943.06	612320.29	2311943.06	Аналитический метод	0.10	-
8	612324.19	2311965.13	612324.19	2311965.13	Аналитический метод	0.10	-
9	612328.97	2311985.52	612328.97	2311985.52	Аналитический метод	0.10	-
10	612334.69	2311999.15	612334.69	2311999.15	Аналитический метод	0.10	-
11	612335.64	2312013.90	612335.64	2312013.90	Аналитический метод	0.10	-
12	612336.76	2312031.36	612336.76	2312031.36	Аналитический метод	0.10	-
13	612337.84	2312072.86	612337.84	2312072.86	Аналитический метод	0.10	-
14	612335.38	2312124.47	612335.38	2312124.47	Аналитический метод	0.10	-
15	612333.53	2312134.61	612333.53	2312134.61	Аналитический метод	0.10	-
16	612329.13	2312145.55	612329.13	2312145.55	Аналитический метод	0.10	-
17	612323.06	2312154.77	612323.06	2312154.77	Аналитический метод	0.10	-
18	612315.38	2312158.89	612315.38	2312158.89	Аналитический метод	0.10	-
19	612307.77	2312158.78	612307.77	2312158.78	Аналитический метод	0.10	-
20	612294.31	2312153.50	612294.31	2312153.50	Аналитический метод	0.10	-
21	612275.09	2312135.43	612275.09	2312135.43	Аналитический метод	0.10	-
22	612265.82	2312131.91	612265.82	2312131.91	Аналитический метод	0.10	-

2. Сведения о характерных точках границ объекта							
Обозначение характерных точек границ	Существующие координаты, м		Измененные (уточненные) координаты, м		Метод определения координат характерной точки	Средняя квадратическая погрешность положения характерной точки (Mt), м	Описание обозначения точки на местности (при наличии)
	X	Y	X	Y			
1	2	3	4	5	6	7	8
23	612255.73	2312128.38	612255.73	2312128.38	Аналитический метод	0.10	-
24	612241.28	2312131.55	612241.28	2312131.55	Аналитический метод	0.10	-
25	612231.06	2312136.48	612231.06	2312136.48	Аналитический метод	0.10	-
26	612224.69	2312135.11	612224.69	2312135.11	Аналитический метод	0.10	-
27	612222.60	2312134.66	612222.60	2312134.66	Аналитический метод	0.10	-
28	612215.88	2312131.17	612215.88	2312131.17	Аналитический метод	0.10	-
29	612209.17	2312126.84	612209.17	2312126.84	Аналитический метод	0.10	-
30	612203.25	2312126.75	612203.25	2312126.75	Аналитический метод	0.10	-
31	612197.34	2312124.97	612197.34	2312124.97	Аналитический метод	0.10	-
32	612190.15	2312124.86	612190.15	2312124.86	Аналитический метод	0.10	-
33	612182.96	2312124.75	612182.96	2312124.75	Аналитический метод	0.10	-
34	612178.67	2312128.06	612178.67	2312128.06	Аналитический метод	0.10	-
35	612174.35	2312133.94	612174.35	2312133.94	Аналитический метод	0.10	-
36	612171.71	2312140.66	612171.71	2312140.66	Аналитический метод	0.10	-
37	612167.25	2312155.00	612163.97	2312160.65	Аналитический метод	0.10	-
38	612161.28	2312215.87	612158.20	2312220.60	Аналитический метод	0.10	-
39	612160.11	2312237.86	-	-	Аналитический метод	0.10	-
40	612158.22	2312250.54	612154.97	2312253.10	Аналитический метод	0.10	-
41	612158.04	2312262.38	-	-	Аналитический метод	0.10	-
42	612160.42	2312273.44	612160.85	2312276.88	Аналитический метод	0.10	-
43	612163.71	2312281.11	612163.71	2312281.11	Аналитический метод	0.10	-
44	612172.91	2312283.99	612173.84	2312283.81	Аналитический метод	0.10	-
45	612185.69	2312283.12	612185.69	2312283.12	Аналитический метод	0.10	-
46	612193.33	2312281.53	612193.33	2312281.53	Аналитический метод	0.10	-
47	612199.31	2312277.39	612199.31	2312277.39	Аналитический метод	0.10	-

2. Сведения о характерных точках границ объекта							
Обозначение характерных точек границ	Существующие координаты, м		Измененные (уточненные) координаты, м		Метод определения координат характерной точки	Средняя квадратическая погрешность положения характерной точки (Mt), м	Описание обозначения точки на местности (при наличии)
	X	Y	X	Y			
1	2	3	4	5	6	7	8
48	612207.01	2312271.58	612207.01	2312271.58	Аналитический метод	0.10	-
49	612219.86	2312262.46	612219.86	2312262.46	Аналитический метод	0.10	-
50	612228.37	2312259.19	612224.61	2312260.65	Аналитический метод	0.10	-
51	612245.39	2312253.53	612250.26	2312255.21	Аналитический метод	0.10	-
52	612249.56	2312249.58	-	-	Аналитический метод	0.10	-
53	612249.55	2312249.54	-	-	Аналитический метод	0.10	-
54	612248.97	2312244.89	612248.97	2312244.89	Аналитический метод	0.10	-
55	612255.35	2312244.09	-	-	Аналитический метод	0.10	-
56	612255.68	2312243.78	-	-	Аналитический метод	0.10	-
57	612265.21	2312242.85	612265.21	2312242.85	Аналитический метод	0.10	-
58	612275.03	2312241.61	612275.03	2312241.61	Аналитический метод	0.10	-
59	612285.63	2312239.81	612285.63	2312239.81	Аналитический метод	0.10	-
60	612288.82	2312237.23	612293.64	2312238.46	Аналитический метод	0.10	-
61	612299.14	2312225.53	-	-	Аналитический метод	0.10	-
62	612317.83	2312222.43	612319.20	2312228.19	Аналитический метод	0.10	-
63	612332.14	2312224.61	612332.14	2312224.61	Аналитический метод	0.10	-
64	612332.15	2312224.61	612332.15	2312224.61	Аналитический метод	0.10	-
65	612336.01	2312223.54	612336.01	2312223.54	Аналитический метод	0.10	-
66	612338.78	2312225.01	612338.78	2312225.01	Аналитический метод	0.10	-
67	612341.88	2312226.90	612341.88	2312226.90	Аналитический метод	0.10	-
68	612345.01	2312228.84	612345.01	2312228.84	Аналитический метод	0.10	-
69	612348.01	2312231.16	612348.01	2312231.16	Аналитический метод	0.10	-
70	612351.86	2312234.69	612351.86	2312234.69	Аналитический метод	0.10	-
71	612354.76	2312237.65	612354.76	2312237.65	Аналитический метод	0.10	-
72	612358.05	2312241.38	612358.05	2312241.38	Аналитический метод	0.10	-

2. Сведения о характерных точках границ объекта

Обозначение характерных точек границ	Существующие координаты, м		Измененные (уточненные) координаты, м		Метод определения координат характерной точки	Средняя квадратическая погрешность положения характерной точки (Mt), м	Описание обозначения точки на местности (при наличии)
	X	Y	X	Y			
1	2	3	4	5	6	7	8
73	612359.97	2312244.13	612359.97	2312244.13	Аналитический метод	0.10	-
74	612361.42	2312246.20	612361.42	2312246.20	Аналитический метод	0.10	-
75	612362.80	2312248.64	612362.80	2312248.64	Аналитический метод	0.10	-
76	612364.29	2312251.16	612364.29	2312251.16	Аналитический метод	0.10	-
77	612365.23	2312253.22	612365.23	2312253.22	Аналитический метод	0.10	-
78	612365.42	2312253.64	612365.42	2312253.64	Аналитический метод	0.10	-
79	612366.40	2312255.70	612366.40	2312255.70	Аналитический метод	0.10	-
80	612367.36	2312257.45	612367.36	2312257.45	Аналитический метод	0.10	-
81	612370.90	2312264.68	612370.90	2312264.68	Аналитический метод	0.10	-
82	612388.81	2312290.21	612388.81	2312290.21	Аналитический метод	0.10	-
83	612391.01	2312299.83	612391.01	2312299.83	Аналитический метод	0.10	-
84	612401.93	2312309.36	612401.93	2312309.36	Аналитический метод	0.10	-
85	612412.43	2312325.29	612412.43	2312325.29	Аналитический метод	0.10	-
86	612416.97	2312331.43	612417.02	2312332.25	Аналитический метод	0.10	-
87	612418.31	2312355.99	612418.31	2312355.99	Аналитический метод	0.10	-
88	612416.32	2312375.45	612416.32	2312375.45	Аналитический метод	0.10	-
n1	-	-	612410.32	2312389.82	Аналитический метод	0.10	-
89	612414.28	2312397.41	612411.77	2312404.00	Аналитический метод	0.10	-
90	612413.93	2312422.84	-	-	Аналитический метод	0.10	-
91	612417.69	2312454.21	612417.26	2312456.36	Аналитический метод	0.10	-
92	612422.92	2312470.71	612422.92	2312470.71	Аналитический метод	0.10	-
93	612424.16	2312474.64	612424.16	2312474.64	Аналитический метод	0.10	-
94	612436.59	2312493.44	612436.59	2312493.44	Аналитический метод	0.10	-
95	612445.81	2312499.50	612445.81	2312499.50	Аналитический метод	0.10	-
96	612452.32	2312502.41	612452.32	2312502.41	Аналитический метод	0.10	-

2. Сведения о характерных точках границ объекта							
Обозначение характерных точек границ	Существующие координаты, м		Измененные (уточненные) координаты, м		Метод определения координат характерной точки	Средняя квадратическая погрешность положения характерной точки (Mt), м	Описание обозначения точки на местности (при наличии)
	X	Y	X	Y			
1	2	3	4	5	6	7	8
97	612457.58	2312504.76	612457.58	2312504.76	Аналитический метод	0.10	-
98	612493.93	2312509.53	612493.93	2312509.53	Аналитический метод	0.10	-
99	612510.00	2312510.61	612510.00	2312510.61	Аналитический метод	0.10	-
100	612524.26	2312518.45	612524.26	2312518.45	Аналитический метод	0.10	-
101	612524.27	2312518.46	612524.27	2312518.46	Аналитический метод	0.10	-
102	612529.21	2312527.84	612529.21	2312527.84	Аналитический метод	0.10	-
103	612529.21	2312527.85	612529.21	2312527.85	Аналитический метод	0.10	-
104	612531.57	2312539.72	612531.57	2312539.72	Аналитический метод	0.10	-
105	612534.67	2312560.08	612533.11	2312563.70	Аналитический метод	0.10	-
106	612536.13	2312574.49	612534.70	2312573.72	Аналитический метод	0.10	-
107	612533.52	2312579.54	612530.64	2312577.37	Аналитический метод	0.10	-
108	612528.39	2312582.85	612524.26	2312579.12	Аналитический метод	0.10	-
109	612519.06	2312584.40	612512.11	2312579.11	Аналитический метод	0.10	-
110	612503.00	2312582.48	-	-	Аналитический метод	0.10	-
111	612475.96	2312579.54	612480.34	2312575.18	Аналитический метод	0.10	-
112	612455.73	2312573.30	612457.23	2312571.52	Аналитический метод	0.10	-
113	612432.95	2312567.90	612425.48	2312557.61	Аналитический метод	0.10	-
114	612407.71	2312556.53	612394.01	2312543.82	Аналитический метод	0.10	-
115	612392.37	2312548.98	612392.37	2312548.98	Аналитический метод	0.10	-
116	612389.65	2312557.54	612389.65	2312557.54	Аналитический метод	0.10	-
117	612378.07	2312550.42	612378.07	2312550.42	Аналитический метод	0.10	-
118	612372.89	2312547.02	612372.89	2312547.02	Аналитический метод	0.10	-
119	612369.27	2312544.91	612369.27	2312544.91	Аналитический метод	0.10	-
120	612364.72	2312542.62	612364.72	2312542.62	Аналитический метод	0.10	-
121	612359.08	2312540.12	612359.08	2312540.12	Аналитический метод	0.10	-

2. Сведения о характерных точках границ объекта							
Обозначение характерных точек границ	Существующие координаты, м		Измененные (уточненные) координаты, м		Метод определения координат характерной точки	Средняя квадратическая погрешность положения характерной точки (Mt), м	Описание обозначения точки на местности (при наличии)
	X	Y	X	Y			
1	2	3	4	5	6	7	8
122	612354.77	2312538.53	612354.77	2312538.53	Аналитический метод	0.10	-
123	612349.03	2312536.85	612349.03	2312536.85	Аналитический метод	0.10	-
124	612345.39	2312536.00	612345.39	2312536.00	Аналитический метод	0.10	-
125	612349.40	2312522.94	612349.40	2312522.94	Аналитический метод	0.10	-
126	612348.73	2312522.73	612348.73	2312522.73	Аналитический метод	0.10	-
127	612307.60	2312509.63	612307.60	2312509.63	Аналитический метод	0.10	-
128	612304.49	2312508.65	612304.49	2312508.65	Аналитический метод	0.10	-
129	612306.29	2312502.26	612306.29	2312502.26	Аналитический метод	0.10	-
130	612309.47	2312491.14	612309.47	2312491.14	Аналитический метод	0.10	-
131	612304.57	2312488.10	612311.35	2312484.54	Аналитический метод	0.10	-
132	612294.42	2312487.10	612298.23	2312481.03	Аналитический метод	0.10	-
133	612284.22	2312491.18	612286.48	2312483.10	Аналитический метод	0.10	-
134	612279.05	2312497.03	612273.76	2312499.68	Аналитический метод	0.10	-
135	612272.02	2312506.50	-	-	Аналитический метод	0.10	-
136	612256.74	2312516.17	612258.12	2312511.04	Аналитический метод	0.10	-
137	612238.95	2312517.61	-	-	Аналитический метод	0.10	-
138	612223.72	2312516.52	-	-	Аналитический метод	0.10	-
139	612215.41	2312516.40	612216.71	2312511.12	Аналитический метод	0.10	-
140	612215.41	2312516.41	612215.41	2312516.41	Аналитический метод	0.10	-
141	612214.60	2312519.79	612214.60	2312519.79	Аналитический метод	0.10	-
142	612213.19	2312526.45	612213.19	2312526.45	Аналитический метод	0.10	-
143	612204.15	2312528.25	612204.15	2312528.25	Аналитический метод	0.10	-
144	612196.28	2312528.56	612196.28	2312528.56	Аналитический метод	0.10	-
145	612196.25	2312528.56	-	-	Аналитический метод	0.10	-
146	612191.29	2312533.82	-	-	Аналитический метод	0.10	-

2. Сведения о характерных точках границ объекта

Обозначение характерных точек границ	Существующие координаты, м		Измененные (уточненные) координаты, м		Метод определения координат характерной точки	Средняя квадратическая погрешность положения характерной точки (Mt), м	Описание обозначения точки на местности (при наличии)
	X	Y	X	Y			
1	2	3	4	5	6	7	8
147	612183.59	2312539.65	-	-	Аналитический метод	0.10	-
148	612176.76	2312541.25	612174.18	2312528.90	Аналитический метод	0.10	-
149	612165.79	2312540.21	-	-	Аналитический метод	0.10	-
150	612156.43	2312542.62	612157.45	2312533.55	Аналитический метод	0.10	-
151	612149.55	2312550.99	-	-	Аналитический метод	0.10	-
152	612147.40	2312555.03	612147.40	2312555.03	Аналитический метод	0.10	-
н2	-	-	612134.31	2312575.68	Аналитический метод	0.10	-
153	612127.82	2312588.78	612126.78	2312587.61	Аналитический метод	0.10	-
н3	-	-	612122.23	2312599.83	Аналитический метод	0.10	-
154	612119.03	2312610.67	612116.57	2312608.74	Аналитический метод	0.10	-
155	612114.51	2312629.21	612108.57	2312660.41	Аналитический метод	0.10	-
156	612108.69	2312679.10	612108.17	2312679.36	Аналитический метод	0.10	-
157	612109.26	2312698.57	612108.23	2312696.73	Аналитический метод	0.10	-
158	612105.71	2312708.67	612105.94	2312699.83	Аналитический метод	0.10	-
159	612088.43	2312732.97	612086.60	2312723.29	Аналитический метод	0.10	-
160	612075.41	2312753.94	612065.29	2312745.89	Аналитический метод	0.10	-
161	612063.36	2312768.16	612043.42	2312769.41	Аналитический метод	0.10	-
н4	-	-	612042.98	2312776.40	Аналитический метод	0.10	-
162	612056.60	2312777.90	612046.80	2312780.79	Аналитический метод	0.10	-
н5	-	-	612036.97	2312801.93	Аналитический метод	0.10	-
163	612042.54	2312801.73	612041.24	2312806.87	Аналитический метод	0.10	-
н6	-	-	612062.02	2312809.66	Аналитический метод	0.10	-
164	612101.60	2312815.31	612090.05	2312835.54	Аналитический метод	0.10	-
165	612115.31	2312816.54	612097.03	2312837.07	Аналитический метод	0.10	-
166	612116.98	2312816.84	-	-	Аналитический метод	0.10	-

2. Сведения о характерных точках границ объекта

Обозначение характерных точек границ	Существующие координаты, м		Измененные (уточненные) координаты, м		Метод определения координат характерной точки	Средняя квадратическая погрешность положения характерной точки (Mt), м	Описание обозначения точки на местности (при наличии)
	X	Y	X	Y			
1	2	3	4	5	6	7	8
167	612118.10	2312815.71	612118.10	2312815.71	Аналитический метод	0.10	-
168	612132.81	2312800.80	-	-	Аналитический метод	0.10	-
169	612131.49	2312798.81	612139.17	2312794.36	Аналитический метод	0.10	-
170	612129.07	2312790.30	-	-	Аналитический метод	0.10	-
171	612130.09	2312778.48	612131.58	2312782.40	Аналитический метод	0.10	-
172	612135.20	2312776.87	612136.49	2312776.00	Аналитический метод	0.10	-
173	612145.36	2312775.31	612145.36	2312775.31	Аналитический метод	0.10	-
174	612208.06	2312772.85	612208.06	2312772.85	Аналитический метод	0.10	-
175	612253.81	2312770.98	612253.81	2312770.98	Аналитический метод	0.10	-
176	612267.39	2312770.35	612267.39	2312770.35	Аналитический метод	0.10	-
177	612280.96	2312768.01	612280.96	2312768.01	Аналитический метод	0.10	-
178	612289.53	2312761.35	612289.53	2312761.35	Аналитический метод	0.10	-
179	612295.55	2312754.68	612295.55	2312754.68	Аналитический метод	0.10	-
180	612299.28	2312731.01	612301.14	2312729.31	Аналитический метод	0.10	-
181	612297.67	2312725.91	612298.50	2312721.50	Аналитический метод	0.10	-
182	612293.53	2312719.09	612293.05	2312713.91	Аналитический метод	0.10	-
183	612286.00	2312714.72	612284.77	2312708.72	Аналитический метод	0.10	-
184	612277.53	2312712.91	612271.95	2312708.33	Аналитический метод	0.10	-
185	612247.04	2312714.16	612240.24	2312709.95	Аналитический метод	0.10	-
186	612213.17	2312714.50	612213.08	2312710.47	Аналитический метод	0.10	-
187	612207.26	2312712.73	-	-	Аналитический метод	0.10	-
188	612204.80	2312707.61	612207.64	2312707.88	Аналитический метод	0.10	-
189	612205.75	2312700.85	612205.75	2312700.85	Аналитический метод	0.10	-
190	612210.05	2312696.67	612210.05	2312696.67	Аналитический метод	0.10	-
191	612233.04	2312687.70	612233.04	2312687.70	Аналитический метод	0.10	-

2. Сведения о характерных точках границ объекта							
Обозначение характерных точек границ	Существующие координаты, м		Измененные (уточненные) координаты, м		Метод определения координат характерной точки	Средняя квадратическая погрешность положения характерной точки (Mt), м	Описание обозначения точки на местности (при наличии)
	X	Y	X	Y			
1	2	3	4	5	6	7	8
192	612258.57	2312679.61	612258.57	2312679.61	Аналитический метод	0.10	-
193	612288.23	2312675.82	612288.23	2312675.82	Аналитический метод	0.10	-
194	612308.63	2312671.04	612308.63	2312671.04	Аналитический метод	0.10	-
195	612331.59	2312663.76	612331.59	2312663.76	Аналитический метод	0.10	-
196	612350.14	2312656.83	612350.14	2312656.83	Аналитический метод	0.10	-
197	612380.97	2312647.56	612380.97	2312647.56	Аналитический метод	0.10	-
н7	-	-	612396.31	2312641.02	Аналитический метод	0.10	-
198	612408.14	2312640.34	612408.14	2312640.34	Аналитический метод	0.10	-
н8	-	-	612422.49	2312644.79	Аналитический метод	0.10	-
199	612454.56	2312652.03	612454.56	2312652.03	Аналитический метод	0.10	-
200	612495.07	2312660.25	612495.07	2312660.25	Аналитический метод	0.10	-
201	612509.97	2312663.00	612508.45	2312662.69	Аналитический метод	0.10	-
202	612510.51	2312677.74	-	-	Аналитический метод	0.10	-
203	612510.51	2312677.75	612510.51	2312677.75	Аналитический метод	0.10	-
204	612518.56	2312736.48	612518.56	2312736.48	Аналитический метод	0.10	-
205	612496.98	2312739.46	612495.85	2312739.55	Аналитический метод	0.10	-
206	612443.35	2312745.83	612443.35	2312745.83	Аналитический метод	0.10	-
207	612441.72	2312746.50	612435.11	2312749.23	Аналитический метод	0.10	-
208	612453.65	2312770.57	612440.53	2312761.69	Аналитический метод	0.10	-
209	612461.12	2312794.83	-	-	Аналитический метод	0.10	-
210	612461.04	2312796.09	-	-	Аналитический метод	0.10	-
211	612463.82	2312802.33	-	-	Аналитический метод	0.10	-
212	612473.91	2312806.47	-	-	Аналитический метод	0.10	-
213	612472.12	2312809.55	-	-	Аналитический метод	0.10	-
214	612472.15	2312815.01	612463.08	2312813.54	Аналитический метод	0.10	-

2. Сведения о характерных точках границ объекта

Обозначение характерных точек границ	Существующие координаты, м		Измененные (уточненные) координаты, м		Метод определения координат характерной точки	Средняя квадратическая погрешность положения характерной точки (Mt), м	Описание обозначения точки на местности (при наличии)
	X	Y	X	Y			
1	2	3	4	5	6	7	8
215	612465.62	2312821.45	612456.30	2312825.46	Аналитический метод	0.10	-
216	612455.44	2312832.51	612451.96	2312830.37	Аналитический метод	0.10	-
217	612455.25	2312833.25	612449.26	2312834.96	Аналитический метод	0.10	-
218	612444.61	2312863.30	612447.34	2312840.25	Аналитический метод	0.10	-
219	612444.60	2312863.31	612440.77	2312862.15	Аналитический метод	0.10	-
220	612428.20	2312919.14	612413.43	2312914.49	Аналитический метод	0.10	-
221	612425.86	2312926.85	-	-	Аналитический метод	0.10	-
222	612418.49	2312940.46	-	-	Аналитический метод	0.10	-
223	612411.31	2312954.07	-	-	Аналитический метод	0.10	-
224	612399.46	2312976.22	612394.69	2312969.61	Аналитический метод	0.10	-
н9	-	-	612392.66	2312969.63	Аналитический метод	0.10	-
н10	-	-	612390.51	2312974.54	Аналитический метод	0.10	-
225	612392.43	2312994.37	612383.37	2312999.84	Аналитический метод	0.10	-
226	612388.76	2313012.66	-	-	Аналитический метод	0.10	-
227	612388.19	2313040.48	612379.54	2313029.41	Аналитический метод	0.10	-
228	612387.19	2313075.70	612380.50	2313078.54	Аналитический метод	0.10	-
229	612387.83	2313097.60	612384.57	2313090.46	Аналитический метод	0.10	-
230	612388.69	2313106.57	612393.73	2313099.90	Аналитический метод	0.10	-
231	612397.62	2313110.61	612410.66	2313132.80	Аналитический метод	0.10	-
232	612422.86	2313119.33	612419.96	2313132.80	Аналитический метод	0.10	-
233	612446.23	2313128.61	612445.97	2313132.80	Аналитический метод	0.10	-
234	612452.20	2313130.44	-	-	Аналитический метод	0.10	-
235	612451.87	2313137.36	-	-	Аналитический метод	0.10	-
236	612456.04	2313137.38	-	-	Аналитический метод	0.10	-
237	612457.52	2313132.91	612457.52	2313132.91	Аналитический метод	0.10	-

2. Сведения о характерных точках границ объекта

Обозначение характерных точек границ	Существующие координаты, м		Измененные (уточненные) координаты, м		Метод определения координат характерной точки	Средняя квадратическая погрешность положения характерной точки (Mt), м	Описание обозначения точки на местности (при наличии)
	X	Y	X	Y			
1	2	3	4	5	6	7	8
238	612471.23	2313137.44	-	-	Аналитический метод	0.10	-
239	612474.09	2313137.45	-	-	Аналитический метод	0.10	-
240	612532.55	2313138.33	-	-	Аналитический метод	0.10	-
241	612532.79	2313137.28	-	-	Аналитический метод	0.10	-
242	612532.79	2313133.48	612530.06	2313130.18	Аналитический метод	0.10	-
243	612536.41	2313121.39	612535.28	2313101.06	Аналитический метод	0.10	-
n11	-	-	612539.70	2313088.45	Аналитический метод	0.10	-
244	612544.98	2313083.84	612544.99	2313083.85	Аналитический метод	0.10	-
245	612566.01	2313072.80	612550.76	2313074.28	Аналитический метод	0.10	-
246	612588.89	2313071.45	612588.90	2313071.47	Аналитический метод	0.10	-
247	612620.29	2313066.83	612620.30	2313066.85	Аналитический метод	0.10	-
248	612664.36	2313064.10	612664.37	2313064.11	Аналитический метод	0.10	-
249	612710.13	2313061.40	612708.78	2313062.30	Аналитический метод	0.10	-
250	612722.39	2313060.56	-	-	Аналитический метод	0.10	-
251	612740.74	2313058.22	-	-	Аналитический метод	0.10	-
252	612768.67	2313054.65	612768.78	2313054.64	Аналитический метод	0.10	-
253	612775.45	2313053.05	612775.46	2313053.06	Аналитический метод	0.10	-
254	612781.78	2313048.27	-	-	Аналитический метод	0.10	-
255	612781.78	2313048.22	612781.78	2313048.22	Аналитический метод	0.10	-
256	612781.85	2313048.22	-	-	Аналитический метод	0.10	-
257	612783.15	2313047.24	612786.78	2313048.22	Аналитический метод	0.10	-
258	612787.50	2313039.67	612788.82	2313048.22	Аналитический метод	0.10	-
259	612789.57	2313001.56	612788.78	2313050.47	Аналитический метод	0.10	-
260	612839.57	2313001.41	-	-	Аналитический метод	0.10	-
261	612838.78	2313050.47	-	-	Аналитический метод	0.10	-

2. Сведения о характерных точках границ объекта

Обозначение характерных точек границ	Существующие координаты, м		Измененные (уточненные) координаты, м		Метод определения координат характерной точки	Средняя квадратическая погрешность положения характерной точки (Mt), м	Описание обозначения точки на местности (при наличии)
	X	Y	X	Y			
1	2	3	4	5	6	7	8
262	612838.78	2313080.47	612788.78	2313080.47	Аналитический метод	0.10	-
263	612838.79	2313110.47	612788.79	2313110.47	Аналитический метод	0.10	-
264	612838.79	2313140.47	612788.79	2313140.47	Аналитический метод	0.10	-
265	612838.79	2313170.46	612788.79	2313170.47	Аналитический метод	0.10	-
266	612838.79	2313200.47	612788.79	2313200.47	Аналитический метод	0.10	-
267	612838.79	2313230.47	612788.79	2313230.47	Аналитический метод	0.10	-
268	612838.79	2313260.48	612788.79	2313260.47	Аналитический метод	0.10	-
269	612838.79	2313290.47	612788.79	2313290.47	Аналитический метод	0.10	-
270	612838.79	2313320.47	612788.79	2313320.47	Аналитический метод	0.10	-
271	612838.79	2313350.48	612788.79	2313350.47	Аналитический метод	0.10	-
272	612777.28	2313385.84	612788.79	2313374.87	Аналитический метод	0.10	-
273	612768.79	2313391.11	612768.79	2313389.50	Аналитический метод	0.10	-
274	612768.79	2313395.47	612768.79	2313395.47	Аналитический метод	0.10	-
275	612768.79	2313420.46	612768.79	2313420.47	Аналитический метод	0.10	-
276	612768.79	2313426.47	612768.79	2313426.47	Аналитический метод	0.10	-
n12	-	-	612768.80	2313438.97	Аналитический метод	0.10	-
277	612768.79	2313442.37	612768.79	2313442.38	Аналитический метод	0.10	-
n13	-	-	612780.75	2313438.39	Аналитический метод	0.10	-
278	612788.79	2313431.47	612788.79	2313434.21	Аналитический метод	0.10	-
279	612838.79	2313401.47	-	-	Аналитический метод	0.10	-
280	612838.79	2313446.47	612788.79	2313446.47	Аналитический метод	0.10	-
281	612838.79	2313476.47	612788.79	2313476.47	Аналитический метод	0.10	-
282	612838.79	2313479.57	612788.79	2313496.47	Аналитический метод	0.10	-
283	612862.05	2313480.01	-	-	Аналитический метод	0.10	-
284	612865.07	2313480.27	-	-	Аналитический метод	0.10	-

2. Сведения о характерных точках границ объекта							
Обозначение характерных точек границ	Существующие координаты, м		Измененные (уточненные) координаты, м		Метод определения координат характерной точки	Средняя квадратическая погрешность положения характерной точки (Mt), м	Описание обозначения точки на местности (при наличии)
	X	Y	X	Y			
1	2	3	4	5	6	7	8
285	612871.33	2313476.41	-	-	Аналитический метод	0.10	-
286	612871.40	2313470.34	-	-	Аналитический метод	0.10	-
287	612877.70	2313470.37	-	-	Аналитический метод	0.10	-
288	612877.80	2313476.30	-	-	Аналитический метод	0.10	-
289	612875.74	2313479.41	-	-	Аналитический метод	0.10	-
290	612871.75	2313489.62	-	-	Аналитический метод	0.10	-
291	612872.41	2313501.52	-	-	Аналитический метод	0.10	-
292	612873.07	2313513.14	-	-	Аналитический метод	0.10	-
293	612876.19	2313520.04	-	-	Аналитический метод	0.10	-
294	612903.61	2313562.96	-	-	Аналитический метод	0.10	-
295	612920.56	2313592.45	-	-	Аналитический метод	0.10	-
296	612942.16	2313625.86	-	-	Аналитический метод	0.10	-
297	612965.50	2313664.23	-	-	Аналитический метод	0.10	-
298	612966.31	2313666.28	-	-	Аналитический метод	0.10	-
299	612966.65	2313668.49	-	-	Аналитический метод	0.10	-
300	612967.34	2313683.57	-	-	Аналитический метод	0.10	-
301	612969.59	2313727.22	-	-	Аналитический метод	0.10	-
302	612972.06	2313766.83	-	-	Аналитический метод	0.10	-
303	612974.35	2313825.15	-	-	Аналитический метод	0.10	-
304	612976.08	2313845.13	-	-	Аналитический метод	0.10	-
305	612978.38	2313908.32	-	-	Аналитический метод	0.10	-
306	612979.28	2313946.23	-	-	Аналитический метод	0.10	-
307	612979.34	2313985.24	-	-	Аналитический метод	0.10	-
308	612980.30	2314019.64	-	-	Аналитический метод	0.10	-
309	612980.65	2314083.92	-	-	Аналитический метод	0.10	-

2. Сведения о характерных точках границ объекта

Обозначение характерных точек границ	Существующие координаты, м		Измененные (уточненные) координаты, м		Метод определения координат характерной точки	Средняя квадратическая погрешность положения характерной точки (Mt), м	Описание обозначения точки на местности (при наличии)
	X	Y	X	Y			
1	2	3	4	5	6	7	8
310	612981.13	2314110.07	-	-	Аналитический метод	0.10	-
311	612981.60	2314137.77	-	-	Аналитический метод	0.10	-
312	612982.62	2314153.92	-	-	Аналитический метод	0.10	-
313	612982.37	2314174.19	-	-	Аналитический метод	0.10	-
314	612982.33	2314188.30	-	-	Аналитический метод	0.10	-
315	612984.22	2314198.54	-	-	Аналитический метод	0.10	-
316	612988.13	2314221.96	-	-	Аналитический метод	0.10	-
317	612990.58	2314227.79	-	-	Аналитический метод	0.10	-
318	612986.89	2314229.34	-	-	Аналитический метод	0.10	-
319	612984.27	2314223.08	-	-	Аналитический метод	0.10	-
320	612980.28	2314199.24	-	-	Аналитический метод	0.10	-
321	612978.33	2314188.66	-	-	Аналитический метод	0.10	-
322	612978.37	2314174.15	-	-	Аналитический метод	0.10	-
323	612978.62	2314154.02	-	-	Аналитический метод	0.10	-
324	612977.60	2314137.93	-	-	Аналитический метод	0.10	-
325	612977.13	2314110.15	-	-	Аналитический метод	0.10	-
326	612976.65	2314083.96	-	-	Аналитический метод	0.10	-
327	612976.30	2314019.70	-	-	Аналитический метод	0.10	-
328	612975.34	2313985.30	-	-	Аналитический метод	0.10	-
329	612975.28	2313946.29	-	-	Аналитический метод	0.10	-
330	612974.38	2313908.44	-	-	Аналитический метод	0.10	-
331	612972.08	2313845.37	-	-	Аналитический метод	0.10	-
332	612970.35	2313825.41	-	-	Аналитический метод	0.10	-
333	612968.06	2313767.03	-	-	Аналитический метод	0.10	-
334	612965.59	2313727.44	-	-	Аналитический метод	0.10	-

2. Сведения о характерных точках границ объекта							
Обозначение характерных точек границ	Существующие координаты, м		Измененные (уточненные) координаты, м		Метод определения координат характерной точки	Средняя квадратическая погрешность положения характерной точки (Mt), м	Описание обозначения точки на местности (при наличии)
	X	Y	X	Y			
1	2	3	4	5	6	7	8
335	612963.34	2313683.77	-	-	Аналитический метод	0.10	-
336	612962.67	2313668.89	-	-	Аналитический метод	0.10	-
337	612962.43	2313667.34	-	-	Аналитический метод	0.10	-
338	612961.90	2313666.03	-	-	Аналитический метод	0.10	-
339	612938.78	2313627.98	-	-	Аналитический метод	0.10	-
340	612917.14	2313594.53	-	-	Аналитический метод	0.10	-
341	612900.19	2313565.04	-	-	Аналитический метод	0.10	-
342	612872.67	2313521.96	-	-	Аналитический метод	0.10	-
343	612869.11	2313514.12	-	-	Аналитический метод	0.10	-
344	612868.41	2313501.74	-	-	Аналитический метод	0.10	-
345	612867.71	2313488.98	-	-	Аналитический метод	0.10	-
346	612866.39	2313484.39	-	-	Аналитический метод	0.10	-
347	612861.85	2313484.01	-	-	Аналитический метод	0.10	-
348	612838.79	2313483.57	612815.46	2313496.47	Аналитический метод	0.10	-
349	612838.79	2313496.47	612815.47	2313526.47	Аналитический метод	0.10	-
350	612838.80	2313526.47	612838.80	2313526.47	Аналитический метод	0.10	-
351	612838.80	2313556.47	612840.26	2313566.60	Аналитический метод	0.10	-
352	612838.80	2313586.47	-	-	Аналитический метод	0.10	-
353	612838.80	2313616.46	-	-	Аналитический метод	0.10	-
354	612838.80	2313646.47	-	-	Аналитический метод	0.10	-
355	612838.80	2313676.47	-	-	Аналитический метод	0.10	-
356	612838.80	2313706.48	-	-	Аналитический метод	0.10	-
357	612838.80	2313736.47	612847.08	2313753.16	Аналитический метод	0.10	-
358	612838.80	2313756.47	612838.80	2313756.47	Аналитический метод	0.10	-
359	612788.80	2313776.47	612788.80	2313776.47	Аналитический метод	0.10	-

2. Сведения о характерных точках границ объекта							
Обозначение характерных точек границ	Существующие координаты, м		Измененные (уточненные) координаты, м		Метод определения координат характерной точки	Средняя квадратическая погрешность положения характерной точки (Mt), м	Описание обозначения точки на местности (при наличии)
	X	Y	X	Y			
1	2	3	4	5	6	7	8
360	612768.80	2313779.47	612768.80	2313779.47	Аналитический метод	0.10	-
361	612743.81	2313784.47	612743.81	2313784.47	Аналитический метод	0.10	-
362	612728.80	2313784.47	612728.80	2313784.47	Аналитический метод	0.10	-
363	612706.75	2313814.72	612706.75	2313814.72	Аналитический метод	0.10	-
364	612718.80	2313834.47	612718.80	2313834.47	Аналитический метод	0.10	-
365	612728.80	2313854.47	612728.80	2313854.47	Аналитический метод	0.10	-
366	612728.80	2313874.47	612728.80	2313874.47	Аналитический метод	0.10	-
367	612688.80	2313874.48	612688.80	2313874.48	Аналитический метод	0.10	-
368	612688.79	2313874.48	612688.79	2313874.48	Аналитический метод	0.10	-
369	612672.81	2313874.48	612672.81	2313874.48	Аналитический метод	0.10	-
370	612632.80	2313874.48	612632.80	2313874.48	Аналитический метод	0.10	-
n14	-	-	612632.81	2313866.94	Аналитический метод	0.10	-
n15	-	-	612629.14	2313856.04	Аналитический метод	0.10	-
371	612632.80	2313824.49	612629.34	2313798.07	Аналитический метод	0.10	-
372	612632.80	2313784.48	612626.06	2313788.46	Аналитический метод	0.10	-
n16	-	-	612623.19	2313784.57	Аналитический метод	0.10	-
373	612597.80	2313784.48	612597.80	2313784.48	Аналитический метод	0.10	-
n17	-	-	612593.28	2313785.31	Аналитический метод	0.10	-
374	612586.66	2313783.56	612588.72	2313781.29	Аналитический метод	0.10	-
375	612582.71	2313764.02	612577.81	2313745.07	Аналитический метод	0.10	-
376	612566.63	2313706.21	612568.07	2313706.23	Аналитический метод	0.10	-
377	612556.86	2313680.66	-	-	Аналитический метод	0.10	-
378	612556.07	2313676.40	612557.17	2313673.65	Аналитический метод	0.10	-
379	612560.56	2313659.54	612560.56	2313659.55	Аналитический метод	0.10	-
380	612559.84	2313651.07	612560.61	2313650.50	Аналитический метод	0.10	-

2. Сведения о характерных точках границ объекта

Обозначение характерных точек границ	Существующие координаты, м		Измененные (уточненные) координаты, м		Метод определения координат характерной точки	Средняя квадратическая погрешность положения характерной точки (Mt), м	Описание обозначения точки на местности (при наличии)
	X	Y	X	Y			
1	2	3	4	5	6	7	8
381	612557.44	2313641.71	612558.37	2313641.15	Аналитический метод	0.10	-
382	612553.24	2313638.28	612554.58	2313635.70	Аналитический метод	0.10	-
383	612549.85	2313639.06	612550.03	2313634.68	Аналитический метод	0.10	-
384	612538.77	2313643.14	612536.65	2313640.17	Аналитический метод	0.10	-
н18	-	-	612530.28	2313641.88	Аналитический метод	0.10	-
385	612523.53	2313643.75	612524.17	2313641.52	Аналитический метод	0.10	-
386	612510.14	2313634.25	612512.43	2313630.76	Аналитический метод	0.10	-
н19	-	-	612508.25	2313625.05	Аналитический метод	0.10	-
387	612504.38	2313621.46	612506.28	2313619.21	Аналитический метод	0.10	-
388	612504.61	2313606.22	612506.37	2313604.26	Аналитический метод	0.10	-
389	612503.88	2313597.74	612505.30	2313595.95	Аналитический метод	0.10	-
390	612501.43	2313592.62	612501.77	2313589.59	Аналитический метод	0.10	-
391	612493.83	2313590.81	612494.35	2313586.62	Аналитический метод	0.10	-
н20	-	-	612484.73	2313588.09	Аналитический метод	0.10	-
392	612478.54	2313593.14	612473.81	2313590.59	Аналитический метод	0.10	-
393	612464.19	2313591.22	612467.17	2313588.27	Аналитический метод	0.10	-
н21	-	-	612454.65	2313575.96	Аналитический метод	0.10	-
394	612443.40	2313565.52	612445.90	2313562.08	Аналитический метод	0.10	-
395	612417.64	2313532.12	612418.87	2313528.37	Аналитический метод	0.10	-
396	612401.85	2313512.40	612400.72	2313505.17	Аналитический метод	0.10	-
н22	-	-	612390.14	2313489.47	Аналитический метод	0.10	-
397	612379.65	2313468.03	612381.89	2313470.52	Аналитический метод	0.10	-
н23	-	-	612378.07	2313456.36	Аналитический метод	0.10	-
398	612369.82	2313445.04	612371.78	2313440.78	Аналитический метод	0.10	-
н24	-	-	612367.18	2313425.85	Аналитический метод	0.10	-

2. Сведения о характерных точках границ объекта

Обозначение характерных точек границ	Существующие координаты, м		Измененные (уточненные) координаты, м		Метод определения координат характерной точки	Средняя квадратическая погрешность положения характерной точки (Mt), м	Описание обозначения точки на местности (при наличии)
	X	Y	X	Y			
1	2	3	4	5	6	7	8
399	612361.79	2313416.13	612363.24	2313412.74	Аналитический метод	0.10	-
400	612357.60	2313413.55	612359.07	2313409.89	Аналитический метод	0.10	-
401	612353.36	2313413.48	612351.53	2313410.04	Аналитический метод	0.10	-
402	612347.36	2313418.47	612345.83	2313416.95	Аналитический метод	0.10	-
н25	-	-	612339.35	2313423.73	Аналитический метод	0.10	-
403	612338.68	2313433.57	612336.65	2313432.97	Аналитический метод	0.10	-
404	612334.37	2313438.59	612333.67	2313435.97	Аналитический метод	0.10	-
н26	-	-	612325.88	2313440.28	Аналитический метод	0.10	-
405	612320.61	2313439.88	612320.61	2313439.88	Аналитический метод	0.10	-
406	612270.61	2313439.88	612270.61	2313439.88	Аналитический метод	0.10	-
407	612220.61	2313439.88	612220.61	2313439.88	Аналитический метод	0.10	-
н27	-	-	612202.20	2313436.64	Аналитический метод	0.10	-
408	612175.20	2313436.23	612173.57	2313431.79	Аналитический метод	0.10	-
409	612143.91	2313435.76	612149.39	2313433.95	Аналитический метод	0.10	-
410	612122.78	2313432.92	-	-	Аналитический метод	0.10	-
411	612089.80	2313429.05	612089.55	2313426.08	Аналитический метод	0.10	-
412	612050.91	2313425.91	612077.31	2313423.00	Аналитический метод	0.10	-
413	612007.73	2313425.28	612005.79	2313421.40	Аналитический метод	0.10	-
414	611995.79	2313431.04	611988.13	2313429.65	Аналитический метод	0.10	-
415	611951.31	2313460.84	611947.13	2313459.15	Аналитический метод	0.10	-
416	611937.60	2313473.36	611931.57	2313472.19	Аналитический метод	0.10	-
417	611928.16	2313480.84	611910.78	2313499.94	Аналитический метод	0.10	-
н28	-	-	611905.60	2313506.69	Аналитический метод	0.10	-
418	611902.26	2313514.33	611895.00	2313516.00	Аналитический метод	0.10	-
419	611879.23	2313524.98	611881.04	2313520.70	Аналитический метод	0.10	-

2. Сведения о характерных точках границ объекта

Обозначение характерных точек границ	Существующие координаты, м		Измененные (уточненные) координаты, м		Метод определения координат характерной точки	Средняя квадратическая погрешность положения характерной точки (Mt), м	Описание обозначения точки на местности (при наличии)
	X	Y	X	Y			
1	2	3	4	5	6	7	8
420	611857.16	2313530.58	611861.98	2313525.44	Аналитический метод	0.10	-
421	611831.70	2313532.75	611844.63	2313528.46	Аналитический метод	0.10	-
422	611810.50	2313534.97	611799.89	2313531.36	Аналитический метод	0.10	-
423	611785.04	2313539.67	611782.75	2313535.83	Аналитический метод	0.10	-
н29	-	-	611770.01	2313538.99	Аналитический метод	0.10	-
424	611764.66	2313544.45	611763.26	2313542.39	Аналитический метод	0.10	-
425	611754.45	2313546.85	611757.54	2313542.93	Аналитический метод	0.10	-
426	611750.30	2313540.02	611753.89	2313540.09	Аналитический метод	0.10	-
н30	-	-	611751.01	2313534.11	Аналитический метод	0.10	-
427	611749.63	2313528.99	611751.77	2313528.13	Аналитический метод	0.10	-
428	611756.94	2313492.70	-	-	Аналитический метод	0.10	-
429	611766.06	2313448.80	611767.40	2313451.92	Аналитический метод	0.10	-
430	611770.07	2313407.37	611772.45	2313405.89	Аналитический метод	0.10	-
н31	-	-	611772.12	2313383.01	Аналитический метод	0.10	-
431	611771.45	2313370.12	611773.11	2313368.19	Аналитический метод	0.10	-
432	611771.61	2313359.13	-	-	Аналитический метод	0.10	-
433	611770.85	2313354.87	611773.07	2313355.19	Аналитический метод	0.10	-
н32	-	-	611770.20	2313352.08	Аналитический метод	0.10	-
434	611763.24	2313353.06	611763.17	2313350.03	Аналитический метод	0.10	-
435	611753.07	2313352.92	611751.73	2313350.58	Аналитический метод	0.10	-
н33	-	-	611729.38	2313355.07	Аналитический метод	0.10	-
436	611704.65	2313364.06	611701.83	2313359.84	Аналитический метод	0.10	-
437	611685.15	2313366.32	611682.85	2313363.80	Аналитический метод	0.10	-
438	611649.50	2313371.72	611649.57	2313367.54	Аналитический метод	0.10	-
439	611644.59	2313360.63	611644.62	2313364.96	Аналитический метод	0.10	-

2. Сведения о характерных точках границ объекта							
Обозначение характерных точек границ	Существующие координаты, м		Измененные (уточненные) координаты, м		Метод определения координат характерной точки	Средняя квадратическая погрешность положения характерной точки (Mt), м	Описание обозначения точки на местности (при наличии)
	X	Y	X	Y			
1	2	3	4	5	6	7	8
н34	-	-	611648.46	2313327.68	Аналитический метод	0.10	-
440	611651.38	2313301.46	611651.39	2313301.48	Аналитический метод	0.10	-
441	611657.04	2313262.60	611657.05	2313262.60	Аналитический метод	0.10	-
442	611659.24	2313229.60	611659.23	2313229.62	Аналитический метод	0.10	-
443	611670.59	2313149.35	611672.04	2313149.76	Аналитический метод	0.10	-
444	611744.45	2313147.86	611744.44	2313147.86	Аналитический метод	0.10	-
445	611749.65	2313142.17	-	-	Аналитический метод	0.10	-
446	611749.65	2313140.90	611749.65	2313140.90	Аналитический метод	0.10	-
447	611750.81	2313140.90	-	-	Аналитический метод	0.10	-
448	611751.33	2313140.33	-	-	Аналитический метод	0.10	-
449	611766.71	2313130.41	-	-	Аналитический метод	0.10	-
450	611780.39	2313122.13	611780.40	2313122.15	Аналитический метод	0.10	-
н35	-	-	611806.69	2313118.30	Аналитический метод	0.10	-
451	611842.31	2313114.58	611842.32	2313114.60	Аналитический метод	0.10	-
452	611870.24	2313114.15	611870.25	2313114.16	Аналитический метод	0.10	-
453	611890.60	2313111.90	611890.61	2313111.92	Аналитический метод	0.10	-
454	611911.00	2313107.14	611911.00	2313107.14	Аналитический метод	0.10	-
н36	-	-	611932.28	2313099.84	Аналитический метод	0.10	-
455	611945.05	2313094.95	611945.06	2313094.96	Аналитический метод	0.10	-
456	611958.76	2313084.14	611958.77	2313084.15	Аналитический метод	0.10	-
н37	-	-	611963.12	2313074.89	Аналитический метод	0.10	-
457	611966.68	2313063.93	611966.69	2313063.94	Аналитический метод	0.10	-
н38	-	-	611967.69	2313052.95	Аналитический метод	0.10	-
458	611967.86	2313041.08	611967.87	2313041.09	Аналитический метод	0.10	-
459	611968.86	2313030.94	611968.86	2313030.94	Аналитический метод	0.10	-

2. Сведения о характерных точках границ объекта

Обозначение характерных точек границ	Существующие координаты, м		Измененные (уточненные) координаты, м		Метод определения координат характерной точки	Средняя квадратическая погрешность положения характерной точки (Mt), м	Описание обозначения точки на местности (при наличии)
	X	Y	X	Y			
1	2	3	4	5	6	7	8
н39	-	-	611974.25	2313009.86	Аналитический метод	0.10	-
460	611978.35	2313000.14	611978.35	2313000.14	Аналитический метод	0.10	-
461	611982.99	2312991.36	-	-	Аналитический метод	0.10	-
462	611993.25	2312984.75	-	-	Аналитический метод	0.10	-
463	611995.00	2312981.37	611998.51	2312980.16	Аналитический метод	0.10	-
464	611995.95	2312973.76	612002.01	2312976.69	Аналитический метод	0.10	-
465	611996.13	2312970.79	-	-	Аналитический метод	0.10	-
466	611971.84	2312946.86	-	-	Аналитический метод	0.10	-
467	611971.81	2312946.89	611971.81	2312946.89	Аналитический метод	0.10	-
н40	-	-	611951.02	2312926.30	Аналитический метод	0.10	-
468	611947.19	2312922.51	611945.12	2312920.46	Аналитический метод	0.10	-
469	611940.16	2312925.48	611942.32	2312923.30	Аналитический метод	0.10	-
470	611931.45	2312934.23	-	-	Аналитический метод	0.10	-
471	611924.96	2312940.76	-	-	Аналитический метод	0.10	-
472	611921.82	2312943.91	611921.82	2312943.91	Аналитический метод	0.10	-
473	611890.99	2312944.11	611890.99	2312944.11	Аналитический метод	0.10	-
474	611890.94	2312936.16	-	-	Аналитический метод	0.10	-
475	611890.91	2312931.67	611890.85	2312929.90	Аналитический метод	0.10	-
476	611882.97	2312926.46	611880.24	2312926.55	Аналитический метод	0.10	-
477	611875.57	2312922.54	611871.05	2312919.82	Аналитический метод	0.10	-
н41	-	-	611866.15	2312913.14	Аналитический метод	0.10	-
478	611864.37	2312909.02	611864.31	2312908.79	Аналитический метод	0.10	-
479	611844.31	2312909.10	611835.63	2312908.92	Аналитический метод	0.10	-
480	611818.93	2312921.17	611831.20	2312914.10	Аналитический метод	0.10	-
481	611811.23	2312926.15	611805.02	2312926.79	Аналитический метод	0.10	-

2. Сведения о характерных точках границ объекта

Обозначение характерных точек границ	Существующие координаты, м		Измененные (уточненные) координаты, м		Метод определения координат характерной точки	Средняя квадратическая погрешность положения характерной точки (Mt), м	Описание обозначения точки на местности (при наличии)
	X	Y	X	Y			
1	2	3	4	5	6	7	8
482	611803.53	2312931.97	611800.02	2312932.51	Аналитический метод	0.10	-
483	611799.19	2312938.67	611794.24	2312940.36	Аналитический метод	0.10	-
484	611793.96	2312948.75	611790.35	2312949.23	Аналитический метод	0.10	-
н42	-	-	611787.64	2312963.60	Аналитический метод	0.10	-
485	611788.51	2312974.08	611786.66	2312974.92	Аналитический метод	0.10	-
486	611789.17	2312985.11	611786.83	2312982.75	Аналитический метод	0.10	-
487	611785.64	2312995.21	611783.24	2312995.10	Аналитический метод	0.10	-
н43	-	-	611781.22	2313002.36	Аналитический метод	0.10	-
488	611780.32	2313012.05	611778.49	2313009.04	Аналитический метод	0.10	-
489	611770.94	2313017.00	611774.72	2313012.24	Аналитический метод	0.10	-
н44	-	-	611767.18	2313011.83	Аналитический метод	0.10	-
н45	-	-	611762.38	2313010.69	Аналитический метод	0.10	-
490	611757.45	2313011.71	611758.02	2313007.94	Аналитический метод	0.10	-
491	611743.26	2312999.67	611741.57	2312994.36	Аналитический метод	0.10	-
н46	-	-	611725.74	2312993.43	Аналитический метод	0.10	-
492	611722.08	2313001.03	611718.30	2313003.89	Аналитический метод	0.10	-
н47	-	-	611713.35	2313004.01	Аналитический метод	0.10	-
493	611716.03	2313008.57	611710.87	2313008.76	Аналитический метод	0.10	-
494	611746.49	2313012.06	611746.49	2313012.06	Аналитический метод	0.10	-
495	611745.55	2313042.57	611745.54	2313042.57	Аналитический метод	0.10	-
496	611744.63	2313072.39	-	-	Аналитический метод	0.10	-
497	611744.62	2313072.39	611744.62	2313072.39	Аналитический метод	0.10	-
498	611672.90	2313062.04	611676.74	2313062.59	Аналитический метод	0.10	-
499	611670.18	2313073.92	611667.55	2313071.83	Аналитический метод	0.10	-
500	611654.98	2313066.34	611660.72	2313067.18	Аналитический метод	0.10	-

2. Сведения о характерных точках границ объекта

Обозначение характерных точек границ	Существующие координаты, м		Измененные (уточненные) координаты, м		Метод определения координат характерной точки	Средняя квадратическая погрешность положения характерной точки (Mt), м	Описание обозначения точки на местности (при наличии)
	X	Y	X	Y			
1	2	3	4	5	6	7	8
501	611647.07	2313065.18	-	-	Аналитический метод	0.10	-
502	611597.23	2313060.60	611597.68	2313057.94	Аналитический метод	0.10	-
503	611585.45	2313128.94	-	-	Аналитический метод	0.10	-
504	611583.85	2313138.22	611583.85	2313138.22	Аналитический метод	0.10	-
505	611558.11	2313138.91	611558.11	2313138.91	Аналитический метод	0.10	-
506	611378.36	2313153.81	611378.36	2313153.81	Аналитический метод	0.10	-
507	611192.27	2313132.44	611192.27	2313132.44	Аналитический метод	0.10	-
508	610908.58	2313100.09	610908.58	2313100.09	Аналитический метод	0.10	-
509	610911.68	2313089.12	610911.68	2313089.12	Аналитический метод	0.10	-
510	610917.09	2313083.52	610917.09	2313083.52	Аналитический метод	0.10	-
511	610919.67	2313080.85	610919.67	2313080.85	Аналитический метод	0.10	-
512	610932.41	2313067.67	610932.41	2313067.67	Аналитический метод	0.10	-
513	610961.47	2313046.79	610961.47	2313046.79	Аналитический метод	0.10	-
514	610980.46	2313036.63	610980.46	2313036.63	Аналитический метод	0.10	-
515	611028.58	2313031.72	611028.58	2313031.72	Аналитический метод	0.10	-
516	611072.59	2313037.53	611072.59	2313037.53	Аналитический метод	0.10	-
517	611093.96	2313032.71	611093.96	2313032.71	Аналитический метод	0.10	-
518	611112.33	2313011.26	611112.33	2313011.26	Аналитический метод	0.10	-
519	611127.13	2312995.17	611127.13	2312995.17	Аналитический метод	0.10	-
520	611137.18	2312976.73	611137.18	2312976.73	Аналитический метод	0.10	-
521	611138.30	2312958.31	611138.30	2312958.31	Аналитический метод	0.10	-
522	611127.55	2312939.92	611127.55	2312939.92	Аналитический метод	0.10	-
523	611110.87	2312925.72	611110.87	2312925.72	Аналитический метод	0.10	-
524	611093.60	2312916.86	611093.60	2312916.86	Аналитический метод	0.10	-
525	611082.31	2312915.71	611082.31	2312915.71	Аналитический метод	0.10	-

2. Сведения о характерных точках границ объекта

Обозначение характерных точек границ	Существующие координаты, м		Измененные (уточненные) координаты, м		Метод определения координат характерной точки	Средняя квадратическая погрешность положения характерной точки (Mt), м	Описание обозначения точки на местности (при наличии)
	X	Y	X	Y			
1	2	3	4	5	6	7	8
526	611065.08	2312919.92	611065.08	2312919.92	Аналитический метод	0.10	-
527	611044.28	2312919.99	611044.28	2312919.99	Аналитический метод	0.10	-
528	611035.35	2312919.42	611035.35	2312919.42	Аналитический метод	0.10	-
529	611033.81	2312918.02	611033.81	2312918.02	Аналитический метод	0.10	-
530	611028.81	2312913.50	611028.81	2312913.50	Аналитический метод	0.10	-
531	611024.53	2312876.09	611024.53	2312876.09	Аналитический метод	0.10	-
532	611035.78	2312864.17	611035.78	2312864.17	Аналитический метод	0.10	-
533	611047.64	2312854.03	611047.64	2312854.03	Аналитический метод	0.10	-
534	611055.94	2312849.85	611055.94	2312849.85	Аналитический метод	0.10	-
535	611056.51	2312840.35	611056.51	2312840.35	Аналитический метод	0.10	-
536	611049.95	2312831.45	611049.95	2312831.45	Аналитический метод	0.10	-
537	611022.52	2312805.00	611022.52	2312805.00	Аналитический метод	0.10	-
538	611008.81	2312791.79	611008.81	2312791.79	Аналитический метод	0.10	-
539	610965.86	2312742.01	610965.86	2312742.01	Аналитический метод	0.10	-
540	610940.20	2312708.23	610940.20	2312708.23	Аналитический метод	0.10	-
541	610927.04	2312682.73	610927.04	2312682.73	Аналитический метод	0.10	-
542	610922.22	2312663.73	610922.22	2312663.73	Аналитический метод	0.10	-
543	610925.14	2312647.09	610925.14	2312647.09	Аналитический метод	0.10	-
544	610941.71	2312622.68	610941.71	2312622.68	Аналитический метод	0.10	-
545	610957.54	2312626.90	610957.54	2312626.90	Аналитический метод	0.10	-
546	611000.56	2312609.01	611000.56	2312609.01	Аналитический метод	0.10	-
547	611085.65	2312571.97	611085.65	2312571.97	Аналитический метод	0.10	-
548	611110.79	2312558.72	611110.79	2312558.72	Аналитический метод	0.10	-
549	611163.95	2312530.70	611163.95	2312530.70	Аналитический метод	0.10	-
550	611194.23	2312494.02	611194.23	2312494.02	Аналитический метод	0.10	-

2. Сведения о характерных точках границ объекта

Обозначение характерных точек границ	Существующие координаты, м		Измененные (уточненные) координаты, м		Метод определения координат характерной точки	Средняя квадратическая погрешность положения характерной точки (Mt), м	Описание обозначения точки на местности (при наличии)
	X	Y	X	Y			
1	2	3	4	5	6	7	8
551	611218.97	2312464.03	611218.97	2312464.03	Аналитический метод	0.10	-
552	611292.93	2312349.08	611292.93	2312349.08	Аналитический метод	0.10	-
553	611294.41	2312329.14	611294.41	2312329.14	Аналитический метод	0.10	-
554	611472.69	2312332.89	611472.69	2312332.89	Аналитический метод	0.10	-
555	611479.31	2312445.20	611479.31	2312445.20	Аналитический метод	0.10	-
556	611487.87	2312590.41	611487.87	2312590.41	Аналитический метод	0.10	-
557	611489.30	2312614.67	611489.30	2312614.67	Аналитический метод	0.10	-
558	611676.71	2312609.20	611676.71	2312609.20	Аналитический метод	0.10	-
559	611650.85	2312749.13	611650.85	2312749.13	Аналитический метод	0.10	-
560	611642.97	2312750.41	611642.97	2312750.41	Аналитический метод	0.10	-
561	611631.69	2312777.70	611631.69	2312777.70	Аналитический метод	0.10	-
562	611629.65	2312807.08	611629.65	2312807.08	Аналитический метод	0.10	-
563	611632.93	2312834.85	611632.93	2312834.85	Аналитический метод	0.10	-
564	611635.65	2312837.41	611635.65	2312837.41	Аналитический метод	0.10	-
565	611634.81	2312842.30	611634.81	2312842.30	Аналитический метод	0.10	-
566	611631.57	2312861.10	611631.57	2312861.10	Аналитический метод	0.10	-
567	611624.00	2312905.13	611626.42	2312891.00	Аналитический метод	0.10	-
568	611697.26	2312901.47	-	-	Аналитический метод	0.10	-
569	611704.03	2312903.39	-	-	Аналитический метод	0.10	-
570	611705.39	2312903.57	611715.99	2312906.42	Аналитический метод	0.10	-
571	611705.82	2312901.05	611722.61	2312869.34	Аналитический метод	0.10	-
572	611718.80	2312833.56	611729.29	2312832.79	Аналитический метод	0.10	-
573	611721.04	2312821.93	-	-	Аналитический метод	0.10	-
574	611730.04	2312779.03	611738.97	2312777.74	Аналитический метод	0.10	-
575	611736.86	2312739.11	-	-	Аналитический метод	0.10	-

2. Сведения о характерных точках границ объекта

Обозначение характерных точек границ	Существующие координаты, м		Измененные (уточненные) координаты, м		Метод определения координат характерной точки	Средняя квадратическая погрешность положения характерной точки (Mt), м	Описание обозначения точки на местности (при наличии)
	X	Y	X	Y			
1	2	3	4	5	6	7	8
576	611744.52	2312703.91	611750.43	2312713.63	Аналитический метод	0.10	-
н48	-	-	611755.22	2312686.71	Аналитический метод	0.10	-
577	611752.63	2312652.73	611760.04	2312659.66	Аналитический метод	0.10	-
578	611758.64	2312616.05	611771.66	2312594.58	Аналитический метод	0.10	-
579	611764.99	2312579.15	611774.75	2312574.57	Аналитический метод	0.10	-
580	611770.75	2312543.81	611779.44	2312544.06	Аналитический метод	0.10	-
н49	-	-	611781.97	2312527.67	Аналитический метод	0.10	-
581	611775.45	2312516.39	611784.56	2312510.87	Аналитический метод	0.10	-
861	-	-	611784.73	2312509.73	Аналитический метод	0.10	-
582	611781.68	2312477.51	611789.96	2312475.83	Аналитический метод	0.10	-
583	611787.83	2312438.17	611796.22	2312440.86	Аналитический метод	0.10	-
н50	-	-	611801.67	2312440.79	Аналитический метод	0.10	-
584	611790.79	2312420.84	611805.15	2312420.33	Аналитический метод	0.10	-
585	611793.76	2312403.63	611805.20	2312420.03	Аналитический метод	0.10	-
586	611801.20	2312359.57	611813.07	2312373.82	Аналитический метод	0.10	-
587	611801.86	2312357.34	611811.07	2312373.83	Аналитический метод	0.10	-
588	611812.48	2312344.64	611816.12	2312345.52	Аналитический метод	0.10	-
589	611813.69	2312341.92	611821.15	2312317.28	Аналитический метод	0.10	-
590	611822.38	2312288.26	611832.06	2312256.21	Аналитический метод	0.10	-
591	611831.15	2312236.87	611834.53	2312240.87	Аналитический метод	0.10	-
592	611835.63	2312236.18	611835.63	2312236.18	Аналитический метод	0.10	-
н51	-	-	611844.19	2312188.22	Аналитический метод	0.10	-
593	611849.93	2312156.09	611849.93	2312156.09	Аналитический метод	0.10	-
594	611851.23	2312137.25	611853.79	2312134.47	Аналитический метод	0.10	-
595	611997.34	2312137.24	611997.34	2312137.24	Аналитический метод	0.10	-

2. Сведения о характерных точках границ объекта

Обозначение характерных точек границ	Существующие координаты, м		Измененные (уточненные) координаты, м		Метод определения координат характерной точки	Средняя квадратическая погрешность положения характерной точки (Mt), м	Описание обозначения точки на местности (при наличии)
	X	Y	X	Y			
1	2	3	4	5	6	7	8
596	612103.97	2312140.52	612103.97	2312140.52	Аналитический метод	0.10	-
n52	-	-	612108.73	2312138.10	Аналитический метод	0.10	-
597	612112.59	2312130.47	612112.59	2312130.47	Аналитический метод	0.10	-
598	612124.52	2312125.58	612124.52	2312125.58	Аналитический метод	0.10	-
599	612140.72	2312117.34	612140.72	2312117.34	Аналитический метод	0.10	-
600	612141.04	2312114.20	612141.04	2312114.20	Аналитический метод	0.10	-
601	612121.22	2312109.37	612121.22	2312109.37	Аналитический метод	0.10	-
602	612098.82	2312103.79	612098.82	2312103.79	Аналитический метод	0.10	-
603	612072.53	2312097.24	612072.53	2312097.24	Аналитический метод	0.10	-
604	612042.08	2312089.66	612042.08	2312089.66	Аналитический метод	0.10	-
605	612042.08	2312089.65	612042.08	2312089.65	Аналитический метод	0.10	-
606	612046.90	2312063.20	612046.90	2312063.20	Аналитический метод	0.10	-
607	612047.94	2312057.45	612047.94	2312057.45	Аналитический метод	0.10	-
608	612050.38	2312044.03	612050.38	2312044.03	Аналитический метод	0.10	-
609	612053.98	2312029.69	612053.98	2312029.69	Аналитический метод	0.10	-
610	612057.57	2312014.51	612057.57	2312014.51	Аналитический метод	0.10	-
611	612057.89	2312010.99	612057.89	2312010.99	Аналитический метод	0.10	-
612	612057.92	2312010.69	612057.92	2312010.69	Аналитический метод	0.10	-
613	612058.60	2312002.68	612058.60	2312002.68	Аналитический метод	0.10	-
614	612058.40	2311998.84	612058.40	2311998.84	Аналитический метод	0.10	-
615	612057.93	2311989.96	612057.93	2311989.96	Аналитический метод	0.10	-
616	612056.50	2311973.87	612056.50	2311973.87	Аналитический метод	0.10	-
617	612054.09	2311965.36	612054.09	2311965.36	Аналитический метод	0.10	-
618	612052.04	2311960.67	612052.04	2311960.67	Аналитический метод	0.10	-
619	612049.99	2311955.99	612049.99	2311955.99	Аналитический метод	0.10	-

2. Сведения о характерных точках границ объекта

Обозначение характерных точек границ	Существующие координаты, м		Измененные (уточненные) координаты, м		Метод определения координат характерной точки	Средняя квадратическая погрешность положения характерной точки (Mt), м	Описание обозначения точки на местности (при наличии)
	X	Y	X	Y			
1	2	3	4	5	6	7	8
620	612048.26	2311951.29	612048.26	2311951.29	Аналитический метод	0.10	-
621	612046.44	2311946.35	612046.44	2311946.35	Аналитический метод	0.10	-
622	612045.91	2311944.91	612045.91	2311944.91	Аналитический метод	0.10	-
623	612044.37	2311934.73	612044.37	2311934.73	Аналитический метод	0.10	-
624	612044.82	2311904.63	612044.82	2311904.63	Аналитический метод	0.10	-
625	612045.00	2311892.91	612045.00	2311892.91	Аналитический метод	0.10	-
626	612045.12	2311884.78	612045.12	2311884.78	Аналитический метод	0.10	-
627	612047.88	2311869.58	612047.88	2311869.58	Аналитический метод	0.10	-
628	612050.64	2311854.38	612050.64	2311854.38	Аналитический метод	0.10	-
629	612052.90	2311850.62	612052.90	2311850.62	Аналитический метод	0.10	-
630	612056.53	2311844.56	612056.53	2311844.56	Аналитический метод	0.10	-
631	612060.18	2311838.44	612060.18	2311838.44	Аналитический метод	0.10	-
632	612063.82	2311830.30	612063.82	2311830.30	Аналитический метод	0.10	-
633	612065.45	2311826.66	612065.45	2311826.66	Аналитический метод	0.10	-
634	612065.59	2311817.35	612065.59	2311817.35	Аналитический метод	0.10	-
635	612064.60	2311805.39	612064.60	2311805.39	Аналитический метод	0.10	-
636	612064.25	2311801.03	612064.25	2311801.03	Аналитический метод	0.10	-
637	612064.11	2311799.33	612064.11	2311799.33	Аналитический метод	0.10	-
638	612063.62	2311793.37	612063.62	2311793.37	Аналитический метод	0.10	-
639	612063.42	2311791.07	612063.42	2311791.07	Аналитический метод	0.10	-
640	612067.33	2311784.07	612067.33	2311784.07	Аналитический метод	0.10	-
641	612069.52	2311780.16	612069.52	2311780.16	Аналитический метод	0.10	-
642	612075.06	2311777.70	612075.06	2311777.70	Аналитический метод	0.10	-
643	612080.61	2311775.24	612080.61	2311775.24	Аналитический метод	0.10	-
644	612100.18	2311768.75	612100.18	2311768.75	Аналитический метод	0.10	-

2. Сведения о характерных точках границ объекта

Обозначение характерных точек границ	Существующие координаты, м		Измененные (уточненные) координаты, м		Метод определения координат характерной точки	Средняя квадратическая погрешность положения характерной точки (Mt), м	Описание обозначения точки на местности (при наличии)
	X	Y	X	Y			
1	2	3	4	5	6	7	8
645	612111.46	2311761.80	612111.46	2311761.80	Аналитический метод	0.10	-
646	612128.37	2311751.39	612128.37	2311751.39	Аналитический метод	0.10	-
647	612138.76	2311735.47	612138.76	2311735.47	Аналитический метод	0.10	-
648	612141.51	2311721.11	612141.51	2311721.11	Аналитический метод	0.10	-
649	612137.55	2311703.27	612137.55	2311703.27	Аналитический метод	0.10	-
650	612131.82	2311692.57	612131.82	2311692.57	Аналитический метод	0.10	-
651	612125.21	2311680.23	612125.21	2311680.23	Аналитический метод	0.10	-
652	612118.72	2311658.97	612118.72	2311658.97	Аналитический метод	0.10	-
653	612117.24	2311645.40	612117.24	2311645.40	Аналитический метод	0.10	-
654	612117.24	2311645.38	612117.24	2311645.38	Аналитический метод	0.10	-
655	612126.81	2311627.75	612126.81	2311627.75	Аналитический метод	0.10	-
656	612139.77	2311610.17	612139.77	2311610.17	Аналитический метод	0.10	-
657	612147.67	2311591.64	612147.67	2311591.64	Аналитический метод	0.10	-
658	612147.73	2311590.65	612147.73	2311590.65	Аналитический метод	0.10	-
659	612148.78	2311573.90	612148.78	2311573.90	Аналитический метод	0.10	-
660	612143.94	2311557.73	612143.94	2311557.73	Аналитический метод	0.10	-
661	612129.82	2311539.74	612129.82	2311539.74	Аналитический метод	0.10	-
662	612118.88	2311535.33	612118.88	2311535.33	Аналитический метод	0.10	-
663	612111.15	2311542.84	612111.15	2311542.84	Аналитический метод	0.10	-
664	612104.03	2311566.44	612104.03	2311566.44	Аналитический метод	0.10	-
665	612102.50	2311571.69	612102.50	2311571.69	Аналитический метод	0.10	-
666	612098.67	2311585.00	612098.67	2311585.00	Аналитический метод	0.10	-
667	612090.93	2311592.50	612090.93	2311592.50	Аналитический метод	0.10	-
668	612072.22	2311597.30	612072.22	2311597.30	Аналитический метод	0.10	-
669	612063.62	2311595.94	612063.62	2311595.94	Аналитический метод	0.10	-

2. Сведения о характерных точках границ объекта							
Обозначение характерных точек границ	Существующие координаты, м		Измененные (уточненные) координаты, м		Метод определения координат характерной точки	Средняя квадратическая погрешность положения характерной точки (Mt), м	Описание обозначения точки на местности (при наличии)
	X	Y	X	Y			
1	2	3	4	5	6	7	8
670	612054.50	2311594.51	612054.50	2311594.51	Аналитический метод	0.10	-
671	612050.39	2311585.12	612050.39	2311585.12	Аналитический метод	0.10	-
672	612049.75	2311579.31	612049.75	2311579.31	Аналитический метод	0.10	-
673	612048.89	2311571.56	612048.89	2311571.56	Аналитический метод	0.10	-
674	612050.04	2311552.95	612050.04	2311552.95	Аналитический метод	0.10	-
675	612048.28	2311550.78	612048.28	2311550.78	Аналитический метод	0.10	-
676	612045.87	2311547.80	612045.87	2311547.80	Аналитический метод	0.10	-
677	612036.59	2311545.97	612036.59	2311545.97	Аналитический метод	0.10	-
678	612023.79	2311552.57	612023.79	2311552.57	Аналитический метод	0.10	-
679	612017.89	2311550.78	612017.89	2311550.78	Аналитический метод	0.10	-
680	612006.36	2311514.43	612006.36	2311514.43	Аналитический метод	0.10	-
681	612004.92	2311509.94	612004.92	2311509.94	Аналитический метод	0.10	-
682	612000.36	2311490.91	612000.36	2311490.91	Аналитический метод	0.10	-
683	611996.96	2311476.80	611996.96	2311476.80	Аналитический метод	0.10	-
684	611997.29	2311469.55	611997.29	2311469.55	Аналитический метод	0.10	-
685	611997.73	2311459.83	611997.73	2311459.83	Аналитический метод	0.10	-
686	611998.23	2311448.89	611998.23	2311448.89	Аналитический метод	0.10	-
687	612003.96	2311435.72	612003.96	2311435.72	Аналитический метод	0.10	-
688	612007.01	2311428.70	612007.01	2311428.70	Аналитический метод	0.10	-
689	612008.02	2311416.85	612008.02	2311416.85	Аналитический метод	0.10	-
690	612007.31	2311414.94	612007.31	2311414.94	Аналитический метод	0.10	-
691	612003.64	2311405.16	612003.64	2311405.16	Аналитический метод	0.10	-
692	612038.14	2311403.34	612038.14	2311403.34	Аналитический метод	0.10	-
693	612050.14	2311402.71	612050.14	2311402.71	Аналитический метод	0.10	-
694	612090.07	2311400.60	612090.07	2311400.60	Аналитический метод	0.10	-

2. Сведения о характерных точках границ объекта							
Обозначение характерных точек границ	Существующие координаты, м		Измененные (уточненные) координаты, м		Метод определения координат характерной точки	Средняя квадратическая погрешность положения характерной точки (Mt), м	Описание обозначения точки на местности (при наличии)
	X	Y	X	Y			
1	2	3	4	5	6	7	8
695	612096.57	2311400.26	612096.57	2311400.26	Аналитический метод	0.10	-
696	612136.50	2311398.15	612136.50	2311398.15	Аналитический метод	0.10	-
697	612148.47	2311397.52	612148.47	2311397.52	Аналитический метод	0.10	-
698	612188.40	2311395.41	612188.40	2311395.41	Аналитический метод	0.10	-
699	612194.10	2311395.11	612194.10	2311395.11	Аналитический метод	0.10	-
700	612234.20	2311392.99	612234.20	2311392.99	Аналитический метод	0.10	-
701	612246.36	2311392.35	612246.36	2311392.35	Аналитический метод	0.10	-
702	612248.27	2311420.05	612248.27	2311420.05	Аналитический метод	0.10	-
703	612249.13	2311432.37	612249.13	2311432.37	Аналитический метод	0.10	-
704	612249.93	2311443.83	612249.93	2311443.83	Аналитический метод	0.10	-
705	612251.58	2311467.55	612251.58	2311467.55	Аналитический метод	0.10	-
706	612293.55	2311465.63	-	-	Аналитический метод	0.10	-
707	612291.88	2311441.84	-	-	Аналитический метод	0.10	-
708	612290.22	2311418.08	-	-	Аналитический метод	0.10	-
709	612289.30	2311404.93	-	-	Аналитический метод	0.10	-
710	612295.51	2311405.42	-	-	Аналитический метод	0.10	-
711	612297.66	2311439.48	-	-	Аналитический метод	0.10	-
712	612299.55	2311466.52	-	-	Аналитический метод	0.10	-
713	612325.97	2311473.43	-	-	Аналитический метод	0.10	-
714	612332.51	2311470.16	-	-	Аналитический метод	0.10	-
715	612328.55	2311438.40	-	-	Аналитический метод	0.10	-
716	612325.15	2311404.15	-	-	Аналитический метод	0.10	-
717	612329.12	2311402.97	-	-	Аналитический метод	0.10	-
718	612331.82	2311392.01	-	-	Аналитический метод	0.10	-
719	612336.06	2311392.01	-	-	Аналитический метод	0.10	-

2. Сведения о характерных точках границ объекта

Обозначение характерных точек границ	Существующие координаты, м		Измененные (уточненные) координаты, м		Метод определения координат характерной точки	Средняя квадратическая погрешность положения характерной точки (Mt), м	Описание обозначения точки на местности (при наличии)
	X	Y	X	Y			
1	2	3	4	5	6	7	8
720	612338.72	2311420.57	-	-	Аналитический метод	0.10	-
721	612341.37	2311447.33	-	-	Аналитический метод	0.10	-
722	612343.98	2311473.64	-	-	Аналитический метод	0.10	-
723	612383.28	2311468.69	-	-	Аналитический метод	0.10	-
724	612384.44	2311476.64	-	-	Аналитический метод	0.10	-
725	612344.65	2311481.64	-	-	Аналитический метод	0.10	-
726	612348.32	2311506.38	-	-	Аналитический метод	0.10	-
727	612351.95	2311531.12	-	-	Аналитический метод	0.10	-
728	612355.61	2311555.86	-	-	Аналитический метод	0.10	-
729	612359.25	2311580.57	-	-	Аналитический метод	0.10	-
730	612362.89	2311605.31	-	-	Аналитический метод	0.10	-
731	612366.42	2311629.32	-	-	Аналитический метод	0.10	-
732	612357.99	2311626.93	-	-	Аналитический метод	0.10	-
733	612339.81	2311596.19	-	-	Аналитический метод	0.10	-
734	612334.24	2311571.56	-	-	Аналитический метод	0.10	-
735	612336.90	2311563.12	-	-	Аналитический метод	0.10	-
736	612341.30	2311553.04	-	-	Аналитический метод	0.10	-
737	612338.93	2311541.99	-	-	Аналитический метод	0.10	-
738	612334.82	2311532.62	-	-	Аналитический метод	0.10	-
739	612340.00	2311531.85	-	-	Аналитический метод	0.10	-
740	612332.59	2311482.49	-	-	Аналитический метод	0.10	-
741	612300.08	2311474.15	-	-	Аналитический метод	0.10	-
742	612294.08	2311473.61	-	-	Аналитический метод	0.10	-
743	612280.29	2311474.26	-	-	Аналитический метод	0.10	-
744	612252.13	2311475.59	612252.13	2311475.59	Аналитический метод	0.10	-

2. Сведения о характерных точках границ объекта

Обозначение характерных точек границ	Существующие координаты, м		Измененные (уточненные) координаты, м		Метод определения координат характерной точки	Средняя квадратическая погрешность положения характерной точки (Mt), м	Описание обозначения точки на местности (при наличии)
	X	Y	X	Y			
1	2	3	4	5	6	7	8
745	612253.78	2311499.35	612253.78	2311499.35	Аналитический метод	0.10	-
746	612259.00	2311506.10	612259.00	2311506.10	Аналитический метод	0.10	-
747	612242.87	2311514.68	612242.87	2311514.68	Аналитический метод	0.10	-
748	612234.26	2311519.26	612234.26	2311519.26	Аналитический метод	0.10	-
749	612206.01	2311540.88	612206.01	2311540.88	Аналитический метод	0.10	-
750	612204.80	2311542.34	612204.80	2311542.34	Аналитический метод	0.10	-
751	612199.28	2311549.02	612199.28	2311549.02	Аналитический метод	0.10	-
752	612195.02	2311554.17	612195.02	2311554.17	Аналитический метод	0.10	-
753	612192.20	2311557.59	612192.20	2311557.59	Аналитический метод	0.10	-
754	612180.87	2311579.44	612180.87	2311579.44	Аналитический метод	0.10	-
755	612182.37	2311593.01	612182.37	2311593.01	Аналитический метод	0.10	-
756	612183.68	2311596.76	612183.68	2311596.76	Аналитический метод	0.10	-
757	612184.93	2311600.33	612184.93	2311600.33	Аналитический метод	0.10	-
758	612186.18	2311603.90	612186.18	2311603.90	Аналитический метод	0.10	-
759	612199.14	2311640.99	612199.14	2311640.99	Аналитический метод	0.10	-
760	612201.25	2311647.04	612201.25	2311647.04	Аналитический метод	0.10	-
761	612203.48	2311653.45	612203.48	2311653.45	Аналитический метод	0.10	-
762	612214.57	2311695.99	612214.57	2311695.99	Аналитический метод	0.10	-
763	612216.49	2311703.36	612216.49	2311703.36	Аналитический метод	0.10	-
764	612220.31	2311718.03	612220.31	2311718.03	Аналитический метод	0.10	-
765	612225.74	2311742.59	612225.74	2311742.59	Аналитический метод	0.10	-
766	612227.17	2311749.04	612227.17	2311749.04	Аналитический метод	0.10	-
767	612231.05	2311766.57	612231.05	2311766.57	Аналитический метод	0.10	-
768	612236.17	2311784.14	612236.17	2311784.14	Аналитический метод	0.10	-
769	612236.96	2311788.50	612236.96	2311788.50	Аналитический метод	0.10	-

2. Сведения о характерных точках границ объекта

Обозначение характерных точек границ	Существующие координаты, м		Измененные (уточненные) координаты, м		Метод определения координат характерной точки	Средняя квадратическая погрешность положения характерной точки (Mt), м	Описание обозначения точки на местности (при наличии)
	X	Y	X	Y			
1	2	3	4	5	6	7	8
770	612237.83	2311793.31	612237.83	2311793.31	Аналитический метод	0.10	-
771	612239.25	2311801.06	612239.25	2311801.06	Аналитический метод	0.10	-
772	612241.74	2311814.88	612241.74	2311814.88	Аналитический метод	0.10	-
773	612240.51	2311834.53	612240.51	2311834.53	Аналитический метод	0.10	-
774	612240.13	2311840.60	612240.13	2311840.60	Аналитический метод	0.10	-
775	612239.51	2311850.41	612239.51	2311850.41	Аналитический метод	0.10	-
776	612230.73	2311872.32	612230.73	2311872.32	Аналитический метод	0.10	-
777	612220.50	2311878.08	612220.50	2311878.08	Аналитический метод	0.10	-
778	612215.01	2311887.04	612215.01	2311887.04	Аналитический метод	0.10	-
779	612212.92	2311890.45	612212.92	2311890.45	Аналитический метод	0.10	-
780	612209.20	2311896.54	612209.20	2311896.54	Аналитический метод	0.10	-
781	612208.99	2311910.92	612208.99	2311910.92	Аналитический метод	0.10	-
782	612218.24	2311913.59	612218.24	2311913.59	Аналитический метод	0.10	-
783	612224.12	2311918.76	612224.12	2311918.76	Аналитический метод	0.10	-
784	612230.88	2311917.46	612230.88	2311917.46	Аналитический метод	0.10	-
785	612250.04	2311913.71	612250.04	2311913.71	Аналитический метод	0.10	-
786	612256.39	2311912.46	612256.39	2311912.46	Аналитический метод	0.10	-
787	612267.97	2311909.54	612267.97	2311909.54	Аналитический метод	0.10	-
788	612278.47	2311906.87	612278.47	2311906.87	Аналитический метод	0.10	-
789	612285.11	2311905.65	612285.11	2311905.65	Аналитический метод	0.10	-
1	612299.69	2311902.94	612299.69	2311902.94	Аналитический метод	0.10	-
790	612460.47	2312804.65	612298.93	2313259.42	Аналитический метод	0.10	-
791	612460.30	2312807.15	612295.22	2313251.01	Аналитический метод	0.10	-
792	612463.08	2312813.54	612290.72	2313242.35	Аналитический метод	0.10	-
793	612459.71	2312815.69	612288.40	2313225.39	Аналитический метод	0.10	-

2. Сведения о характерных точках границ объекта

Обозначение характерных точек границ	Существующие координаты, м		Измененные (уточненные) координаты, м		Метод определения координат характерной точки	Средняя квадратическая погрешность положения характерной точки (Mt), м	Описание обозначения точки на местности (при наличии)
	X	Y	X	Y			
1	2	3	4	5	6	7	8
794	612457.51	2312824.34	612278.60	2313201.53	Аналитический метод	0.10	-
795	612462.74	2312818.67	612278.65	2313197.30	Аналитический метод	0.10	-
796	612469.86	2312808.81	612281.25	2313193.95	Аналитический метод	0.10	-
797	612469.07	2312808.81	612288.08	2313190.67	Аналитический метод	0.10	-
798	612460.82	2312805.43	612297.40	2313189.95	Аналитический метод	0.10	-
932	-	-	612309.27	2313188.45	Аналитический метод	0.10	-
933	-	-	612319.83	2313186.02	Аналитический метод	0.10	-
н53	-	-	612330.52	2313183.69	Аналитический метод	0.10	-
н54	-	-	612338.19	2313180.41	Аналитический метод	0.10	-
н55	-	-	612343.35	2313175.41	Аналитический метод	0.10	-
н56	-	-	612345.97	2313170.37	Аналитический метод	0.10	-
н57	-	-	612346.06	2313164.45	Аналитический метод	0.10	-
н58	-	-	612343.59	2313159.33	Аналитический метод	0.10	-
н59	-	-	612337.75	2313154.17	Аналитический метод	0.10	-
н60	-	-	612330.97	2313153.20	Аналитический метод	0.10	-
н61	-	-	612303.04	2313152.79	Аналитический метод	0.10	-
891	-	-	612291.26	2313156.53	Аналитический метод	0.10	-
892	-	-	612287.74	2313157.64	Аналитический метод	0.10	-
893	-	-	612272.39	2313164.19	Аналитический метод	0.10	-
894	-	-	612263.89	2313165.75	Аналитический метод	0.10	-
895	-	-	612258.69	2313174.15	Аналитический метод	0.10	-
н62	-	-	612258.70	2313179.89	Аналитический метод	0.10	-
898	-	-	612276.03	2313179.89	Аналитический метод	0.10	-
899	-	-	612276.03	2313198.89	Аналитический метод	0.10	-
900	-	-	612254.68	2313219.97	Аналитический метод	0.10	-

2. Сведения о характерных точках границ объекта

Обозначение характерных точек границ	Существующие координаты, м		Измененные (уточненные) координаты, м		Метод определения координат характерной точки	Средняя квадратическая погрешность положения характерной точки (Mt), м	Описание обозначения точки на местности (при наличии)
	X	Y	X	Y			
1	2	3	4	5	6	7	8
901	-	-	612252.53	2313217.88	Аналитический метод	0.10	-
902	-	-	612238.91	2313217.88	Аналитический метод	0.10	-
903	-	-	612234.17	2313229.64	Аналитический метод	0.10	-
904	-	-	612234.05	2313237.28	Аналитический метод	0.10	-
905	-	-	612237.37	2313240.72	Аналитический метод	0.10	-
906	-	-	612244.98	2313242.52	Аналитический метод	0.10	-
907	-	-	612253.41	2313245.18	Аналитический метод	0.10	-
908	-	-	612259.28	2313249.52	Аналитический метод	0.10	-
909	-	-	612260.88	2313255.46	Аналитический метод	0.10	-
910	-	-	612262.36	2313269.03	Аналитический метод	0.10	-
911	-	-	612260.29	2313294.39	Аналитический метод	0.10	-
912	-	-	612261.83	2313305.43	Аналитический метод	0.10	-
913	-	-	612270.08	2313319.94	Аналитический метод	0.10	-
914	-	-	612279.33	2313323.47	Аналитический метод	0.10	-
915	-	-	612293.75	2313321.97	Аналитический метод	0.10	-
916	-	-	612309.02	2313320.52	Аналитический метод	0.10	-
917	-	-	612323.43	2313319.05	Аналитический метод	0.10	-
918	-	-	612327.74	2313314.87	Аналитический метод	0.10	-
919	-	-	612331.18	2313309.00	Аналитический метод	0.10	-
920	-	-	612328.86	2313295.41	Аналитический метод	0.10	-
н63	-	-	612326.43	2313287.78	Аналитический метод	0.10	-
н64	-	-	612319.01	2313274.97	Аналитический метод	0.10	-
н65	-	-	612302.24	2313264.55	Аналитический метод	0.10	-
790	612460.47	2312804.65	612298.93	2313259.42	Аналитический метод	0.10	-
799	612434.52	2312883.44	612411.23	2313337.27	Аналитический метод	0.10	-

2. Сведения о характерных точках границ объекта

Обозначение характерных точек границ	Существующие координаты, м		Измененные (уточненные) координаты, м		Метод определения координат характерной точки	Средняя квадратическая погрешность положения характерной точки (Mt), м	Описание обозначения точки на местности (при наличии)
	X	Y	X	Y			
1	2	3	4	5	6	7	8
800	612401.92	2312948.46	612428.18	2313336.68	Аналитический метод	0.10	-
801	612401.74	2312948.86	612436.66	2313335.12	Аналитический метод	0.10	-
802	612394.69	2312969.61	612440.94	2313331.80	Аналитический метод	0.10	-
803	612392.64	2312969.62	612441.84	2313327.57	Аналитический метод	0.10	-
804	612390.49	2312974.53	612437.73	2313320.75	Аналитический метод	0.10	-
805	612383.37	2312999.83	612432.73	2313315.60	Аналитический метод	0.10	-
806	612379.55	2313029.40	612425.15	2313312.93	Аналитический метод	0.10	-
807	612380.49	2313078.55	612415.80	2313313.65	Аналитический метод	0.10	-
808	612383.53	2313087.44	612405.62	2313315.19	Аналитический метод	0.10	-
809	612383.19	2313075.70	612396.25	2313320.14	Аналитический метод	0.10	-
810	612384.19	2313040.38	612386.77	2313330.15	Аналитический метод	0.10	-
811	612384.76	2313012.22	612386.73	2313333.53	Аналитический метод	0.10	-
812	612388.57	2312993.25	612390.94	2313335.29	Аналитический метод	0.10	-
813	612395.82	2312974.54	612396.84	2313337.06	Аналитический метод	0.10	-
814	612407.77	2312952.19	612402.75	2313338.01	Аналитический метод	0.10	-
815	612414.97	2312938.58	-	-	Аналитический метод	0.10	-
816	612422.14	2312925.31	-	-	Аналитический метод	0.10	-
817	612424.36	2312918.00	-	-	Аналитический метод	0.10	-
799	612434.52	2312883.44	612411.23	2313337.27	Аналитический метод	0.10	-
818	612389.92	2313111.51	612341.90	2313387.90	Аналитический метод	0.10	-
819	612390.03	2313111.93	612355.26	2313399.96	Аналитический метод	0.10	-
820	612403.02	2313137.16	612361.15	2313402.58	Аналитический метод	0.10	-
821	612413.94	2313137.20	612374.66	2313404.46	Аналитический метод	0.10	-
822	612419.96	2313132.80	612378.93	2313402.84	Аналитический метод	0.10	-
823	612445.97	2313132.80	612386.52	2313404.64	Аналитический метод	0.10	-

2. Сведения о характерных точках границ объекта

Обозначение характерных точек границ	Существующие координаты, м		Измененные (уточненные) координаты, м		Метод определения координат характерной точки	Средняя квадратическая погрешность положения характерной точки (Mt), м	Описание обозначения точки на местности (при наличии)
	X	Y	X	Y			
1	2	3	4	5	6	7	8
824	612445.99	2313137.34	612395.00	2313404.76	Аналитический метод	0.10	-
825	612447.87	2313137.34	612400.10	2313402.31	Аналитический метод	0.10	-
826	612448.06	2313133.36	612406.96	2313396.49	Аналитический метод	0.10	-
827	612444.91	2313132.39	612408.76	2313391.58	Аналитический метод	0.10	-
828	612421.46	2313123.09	612408.76	2313385.47	Аналитический метод	0.10	-
829	612396.14	2313114.33	612408.07	2313378.73	Аналитический метод	0.10	-
868	-	-	612404.76	2313373.60	Аналитический метод	0.10	-
н66	-	-	612400.22	2313370.49	Аналитический метод	0.10	-
869	-	-	612397.21	2313368.40	Аналитический метод	0.10	-
870	-	-	612379.52	2313363.05	Аналитический метод	0.10	-
871	-	-	612359.17	2313364.45	Аналитический метод	0.10	-
872	-	-	612351.50	2313367.73	Аналитический метод	0.10	-
873	-	-	612344.67	2313371.85	Аналитический метод	0.10	-
874	-	-	612341.22	2313375.19	Аналитический метод	0.10	-
875	-	-	612340.28	2313381.95	Аналитический метод	0.10	-
818	612389.92	2313111.51	612341.90	2313387.90	Аналитический метод	0.10	-
868	612404.76	2313373.60	-	-	Аналитический метод	0.10	-
869	612397.21	2313368.40	-	-	Аналитический метод	0.10	-
870	612379.52	2313363.05	-	-	Аналитический метод	0.10	-
871	612359.17	2313364.45	-	-	Аналитический метод	0.10	-
872	612351.50	2313367.73	-	-	Аналитический метод	0.10	-
873	612344.67	2313371.85	-	-	Аналитический метод	0.10	-
874	612341.22	2313375.19	-	-	Аналитический метод	0.10	-
875	612340.28	2313381.95	-	-	Аналитический метод	0.10	-
876	612341.90	2313387.90	-	-	Аналитический метод	0.10	-

2. Сведения о характерных точках границ объекта

Обозначение характерных точек границ	Существующие координаты, м		Измененные (уточненные) координаты, м		Метод определения координат характерной точки	Средняя квадратическая погрешность положения характерной точки (Mt), м	Описание обозначения точки на местности (при наличии)
	X	Y	X	Y			
1	2	3	4	5	6	7	8
877	612361.15	2313402.58	-	-	Аналитический метод	0.10	-
878	612374.66	2313404.46	-	-	Аналитический метод	0.10	-
879	612378.93	2313402.84	-	-	Аналитический метод	0.10	-
880	612386.52	2313404.64	-	-	Аналитический метод	0.10	-
881	612395.00	2313404.76	-	-	Аналитический метод	0.10	-
882	612400.10	2313402.31	-	-	Аналитический метод	0.10	-
883	612406.96	2313396.49	-	-	Аналитический метод	0.10	-
884	612408.76	2313391.58	-	-	Аналитический метод	0.10	-
885	612408.76	2313385.47	-	-	Аналитический метод	0.10	-
886	612408.07	2313378.73	-	-	Аналитический метод	0.10	-
868	612404.76	2313373.60	-	-	Аналитический метод	0.10	-
887	611662.86	2312919.30	-	-	Аналитический метод	0.10	-
888	611660.54	2312918.91	-	-	Аналитический метод	0.10	-
889	611660.13	2312921.21	-	-	Аналитический метод	0.10	-
890	611662.45	2312921.62	-	-	Аналитический метод	0.10	-
887	611662.86	2312919.30	-	-	Аналитический метод	0.10	-
891	612291.26	2313156.53	-	-	Аналитический метод	0.10	-
892	612287.74	2313157.64	-	-	Аналитический метод	0.10	-
893	612272.39	2313164.19	-	-	Аналитический метод	0.10	-
894	612263.89	2313165.75	-	-	Аналитический метод	0.10	-
895	612258.69	2313174.15	-	-	Аналитический метод	0.10	-
896	612274.62	2313174.12	-	-	Аналитический метод	0.10	-
897	612274.67	2313179.89	-	-	Аналитический метод	0.10	-
898	612276.03	2313179.89	-	-	Аналитический метод	0.10	-
899	612276.03	2313198.89	-	-	Аналитический метод	0.10	-

2. Сведения о характерных точках границ объекта

Обозначение характерных точек границ	Существующие координаты, м		Измененные (уточненные) координаты, м		Метод определения координат характерной точки	Средняя квадратическая погрешность положения характерной точки (Mt), м	Описание обозначения точки на местности (при наличии)
	X	Y	X	Y			
1	2	3	4	5	6	7	8
900	612254.68	2313219.97	-	-	Аналитический метод	0.10	-
901	612252.53	2313217.88	-	-	Аналитический метод	0.10	-
902	612238.91	2313217.88	-	-	Аналитический метод	0.10	-
903	612234.17	2313229.64	-	-	Аналитический метод	0.10	-
904	612234.05	2313237.28	-	-	Аналитический метод	0.10	-
905	612237.37	2313240.72	-	-	Аналитический метод	0.10	-
906	612244.98	2313242.52	-	-	Аналитический метод	0.10	-
907	612253.41	2313245.18	-	-	Аналитический метод	0.10	-
908	612259.28	2313249.52	-	-	Аналитический метод	0.10	-
909	612260.88	2313255.46	-	-	Аналитический метод	0.10	-
910	612262.36	2313269.03	-	-	Аналитический метод	0.10	-
911	612260.29	2313294.39	-	-	Аналитический метод	0.10	-
912	612261.83	2313305.43	-	-	Аналитический метод	0.10	-
913	612270.08	2313319.94	-	-	Аналитический метод	0.10	-
914	612279.33	2313323.47	-	-	Аналитический метод	0.10	-
915	612293.75	2313321.97	-	-	Аналитический метод	0.10	-
916	612309.02	2313320.52	-	-	Аналитический метод	0.10	-
917	612323.43	2313319.05	-	-	Аналитический метод	0.10	-
918	612327.74	2313314.87	-	-	Аналитический метод	0.10	-
919	612331.18	2313309.00	-	-	Аналитический метод	0.10	-
920	612328.86	2313295.41	-	-	Аналитический метод	0.10	-
921	612328.83	2313295.31	-	-	Аналитический метод	0.10	-
922	612314.74	2313281.20	-	-	Аналитический метод	0.10	-
923	612290.32	2313255.85	-	-	Аналитический метод	0.10	-
924	612295.22	2313251.01	-	-	Аналитический метод	0.10	-

2. Сведения о характерных точках границ объекта

Обозначение характерных точек границ	Существующие координаты, м		Измененные (уточненные) координаты, м		Метод определения координат характерной точки	Средняя квадратическая погрешность положения характерной точки (Mt), м	Описание обозначения точки на местности (при наличии)
	X	Y	X	Y			
1	2	3	4	5	6	7	8
925	612290.72	2313242.35	-	-	Аналитический метод	0.10	-
926	612288.40	2313225.39	-	-	Аналитический метод	0.10	-
927	612278.60	2313201.53	-	-	Аналитический метод	0.10	-
928	612278.65	2313197.30	-	-	Аналитический метод	0.10	-
929	612281.25	2313193.95	-	-	Аналитический метод	0.10	-
930	612288.08	2313190.67	-	-	Аналитический метод	0.10	-
931	612297.40	2313189.95	-	-	Аналитический метод	0.10	-
932	612309.27	2313188.45	-	-	Аналитический метод	0.10	-
933	612319.83	2313186.02	-	-	Аналитический метод	0.10	-
934	612305.02	2313172.18	-	-	Аналитический метод	0.10	-
891	612291.26	2313156.53	-	-	Аналитический метод	0.10	-
830	611709.36	2312904.11	-	-	Аналитический метод	0.10	-
831	611711.34	2312904.38	-	-	Аналитический метод	0.10	-
832	611720.85	2312898.73	-	-	Аналитический метод	0.10	-
833	611727.41	2312890.28	-	-	Аналитический метод	0.10	-
834	611727.60	2312882.06	-	-	Аналитический метод	0.10	-
835	611730.08	2312869.29	-	-	Аналитический метод	0.10	-
836	611722.62	2312869.35	-	-	Аналитический метод	0.10	-
837	611725.43	2312853.96	-	-	Аналитический метод	0.10	-
838	611722.42	2312851.69	-	-	Аналитический метод	0.10	-
839	611719.54	2312850.89	-	-	Аналитический метод	0.10	-
840	611709.76	2312901.77	-	-	Аналитический метод	0.10	-
830	611709.36	2312904.11	-	-	Аналитический метод	0.10	-
841	611765.20	2312601.47	-	-	Аналитический метод	0.10	-
842	611771.66	2312594.58	-	-	Аналитический метод	0.10	-

2. Сведения о характерных точках границ объекта

Обозначение характерных точек границ	Существующие координаты, м		Измененные (уточненные) координаты, м		Метод определения координат характерной точки	Средняя квадратическая погрешность положения характерной точки (Mt), м	Описание обозначения точки на местности (при наличии)
	X	Y	X	Y			
1	2	3	4	5	6	7	8
843	611791.41	2312594.45	-	-	Аналитический метод	0.10	-
844	611803.36	2312594.37	-	-	Аналитический метод	0.10	-
845	611805.60	2312587.69	-	-	Аналитический метод	0.10	-
846	611810.08	2312582.18	-	-	Аналитический метод	0.10	-
847	611786.92	2312582.15	-	-	Аналитический метод	0.10	-
848	611768.65	2312581.43	-	-	Аналитический метод	0.10	-
841	611765.20	2312601.47	-	-	Аналитический метод	0.10	-
849	611813.33	2312578.19	-	-	Аналитический метод	0.10	-
850	611816.50	2312574.29	-	-	Аналитический метод	0.10	-
851	611785.75	2312574.50	-	-	Аналитический метод	0.10	-
852	611774.75	2312574.57	-	-	Аналитический метод	0.10	-
853	611774.75	2312574.56	-	-	Аналитический метод	0.10	-
854	611775.80	2312567.71	-	-	Аналитический метод	0.10	-
855	611779.44	2312544.06	-	-	Аналитический метод	0.10	-
856	611781.40	2312531.35	-	-	Аналитический метод	0.10	-
857	611781.97	2312527.66	-	-	Аналитический метод	0.10	-
858	611782.22	2312526.07	-	-	Аналитический метод	0.10	-
859	611784.56	2312510.87	-	-	Аналитический метод	0.10	-
860	611784.74	2312509.73	-	-	Аналитический метод	0.10	-
861	611784.73	2312509.73	-	-	Аналитический метод	0.10	-
862	611784.73	2312509.70	-	-	Аналитический метод	0.10	-
863	611782.42	2312498.18	-	-	Аналитический метод	0.10	-
864	611779.39	2312517.05	-	-	Аналитический метод	0.10	-
865	611774.69	2312544.47	-	-	Аналитический метод	0.10	-
866	611769.32	2312577.45	-	-	Аналитический метод	0.10	-

2. Сведения о характерных точках границ объекта

Обозначение характерных точек границ	Существующие координаты, м		Измененные (уточненные) координаты, м		Метод определения координат характерной точки	Средняя квадратическая погрешность положения характерной точки (Mt), м	Описание обозначения точки на местности (при наличии)
	X	Y	X	Y			
1	2	3	4	5	6	7	8
867	611787.00	2312578.15	-	-	Аналитический метод	0.10	-
849	611813.33	2312578.19	-	-	Аналитический метод	0.10	-
935	612863.10	2314310.47	-	-	Аналитический метод	0.10	-
936	612864.18	2314314.29	-	-	Аналитический метод	0.10	-
937	612870.21	2314315.88	-	-	Аналитический метод	0.10	-
938	612876.55	2314317.15	-	-	Аналитический метод	0.10	-
939	612890.63	2314321.68	-	-	Аналитический метод	0.10	-
940	612900.77	2314325.70	-	-	Аналитический метод	0.10	-
941	612891.01	2314347.09	-	-	Аналитический метод	0.10	-
942	612882.66	2314344.62	-	-	Аналитический метод	0.10	-
943	612879.91	2314352.82	-	-	Аналитический метод	0.10	-
944	612870.80	2314375.43	-	-	Аналитический метод	0.10	-
945	612864.91	2314373.09	-	-	Аналитический метод	0.10	-
946	612855.59	2314396.31	612781.42	2314366.32	Аналитический метод	0.10	-
947	612848.13	2314420.79	612774.71	2314390.73	Аналитический метод	0.10	-
948	612838.30	2314444.73	612765.41	2314413.46	Аналитический метод	0.10	-
949	612846.87	2314448.41	-	-	Аналитический метод	0.10	-
950	612836.01	2314469.97	-	-	Аналитический метод	0.10	-
951	612822.06	2314464.14	612768.78	2314414.91	Аналитический метод	0.10	-
952	612810.27	2314459.22	612759.52	2314438.04	Аналитический метод	0.10	-
953	612800.55	2314482.96	612755.70	2314436.81	Аналитический метод	0.10	-
954	612800.54	2314482.96	612754.61	2314439.67	Аналитический метод	0.10	-
955	612800.54	2314482.97	612752.59	2314445.26	Аналитический метод	0.10	-
956	612795.36	2314496.70	-	-	Аналитический метод	0.10	-
957	612790.18	2314510.82	-	-	Аналитический метод	0.10	-

2. Сведения о характерных точках границ объекта

Обозначение характерных точек границ	Существующие координаты, м		Измененные (уточненные) координаты, м		Метод определения координат характерной точки	Средняя квадратическая погрешность положения характерной точки (Mt), м	Описание обозначения точки на местности (при наличии)
	X	Y	X	Y			
1	2	3	4	5	6	7	8
958	612785.01	2314524.91	-	-	Аналитический метод	0.10	-
959	612777.43	2314543.62	-	-	Аналитический метод	0.10	-
960	612773.65	2314552.97	-	-	Аналитический метод	0.10	-
961	612773.64	2314552.97	-	-	Аналитический метод	0.10	-
962	612772.30	2314552.38	-	-	Аналитический метод	0.10	-
963	612769.25	2314551.04	-	-	Аналитический метод	0.10	-
964	612766.01	2314537.24	-	-	Аналитический метод	0.10	-
965	612760.17	2314531.22	-	-	Аналитический метод	0.10	-
966	612751.70	2314531.10	-	-	Аналитический метод	0.10	-
967	612744.08	2314531.83	-	-	Аналитический метод	0.10	-
968	612736.72	2314533.71	-	-	Аналитический метод	0.10	-
969	612734.72	2314534.22	-	-	Аналитический метод	0.10	-
970	612720.39	2314530.61	-	-	Аналитический метод	0.10	-
971	612717.07	2314525.49	-	-	Аналитический метод	0.10	-
972	612714.63	2314518.70	-	-	Аналитический метод	0.10	-
973	612719.13	2314500.98	612747.66	2314458.26	Аналитический метод	0.10	-
974	612724.36	2314490.90	612745.29	2314464.24	Аналитический метод	0.10	-
975	612725.34	2314481.58	612739.77	2314477.91	Аналитический метод	0.10	-
976	612723.70	2314478.19	612723.70	2314478.19	Аналитический метод	0.10	-
977	612720.36	2314474.75	612720.36	2314474.75	Аналитический метод	0.10	-
н67	-	-	612717.37	2314472.72	Аналитический метод	0.10	-
978	612711.09	2314472.92	612711.20	2314472.43	Аналитический метод	0.10	-
979	612695.85	2314472.45	612695.85	2314472.45	Аналитический метод	0.10	-
980	612683.13	2314473.34	612683.13	2314473.34	Аналитический метод	0.10	-
981	612678.09	2314474.84	612678.09	2314474.84	Аналитический метод	0.10	-

2. Сведения о характерных точках границ объекта

Обозначение характерных точек границ	Существующие координаты, м		Измененные (уточненные) координаты, м		Метод определения координат характерной точки	Средняя квадратическая погрешность положения характерной точки (Mt), м	Описание обозначения точки на местности (при наличии)
	X	Y	X	Y			
1	2	3	4	5	6	7	8
982	612668.78	2314479.11	612668.78	2314479.11	Аналитический метод	0.10	-
983	612676.20	2314542.56	612676.20	2314542.56	Аналитический метод	0.10	-
984	612678.66	2314546.10	612677.39	2314547.47	Аналитический метод	0.10	-
985	612691.19	2314558.14	612702.15	2314575.00	Аналитический метод	0.10	-
986	612750.59	2314605.59	612692.26	2314598.82	Аналитический метод	0.10	-
987	612751.88	2314606.41	-	-	Аналитический метод	0.10	-
988	612747.85	2314618.50	-	-	Аналитический метод	0.10	-
989	612746.58	2314622.40	-	-	Аналитический метод	0.10	-
990	612741.63	2314637.61	612692.78	2314620.07	Аналитический метод	0.10	-
991	612693.27	2314640.11	612693.27	2314640.11	Аналитический метод	0.10	-
992	612651.20	2314694.82	612651.20	2314694.82	Аналитический метод	0.10	-
н68	-	-	612555.77	2314705.86	Аналитический метод	0.10	-
993	612669.62	2314851.12	612575.77	2314862.08	Аналитический метод	0.10	-
994	612680.74	2314945.45	612578.80	2314885.77	Аналитический метод	0.10	-
995	612682.25	2314971.51	612580.96	2314902.66	Аналитический метод	0.10	-
996	612662.39	2314971.42	612572.92	2314920.47	Аналитический метод	0.10	-
н69	-	-	612453.35	2314866.48	Аналитический метод	0.10	-
н70	-	-	612259.29	2314878.08	Аналитический метод	0.10	-
997	612258.50	2314888.05	612258.57	2314887.11	Аналитический метод	0.10	-
н71	-	-	611991.43	2314831.34	Аналитический метод	0.10	-
998	611945.03	2314830.19	611945.03	2314830.19	Аналитический метод	0.10	-
999	611943.77	2314830.16	611943.77	2314830.16	Аналитический метод	0.10	-
1000	611943.77	2314830.15	-	-	Аналитический метод	0.10	-
1001	611943.78	2314829.82	611944.05	2314821.45	Аналитический метод	0.10	-
1002	611944.35	2314812.04	-	-	Аналитический метод	0.10	-

2. Сведения о характерных точках границ объекта

Обозначение характерных точек границ	Существующие координаты, м		Измененные (уточненные) координаты, м		Метод определения координат характерной точки	Средняя квадратическая погрешность положения характерной точки (Mt), м	Описание обозначения точки на местности (при наличии)
	X	Y	X	Y			
1	2	3	4	5	6	7	8
1003	611821.44	2314791.60	611771.34	2314785.48	Аналитический метод	0.10	-
1004	611821.44	2314791.61	-	-	Аналитический метод	0.10	-
1005	611761.99	2314783.53	611761.99	2314783.53	Аналитический метод	0.10	-
н72	-	-	611742.24	2314779.32	Аналитический метод	0.10	-
н73	-	-	611738.53	2314785.62	Аналитический метод	0.10	-
н74	-	-	611719.50	2314774.58	Аналитический метод	0.10	-
1006	611692.79	2314792.56	611702.99	2314771.13	Аналитический метод	0.10	-
1007	611694.78	2314768.81	611689.22	2314768.21	Аналитический метод	0.10	-
1008	611623.12	2314753.14	611622.53	2314753.83	Аналитический метод	0.10	-
н75	-	-	611627.53	2314740.51	Аналитический метод	0.10	-
1009	611630.56	2314735.71	611630.56	2314735.71	Аналитический метод	0.10	-
1010	611634.29	2314728.52	611634.29	2314728.52	Аналитический метод	0.10	-
1011	611639.10	2314708.82	611639.10	2314708.82	Аналитический метод	0.10	-
1012	611640.94	2314686.49	611640.94	2314686.49	Аналитический метод	0.10	-
1013	611640.95	2314686.49	611641.04	2314685.67	Аналитический метод	0.10	-
1014	611647.51	2314668.27	611645.44	2314674.74	Аналитический метод	0.10	-
1015	611652.60	2314649.44	611652.60	2314649.44	Аналитический метод	0.10	-
1016	611654.71	2314632.70	611654.71	2314632.70	Аналитический метод	0.10	-
1017	611657.38	2314611.40	611657.38	2314611.40	Аналитический метод	0.10	-
1018	611654.07	2314585.30	611654.07	2314585.30	Аналитический метод	0.10	-
1019	611652.28	2314571.37	611652.50	2314570.91	Аналитический метод	0.10	-
н76	-	-	611656.40	2314544.01	Аналитический метод	0.10	-
1020	611657.59	2314534.22	611657.58	2314534.36	Аналитический метод	0.10	-
1021	611660.52	2314534.07	611664.40	2314535.06	Аналитический метод	0.10	-
1022	611668.38	2314527.21	611665.54	2314528.27	Аналитический метод	0.10	-

2. Сведения о характерных точках границ объекта

Обозначение характерных точек границ	Существующие координаты, м		Измененные (уточненные) координаты, м		Метод определения координат характерной точки	Средняя квадратическая погрешность положения характерной точки (Mt), м	Описание обозначения точки на местности (при наличии)
	X	Y	X	Y			
1	2	3	4	5	6	7	8
1023	611670.49	2314523.90	-	-	Аналитический метод	0.10	-
1024	611670.60	2314523.02	-	-	Аналитический метод	0.10	-
1025	611672.51	2314508.12	-	-	Аналитический метод	0.10	-
1026	611667.05	2314519.21	611667.05	2314519.21	Аналитический метод	0.10	-
1027	611657.99	2314517.02	611657.99	2314517.02	Аналитический метод	0.10	-
1028	611656.41	2314506.39	611656.41	2314506.39	Аналитический метод	0.10	-
1029	611651.55	2314511.84	611651.55	2314511.84	Аналитический метод	0.10	-
1030	611629.43	2314507.72	611629.43	2314507.72	Аналитический метод	0.10	-
1031	611633.13	2314459.42	611633.13	2314459.42	Аналитический метод	0.10	-
1032	611635.00	2314454.86	611635.00	2314454.86	Аналитический метод	0.10	-
1033	611639.56	2314443.73	611639.56	2314443.73	Аналитический метод	0.10	-
1034	611646.56	2314433.53	611646.56	2314433.53	Аналитический метод	0.10	-
1035	611617.22	2314398.95	611617.22	2314398.95	Аналитический метод	0.10	-
1036	611624.34	2314391.90	611624.34	2314391.90	Аналитический метод	0.10	-
1037	611614.92	2314370.75	-	-	Аналитический метод	0.10	-
1038	611600.08	2314365.21	611594.08	2314370.14	Аналитический метод	0.10	-
1039	611593.70	2314370.54	611593.70	2314370.54	Аналитический метод	0.10	-
1040	611578.97	2314357.02	611578.97	2314357.02	Аналитический метод	0.10	-
1041	611571.02	2314349.72	611571.02	2314349.72	Аналитический метод	0.10	-
1042	611571.02	2314349.71	-	-	Аналитический метод	0.10	-
1043	611571.56	2314338.67	611571.56	2314338.67	Аналитический метод	0.10	-
1044	611567.78	2314334.48	611567.79	2314334.48	Аналитический метод	0.10	-
1045	611557.45	2314333.62	611557.45	2314333.62	Аналитический метод	0.10	-
1046	611549.48	2314343.09	611549.48	2314343.09	Аналитический метод	0.10	-
1047	611538.17	2314349.01	611538.17	2314349.01	Аналитический метод	0.10	-

2. Сведения о характерных точках границ объекта

Обозначение характерных точек границ	Существующие координаты, м		Измененные (уточненные) координаты, м		Метод определения координат характерной точки	Средняя квадратическая погрешность положения характерной точки (Mt), м	Описание обозначения точки на местности (при наличии)
	X	Y	X	Y			
1	2	3	4	5	6	7	8
1048	611529.67	2314329.53	611529.67	2314329.53	Аналитический метод	0.10	-
1049	611529.67	2314329.52	-	-	Аналитический метод	0.10	-
1050	611553.36	2314317.79	611553.36	2314317.79	Аналитический метод	0.10	-
1051	611564.61	2314298.95	611564.60	2314298.96	Аналитический метод	0.10	-
1052	611566.48	2314290.01	611566.45	2314291.26	Аналитический метод	0.10	-
1053	611563.98	2314286.58	-	-	Аналитический метод	0.10	-
1054	611560.63	2314283.98	611560.91	2314282.09	Аналитический метод	0.10	-
1055	611555.57	2314283.07	-	-	Аналитический метод	0.10	-
1056	611550.49	2314282.98	611551.19	2314281.59	Аналитический метод	0.10	-
н77	-	-	611547.53	2314285.54	Аналитический метод	0.10	-
1057	611496.71	2314259.48	611500.65	2314244.53	Аналитический метод	0.10	-
1058	611510.02	2314152.28	611510.86	2314150.21	Аналитический метод	0.10	-
н78	-	-	611526.22	2314149.71	Аналитический метод	0.10	-
н79	-	-	611538.09	2314148.19	Аналитический метод	0.10	-
1059	611561.95	2314146.07	611565.22	2314146.06	Аналитический метод	0.10	-
1060	611617.36	2314136.13	611592.40	2314140.53	Аналитический метод	0.10	-
1061	611617.38	2314136.13	611621.27	2314135.02	Аналитический метод	0.10	-
1062	611617.36	2314136.12	-	-	Аналитический метод	0.10	-
1063	611666.65	2314123.84	611666.65	2314123.84	Аналитический метод	0.10	-
1064	611669.72	2314123.07	611669.72	2314123.07	Аналитический метод	0.10	-
1065	611672.47	2314121.90	611672.47	2314121.90	Аналитический метод	0.10	-
1066	611685.07	2314116.51	611685.07	2314116.51	Аналитический метод	0.10	-
1067	611691.89	2314112.38	611691.89	2314112.38	Аналитический метод	0.10	-
1068	611690.48	2314094.59	611690.48	2314094.59	Аналитический метод	0.10	-
1069	611690.48	2314094.58	611690.48	2314094.58	Аналитический метод	0.10	-

2. Сведения о характерных точках границ объекта

Обозначение характерных точек границ	Существующие координаты, м		Измененные (уточненные) координаты, м		Метод определения координат характерной точки	Средняя квадратическая погрешность положения характерной точки (Mt), м	Описание обозначения точки на местности (при наличии)
	X	Y	X	Y			
1	2	3	4	5	6	7	8
1070	611690.80	2314073.43	611690.80	2314073.43	Аналитический метод	0.10	-
1071	611687.16	2314031.87	611687.16	2314031.87	Аналитический метод	0.10	-
1072	611685.67	2313960.74	611685.67	2313960.74	Аналитический метод	0.10	-
1073	611688.49	2313942.15	611688.49	2313942.15	Аналитический метод	0.10	-
1074	611693.78	2313927.83	611693.78	2313927.83	Аналитический метод	0.10	-
1075	611703.26	2313918.67	611703.26	2313918.67	Аналитический метод	0.10	-
1076	611715.16	2313913.76	611715.16	2313913.76	Аналитический метод	0.10	-
1077	611739.01	2313904.80	611739.01	2313904.80	Аналитический метод	0.10	-
1078	611748.42	2313898.17	611748.42	2313898.17	Аналитический метод	0.10	-
1079	611756.15	2313890.67	611756.15	2313890.67	Аналитический метод	0.10	-
1080	611763.08	2313880.60	611763.08	2313880.60	Аналитический метод	0.10	-
1081	611782.36	2313835.18	611782.36	2313835.18	Аналитический метод	0.10	-
1082	611791.03	2313821.74	611791.03	2313821.74	Аналитический метод	0.10	-
1083	611797.10	2313812.54	611797.10	2313812.54	Аналитический метод	0.10	-
1084	611803.95	2313807.55	611803.95	2313807.55	Аналитический метод	0.10	-
1085	611814.17	2313803.45	611814.17	2313803.45	Аналитический метод	0.10	-
1086	611842.22	2313796.25	611842.22	2313796.25	Аналитический метод	0.10	-
1087	611860.90	2313792.31	611860.90	2313792.31	Аналитический метод	0.10	-
1088	611886.36	2313788.44	611886.36	2313788.44	Аналитический метод	0.10	-
1089	611899.93	2313786.95	611899.93	2313786.95	Аналитический метод	0.10	-
1090	611908.52	2313779.45	611908.52	2313779.45	Аналитический метод	0.10	-
1091	611940.35	2313743.53	611940.35	2313743.53	Аналитический метод	0.10	-
1092	611951.60	2313729.30	611951.60	2313729.30	Аналитический метод	0.10	-
1093	611961.96	2313715.91	611961.96	2313715.91	Аналитический метод	0.10	-
1094	611975.74	2313699.18	611975.74	2313699.18	Аналитический метод	0.10	-

2. Сведения о характерных точках границ объекта

Обозначение характерных точек границ	Существующие координаты, м		Измененные (уточненные) координаты, м		Метод определения координат характерной точки	Средняя квадратическая погрешность положения характерной точки (Mt), м	Описание обозначения точки на местности (при наличии)
	X	Y	X	Y			
1	2	3	4	5	6	7	8
1095	611987.77	2313687.50	611987.77	2313687.50	Аналитический метод	0.10	-
1096	612011.74	2313669.24	612011.74	2313669.24	Аналитический метод	0.10	-
1097	612026.23	2313662.68	612026.23	2313662.68	Аналитический метод	0.10	-
1098	612035.60	2313659.43	612035.60	2313659.43	Аналитический метод	0.10	-
1099	612048.34	2313657.06	612048.34	2313657.06	Аналитический метод	0.10	-
1100	612072.94	2313653.20	612072.94	2313653.20	Аналитический метод	0.10	-
1101	612096.72	2313649.33	612096.72	2313649.33	Аналитический метод	0.10	-
1102	612127.27	2313644.69	612127.27	2313644.69	Аналитический метод	0.10	-
1103	612155.25	2313640.87	612155.25	2313640.87	Аналитический метод	0.10	-
1104	612173.94	2313636.92	612173.94	2313636.92	Аналитический метод	0.10	-
1105	612207.07	2313630.64	612207.07	2313630.64	Аналитический метод	0.10	-
1106	612239.31	2313625.17	612239.31	2313625.17	Аналитический метод	0.10	-
1107	612260.84	2313624.68	612260.84	2313624.68	Аналитический метод	0.10	-
1108	612261.33	2313624.67	612261.33	2313624.67	Аналитический метод	0.10	-
1109	612261.34	2313624.67	612261.34	2313624.67	Аналитический метод	0.10	-
1110	612296.04	2313625.17	612296.04	2313625.17	Аналитический метод	0.10	-
1111	612303.63	2313626.98	612303.63	2313626.98	Аналитический метод	0.10	-
1112	612310.32	2313633.01	612310.32	2313633.01	Аналитический метод	0.10	-
1113	612336.17	2313659.65	612336.17	2313659.65	Аналитический метод	0.10	-
1114	612344.59	2313662.32	612344.59	2313662.32	Аналитический метод	0.10	-
1115	612348.85	2313660.67	612348.85	2313660.67	Аналитический метод	0.10	-
1116	612356.48	2313659.10	612356.48	2313659.10	Аналитический метод	0.10	-
1117	612370.96	2313654.22	612370.96	2313654.22	Аналитический метод	0.10	-
1118	612378.62	2313652.64	612378.62	2313652.64	Аналитический метод	0.10	-
1119	612390.41	2313656.21	612390.41	2313656.21	Аналитический метод	0.10	-

2. Сведения о характерных точках границ объекта

Обозначение характерных точек границ	Существующие координаты, м		Измененные (уточненные) координаты, м		Метод определения координат характерной точки	Средняя квадратическая погрешность положения характерной точки (Mt), м	Описание обозначения точки на местности (при наличии)
	X	Y	X	Y			
1	2	3	4	5	6	7	8
1120	612393.74	2313659.65	612393.74	2313659.65	Аналитический метод	0.10	-
1121	612395.62	2313660.31	612395.62	2313660.31	Аналитический метод	0.10	-
1122	612396.28	2313660.54	612396.28	2313660.54	Аналитический метод	0.10	-
1123	612403.82	2313665.72	612403.82	2313665.72	Аналитический метод	0.10	-
1124	612407.10	2313673.40	612407.10	2313673.40	Аналитический метод	0.10	-
1125	612407.33	2313713.18	612407.33	2313713.18	Аналитический метод	0.10	-
1126	612406.09	2313741.96	612406.09	2313741.96	Аналитический метод	0.10	-
1127	612407.52	2313758.90	612407.52	2313758.90	Аналитический метод	0.10	-
1128	612407.35	2313770.76	612407.35	2313770.76	Аналитический метод	0.10	-
1129	612406.33	2313781.75	612406.33	2313781.75	Аналитический метод	0.10	-
1130	612405.09	2313808.83	612405.09	2313808.83	Аналитический метод	0.10	-
1131	612403.25	2313818.96	612403.25	2313818.96	Аналитический метод	0.10	-
1132	612399.90	2313873.10	612399.90	2313873.10	Аналитический метод	0.10	-
1133	612399.57	2313895.12	612399.57	2313895.12	Аналитический метод	0.10	-
1134	612400.15	2313913.74	612400.15	2313913.74	Аналитический метод	0.10	-
1135	612404.56	2313958.68	612404.56	2313958.68	Аналитический метод	0.10	-
1136	612410.75	2313997.73	612410.75	2313997.73	Аналитический метод	0.10	-
1137	612417.29	2314013.90	612417.29	2314013.90	Аналитический метод	0.10	-
1138	612434.38	2314059.87	612434.38	2314059.87	Аналитический метод	0.10	-
1139	612435.67	2314063.47	612435.67	2314063.47	Аналитический метод	0.10	-
1140	612439.27	2314073.49	612439.27	2314073.49	Аналитический метод	0.10	-
1141	612448.35	2314089.73	612448.35	2314089.73	Аналитический метод	0.10	-
1142	612457.48	2314102.56	612457.48	2314102.56	Аналитический метод	0.10	-
1143	612462.42	2314111.09	612462.42	2314111.09	Аналитический метод	0.10	-
1144	612462.98	2314111.97	612462.98	2314111.97	Аналитический метод	0.10	-

2. Сведения о характерных точках границ объекта							
Обозначение характерных точек границ	Существующие координаты, м		Измененные (уточненные) координаты, м		Метод определения координат характерной точки	Средняя квадратическая погрешность положения характерной точки (Mt), м	Описание обозначения точки на местности (при наличии)
	X	Y	X	Y			
1	2	3	4	5	6	7	8
1145	612476.07	2314112.11	612476.07	2314112.11	Аналитический метод	0.10	-
1146	612512.63	2314112.62	612512.63	2314112.62	Аналитический метод	0.10	-
1147	612512.63	2314112.63	612512.63	2314112.63	Аналитический метод	0.10	-
1148	612512.39	2314153.42	612512.39	2314153.42	Аналитический метод	0.10	-
1149	612510.58	2314160.40	612510.58	2314160.40	Аналитический метод	0.10	-
1150	612510.59	2314160.40	612510.59	2314160.40	Аналитический метод	0.10	-
1151	612515.01	2314160.36	612515.01	2314160.36	Аналитический метод	0.10	-
1152	612545.59	2314160.74	612545.59	2314160.74	Аналитический метод	0.10	-
1153	612545.32	2314187.41	612545.32	2314187.41	Аналитический метод	0.10	-
1154	612555.22	2314191.18	612555.22	2314191.18	Аналитический метод	0.10	-
1155	612559.39	2314194.63	612559.83	2314197.16	Аналитический метод	0.10	-
1156	612563.54	2314200.64	612560.61	2314202.10	Аналитический метод	0.10	-
н80	-	-	612561.62	2314206.92	Аналитический метод	0.10	-
1157	612564.87	2314207.03	612564.87	2314207.03	Аналитический метод	0.10	-
1158	612562.86	2314223.44	612562.86	2314223.44	Аналитический метод	0.10	-
1159	612568.87	2314222.74	612568.87	2314222.74	Аналитический метод	0.10	-
1160	612572.17	2314222.36	612572.17	2314222.36	Аналитический метод	0.10	-
1161	612574.58	2314223.45	612574.58	2314223.45	Аналитический метод	0.10	-
1162	612575.50	2314226.27	612575.50	2314226.27	Аналитический метод	0.10	-
1163	612575.27	2314239.20	612575.27	2314239.20	Аналитический метод	0.10	-
1164	612563.63	2314244.09	612563.63	2314244.09	Аналитический метод	0.10	-
1165	612560.34	2314245.47	612560.34	2314245.47	Аналитический метод	0.10	-
1166	612562.03	2314248.72	612562.03	2314248.72	Аналитический метод	0.10	-
1167	612566.10	2314256.55	612566.10	2314256.55	Аналитический метод	0.10	-
1168	612577.34	2314266.08	612577.34	2314266.08	Аналитический метод	0.10	-

2. Сведения о характерных точках границ объекта

Обозначение характерных точек границ	Существующие координаты, м		Измененные (уточненные) координаты, м		Метод определения координат характерной точки	Средняя квадратическая погрешность положения характерной точки (Mt), м	Описание обозначения точки на местности (при наличии)
	X	Y	X	Y			
1	2	3	4	5	6	7	8
1169	612577.25	2314274.82	-	-	Аналитический метод	0.10	-
1170	612577.26	2314274.82	612577.26	2314274.81	Аналитический метод	0.10	-
1171	612577.26	2314274.81	612587.44	2314275.71	Аналитический метод	0.10	-
1172	612601.70	2314277.00	612601.70	2314277.00	Аналитический метод	0.10	-
1173	612605.45	2314298.58	612605.45	2314298.58	Аналитический метод	0.10	-
1174	612645.91	2314307.31	612645.91	2314307.31	Аналитический метод	0.10	-
1175	612645.92	2314312.98	612645.92	2314312.62	Аналитический метод	0.10	-
1176	612649.69	2314312.61	612649.69	2314312.61	Аналитический метод	0.10	-
1177	612663.10	2314309.41	612663.10	2314309.41	Аналитический метод	0.10	-
1178	612672.64	2314307.20	612672.64	2314307.20	Аналитический метод	0.10	-
1179	612673.80	2314311.47	612673.80	2314311.47	Аналитический метод	0.10	-
1180	612685.56	2314309.11	612685.56	2314309.11	Аналитический метод	0.10	-
1181	612702.63	2314300.06	612702.99	2314300.81	Аналитический метод	0.10	-
1182	612714.66	2314288.40	612714.67	2314288.40	Аналитический метод	0.10	-
1183	612718.19	2314279.13	612718.18	2314279.14	Аналитический метод	0.10	-
1184	612717.30	2314271.65	612718.26	2314273.91	Аналитический метод	0.10	-
н81	-	-	612716.69	2314266.42	Аналитический метод	0.10	-
1185	612708.31	2314253.58	612709.28	2314251.90	Аналитический метод	0.10	-
1186	612695.92	2314243.64	612696.73	2314241.55	Аналитический метод	0.10	-
1187	612683.82	2314207.88	612684.53	2314207.50	Аналитический метод	0.10	-
1188	612649.34	2314161.32	612650.53	2314159.58	Аналитический метод	0.10	-
1189	612646.53	2314142.50	612647.38	2314143.46	Аналитический метод	0.10	-
1190	612651.22	2314116.06	-	-	Аналитический метод	0.10	-
1191	612653.18	2314115.30	-	-	Аналитический метод	0.10	-
1192	612653.25	2314114.97	612653.25	2314114.97	Аналитический метод	0.10	-

2. Сведения о характерных точках границ объекта							
Обозначение характерных точек границ	Существующие координаты, м		Измененные (уточненные) координаты, м		Метод определения координат характерной точки	Средняя квадратическая погрешность положения характерной точки (Mt), м	Описание обозначения точки на местности (при наличии)
	X	Y	X	Y			
1	2	3	4	5	6	7	8
1193	612668.30	2314109.44	612668.30	2314109.44	Аналитический метод	0.10	-
1194	612668.69	2314109.29	612668.69	2314109.29	Аналитический метод	0.10	-
1195	612668.71	2314109.29	612668.71	2314109.29	Аналитический метод	0.10	-
1196	612671.03	2314108.44	612671.03	2314108.44	Аналитический метод	0.10	-
1197	612685.95	2314111.86	612685.95	2314111.86	Аналитический метод	0.10	-
1198	612707.15	2314109.63	612707.15	2314109.63	Аналитический метод	0.10	-
1199	612720.86	2314096.84	612720.86	2314096.84	Аналитический метод	0.10	-
1200	612732.36	2314081.04	612732.36	2314081.04	Аналитический метод	0.10	-
1201	612766.89	2314047.54	612766.89	2314047.54	Аналитический метод	0.10	-
н82	-	-	612828.25	2314013.56	Аналитический метод	0.10	-
н83	-	-	612852.10	2314001.51	Аналитический метод	0.10	-
1202	612854.00	2314004.19	612856.11	2314002.19	Аналитический метод	0.10	-
1203	612856.77	2314077.92	-	-	Аналитический метод	0.10	-
1204	612856.77	2314077.93	-	-	Аналитический метод	0.10	-
1205	612855.31	2314148.81	612861.43	2314148.76	Аналитический метод	0.10	-
1206	612865.34	2314202.70	612871.10	2314202.33	Аналитический метод	0.10	-
1207	612860.98	2314225.22	612850.37	2314255.55	Аналитический метод	0.10	-
1208	612866.26	2314245.00	612846.57	2314257.55	Аналитический метод	0.10	-
1209	612814.41	2314280.69	612815.92	2314282.00	Аналитический метод	0.10	-
1210	612817.73	2314295.90	612815.46	2314285.66	Аналитический метод	0.10	-
1211	612824.04	2314297.95	612809.08	2314293.08	Аналитический метод	0.10	-
1212	612836.88	2314302.13	612799.52	2314318.33	Аналитический метод	0.10	-
1213	612841.02	2314303.48	612799.84	2314322.98	Аналитический метод	0.10	-
1214	612843.68	2314304.35	612790.73	2314343.12	Аналитический метод	0.10	-
935	612863.10	2314310.47	-	-	Аналитический метод	0.10	-

2. Сведения о характерных точках границ объекта

Обозначение характерных точек границ	Существующие координаты, м		Измененные (уточненные) координаты, м		Метод определения координат характерной точки	Средняя квадратическая погрешность положения характерной точки (Mt), м	Описание обозначения точки на местности (при наличии)
	X	Y	X	Y			
1	2	3	4	5	6	7	8
1215	612222.32	2314622.24	-	-	Аналитический метод	0.10	-
1216	612220.33	2314622.26	-	-	Аналитический метод	0.10	-
1217	612220.34	2314623.63	-	-	Аналитический метод	0.10	-
1218	612219.69	2314623.63	-	-	Аналитический метод	0.10	-
1219	612219.70	2314624.63	-	-	Аналитический метод	0.10	-
1220	612220.70	2314624.62	-	-	Аналитический метод	0.10	-
1221	612220.70	2314624.26	-	-	Аналитический метод	0.10	-
1222	612222.34	2314624.25	-	-	Аналитический метод	0.10	-
1215	612222.32	2314622.24	-	-	Аналитический метод	0.10	-
1223	612473.98	2314555.39	-	-	Аналитический метод	0.10	-
1224	612472.98	2314555.40	-	-	Аналитический метод	0.10	-
1225	612472.98	2314556.40	-	-	Аналитический метод	0.10	-
1226	612473.98	2314556.40	-	-	Аналитический метод	0.10	-
1223	612473.98	2314555.39	-	-	Аналитический метод	0.10	-
1227	612237.19	2314619.04	-	-	Аналитический метод	0.10	-
1228	612231.51	2314620.55	-	-	Аналитический метод	0.10	-
1229	612231.76	2314621.51	-	-	Аналитический метод	0.10	-
1230	612237.46	2314620.01	-	-	Аналитический метод	0.10	-
1227	612237.19	2314619.04	-	-	Аналитический метод	0.10	-
1231	612416.93	2314570.36	-	-	Аналитический метод	0.10	-
1232	612415.93	2314570.38	-	-	Аналитический метод	0.10	-
1233	612415.93	2314571.37	-	-	Аналитический метод	0.10	-
1234	612416.94	2314571.35	-	-	Аналитический метод	0.10	-
1231	612416.93	2314570.36	-	-	Аналитический метод	0.10	-
1235	612276.07	2314606.84	-	-	Аналитический метод	0.10	-

2. Сведения о характерных точках границ объекта

Обозначение характерных точек границ	Существующие координаты, м		Измененные (уточненные) координаты, м		Метод определения координат характерной точки	Средняя квадратическая погрешность положения характерной точки (Mt), м	Описание обозначения точки на местности (при наличии)
	X	Y	X	Y			
1	2	3	4	5	6	7	8
1236	612269.82	2314606.41	-	-	Аналитический метод	0.10	-
1237	612269.76	2314607.42	-	-	Аналитический метод	0.10	-
1238	612276.01	2314607.84	-	-	Аналитический метод	0.10	-
1235	612276.07	2314606.84	-	-	Аналитический метод	0.10	-
1239	611898.30	2314575.58	-	-	Аналитический метод	0.10	-
1240	611897.31	2314575.72	-	-	Аналитический метод	0.10	-
1241	611898.12	2314581.62	-	-	Аналитический метод	0.10	-
1242	611899.12	2314581.49	-	-	Аналитический метод	0.10	-
1239	611898.30	2314575.58	-	-	Аналитический метод	0.10	-
1243	612236.59	2314604.00	-	-	Аналитический метод	0.10	-
1244	612235.58	2314604.02	-	-	Аналитический метод	0.10	-
1245	612235.59	2314605.02	-	-	Аналитический метод	0.10	-
1246	612236.59	2314605.01	-	-	Аналитический метод	0.10	-
1243	612236.59	2314604.00	-	-	Аналитический метод	0.10	-
1247	611969.24	2314581.52	-	-	Аналитический метод	0.10	-
1248	611968.24	2314581.53	-	-	Аналитический метод	0.10	-
1249	611968.25	2314582.53	-	-	Аналитический метод	0.10	-
1250	611969.25	2314582.53	-	-	Аналитический метод	0.10	-
1247	611969.24	2314581.52	-	-	Аналитический метод	0.10	-
1251	611832.90	2314601.32	-	-	Аналитический метод	0.10	-
1252	611832.00	2314601.76	-	-	Аналитический метод	0.10	-
1253	611834.47	2314606.86	-	-	Аналитический метод	0.10	-
1254	611835.37	2314606.41	-	-	Аналитический метод	0.10	-
1251	611832.90	2314601.32	-	-	Аналитический метод	0.10	-
1255	612359.69	2314585.24	-	-	Аналитический метод	0.10	-

**Текстовое описание местоположения границ населенных пунктов,
территориальных зон**

Прохождение границы		Описание прохождения границы
от точки	до точки	
1	2	3
1	2	-
2	3	-
3	4	-
4	5	-
5	6	-
6	7	-
7	8	-
8	9	-
9	10	-
10	11	-
11	12	-
12	13	-
13	14	-
14	15	-
15	16	-
16	17	-
17	18	-
18	19	-
19	20	-
20	21	-
21	22	-
22	23	-
23	24	-
24	25	-
25	26	-
26	27	-
27	28	-
28	29	-
29	30	-
30	31	-
31	32	-
32	33	-
33	34	-
34	35	-
35	36	-
36	37	-
37	38	-

**Текстовое описание местоположения границ населенных пунктов,
территориальных зон**

Прохождение границы		Описание прохождения границы
от точки	до точки	
1	2	3
38	40	-
40	42	-
42	43	-
43	44	-
44	45	-
45	46	-
46	47	-
47	48	-
48	49	-
49	50	-
50	51	-
51	54	-
54	57	-
57	58	-
58	59	-
59	60	-
60	62	-
62	63	-
63	64	-
64	65	-
65	66	-
66	67	-
67	68	-
68	69	-
69	70	-
70	71	-
71	72	-
72	73	-
73	74	-
74	75	-
75	76	-
76	77	-
77	78	-
78	79	-
79	80	-
80	81	-
81	82	-

**Текстовое описание местоположения границ населенных пунктов,
территориальных зон**

Прохождение границы		Описание прохождения границы
от точки	до точки	
1	2	3
82	83	-
83	84	-
84	85	-
85	86	-
86	87	-
87	88	-
88	н1	-
н1	89	-
89	91	-
91	92	-
92	93	-
93	94	-
94	95	-
95	96	-
96	97	-
97	98	-
98	99	-
99	100	-
100	101	-
101	102	-
102	103	-
103	104	-
104	105	-
105	106	-
106	107	-
107	108	-
108	109	-
109	111	-
111	112	-
112	113	-
113	114	-
114	115	-
115	116	-
116	117	-
117	118	-
118	119	-
119	120	-

**Текстовое описание местоположения границ населенных пунктов,
территориальных зон**

Прохождение границы		Описание прохождения границы
от точки	до точки	
1	2	3
120	121	-
121	122	-
122	123	-
123	124	-
124	125	-
125	126	-
126	127	-
127	128	-
128	129	-
129	130	-
130	131	-
131	132	-
132	133	-
133	134	-
134	136	-
136	139	-
139	140	-
140	141	-
141	142	-
142	143	-
143	144	-
144	148	-
148	150	-
150	152	-
152	н2	-
н2	153	-
153	н3	-
н3	154	-
154	155	-
155	156	-
156	157	-
157	158	-
158	159	-
159	160	-
160	161	-
161	н4	-
н4	162	-

**Текстовое описание местоположения границ населенных пунктов,
территориальных зон**

Прохождение границы		Описание прохождения границы
от точки	до точки	
1	2	3
162	н5	-
н5	163	-
163	н6	-
н6	164	-
164	165	-
165	167	-
167	169	-
169	171	-
171	172	-
172	173	-
173	174	-
174	175	-
175	176	-
176	177	-
177	178	-
178	179	-
179	180	-
180	181	-
181	182	-
182	183	-
183	184	-
184	185	-
185	186	-
186	188	-
188	189	-
189	190	-
190	191	-
191	192	-
192	193	-
193	194	-
194	195	-
195	196	-
196	197	-
197	н7	-
н7	198	-
198	н8	-
н8	199	-

**Текстовое описание местоположения границ населенных пунктов,
территориальных зон**

Прохождение границы		Описание прохождения границы
от точки	до точки	
1	2	3
199	200	-
200	201	-
201	203	-
203	204	-
204	205	-
205	206	-
206	207	-
207	208	-
208	214	-
214	215	-
215	216	-
216	217	-
217	218	-
218	219	-
219	220	-
220	224	-
224	н9	-
н9	н10	-
н10	225	-
225	227	-
227	228	-
228	229	-
229	230	-
230	231	-
231	232	-
232	233	-
233	237	-
237	242	-
242	243	-
243	н11	-
н11	244	-
244	245	-
245	246	-
246	247	-
247	248	-
248	249	-
249	252	-

**Текстовое описание местоположения границ населенных пунктов,
территориальных зон**

Прохождение границы		Описание прохождения границы
от точки	до точки	
1	2	3
252	253	-
253	255	-
255	257	-
257	258	-
258	259	-
259	262	-
262	263	-
263	264	-
264	265	-
265	266	-
266	267	-
267	268	-
268	269	-
269	270	-
270	271	-
271	272	-
272	273	-
273	274	-
274	275	-
275	276	-
276	н12	-
н12	277	-
277	н13	-
н13	278	-
278	280	-
280	281	-
281	282	-
282	348	-
348	349	-
349	350	-
350	351	-
351	357	-
357	358	-
358	359	-
359	360	-
360	361	-
361	362	-

**Текстовое описание местоположения границ населенных пунктов,
территориальных зон**

Прохождение границы		Описание прохождения границы
от точки	до точки	
1	2	3
362	363	-
363	364	-
364	365	-
365	366	-
366	367	-
367	368	-
368	369	-
369	370	-
370	н14	-
н14	н15	-
н15	371	-
371	372	-
372	н16	-
н16	373	-
373	н17	-
н17	374	-
374	375	-
375	376	-
376	378	-
378	379	-
379	380	-
380	381	-
381	382	-
382	383	-
383	384	-
384	н18	-
н18	385	-
385	386	-
386	н19	-
н19	387	-
387	388	-
388	389	-
389	390	-
390	391	-
391	н20	-
н20	392	-
392	393	-

**Текстовое описание местоположения границ населенных пунктов,
территориальных зон**

Прохождение границы		Описание прохождения границы
от точки	до точки	
1	2	3
393	н21	-
н21	394	-
394	395	-
395	396	-
396	н22	-
н22	397	-
397	н23	-
н23	398	-
398	н24	-
н24	399	-
399	400	-
400	401	-
401	402	-
402	н25	-
н25	403	-
403	404	-
404	н26	-
н26	405	-
405	406	-
406	407	-
407	н27	-
н27	408	-
408	409	-
409	411	-
411	412	-
412	413	-
413	414	-
414	415	-
415	416	-
416	417	-
417	н28	-
н28	418	-
418	419	-
419	420	-
420	421	-
421	422	-
422	423	-

**Текстовое описание местоположения границ населенных пунктов,
территориальных зон**

Прохождение границы		Описание прохождения границы
от точки	до точки	
1	2	3
423	н29	-
н29	424	-
424	425	-
425	426	-
426	н30	-
н30	427	-
427	429	-
429	430	-
430	н31	-
н31	431	-
431	433	-
433	н32	-
н32	434	-
434	435	-
435	н33	-
н33	436	-
436	437	-
437	438	-
438	439	-
439	н34	-
н34	440	-
440	441	-
441	442	-
442	443	-
443	444	-
444	446	-
446	450	-
450	н35	-
н35	451	-
451	452	-
452	453	-
453	454	-
454	н36	-
н36	455	-
455	456	-
456	н37	-
н37	457	-

**Текстовое описание местоположения границ населенных пунктов,
территориальных зон**

Прохождение границы		Описание прохождения границы
от точки	до точки	
1	2	3
457	н38	-
н38	458	-
458	459	-
459	н39	-
н39	460	-
460	463	-
463	464	-
464	467	-
467	н40	-
н40	468	-
468	469	-
469	472	-
472	473	-
473	475	-
475	476	-
476	477	-
477	н41	-
н41	478	-
478	479	-
479	480	-
480	481	-
481	482	-
482	483	-
483	484	-
484	н42	-
н42	485	-
485	486	-
486	487	-
487	н43	-
н43	488	-
488	489	-
489	н44	-
н44	н45	-
н45	490	-
490	491	-
491	н46	-
н46	492	-

**Текстовое описание местоположения границ населенных пунктов,
территориальных зон**

Прохождение границы		Описание прохождения границы
от точки	до точки	
1	2	3
492	н47	-
н47	493	-
493	494	-
494	495	-
495	497	-
497	498	-
498	499	-
499	500	-
500	502	-
502	504	-
504	505	-
505	506	-
506	507	-
507	508	-
508	509	-
509	510	-
510	511	-
511	512	-
512	513	-
513	514	-
514	515	-
515	516	-
516	517	-
517	518	-
518	519	-
519	520	-
520	521	-
521	522	-
522	523	-
523	524	-
524	525	-
525	526	-
526	527	-
527	528	-
528	529	-
529	530	-
530	531	-

**Текстовое описание местоположения границ населенных пунктов,
территориальных зон**

Прохождение границы		Описание прохождения границы
от точки	до точки	
1	2	3
531	532	-
532	533	-
533	534	-
534	535	-
535	536	-
536	537	-
537	538	-
538	539	-
539	540	-
540	541	-
541	542	-
542	543	-
543	544	-
544	545	-
545	546	-
546	547	-
547	548	-
548	549	-
549	550	-
550	551	-
551	552	-
552	553	-
553	554	-
554	555	-
555	556	-
556	557	-
557	558	-
558	559	-
559	560	-
560	561	-
561	562	-
562	563	-
563	564	-
564	565	-
565	566	-
566	567	-
567	570	-

**Текстовое описание местоположения границ населенных пунктов,
территориальных зон**

Прохождение границы		Описание прохождения границы
от точки	до точки	
1	2	3
570	571	-
571	572	-
572	574	-
574	576	-
576	н48	-
н48	577	-
577	578	-
578	579	-
579	580	-
580	н49	-
н49	581	-
581	861	-
861	582	-
582	583	-
583	н50	-
н50	584	-
584	585	-
585	586	-
586	587	-
587	588	-
588	589	-
589	590	-
590	591	-
591	592	-
592	н51	-
н51	593	-
593	594	-
594	595	-
595	596	-
596	н52	-
н52	597	-
597	598	-
598	599	-
599	600	-
600	601	-
601	602	-
602	603	-

**Текстовое описание местоположения границ населенных пунктов,
территориальных зон**

Прохождение границы		Описание прохождения границы
от точки	до точки	
1	2	3
603	604	-
604	605	-
605	606	-
606	607	-
607	608	-
608	609	-
609	610	-
610	611	-
611	612	-
612	613	-
613	614	-
614	615	-
615	616	-
616	617	-
617	618	-
618	619	-
619	620	-
620	621	-
621	622	-
622	623	-
623	624	-
624	625	-
625	626	-
626	627	-
627	628	-
628	629	-
629	630	-
630	631	-
631	632	-
632	633	-
633	634	-
634	635	-
635	636	-
636	637	-
637	638	-
638	639	-
639	640	-

**Текстовое описание местоположения границ населенных пунктов,
территориальных зон**

Прохождение границы		Описание прохождения границы
от точки	до точки	
1	2	3
640	641	-
641	642	-
642	643	-
643	644	-
644	645	-
645	646	-
646	647	-
647	648	-
648	649	-
649	650	-
650	651	-
651	652	-
652	653	-
653	654	-
654	655	-
655	656	-
656	657	-
657	658	-
658	659	-
659	660	-
660	661	-
661	662	-
662	663	-
663	664	-
664	665	-
665	666	-
666	667	-
667	668	-
668	669	-
669	670	-
670	671	-
671	672	-
672	673	-
673	674	-
674	675	-
675	676	-
676	677	-

**Текстовое описание местоположения границ населенных пунктов,
территориальных зон**

Прохождение границы		Описание прохождения границы
от точки	до точки	
1	2	3
677	678	-
678	679	-
679	680	-
680	681	-
681	682	-
682	683	-
683	684	-
684	685	-
685	686	-
686	687	-
687	688	-
688	689	-
689	690	-
690	691	-
691	692	-
692	693	-
693	694	-
694	695	-
695	696	-
696	697	-
697	698	-
698	699	-
699	700	-
700	701	-
701	702	-
702	703	-
703	704	-
704	705	-
705	744	-
744	745	-
745	746	-
746	747	-
747	748	-
748	749	-
749	750	-
750	751	-
751	752	-

**Текстовое описание местоположения границ населенных пунктов,
территориальных зон**

Прохождение границы		Описание прохождения границы
от точки	до точки	
1	2	3
752	753	-
753	754	-
754	755	-
755	756	-
756	757	-
757	758	-
758	759	-
759	760	-
760	761	-
761	762	-
762	763	-
763	764	-
764	765	-
765	766	-
766	767	-
767	768	-
768	769	-
769	770	-
770	771	-
771	772	-
772	773	-
773	774	-
774	775	-
775	776	-
776	777	-
777	778	-
778	779	-
779	780	-
780	781	-
781	782	-
782	783	-
783	784	-
784	785	-
785	786	-
786	787	-
787	788	-
788	789	-

**Текстовое описание местоположения границ населенных пунктов,
территориальных зон**

Прохождение границы		Описание прохождения границы
от точки	до точки	
1	2	3
789	1	-
790	791	-
791	792	-
792	793	-
793	794	-
794	795	-
795	796	-
796	797	-
797	798	-
798	932	-
932	933	-
933	н53	-
н53	н54	-
н54	н55	-
н55	н56	-
н56	н57	-
н57	н58	-
н58	н59	-
н59	н60	-
н60	н61	-
н61	891	-
891	892	-
892	893	-
893	894	-
894	895	-
895	н62	-
н62	898	-
898	899	-
899	900	-
900	901	-
901	902	-
902	903	-
903	904	-
904	905	-
905	906	-
906	907	-
907	908	-

**Текстовое описание местоположения границ населенных пунктов,
территориальных зон**

Прохождение границы		Описание прохождения границы
от точки	до точки	
1	2	3
908	909	-
909	910	-
910	911	-
911	912	-
912	913	-
913	914	-
914	915	-
915	916	-
916	917	-
917	918	-
918	919	-
919	920	-
920	н63	-
н63	н64	-
н64	н65	-
н65	790	-
799	800	-
800	801	-
801	802	-
802	803	-
803	804	-
804	805	-
805	806	-
806	807	-
807	808	-
808	809	-
809	810	-
810	811	-
811	812	-
812	813	-
813	814	-
814	799	-
818	819	-
819	820	-
820	821	-
821	822	-
822	823	-

**Текстовое описание местоположения границ населенных пунктов,
территориальных зон**

Прохождение границы		Описание прохождения границы
от точки	до точки	
1	2	3
823	824	-
824	825	-
825	826	-
826	827	-
827	828	-
828	829	-
829	868	-
868	н66	-
н66	869	-
869	870	-
870	871	-
871	872	-
872	873	-
873	874	-
874	875	-
875	818	-
946	947	-
947	948	-
948	951	-
951	952	-
952	953	-
953	954	-
954	955	-
955	973	-
973	974	-
974	975	-
975	976	-
976	977	-
977	н67	-
н67	978	-
978	979	-
979	980	-
980	981	-
981	982	-
982	983	-
983	984	-
984	985	-

**Текстовое описание местоположения границ населенных пунктов,
территориальных зон**

Прохождение границы		Описание прохождения границы
от точки	до точки	
1	2	3
985	986	-
986	990	-
990	991	-
991	992	-
992	н68	-
н68	993	-
993	994	-
994	995	-
995	996	-
996	н69	-
н69	н70	-
н70	997	-
997	н71	-
н71	998	-
998	999	-
999	1001	-
1001	1003	-
1003	1005	-
1005	н72	-
н72	н73	-
н73	н74	-
н74	1006	-
1006	1007	-
1007	1008	-
1008	н75	-
н75	1009	-
1009	1010	-
1010	1011	-
1011	1012	-
1012	1013	-
1013	1014	-
1014	1015	-
1015	1016	-
1016	1017	-
1017	1018	-
1018	1019	-
1019	н76	-

**Текстовое описание местоположения границ населенных пунктов,
территориальных зон**

Прохождение границы		Описание прохождения границы
от точки	до точки	
1	2	3
н76	1020	-
1020	1021	-
1021	1022	-
1022	1026	-
1026	1027	-
1027	1028	-
1028	1029	-
1029	1030	-
1030	1031	-
1031	1032	-
1032	1033	-
1033	1034	-
1034	1035	-
1035	1036	-
1036	1038	-
1038	1039	-
1039	1040	-
1040	1041	-
1041	1043	-
1043	1044	-
1044	1045	-
1045	1046	-
1046	1047	-
1047	1048	-
1048	1050	-
1050	1051	-
1051	1052	-
1052	1054	-
1054	1056	-
1056	н77	-
н77	1057	-
1057	1058	-
1058	н78	-
н78	н79	-
н79	1059	-
1059	1060	-
1060	1061	-

**Текстовое описание местоположения границ населенных пунктов,
территориальных зон**

Прохождение границы		Описание прохождения границы
от точки	до точки	
1	2	3
1061	1063	-
1063	1064	-
1064	1065	-
1065	1066	-
1066	1067	-
1067	1068	-
1068	1069	-
1069	1070	-
1070	1071	-
1071	1072	-
1072	1073	-
1073	1074	-
1074	1075	-
1075	1076	-
1076	1077	-
1077	1078	-
1078	1079	-
1079	1080	-
1080	1081	-
1081	1082	-
1082	1083	-
1083	1084	-
1084	1085	-
1085	1086	-
1086	1087	-
1087	1088	-
1088	1089	-
1089	1090	-
1090	1091	-
1091	1092	-
1092	1093	-
1093	1094	-
1094	1095	-
1095	1096	-
1096	1097	-
1097	1098	-
1098	1099	-

**Текстовое описание местоположения границ населенных пунктов,
территориальных зон**

Прохождение границы		Описание прохождения границы
от точки	до точки	
1	2	3
1099	1100	-
1100	1101	-
1101	1102	-
1102	1103	-
1103	1104	-
1104	1105	-
1105	1106	-
1106	1107	-
1107	1108	-
1108	1109	-
1109	1110	-
1110	1111	-
1111	1112	-
1112	1113	-
1113	1114	-
1114	1115	-
1115	1116	-
1116	1117	-
1117	1118	-
1118	1119	-
1119	1120	-
1120	1121	-
1121	1122	-
1122	1123	-
1123	1124	-
1124	1125	-
1125	1126	-
1126	1127	-
1127	1128	-
1128	1129	-
1129	1130	-
1130	1131	-
1131	1132	-
1132	1133	-
1133	1134	-
1134	1135	-
1135	1136	-

**Текстовое описание местоположения границ населенных пунктов,
территориальных зон**

Прохождение границы		Описание прохождения границы
от точки	до точки	
1	2	3
1136	1137	-
1137	1138	-
1138	1139	-
1139	1140	-
1140	1141	-
1141	1142	-
1142	1143	-
1143	1144	-
1144	1145	-
1145	1146	-
1146	1147	-
1147	1148	-
1148	1149	-
1149	1150	-
1150	1151	-
1151	1152	-
1152	1153	-
1153	1154	-
1154	1155	-
1155	1156	-
1156	н80	-
н80	1157	-
1157	1158	-
1158	1159	-
1159	1160	-
1160	1161	-
1161	1162	-
1162	1163	-
1163	1164	-
1164	1165	-
1165	1166	-
1166	1167	-
1167	1168	-
1168	1170	-
1170	1171	-
1171	1172	-
1172	1173	-

**Текстовое описание местоположения границ населенных пунктов,
территориальных зон**

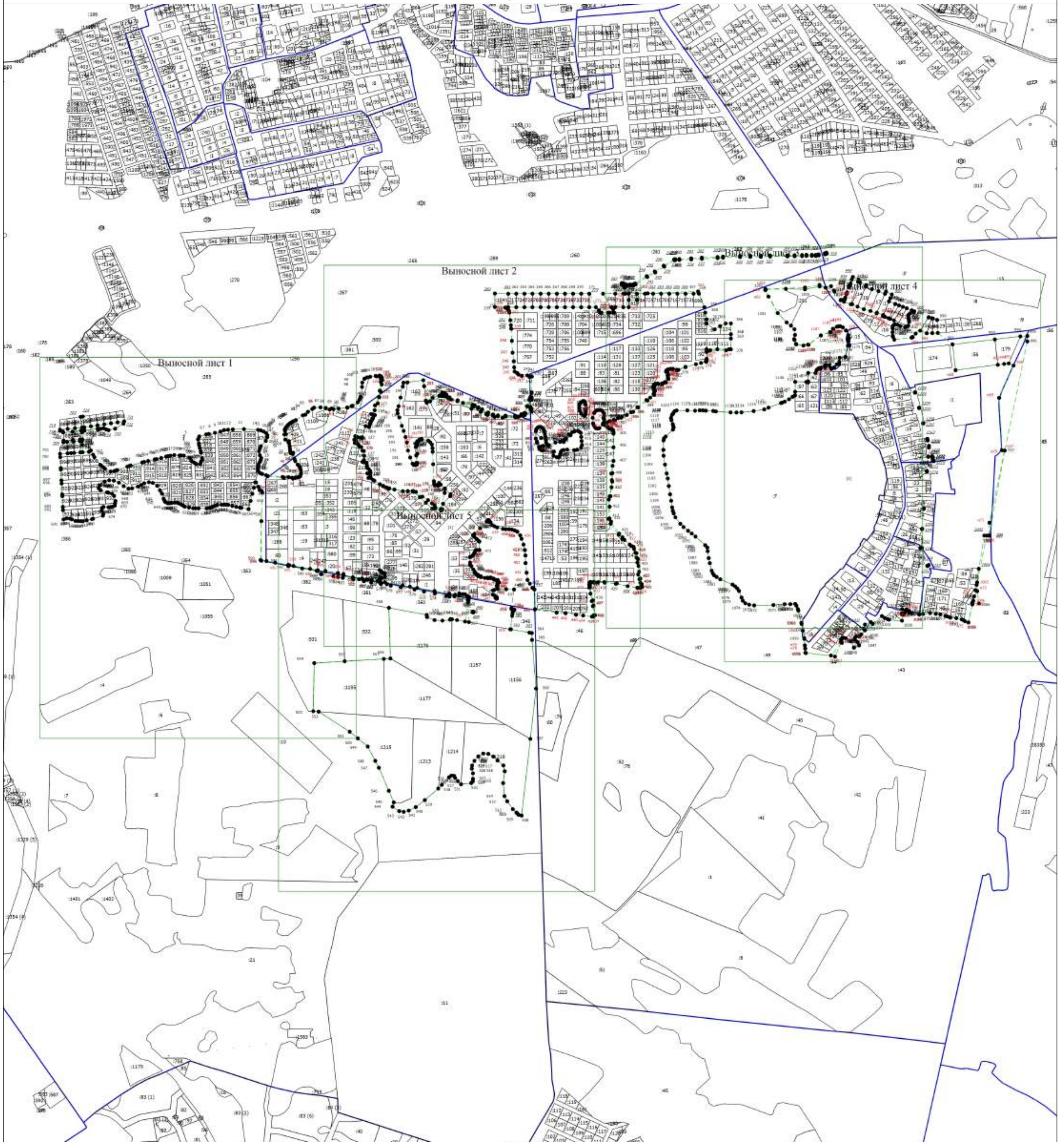
Прохождение границы		Описание прохождения границы
от точки	до точки	
1	2	
1173	1174	-
1174	1175	-
1175	1176	-
1176	1177	-
1177	1178	-
1178	1179	-
1179	1180	-
1180	1181	-
1181	1182	-
1182	1183	-
1183	1184	-
1184	н81	-
н81	1185	-
1185	1186	-
1186	1187	-
1187	1188	-
1188	1189	-
1189	1192	-
1192	1193	-
1193	1194	-
1194	1195	-
1195	1196	-
1196	1197	-
1197	1198	-
1198	1199	-
1199	1200	-
1200	1201	-
1201	н82	-
н82	н83	-
н83	1202	-
1202	1205	-
1205	1206	-
1206	1207	-
1207	1208	-
1208	1209	-
1209	1210	-
1210	1211	-

**Текстовое описание местоположения границ населенных пунктов,
территориальных зон**

Прохождение границы		Описание прохождения границы
от точки	до точки	
1	2	3
1211	1212	-
1212	1213	-
1213	1214	-
1214	946	-

Раздел 4

План границ объекта



Масштаб 1:10000

Условные обозначения

- Вновь образованная часть границы, сведения о которой достаточны для определения ее местоположения
- Характерная точка границы, сведения о которой позволяют однозначно определить ее положение на местности
- Обозначение новой характерной точки
- Граница населенного пункта
- Существующая часть границы, внесенная в ЕПРН сведения о которой достаточны для определения ее местоположения
- Часть контура, образованного проекцией существующего наземного конструктивного элемента здания, сооружения, объекта незавершенного строительства
- Граница кадастрового квартала
- Граница муниципального образования
- Граница зоны с особыми условиями
- Граница населенного пункта

Подпись _____

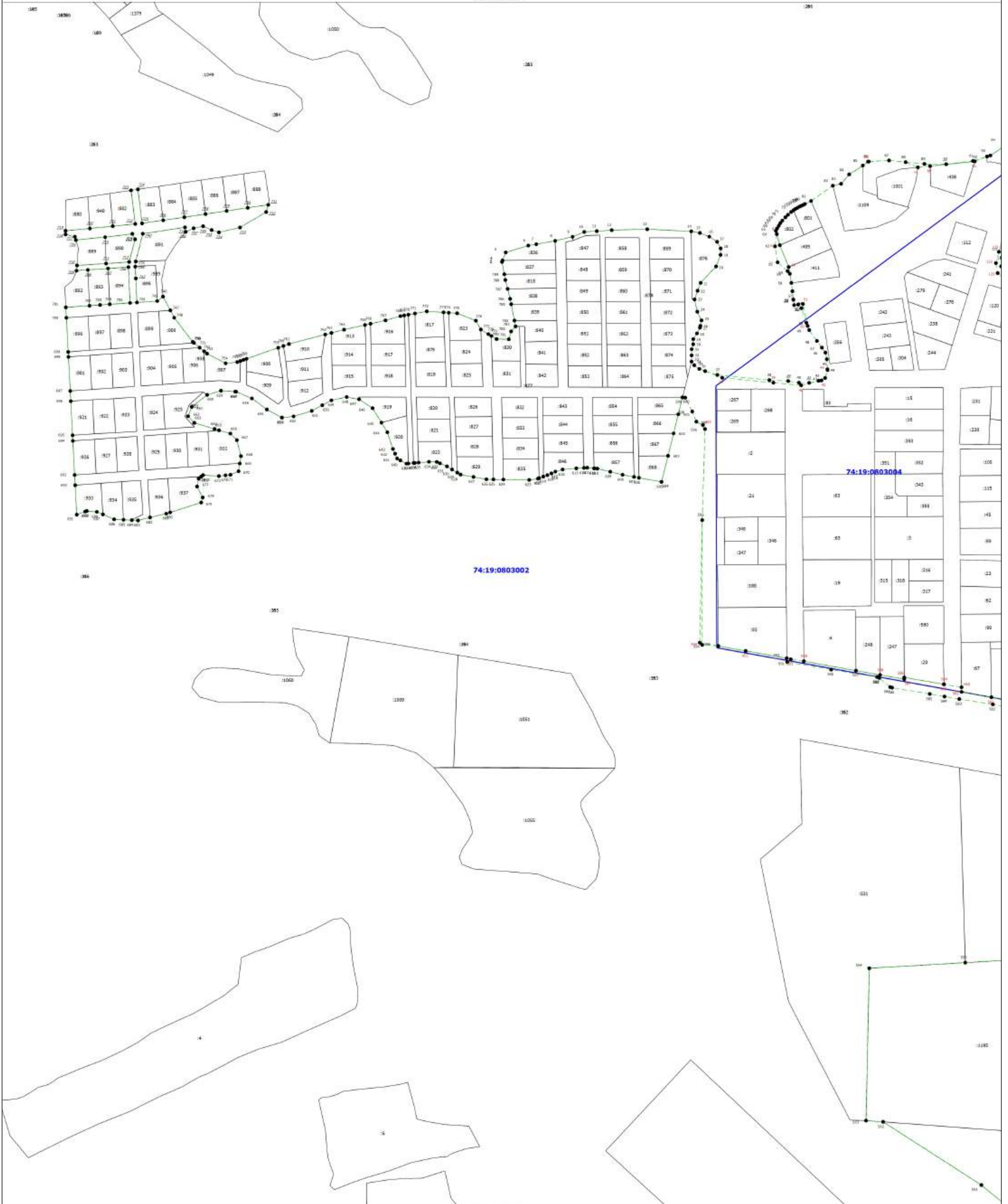
Дата " ____ " ____ г.

Место для оттиска печати (при наличии) лица, составившего описание местоположения границ объекта

Раздел 4

План границ объекта

Вып. лист 1



74:19:0803002

74:19:0803004

Масштаб 1:3000

Условные обозначения

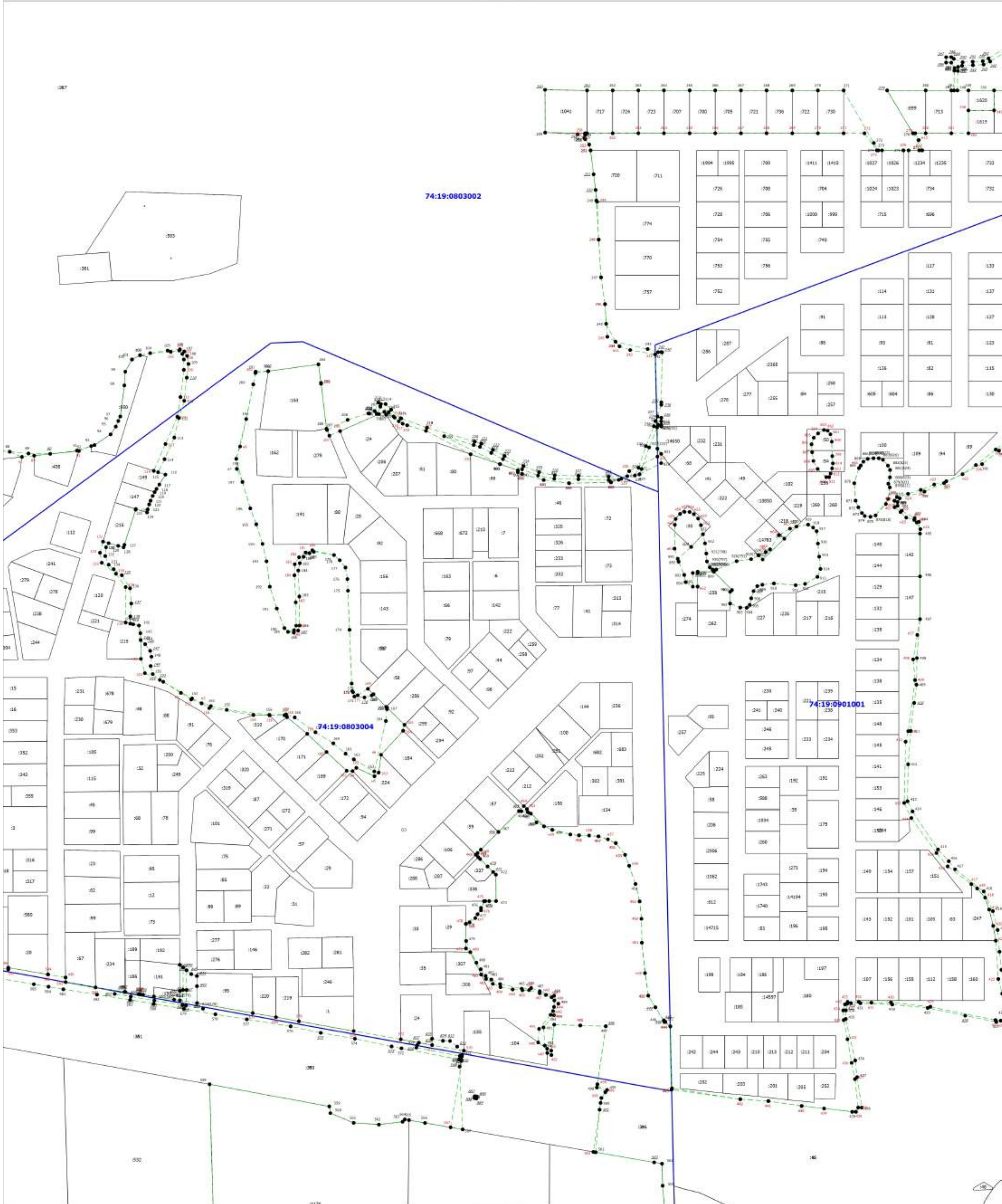
- | | |
|---|--|
| - Видимая образованная часть границы, сведения о которой достаточно для определения ее местоположения | - Характерная точка границы, сведения о которой позволяют однозначно определить ее положение на местности |
| - Обозначение новой характерной точки | - Граница населенного пункта |
| - Существующая часть границы, сведения в ЕПРН сведения о которой достаточно для определения ее местоположения | - Часть контура, образованного проекцией существующего наземного конструктивного элемента здания, сооружения, объекта незавершенного строительства |
| - Граница кадастрового квартала | - Граница муниципального образования |
| - Граница зоны с особыми условиями | - Обозначение характерной точки, местоположение которой не изменилось или было уточнено |
| - Обозначение ликвидированной характерной точки | - Кадастровый номер земельного участка |
| - Обозначение контура земельного участка | - Номер кадастрового квартала |

Подпись _____

Дата "___" ____ г.

Место для оттиска печати (при наличии) лица, составившего описание местоположения границ объекта

Раздел 4
План границ объекта
Выпосной лист 2



74:19:0803002

74:19:0901001

74:19:0803004

Условные обозначения	- Видов образованная часть границы, сведения о которой достаточно для определения ее местоположения	- Характерная точка границы, сведения о которой позволяют однозначно определить ее положение на местности
н1	- Обозначение новой характерной точки	- Граница населенного пункта
	- Существующая часть границы, внесенная в ЕПРН сведения о которой достаточно для определения ее местоположения	- Часть контура образованного проекцией существующего наземного конструктивного элемента здания, сооружения, объекта незавершенного строительства
	- Граница кадастрового квартала	- Граница муниципального образования
	- Граница зоны с особыми условиями	- Обозначение характерной точки, местоположение которой не изменилось или было уточнено
753	- Обозначение ликвидированной характерной точки	- Кадастровый номер земельного участка
:131 (1)	- Обозначение контура земельного участка	74:19:0803002 - Номер кадастрового квартала

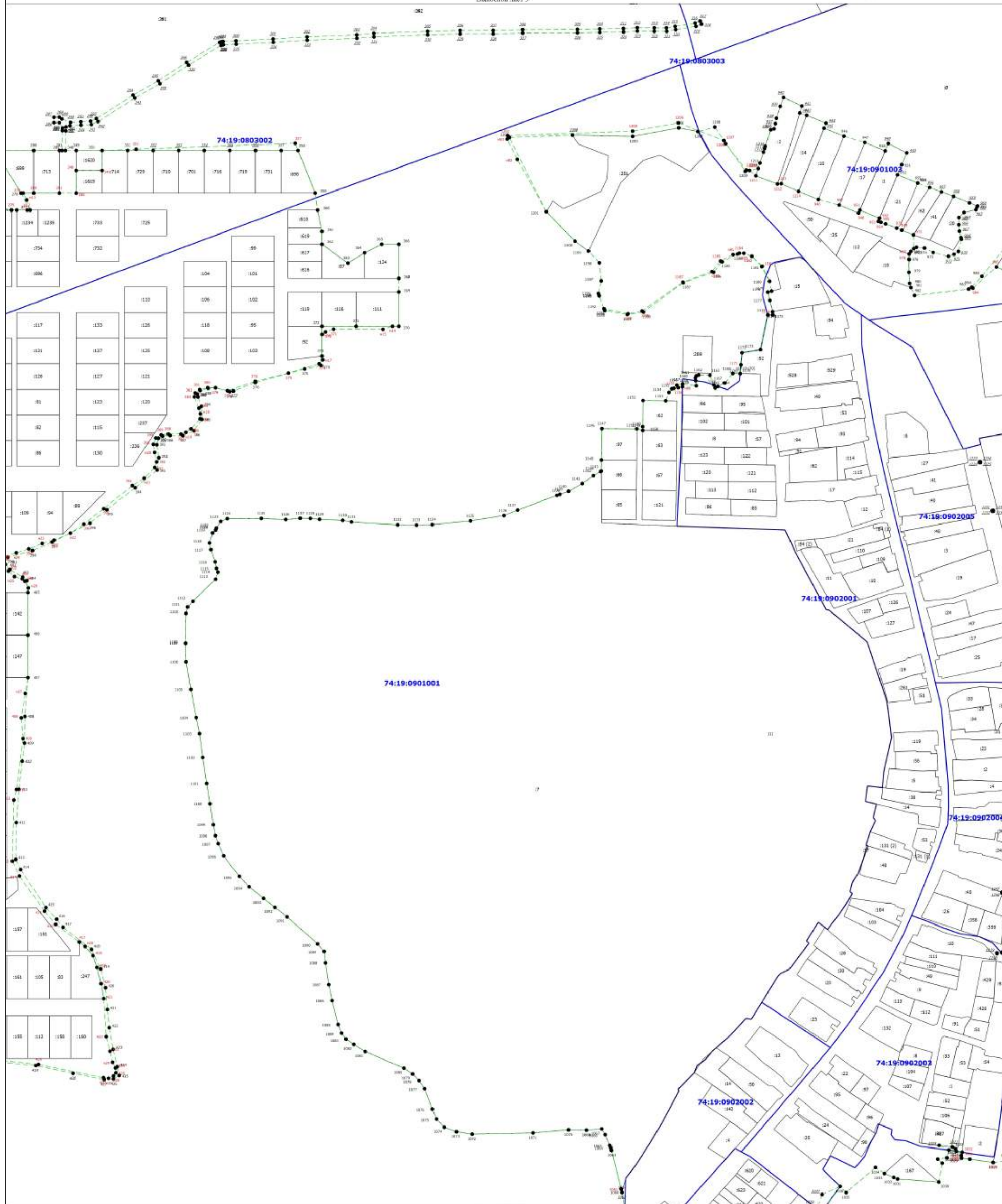
Подпись _____

Дата "___" ____ г.

Место для оттиска печати (при наличии) лица, составившего описание местоположения границ объекта

Раздел 4
План границ объекта

Высотной шпел 3



Масштаб 1:3000

Условные обозначения

- | | |
|--|--|
| <ul style="list-style-type: none"> - Видимая образованная часть границы, сведения о которой достаточны для определения ее местоположения - Обозначение новой характерной точки - Существующая часть границы, сведения в ЕПРН сведения о которой достаточны для определения ее местоположения - Граница кадастрового квартала - Граница зоны с особыми условиями - Обозначение ликвидируемой характерной точки - Обозначение контура земельного участка | <ul style="list-style-type: none"> - Характерная точка границы, сведения о которой позволяют однозначно определить ее положение на местности - Граница населенного пункта - Часть контура, образованного проекцией существующего наземного конструктивного элемента здания, сооружения, объекта незавершенного строительства - Граница муниципального образования - Обозначение характерной точки, местоположение которой не изменилось или было уточнено - Кадастровый номер земельного участка - Номер кадастрового квартала |
|--|--|

Подпись _____

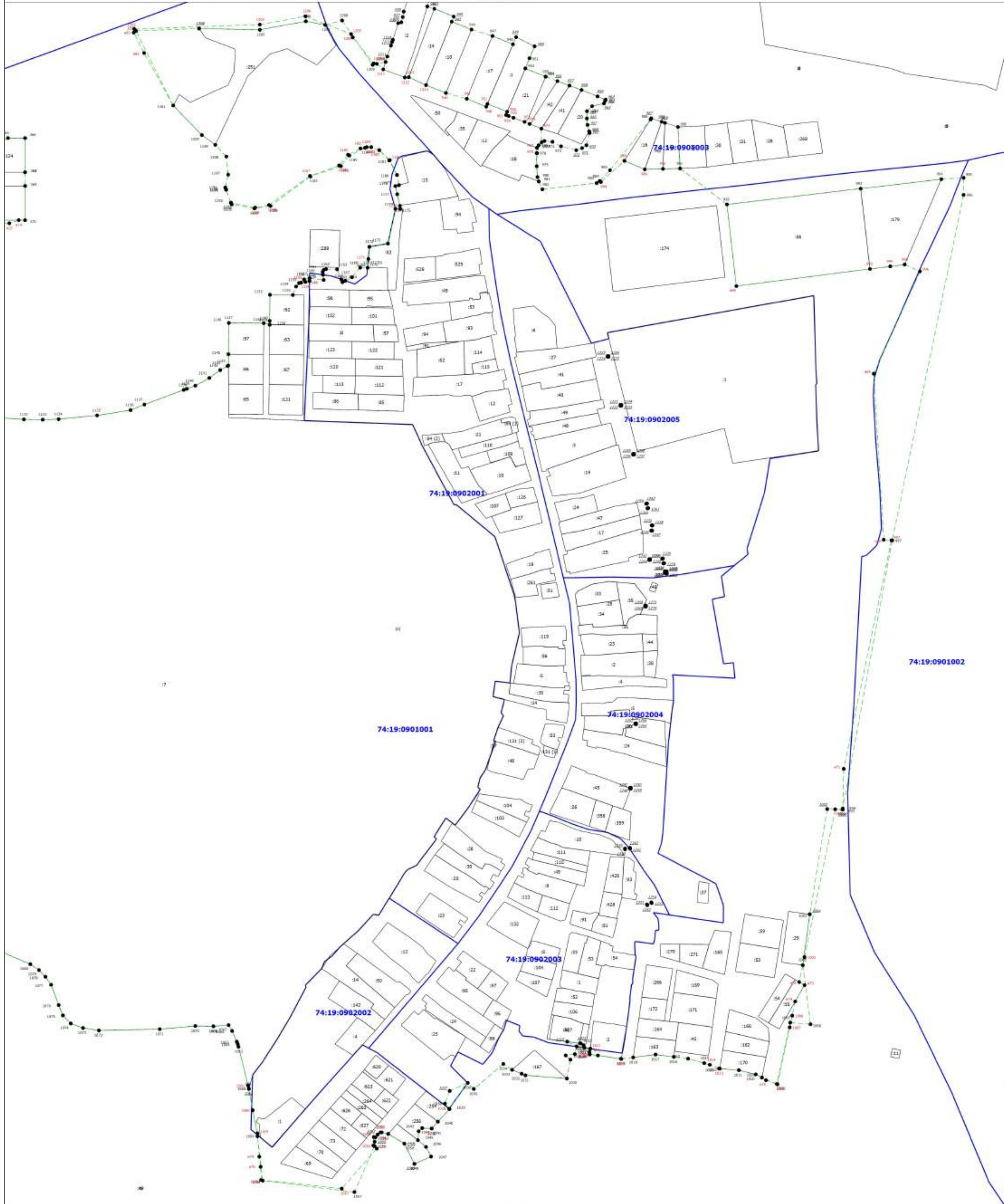
Дата " ____ " ____ г.

Место для оттиска печати (при наличии) лица, составившего описание местоположения границ объекта

Раздел 4

План границ объекта

Вып. лист 4



Масштаб 1:3000

Условные обозначения

- | | |
|---|---|
| <ul style="list-style-type: none"> — - Видов образованная часть границы, сведения о которой достаточно для определения ее местоположения • - Обозначение новой характерной точки — - Существующая часть границы, сведения в ЕПРН сведения о которой достаточно для определения ее местоположения — - Граница кадастрового квартала - - - - Граница зоны с особыми условиями • 753 - Обозначение ликвидированной характерной точки • :131 (1) - Обозначение контура земельного участка | <ul style="list-style-type: none"> • - Характерная точка границы, сведения о которой позволяют однозначно определить ее положение на местности - - - - Граница населенного пункта — - Часть контура, образованного проекцией существующего наземного конструктивного элемента здания, сооружения, объекта незавершенного строительства - - - - Граница муниципального образования • 1 - Обозначение характерной точки, местоположение которой не изменилось или было уточнено • :12 - Кадастровый номер земельного участка • 74:19:0901001 - Номер кадастрового квартала |
|---|---|

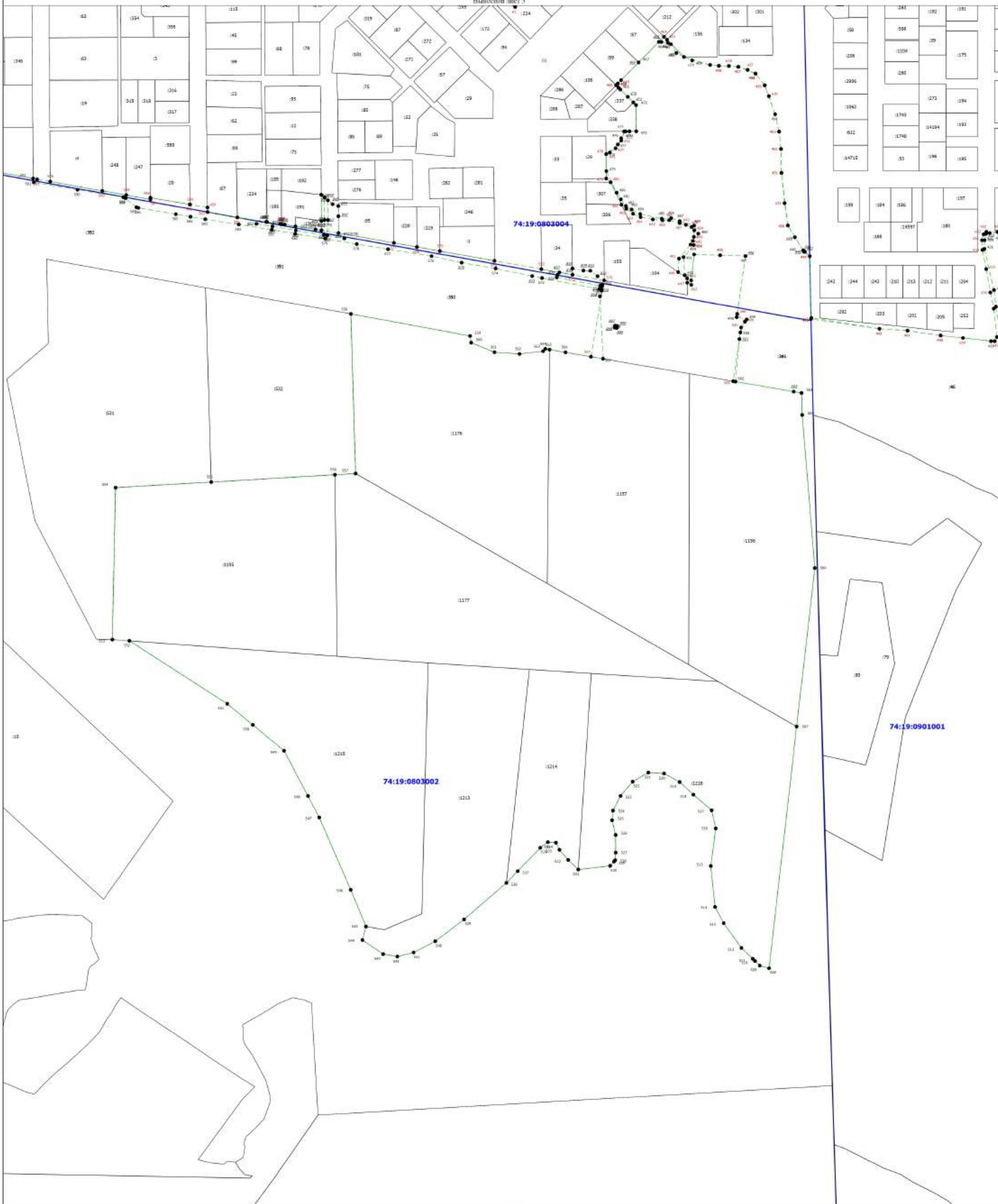
Подпись _____

Дата "___" _____ г.

Место для оттиска печати (при наличии) лица, составившего описание местоположения границ объекта

План границ объекта

Высотной сетью 5



Масштаб 1:3000

Условные обозначения

- | | |
|---|--|
| <ul style="list-style-type: none"> — - Видимая образованная часть границы, сведения о которой достаточно для определения ее местоположения • - Обозначение новой характерной точки — - Существующая часть границы, сведения в ЕПРН сведения о которой достаточно для определения ее местоположения — - Граница кадастрового квартала — - Граница зоны с особыми условиями • - Обозначение характерной точки, местоположение которой не изменилось или было уточнено 1 - Кадастровый номер земельного участка | <ul style="list-style-type: none"> • - Характерная точка границы, сведения о которой позволяют однозначно определить ее положение на местности — - Граница населенного пункта — - Часть контура, образованного проекцией существующего наземного конструктивного элемента здания, сооружения, объекта незавершенного строительства — - Граница муниципального образования 74:19:0803002 - Номер кадастрового квартала 753 - Обозначение ликвидируемой характерной точки :131 (1) - Обозначение контура земельного участка |
|---|--|

Подпись _____

Дата "___" _____ г.

Место для оттиска печати (при наличии) лица, составившего описание местоположения границ объекта

ОПИСАНИЕ МЕСТОПОЛОЖЕНИЯ ГРАНИЦ

Граница населенного пункта

(наименование объекта, местоположение границ которого описано (далее - объект))

Раздел 1

Сведения об объекте

№ п/п	Характеристики объекта	Описание характеристик
1	2	3
1.	Местоположение объекта	Челябинская область, район Сосновский, деревня Заварухино
2.	Площадь объекта +/- величина погрешности определения площади (P +/- Дельта P)	1278405 +/- 396 м ²
3.	Иные характеристики объекта	-

Раздел 2

Сведения о местоположении границ объекта

1. Система координат -

2. Сведения о характерных точках границ объекта

Обозначение характерных точек границ	Координаты, м		Метод определения координат характерной точки	Средняя квадратическая погрешность положения характерной точки (Mt), м	Описание обозначения точки на местности (при наличии)
	X	Y			
1	2	3	4	5	6
-	-	-	-	-	-

3. Сведения о характерных точках части (частей) границы объекта

Обозначение характерных точек части границы	Координаты, м		Метод определения координат характерной точки	Средняя квадратическая погрешность положения характерной точки (Mt), м	Описание обозначения точки на местности (при наличии)
	X	Y			
1	2	3	4	5	6
-	-	-	-	-	-

Раздел 3

Сведения о местоположении измененных (уточненных) границ объекта

1. Система координат МСК-74

2. Сведения о характерных точках границ объекта

Обозначение характерных точек границ	Существующие координаты, м		Измененные (уточненные) координаты, м		Метод определения координат характерной точки	Средняя квадратическая погрешность положения характерной точки (Mt), м	Описание обозначения точки на местности (при наличии)
	X	Y	X	Y			
1	2	3	4	5	6	7	8
1	620459.96	2311552.48	620459.96	2311552.48	Аналитический метод	0.1	-
2	620406.95	2311625.23	620406.95	2311625.23	Аналитический метод	0.1	-
3	620399.17	2311637.12	620399.17	2311637.12	Аналитический метод	0.1	-
4	620385.63	2311658.40	620385.63	2311658.40	Аналитический метод	0.1	-
5	620376.79	2311672.16	620376.79	2311672.16	Аналитический метод	0.1	-
6	620373.14	2311677.84	620373.14	2311677.84	Аналитический метод	0.1	-
7	620359.92	2311680.35	620359.92	2311680.35	Аналитический метод	0.1	-
8	620324.58	2311677.05	620324.58	2311677.05	Аналитический метод	0.1	-
9	620313.23	2311675.99	620313.23	2311675.99	Аналитический метод	0.1	-
10	620298.20	2311678.16	620298.20	2311678.16	Аналитический метод	0.1	-
11	620272.29	2311681.90	620272.29	2311681.90	Аналитический метод	0.1	-
12	620259.65	2311683.72	620259.65	2311683.72	Аналитический метод	0.1	-
13	620249.44	2311685.20	620249.44	2311685.20	Аналитический метод	0.1	-
14	620229.10	2311677.04	620229.10	2311677.04	Аналитический метод	0.1	-
15	620209.23	2311686.05	620209.23	2311686.05	Аналитический метод	0.1	-
16	620178.23	2311723.69	620178.23	2311723.69	Аналитический метод	0.1	-
17	620157.38	2311748.39	620157.38	2311748.39	Аналитический метод	0.1	-
18	620133.71	2311767.78	620133.71	2311767.78	Аналитический метод	0.1	-
19	620118.29	2311780.42	620118.29	2311780.42	Аналитический метод	0.1	-
20	620096.64	2311798.16	620096.64	2311798.16	Аналитический метод	0.1	-
21	620068.06	2311814.86	620068.06	2311814.86	Аналитический метод	0.1	-
22	620032.13	2311831.33	620032.13	2311831.33	Аналитический метод	0.1	-

2. Сведения о характерных точках границ объекта							
Обозначение характерных точек границ	Существующие координаты, м		Измененные (уточненные) координаты, м		Метод определения координат характерной точки	Средняя квадратическая погрешность положения характерной точки (M _t), м	Описание обозначения точки на местности (при наличии)
	X	Y	X	Y			
1	2	3	4	5	6	7	8
23	620027.98	2311833.23	620027.98	2311833.23	Аналитический метод	0.1	-
24	619995.82	2311865.34	619995.82	2311865.34	Аналитический метод	0.1	-
25	619970.22	2311873.59	619970.22	2311873.59	Аналитический метод	0.1	-
26	619902.11	2311895.53	619902.11	2311895.53	Аналитический метод	0.1	-
н1	-	-	619890.26	2311889.38	Аналитический метод	0.1	-
27	619867.55	2311921.72	619871.41	2311892.27	Аналитический метод	0.1	-
28	619844.86	2311945.77	619840.31	2311886.17	Аналитический метод	0.1	-
29	619822.22	2311947.01	-	-	Аналитический метод	0.1	Закрепление отсутствует
30	619810.17	2311933.51	619841.09	2311854.42	Аналитический метод	0.1	-
31	619779.00	2311932.44	619841.53	2311836.18	Аналитический метод	0.1	-
32	619725.44	2311930.60	-	-	Аналитический метод	0.1	Закрепление отсутствует
33	619729.85	2311900.07	-	-	Аналитический метод	0.1	Закрепление отсутствует
34	619732.95	2311878.58	619811.54	2311835.45	Аналитический метод	0.1	-
35	619736.63	2311853.10	619781.55	2311834.71	Аналитический метод	0.1	-
36	619741.37	2311820.26	619781.88	2311821.23	Аналитический метод	0.1	-
н2	-	-	619782.77	2311784.73	Аналитический метод	0.1	-
37	619743.52	2311805.35	619751.62	2311783.97	Аналитический метод	0.1	-
38	619728.99	2311775.48	619728.99	2311775.48	Аналитический метод	0.1	-
39	619741.33	2311698.48	619741.33	2311698.48	Аналитический метод	0.1	-
40	619753.33	2311617.75	619753.33	2311617.75	Аналитический метод	0.1	-
41	619602.09	2311580.48	619602.09	2311580.48	Аналитический метод	0.1	-
42	619593.68	2311631.18	619593.68	2311631.18	Аналитический метод	0.1	-
43	619583.89	2311629.93	619583.89	2311629.93	Аналитический метод	0.1	-
44	619562.80	2311627.23	619589.37	2311596.87	Аналитический метод	0.1	-
45	619562.80	2311596.87	619562.80	2311596.87	Аналитический метод	0.1	-
н3	-	-	619562.80	2311566.87	Аналитический метод	0.1	-

2. Сведения о характерных точках границ объекта							
Обозначение характерных точек границ	Существующие координаты, м		Измененные (уточненные) координаты, м		Метод определения координат характерной точки	Средняя квадратическая погрешность положения характерной точки (Mt), м	Описание обозначения точки на местности (при наличии)
	X	Y	X	Y			
1	2	3	4	5	6	7	8
н4	-	-	619527.43	2311566.87	Аналитический метод	0.1	-
46	619529.12	2311596.87	619528.96	2311594.02	Аналитический метод	0.1	-
47	619530.00	2311623.04	-	-	Аналитический метод	0.1	-
48	619521.98	2311622.01	619523.45	2311590.17	Аналитический метод	0.1	-
49	619517.98	2311622.12	619520.86	2311588.94	Аналитический метод	0.1	-
50	619516.85	2311589.29	619516.70	2311586.95	Аналитический метод	0.1	-
51	619514.10	2311546.32	619514.10	2311546.32	Аналитический метод	0.1	-
52	619509.90	2311490.88	619509.90	2311490.88	Аналитический метод	0.1	-
53	619508.11	2311457.05	619508.11	2311457.05	Аналитический метод	0.1	-
54	619504.77	2311409.79	619504.77	2311409.79	Аналитический метод	0.1	-
55	619502.49	2311367.22	619502.49	2311367.22	Аналитический метод	0.1	-
56	619501.23	2311332.28	619501.23	2311332.28	Аналитический метод	0.1	-
57	619501.22	2311332.28	-	-	Аналитический метод	0.1	-
58	619500.88	2311322.53	619500.88	2311322.53	Аналитический метод	0.1	-
59	619500.86	2311279.22	619500.86	2311279.22	Аналитический метод	0.1	-
60	619501.13	2311242.40	619501.13	2311242.40	Аналитический метод	0.1	-
61	619503.24	2311189.76	619503.24	2311189.76	Аналитический метод	0.1	-
62	619506.27	2311134.35	619506.27	2311134.35	Аналитический метод	0.1	-
63	619509.00	2311086.69	619509.00	2311086.69	Аналитический метод	0.1	-
64	619513.39	2311055.52	619513.39	2311055.52	Аналитический метод	0.1	-
65	619514.90	2311045.99	619514.90	2311045.99	Аналитический метод	0.1	-
66	619540.20	2311052.97	619540.20	2311052.98	Аналитический метод	0.1	-
67	619552.67	2311057.63	619552.67	2311057.63	Аналитический метод	0.1	-
68	619580.80	2311068.51	619580.80	2311068.51	Аналитический метод	0.1	-
69	619601.55	2311076.53	619601.55	2311076.53	Аналитический метод	0.1	-
70	619610.50	2311081.06	619610.50	2311081.06	Аналитический метод	0.1	-

2. Сведения о характерных точках границ объекта							
Обозначение характерных точек границ	Существующие координаты, м		Измененные (уточненные) координаты, м		Метод определения координат характерной точки	Средняя квадратическая погрешность положения характерной точки (Mt), м	Описание обозначения точки на местности (при наличии)
	X	Y	X	Y			
1	2	3	4	5	6	7	8
71	619620.55	2311088.11	619620.55	2311088.11	Аналитический метод	0.1	-
72	619621.60	2311088.85	619621.60	2311088.85	Аналитический метод	0.1	-
73	619633.06	2311098.89	619633.06	2311098.89	Аналитический метод	0.1	-
74	619641.47	2311106.87	619641.47	2311106.87	Аналитический метод	0.1	-
75	619652.71	2311117.53	619652.71	2311117.53	Аналитический метод	0.1	-
76	619676.33	2311142.00	619676.33	2311142.00	Аналитический метод	0.1	-
77	619699.00	2311156.87	619699.00	2311156.87	Аналитический метод	0.1	-
78	619699.72	2311157.34	-	-	Аналитический метод	0.1	Закрепление отсутствует
79	619699.75	2311157.36	-	-	Аналитический метод	0.1	-
80	619700.21	2311157.66	619700.21	2311157.66	Аналитический метод	0.1	-
81	619743.04	2311185.75	619743.04	2311185.75	Аналитический метод	0.1	-
82	619753.30	2311192.48	619753.30	2311192.48	Аналитический метод	0.1	-
83	619753.59	2311158.49	619753.59	2311158.49	Аналитический метод	0.1	-
84	619756.63	2311142.92	619756.63	2311142.92	Аналитический метод	0.1	-
85	619763.36	2311116.37	619763.36	2311116.37	Аналитический метод	0.1	-
86	619814.84	2310956.54	619814.84	2310956.54	Аналитический метод	0.1	-
87	619815.72	2310950.58	619815.72	2310950.58	Аналитический метод	0.1	-
88	619814.48	2310945.22	619814.48	2310945.22	Аналитический метод	0.1	-
89	619813.11	2310940.35	619813.11	2310940.35	Аналитический метод	0.1	-
90	619810.73	2310937.63	619810.73	2310937.63	Аналитический метод	0.1	-
91	619810.00	2310935.56	619810.00	2310935.56	Аналитический метод	0.1	-
92	619806.61	2310924.55	619806.61	2310924.55	Аналитический метод	0.1	-
93	619798.49	2310916.74	619798.49	2310916.74	Аналитический метод	0.1	-
94	619791.51	2310904.50	619791.51	2310904.50	Аналитический метод	0.1	-
95	619779.81	2310879.58	619779.81	2310879.58	Аналитический метод	0.1	-
96	619771.74	2310858.68	619771.74	2310858.68	Аналитический метод	0.1	-

2. Сведения о характерных точках границ объекта							
Обозначение характерных точек границ	Существующие координаты, м		Измененные (уточненные) координаты, м		Метод определения координат характерной точки	Средняя квадратическая погрешность положения характерной точки (Mt), м	Описание обозначения точки на местности (при наличии)
	X	Y	X	Y			
1	2	3	4	5	6	7	8
97	619770.81	2310855.35	619770.81	2310855.35	Аналитический метод	0.1	-
98	619768.26	2310849.58	619768.26	2310849.58	Аналитический метод	0.1	-
99	619764.51	2310839.80	619764.51	2310839.80	Аналитический метод	0.1	-
100	619754.68	2310823.60	619754.68	2310823.60	Аналитический метод	0.1	-
101	619747.96	2310811.85	619747.96	2310811.85	Аналитический метод	0.1	-
102	619748.22	2310805.70	619748.22	2310805.70	Аналитический метод	0.1	-
103	619746.43	2310796.89	619746.43	2310796.89	Аналитический метод	0.1	-
104	619741.68	2310781.47	619741.68	2310781.47	Аналитический метод	0.1	-
105	619739.62	2310773.80	619739.62	2310773.80	Аналитический метод	0.1	-
106	619727.97	2310744.99	619727.97	2310744.99	Аналитический метод	0.1	-
107	619722.94	2310731.43	619722.94	2310731.43	Аналитический метод	0.1	-
108	619719.44	2310724.30	619719.44	2310724.30	Аналитический метод	0.1	-
109	619716.79	2310717.74	619716.79	2310717.74	Аналитический метод	0.1	-
110	619716.59	2310716.68	619716.59	2310716.68	Аналитический метод	0.1	-
111	619720.28	2310711.51	619720.28	2310711.51	Аналитический метод	0.1	-
112	619741.76	2310683.82	619741.76	2310683.82	Аналитический метод	0.1	-
113	619747.56	2310677.24	619747.56	2310677.24	Аналитический метод	0.1	-
114	619749.24	2310674.25	619749.24	2310674.25	Аналитический метод	0.1	-
115	619749.93	2310672.59	619749.93	2310672.59	Аналитический метод	0.1	-
116	619729.36	2310653.36	619729.36	2310653.36	Аналитический метод	0.1	-
117	619723.94	2310647.89	619723.94	2310647.89	Аналитический метод	0.1	-
118	619704.88	2310630.84	619704.88	2310630.84	Аналитический метод	0.1	-
119	619672.73	2310603.65	619672.73	2310603.65	Аналитический метод	0.1	-
120	619666.84	2310597.85	619666.81	2310597.91	Аналитический метод	0.1	-
121	619671.31	2310588.51	619671.31	2310588.51	Аналитический метод	0.1	-
122	619687.93	2310572.20	619687.93	2310572.20	Аналитический метод	0.1	-

2. Сведения о характерных точках границ объекта							
Обозначение характерных точек границ	Существующие координаты, м		Измененные (уточненные) координаты, м		Метод определения координат характерной точки	Средняя квадратическая погрешность положения характерной точки (Mt), м	Описание обозначения точки на местности (при наличии)
	X	Y	X	Y			
1	2	3	4	5	6	7	8
123	619735.69	2310536.05	619735.69	2310536.05	Аналитический метод	0.1	-
124	619784.75	2310498.92	619784.75	2310498.91	Аналитический метод	0.1	-
125	619787.99	2310504.50	619787.99	2310504.50	Аналитический метод	0.1	-
126	619818.21	2310533.74	619818.21	2310533.74	Аналитический метод	0.1	-
127	619846.78	2310549.03	619846.78	2310549.03	Аналитический метод	0.1	-
128	619868.74	2310571.18	619868.74	2310571.18	Аналитический метод	0.1	-
129	619899.66	2310616.22	619899.66	2310616.22	Аналитический метод	0.1	-
130	619934.95	2310658.03	619934.95	2310658.03	Аналитический метод	0.1	-
131	619949.94	2310675.19	619949.94	2310675.19	Аналитический метод	0.1	-
132	619975.70	2310707.74	619975.70	2310707.74	Аналитический метод	0.1	-
133	619981.48	2310717.99	619981.48	2310717.99	Аналитический метод	0.1	-
134	619987.19	2310732.46	619987.19	2310732.46	Аналитический метод	0.1	-
135	619991.99	2310751.17	619991.99	2310751.17	Аналитический метод	0.1	-
136	619997.70	2310765.65	619997.70	2310765.65	Аналитический метод	0.1	-
137	620010.97	2310784.47	620010.97	2310784.47	Аналитический метод	0.1	-
138	620020.88	2310801.55	620020.88	2310801.55	Аналитический метод	0.1	-
139	620028.06	2310831.29	620028.06	2310831.29	Аналитический метод	0.1	-
140	620028.36	2310868.55	620028.36	2310868.55	Аналитический метод	0.1	-
141	620026.39	2310886.30	620025.85	2310891.19	Аналитический метод	0.1	-
142	620030.38	2310903.30	-	-	Аналитический метод	0.1	Закрепление отсутствует
143	620037.71	2310922.88	620037.71	2310922.88	Аналитический метод	0.1	-
144	620055.88	2310953.62	620055.88	2310953.62	Аналитический метод	0.1	-
145	620075.75	2310983.56	620075.75	2310983.56	Аналитический метод	0.1	-
146	620084.77	2311004.02	620085.35	2311005.34	Аналитический метод	0.1	-
147	620100.47	2311029.65	620100.47	2311029.65	Аналитический метод	0.1	-
148	620104.48	2311044.95	620104.48	2311044.95	Аналитический метод	0.1	-

2. Сведения о характерных точках границ объекта							
Обозначение характерных точек границ	Существующие координаты, м		Измененные (уточненные) координаты, м		Метод определения координат характерной точки	Средняя квадратическая погрешность положения характерной точки (Mt), м	Описание обозначения точки на местности (при наличии)
	X	Y	X	Y			
1	2	3	4	5	6	7	8
149	620103.52	2311052.56	620103.52	2311052.56	Аналитический метод	0.1	-
150	620097.32	2311071.09	620097.32	2311071.09	Аналитический метод	0.1	-
151	620092.97	2311078.65	620092.22	2311079.95	Аналитический метод	0.1	-
152	620093.70	2311087.13	-	-	Аналитический метод	0.1	Закрепление отсутствует
153	620095.27	2311094.77	-	-	Аналитический метод	0.1	Закрепление отсутствует
154	620099.39	2311102.45	620096.37	2311100.11	Аналитический метод	0.1	-
155	620112.79	2311112.81	620117.00	2311116.06	Аналитический метод	0.1	-
156	620125.41	2311118.07	-	-	Аналитический метод	0.1	Закрепление отсутствует
157	620133.00	2311119.88	620133.00	2311119.88	Аналитический метод	0.1	-
158	620138.06	2311121.65	620138.06	2311121.65	Аналитический метод	0.1	-
159	620143.91	2311126.82	620143.91	2311126.82	Аналитический метод	0.1	-
160	620148.91	2311131.97	620148.91	2311131.97	Аналитический метод	0.1	-
161	620154.68	2311142.22	620154.68	2311142.22	Аналитический метод	0.1	-
162	620155.62	2311158.51	620155.62	2311158.51	Аналитический метод	0.1	-
163	620153.55	2311174.89	620153.55	2311174.89	Аналитический метод	0.1	-
164	620148.67	2311196.69	-	-	Аналитический метод	0.1	Закрепление отсутствует
165	620142.84	2311221.22	620142.84	2311221.22	Аналитический метод	0.1	-
166	620139.80	2311242.13	620139.80	2311242.13	Аналитический метод	0.1	-
167	620138.50	2311263.06	620138.47	2311263.45	Аналитический метод	0.1	-
168	620145.13	2311272.47	-	-	Аналитический метод	0.1	Закрепление отсутствует
169	620160.91	2311293.87	620164.57	2311298.84	Аналитический метод	0.1	-
170	620176.00	2311303.42	-	-	Аналитический метод	0.1	Закрепление отсутствует
171	620186.95	2311307.81	620186.95	2311307.81	Аналитический метод	0.1	-
172	620197.86	2311314.73	620197.86	2311314.73	Аналитический метод	0.1	-
173	620204.56	2311319.08	620204.56	2311319.08	Аналитический метод	0.1	-
174	620214.68	2311321.77	620214.68	2311321.77	Аналитический метод	0.1	-

2. Сведения о характерных точках границ объекта							
Обозначение характерных точек границ	Существующие координаты, м		Измененные (уточненные) координаты, м		Метод определения координат характерной точки	Средняя квадратическая погрешность положения характерной точки (Mt), м	Описание обозначения точки на местности (при наличии)
	X	Y	X	Y			
1	2	3	4	5	6	7	8
175	620226.47	2311326.17	620226.47	2311326.17	Аналитический метод	0.1	-
176	620241.61	2311333.16	620241.61	2311333.16	Аналитический метод	0.1	-
177	620265.13	2311334.24	620265.13	2311334.24	Аналитический метод	0.1	-
178	620276.82	2311345.35	620276.82	2311345.35	Аналитический метод	0.1	-
179	620283.87	2311361.87	620283.87	2311361.87	Аналитический метод	0.1	-
180	620289.94	2311382.92	-	-	Аналитический метод	0.1	Закрепление отсутствует
181	620301.22	2311421.37	620301.22	2311421.37	Аналитический метод	0.1	-
182	620307.22	2311446.99	620307.22	2311446.99	Аналитический метод	0.1	-
183	620317.65	2311458.77	620319.39	2311460.74	Аналитический метод	0.1	-
184	620331.96	2311464.07	-	-	Аналитический метод	0.1	Закрепление отсутствует
185	620345.46	2311467.65	620345.46	2311467.65	Аналитический метод	0.1	-
186	620355.54	2311472.87	620355.54	2311472.87	Аналитический метод	0.1	-
187	620366.45	2311478.97	620366.45	2311478.97	Аналитический метод	0.1	-
188	620378.69	2311483.59	620378.69	2311483.59	Аналитический метод	0.1	-
189	620395.98	2311486.17	620395.98	2311486.17	Аналитический метод	0.1	-
190	620408.68	2311486.36	620408.68	2311486.36	Аналитический метод	0.1	-
191	620430.52	2311497.69	620430.52	2311497.69	Аналитический метод	0.1	-
192	620439.73	2311504.60	620439.73	2311504.60	Аналитический метод	0.1	-
193	620445.50	2311515.69	620445.50	2311515.69	Аналитический метод	0.1	-
194	620452.81	2311536.12	620452.81	2311536.12	Аналитический метод	0.1	-
1	620459.96	2311552.48	620459.96	2311552.48	Аналитический метод	0.1	-
195	619749.58	2310801.39	619678.68	2310586.45	Аналитический метод	0.1	-
196	619749.68	2310807.30	619683.82	2310584.73	Аналитический метод	0.1	-
197	619750.68	2310807.28	619684.13	2310585.68	Аналитический метод	0.1	-
198	619750.58	2310801.40	619679.02	2310587.39	Аналитический метод	0.1	-
195	619749.58	2310801.39	619678.68	2310586.45	Аналитический метод	0.1	-

2. Сведения о характерных точках границ объекта							
Обозначение характерных точек границ	Существующие координаты, м		Измененные (уточненные) координаты, м		Метод определения координат характерной точки	Средняя квадратическая погрешность положения характерной точки (Mt), м	Описание обозначения точки на местности (при наличии)
	X	Y	X	Y			
1	2	3	4	5	6	7	8
199	619678.68	2310586.45	619724.87	2310707.06	Аналитический метод	0.1	-
200	619679.02	2310587.39	619725.57	2310707.77	Аналитический метод	0.1	-
201	619684.13	2310585.68	619724.85	2310708.47	Аналитический метод	0.1	-
202	619683.82	2310584.73	619724.16	2310707.75	Аналитический метод	0.1	-
199	619678.68	2310586.45	619724.87	2310707.06	Аналитический метод	0.1	-
203	619767.77	2311252.60	619743.29	2310773.85	Аналитический метод	0.1	-
204	619763.31	2311255.86	619747.99	2310771.99	Аналитический метод	0.1	-
205	619767.76	2311260.88	619748.38	2310772.91	Аналитический метод	0.1	-
206	619768.47	2311260.18	619743.68	2310774.77	Аналитический метод	0.1	-
207	619764.72	2311255.96	-	-	Аналитический метод	0.1	Закрепление отсутствует
208	619768.35	2311253.41	-	-	Аналитический метод	0.1	Закрепление отсутствует
203	619767.77	2311252.60	619743.29	2310773.85	Аналитический метод	0.1	-
209	619724.87	2310707.06	619750.68	2310807.28	Аналитический метод	0.1	-
210	619724.16	2310707.75	619750.58	2310801.40	Аналитический метод	0.1	-
211	619724.85	2310708.47	619749.58	2310801.39	Аналитический метод	0.1	-
212	619725.57	2310707.77	619749.68	2310807.30	Аналитический метод	0.1	-
209	619724.87	2310707.06	619750.68	2310807.28	Аналитический метод	0.1	-
213	619760.24	2311132.86	619760.22	2311134.27	Аналитический метод	0.1	-
214	619759.52	2311133.55	619760.94	2311133.57	Аналитический метод	0.1	-
215	619760.22	2311134.27	619760.24	2311132.86	Аналитический метод	0.1	-
216	619760.94	2311133.57	619759.52	2311133.55	Аналитический метод	0.1	-
213	619760.24	2311132.86	619760.22	2311134.27	Аналитический метод	0.1	-
217	619743.29	2310773.85	619767.76	2311260.88	Аналитический метод	0.1	-
218	619743.68	2310774.77	619768.47	2311260.18	Аналитический метод	0.1	-
219	619748.38	2310772.91	619764.72	2311255.96	Аналитический метод	0.1	-
220	619747.99	2310771.99	619768.35	2311253.41	Аналитический метод	0.1	-

2. Сведения о характерных точках границ объекта							
Обозначение характерных точек границ	Существующие координаты, м		Измененные (уточненные) координаты, м		Метод определения координат характерной точки	Средняя квадратическая погрешность положения характерной точки (Mt), м	Описание обозначения точки на местности (при наличии)
	X	Y	X	Y			
1	2	3	4	5	6	7	8
203	-	-	619767.77	2311252.60	Аналитический метод	0.1	-
204	-	-	619763.31	2311255.86	Аналитический метод	0.1	-
217	619743.29	2310773.85	619767.76	2311260.88	Аналитический метод	0.1	-
221	619109.06	2310648.23	619109.06	2310648.23	Аналитический метод	0.1	-
222	619103.46	2310701.42	619103.46	2310701.42	Аналитический метод	0.1	-
223	619034.39	2310789.77	619034.39	2310789.77	Аналитический метод	0.1	-
224	619014.98	2310835.25	619014.98	2310835.25	Аналитический метод	0.1	-
225	618967.47	2310886.19	618967.47	2310886.19	Аналитический метод	0.1	-
226	618974.69	2310889.64	618974.69	2310889.64	Аналитический метод	0.1	-
н5	-	-	618967.50	2310899.22	Аналитический метод	0.1	-
227	618600.58	2311388.24	618600.58	2311388.24	Аналитический метод	0.1	-
228	618524.85	2311372.90	618524.85	2311372.90	Аналитический метод	0.1	-
229	618548.73	2311338.23	618548.73	2311338.23	Аналитический метод	0.1	-
230	618552.64	2311332.64	-	-	Аналитический метод	0.1	-
231	618568.22	2311310.00	618568.22	2311310.00	Аналитический метод	0.1	-
232	618595.85	2311273.16	618595.85	2311273.16	Аналитический метод	0.1	-
233	618613.15	2311248.02	618613.15	2311248.02	Аналитический метод	0.1	-
234	618645.03	2311211.23	618645.03	2311211.23	Аналитический метод	0.1	-
235	618680.49	2311160.97	618680.49	2311160.97	Аналитический метод	0.1	-
236	618680.48	2311160.96	-	-	Аналитический метод	0.1	-
237	618755.71	2311055.39	618755.71	2311055.39	Аналитический метод	0.1	-
238	618765.25	2311040.29	618765.25	2311040.29	Аналитический метод	0.1	-
239	618768.34	2311026.02	618768.34	2311026.02	Аналитический метод	0.1	-
240	618754.42	2311015.46	618754.42	2311015.46	Аналитический метод	0.1	-
241	618737.21	2311016.49	618737.21	2311016.49	Аналитический метод	0.1	-
242	618681.43	2311085.41	618681.43	2311085.41	Аналитический метод	0.1	-

2. Сведения о характерных точках границ объекта							
Обозначение характерных точек границ	Существующие координаты, м		Измененные (уточненные) координаты, м		Метод определения координат характерной точки	Средняя квадратическая погрешность положения характерной точки (Mt), м	Описание обозначения точки на местности (при наличии)
	X	Y	X	Y			
1	2	3	4	5	6	7	8
243	618645.83	2311150.31	618645.83	2311150.31	Аналитический метод	0.1	-
244	618620.44	2311196.34	618620.44	2311196.34	Аналитический метод	0.1	-
245	618593.40	2311241.38	618593.40	2311241.38	Аналитический метод	0.1	-
246	618510.54	2311336.48	618510.54	2311336.48	Аналитический метод	0.1	-
247	618483.25	2311330.44	618483.25	2311330.44	Аналитический метод	0.1	-
248	618463.88	2311333.36	618463.88	2311333.36	Аналитический метод	0.1	-
249	618448.60	2311345.66	618448.60	2311345.66	Аналитический метод	0.1	-
250	618443.39	2311352.58	618443.39	2311352.58	Аналитический метод	0.1	-
251	618341.56	2311332.06	618341.56	2311332.06	Аналитический метод	0.1	-
252	618356.05	2311291.51	618356.05	2311291.51	Аналитический метод	0.1	-
253	618353.21	2311278.29	618353.21	2311278.29	Аналитический метод	0.1	-
254	618321.35	2311253.89	618321.35	2311253.89	Аналитический метод	0.1	-
255	618292.51	2311248.66	618292.51	2311248.66	Аналитический метод	0.1	-
256	618281.60	2311259.93	618281.60	2311259.93	Аналитический метод	0.1	-
257	618280.36	2311294.33	618280.36	2311294.33	Аналитический метод	0.1	-
258	618281.41	2311319.79	618281.41	2311319.79	Аналитический метод	0.1	-
259	617737.72	2311204.62	617737.72	2311204.62	Аналитический метод	0.1	-
260	618014.66	2310974.06	618014.66	2310974.06	Аналитический метод	0.1	-
261	618204.65	2310817.20	618204.65	2310817.19	Аналитический метод	0.1	-
262	618200.30	2310855.09	618200.30	2310855.09	Аналитический метод	0.1	-
263	618220.29	2310858.20	618215.96	2310886.76	Аналитический метод	0.1	-
264	618230.39	2310859.77	618190.56	2310913.85	Аналитический метод	0.1	-
н6	-	-	618190.95	2310938.66	Аналитический метод	0.1	-
н7	-	-	618195.98	2310966.43	Аналитический метод	0.1	-
н8	-	-	618191.08	2310996.20	Аналитический метод	0.1	-
н9	-	-	618197.49	2311050.43	Аналитический метод	0.1	-

2. Сведения о характерных точках границ объекта

Обозначение характерных точек границ	Существующие координаты, м		Измененные (уточненные) координаты, м		Метод определения координат характерной точки	Средняя квадратическая погрешность положения характерной точки (Mt), м	Описание обозначения точки на местности (при наличии)
	X	Y	X	Y			
1	2	3	4	5	6	7	8
н10	-	-	618198.45	2311053.93	Аналитический метод	0.1	-
н11	-	-	618214.49	2311053.94	Аналитический метод	0.1	-
н12	-	-	618221.90	2311047.19	Аналитический метод	0.1	-
н13	-	-	618225.24	2311031.01	Аналитический метод	0.1	-
н14	-	-	618223.84	2311009.46	Аналитический метод	0.1	-
н15	-	-	618231.24	2310999.34	Аналитический метод	0.1	-
н16	-	-	618246.75	2310993.24	Аналитический метод	0.1	-
н17	-	-	618249.44	2310988.52	Аналитический метод	0.1	-
н18	-	-	618247.40	2310981.12	Аналитический метод	0.1	-
н19	-	-	618236.58	2310974.41	Аналитический метод	0.1	-
н20	-	-	618228.48	2310973.08	Аналитический метод	0.1	-
н21	-	-	618222.40	2310967.70	Аналитический метод	0.1	-
н22	-	-	618218.34	2310960.98	Аналитический метод	0.1	-
н23	-	-	618217.64	2310949.53	Аналитический метод	0.1	-
н24	-	-	618220.32	2310943.46	Аналитический метод	0.1	-
н25	-	-	618227.06	2310938.73	Аналитический метод	0.1	-
н26	-	-	618236.51	2310940.73	Аналитический метод	0.1	-
н27	-	-	618245.97	2310947.44	Аналитический метод	0.1	-
н28	-	-	618257.48	2310966.28	Аналитический метод	0.1	-
н29	-	-	618263.60	2310985.80	Аналитический метод	0.1	-
н30	-	-	618278.47	2310997.89	Аналитический метод	0.1	-
н31	-	-	618283.87	2310997.88	Аналитический метод	0.1	-
н32	-	-	618290.60	2310988.43	Аналитический метод	0.1	-
н33	-	-	618289.89	2310976.31	Аналитический метод	0.1	-
н34	-	-	618300.02	2310977.63	Аналитический метод	0.1	-
н35	-	-	618310.85	2310994.45	Аналитический метод	0.1	-

2. Сведения о характерных точках границ объекта							
Обозначение характерных точек границ	Существующие координаты, м		Измененные (уточненные) координаты, м		Метод определения координат характерной точки	Средняя квадратическая погрешность положения характерной точки (Mt), м	Описание обозначения точки на местности (при наличии)
	X	Y	X	Y			
1	2	3	4	5	6	7	8
н36	-	-	618281.22	2311022.81	Аналитический метод	0.1	-
н37	-	-	618269.12	2311042.37	Аналитический метод	0.1	-
н38	-	-	618265.77	2311051.13	Аналитический метод	0.1	-
н39	-	-	618268.49	2311061.23	Аналитический метод	0.1	-
н40	-	-	618286.04	2311063.88	Аналитический метод	0.1	-
н41	-	-	618295.49	2311063.86	Аналитический метод	0.1	-
н42	-	-	618302.25	2311070.58	Аналитический метод	0.1	-
н43	-	-	618303.61	2311078.66	Аналитический метод	0.1	-
н44	-	-	618301.63	2311094.84	Аналитический метод	0.1	-
н45	-	-	618305.70	2311105.60	Аналитический метод	0.1	-
н46	-	-	618321.23	2311110.28	Аналитический метод	0.1	-
н47	-	-	618327.32	2311118.35	Аналитический метод	0.1	-
н48	-	-	618328.64	2311128.82	Аналитический метод	0.1	-
н49	-	-	618329.53	2311131.50	Аналитический метод	0.1	-
н50	-	-	618346.76	2311133.11	Аналитический метод	0.1	-
н51	-	-	618381.55	2311136.67	Аналитический метод	0.1	-
н52	-	-	618395.78	2311128.70	Аналитический метод	0.1	-
н53	-	-	618416.61	2311110.79	Аналитический метод	0.1	-
н54	-	-	618459.33	2311101.44	Аналитический метод	0.1	-
н55	-	-	618477.52	2311088.18	Аналитический метод	0.1	-
н56	-	-	618492.71	2311063.67	Аналитический метод	0.1	-
н57	-	-	618503.57	2311031.89	Аналитический метод	0.1	-
н58	-	-	618509.90	2311017.54	Аналитический метод	0.1	-
н59	-	-	618526.72	2311012.67	Аналитический метод	0.1	-
н60	-	-	618552.23	2311012.28	Аналитический метод	0.1	-
н61	-	-	618569.44	2311005.95	Аналитический метод	0.1	-

2. Сведения о характерных точках границ объекта							
Обозначение характерных точек границ	Существующие координаты, м		Измененные (уточненные) координаты, м		Метод определения координат характерной точки	Средняя квадратическая погрешность положения характерной точки (Mt), м	Описание обозначения точки на местности (при наличии)
	X	Y	X	Y			
1	2	3	4	5	6	7	8
н62	-	-	618582.59	2310960.28	Аналитический метод	0.1	-
н63	-	-	618564.48	2310953.07	Аналитический метод	0.1	-
н64	-	-	618551.07	2310938.52	Аналитический метод	0.1	-
н65	-	-	618428.31	2310917.08	Аналитический метод	0.1	-
265	618433.49	2310891.34	618433.49	2310891.34	Аналитический метод	0.1	-
266	618842.40	2310954.90	618842.40	2310954.90	Аналитический метод	0.1	-
267	618879.53	2310868.12	618879.53	2310868.12	Аналитический метод	0.1	-
268	618887.59	2310826.32	618887.59	2310826.32	Аналитический метод	0.1	-
269	618895.10	2310776.70	618895.10	2310776.70	Аналитический метод	0.1	-
270	618915.03	2310761.40	618915.03	2310761.40	Аналитический метод	0.1	-
271	618930.57	2310728.71	618930.57	2310728.71	Аналитический метод	0.1	-
272	618937.54	2310699.92	618937.54	2310699.92	Аналитический метод	0.1	-
273	618913.14	2310665.43	618913.14	2310665.43	Аналитический метод	0.1	-
274	618935.38	2310585.11	618935.38	2310585.11	Аналитический метод	0.1	-
275	618956.43	2310524.22	618956.43	2310524.22	Аналитический метод	0.1	-
276	618965.43	2310511.41	618965.43	2310511.41	Аналитический метод	0.1	-
277	618983.53	2310506.63	618983.53	2310506.63	Аналитический метод	0.1	-
278	619033.54	2310522.06	619033.54	2310522.06	Аналитический метод	0.1	-
279	619059.69	2310522.00	619059.69	2310522.00	Аналитический метод	0.1	-
280	619083.23	2310543.45	619083.23	2310543.45	Аналитический метод	0.1	-
281	619074.18	2310586.79	619074.18	2310586.79	Аналитический метод	0.1	-
282	619118.82	2310579.94	619118.82	2310579.94	Аналитический метод	0.1	-
283	619127.80	2310588.65	619127.80	2310588.65	Аналитический метод	0.1	-
221	619109.06	2310648.23	619109.06	2310648.23	Аналитический метод	0.1	-
284	619490.20	2311556.87	619490.20	2311556.87	Аналитический метод	0.1	-
285	619466.62	2311556.87	619466.62	2311556.87	Аналитический метод	0.1	-

2. Сведения о характерных точках границ объекта							
Обозначение характерных точек границ	Существующие координаты, м		Измененные (уточненные) координаты, м		Метод определения координат характерной точки	Средняя квадратическая погрешность положения характерной точки (Mt), м	Описание обозначения точки на местности (при наличии)
	X	Y	X	Y			
1	2	3	4	5	6	7	8
286	619436.63	2311556.87	619436.63	2311556.87	Аналитический метод	0.1	-
287	619406.63	2311556.87	619436.63	2311516.87	Аналитический метод	0.1	-
288	619406.63	2311516.87	619406.63	2311516.87	Аналитический метод	0.1	-
289	619376.64	2311516.87	619376.64	2311516.87	Аналитический метод	0.1	-
290	619346.64	2311516.87	619346.64	2311516.87	Аналитический метод	0.1	-
291	619337.56	2311516.87	619337.56	2311516.87	Аналитический метод	0.1	-
292	619316.64	2311516.87	619316.64	2311516.87	Аналитический метод	0.1	-
293	619286.64	2311516.87	619286.64	2311516.87	Аналитический метод	0.1	-
294	619258.46	2311516.87	619258.46	2311516.87	Аналитический метод	0.1	-
295	619255.67	2311515.33	619255.67	2311515.33	Аналитический метод	0.1	-
296	619132.80	2311490.09	619132.80	2311490.09	Аналитический метод	0.1	-
297	618899.76	2311322.94	618899.76	2311322.95	Аналитический метод	0.1	-
298	619167.02	2310966.45	619167.05	2310966.42	Аналитический метод	0.1	-
299	619211.30	2310978.51	619211.30	2310978.51	Аналитический метод	0.1	-
300	619211.33	2310976.87	619211.33	2310976.87	Аналитический метод	0.1	-
301	619219.40	2310960.12	619219.40	2310960.12	Аналитический метод	0.1	-
302	619226.12	2310943.43	-	-	Аналитический метод	0.1	-
303	619232.79	2310926.87	619232.79	2310926.87	Аналитический метод	0.1	-
304	619248.90	2310886.87	619248.90	2310886.87	Аналитический метод	0.1	-
305	619262.89	2310852.15	619262.89	2310852.15	Аналитический метод	0.1	-
306	619263.52	2310850.59	-	-	Аналитический метод	0.1	-
307	619270.50	2310833.25	619269.05	2310836.87	Аналитический метод	0.1	-
308	619270.64	2310832.91	619300.64	2310836.87	Аналитический метод	0.1	-
309	619281.79	2310805.23	-	-	Аналитический метод	0.1	-
310	619300.64	2310788.49	619300.64	2310788.49	Аналитический метод	0.1	-
311	619311.94	2310778.47	619311.94	2310778.47	Аналитический метод	0.1	-

2. Сведения о характерных точках границ объекта							
Обозначение характерных точек границ	Существующие координаты, м		Измененные (уточненные) координаты, м		Метод определения координат характерной точки	Средняя квадратическая погрешность положения характерной точки (Mt), м	Описание обозначения точки на местности (при наличии)
	X	Y	X	Y			
1	2	3	4	5	6	7	8
312	619390.64	2310812.58	-	-	Аналитический метод	0.1	Закрепление отсутствует
313	619480.64	2310851.59	-	-	Аналитический метод	0.1	-
314	619512.98	2310865.61	619512.98	2310865.61	Аналитический метод	0.1	-
315	619515.13	2310870.06	619515.13	2310870.06	Аналитический метод	0.1	-
316	619517.28	2310878.29	619517.28	2310878.29	Аналитический метод	0.1	-
н66	-	-	619517.96	2310886.87	Аналитический метод	0.1	-
317	619518.35	2310891.79	619518.35	2310891.79	Аналитический метод	0.1	-
318	619517.70	2310900.82	619517.70	2310900.82	Аналитический метод	0.1	-
319	619514.50	2310916.19	619514.50	2310916.19	Аналитический метод	0.1	-
320	619508.97	2310944.38	619508.97	2310944.38	Аналитический метод	0.1	-
321	619504.54	2310966.54	619504.54	2310966.54	Аналитический метод	0.1	-
322	619500.99	2310987.30	619500.99	2310987.30	Аналитический метод	0.1	-
323	619496.10	2311005.77	619496.10	2311005.77	Аналитический метод	0.1	-
324	619491.44	2311015.74	619491.44	2311015.74	Аналитический метод	0.1	-
325	619486.96	2311023.09	619486.96	2311023.09	Аналитический метод	0.1	-
326	619482.90	2311029.76	619482.90	2311029.76	Аналитический метод	0.1	-
327	619481.34	2311036.71	619481.34	2311036.71	Аналитический метод	0.1	-
328	619492.90	2311040.02	-	-	Аналитический метод	0.1	-
329	619505.10	2311043.52	619505.10	2311043.52	Аналитический метод	0.1	-
330	619503.51	2311053.96	619503.51	2311053.96	Аналитический метод	0.1	-
331	619499.04	2311085.70	619499.04	2311085.70	Аналитический метод	0.1	-
332	619496.28	2311133.79	619496.28	2311133.79	Аналитический метод	0.1	-
333	619493.24	2311189.29	619493.24	2311189.29	Аналитический метод	0.1	-
334	619491.13	2311242.17	619491.13	2311242.17	Аналитический метод	0.1	-
335	619490.86	2311279.19	619490.86	2311279.19	Аналитический метод	0.1	-
336	619490.88	2311322.70	619490.88	2311322.70	Аналитический метод	0.1	-

**Текстовое описание местоположения границ
населенных пунктов, территориальных зон, особо охраняемых природных
территорий, зон с особыми условиями использования территорий**

Прохождение границы		Описание прохождения границы
от точки	до точки	
1	2	3
1	2	-
2	3	-
3	4	-
4	5	-
5	6	-
6	7	-
7	8	-
8	9	-
9	10	-
10	11	-
11	12	-
12	13	-
13	14	-
14	15	-
15	16	-
16	17	-
17	18	-
18	19	-
19	20	-
20	21	-
21	22	-
22	23	-
23	24	-
24	25	-
25	26	-
26	н1	-
н1	27	-
27	28	-
28	30	-
30	31	-
31	34	-
34	35	-
35	36	-
36	н2	-
н2	37	-
37	38	-

**Текстовое описание местоположения границ
населенных пунктов, территориальных зон, особо охраняемых природных
территорий, зон с особыми условиями использования территорий**

Прохождение границы		Описание прохождения границы
от точки	до точки	
1	2	3
38	39	-
39	40	-
40	41	-
41	42	-
42	43	-
43	44	-
44	45	-
45	н3	-
н3	н4	-
н4	46	-
46	48	-
48	49	-
49	50	-
50	51	-
51	52	-
52	53	-
53	54	-
54	55	-
55	56	-
56	58	-
58	59	-
59	60	-
60	61	-
61	62	-
62	63	-
63	64	-
64	65	-
65	66	-
66	67	-
67	68	-
68	69	-
69	70	-
70	71	-
71	72	-
72	73	-
73	74	-

**Текстовое описание местоположения границ
населенных пунктов, территориальных зон, особо охраняемых природных
территорий, зон с особыми условиями использования территорий**

Прохождение границы		Описание прохождения границы
от точки	до точки	
1	2	3
74	75	-
75	76	-
76	77	-
77	80	-
80	81	-
81	82	-
82	83	-
83	84	-
84	85	-
85	86	-
86	87	-
87	88	-
88	89	-
89	90	-
90	91	-
91	92	-
92	93	-
93	94	-
94	95	-
95	96	-
96	97	-
97	98	-
98	99	-
99	100	-
100	101	-
101	102	-
102	103	-
103	104	-
104	105	-
105	106	-
106	107	-
107	108	-
108	109	-
109	110	-
110	111	-
111	112	-

**Текстовое описание местоположения границ
населенных пунктов, территориальных зон, особо охраняемых природных
территорий, зон с особыми условиями использования территорий**

Прохождение границы		Описание прохождения границы
от точки	до точки	
1	2	3
112	113	-
113	114	-
114	115	-
115	116	-
116	117	-
117	118	-
118	119	-
119	120	-
120	121	-
121	122	-
122	123	-
123	124	-
124	125	-
125	126	-
126	127	-
127	128	-
128	129	-
129	130	-
130	131	-
131	132	-
132	133	-
133	134	-
134	135	-
135	136	-
136	137	-
137	138	-
138	139	-
139	140	-
140	141	-
141	143	-
143	144	-
144	145	-
145	146	-
146	147	-
147	148	-
148	149	-

**Текстовое описание местоположения границ
населенных пунктов, территориальных зон, особо охраняемых природных
территорий, зон с особыми условиями использования территорий**

Прохождение границы		Описание прохождения границы
от точки	до точки	
1	2	3
149	150	-
150	151	-
151	154	-
154	155	-
155	157	-
157	158	-
158	159	-
159	160	-
160	161	-
161	162	-
162	163	-
163	165	-
165	166	-
166	167	-
167	169	-
169	171	-
171	172	-
172	173	-
173	174	-
174	175	-
175	176	-
176	177	-
177	178	-
178	179	-
179	181	-
181	182	-
182	183	-
183	185	-
185	186	-
186	187	-
187	188	-
188	189	-
189	190	-
190	191	-
191	192	-
192	193	-

**Текстовое описание местоположения границ
населенных пунктов, территориальных зон, особо охраняемых природных
территорий, зон с особыми условиями использования территорий**

Прохождение границы		Описание прохождения границы
от точки	до точки	
1	2	3
193	194	-
194	1	-
195	196	-
196	197	-
197	198	-
198	195	-
199	200	-
200	201	-
201	202	-
202	199	-
203	204	-
204	205	-
205	206	-
206	203	-
209	210	-
210	211	-
211	212	-
212	209	-
213	214	-
214	215	-
215	216	-
216	213	-
217	218	-
218	219	-
219	220	-
220	203	-
203	204	-
204	217	-
221	222	-
222	223	-
223	224	-
224	225	-
225	226	-
226	н5	-
н5	227	-
227	228	-

**Текстовое описание местоположения границ
населенных пунктов, территориальных зон, особо охраняемых природных
территорий, зон с особыми условиями использования территорий**

Прохождение границы		Описание прохождения границы
от точки	до точки	
1	2	3
228	229	-
229	231	-
231	232	-
232	233	-
233	234	-
234	235	-
235	237	-
237	238	-
238	239	-
239	240	-
240	241	-
241	242	-
242	243	-
243	244	-
244	245	-
245	246	-
246	247	-
247	248	-
248	249	-
249	250	-
250	251	-
251	252	-
252	253	-
253	254	-
254	255	-
255	256	-
256	257	-
257	258	-
258	259	-
259	260	-
260	261	-
261	262	-
262	263	-
263	264	-
264	н6	-
н6	н7	-

**Текстовое описание местоположения границ
населенных пунктов, территориальных зон, особо охраняемых природных
территорий, зон с особыми условиями использования территорий**

Прохождение границы		Описание прохождения границы
от точки	до точки	
1	2	3
н7	н8	-
н8	н9	-
н9	н10	-
н10	н11	-
н11	н12	-
н12	н13	-
н13	н14	-
н14	н15	-
н15	н16	-
н16	н17	-
н17	н18	-
н18	н19	-
н19	н20	-
н20	н21	-
н21	н22	-
н22	н23	-
н23	н24	-
н24	н25	-
н25	н26	-
н26	н27	-
н27	н28	-
н28	н29	-
н29	н30	-
н30	н31	-
н31	н32	-
н32	н33	-
н33	н34	-
н34	н35	-
н35	н36	-
н36	н37	-
н37	н38	-
н38	н39	-
н39	н40	-
н40	н41	-
н41	н42	-
н42	н43	-

**Текстовое описание местоположения границ
населенных пунктов, территориальных зон, особо охраняемых природных
территорий, зон с особыми условиями использования территорий**

Прохождение границы		Описание прохождения границы
от точки	до точки	
1	2	3
н43	н44	-
н44	н45	-
н45	н46	-
н46	н47	-
н47	н48	-
н48	н49	-
н49	н50	-
н50	н51	-
н51	н52	-
н52	н53	-
н53	н54	-
н54	н55	-
н55	н56	-
н56	н57	-
н57	н58	-
н58	н59	-
н59	н60	-
н60	н61	-
н61	н62	-
н62	н63	-
н63	н64	-
н64	н65	-
н65	265	-
265	266	-
266	267	-
267	268	-
268	269	-
269	270	-
270	271	-
271	272	-
272	273	-
273	274	-
274	275	-
275	276	-
276	277	-
277	278	-

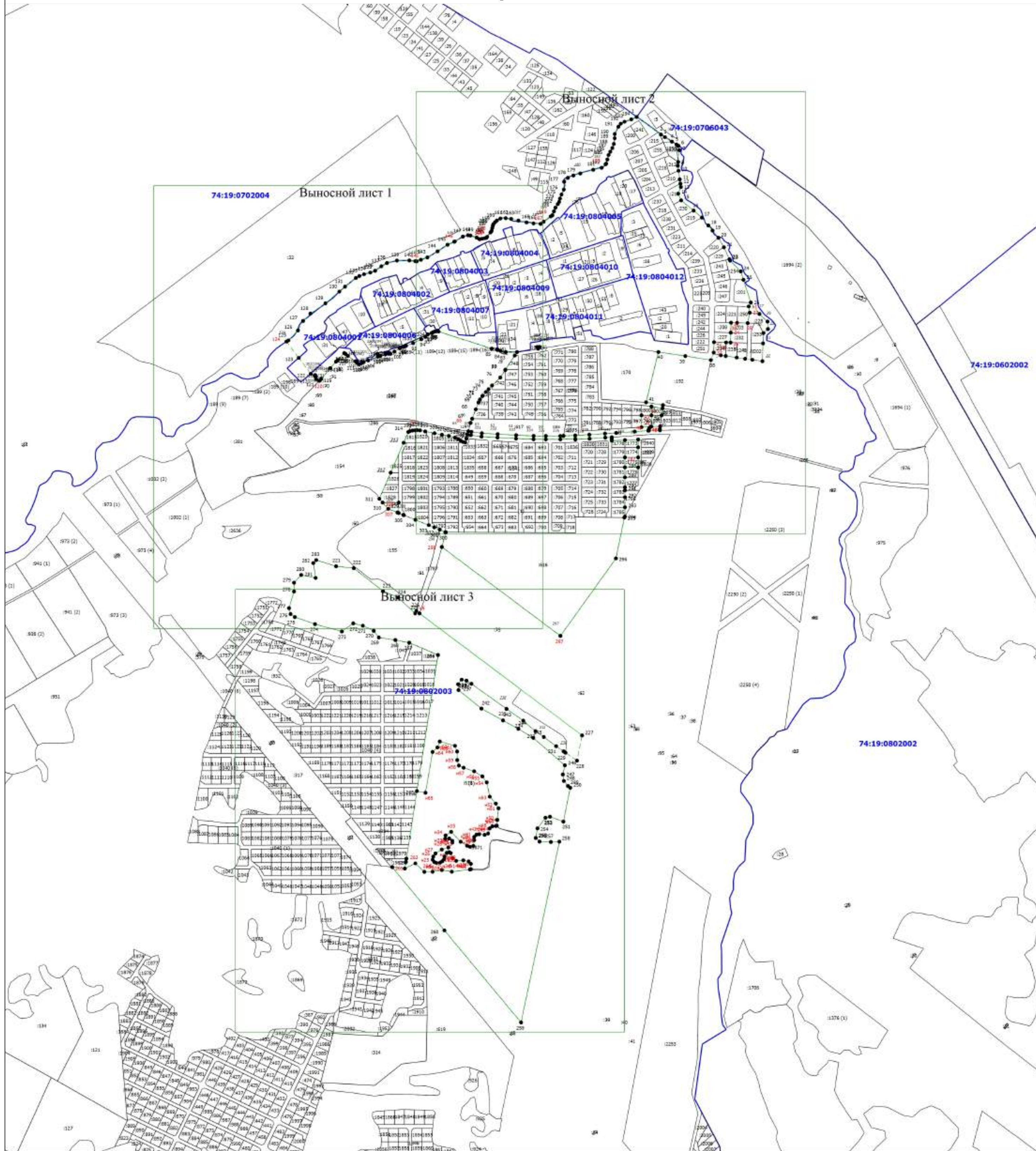
**Текстовое описание местоположения границ
населенных пунктов, территориальных зон, особо охраняемых природных
территорий, зон с особыми условиями использования территорий**

Прохождение границы		Описание прохождения границы
от точки	до точки	
1	2	3
278	279	-
279	280	-
280	281	-
281	282	-
282	283	-
283	221	-
284	285	-
285	286	-
286	287	-
287	288	-
288	289	-
289	290	-
290	291	-
291	292	-
292	293	-
293	294	-
294	295	-
295	296	-
296	297	-
297	298	-
298	299	-
299	300	-
300	301	-
301	303	-
303	304	-
304	305	-
305	307	-
307	308	-
308	310	-
310	311	-
311	314	-
314	315	-
315	316	-
316	н66	-
н66	317	-
317	318	-

**Текстовое описание местоположения границ
населенных пунктов, территориальных зон, особо охраняемых природных
территорий, зон с особыми условиями использования территорий**

Прохождение границы		Описание прохождения границы
от точки	до точки	
1	2	3
318	319	-
319	320	-
320	321	-
321	322	-
322	323	-
323	324	-
324	325	-
325	326	-
326	327	-
327	329	-
329	330	-
330	331	-
331	332	-
332	333	-
333	334	-
334	335	-
335	336	-
336	337	-
337	338	-
338	339	-
339	340	-
340	341	-
341	342	-
342	343	-
343	344	-
344	284	-

Раздел 4
План границ объекта



Масштаб 1:8000

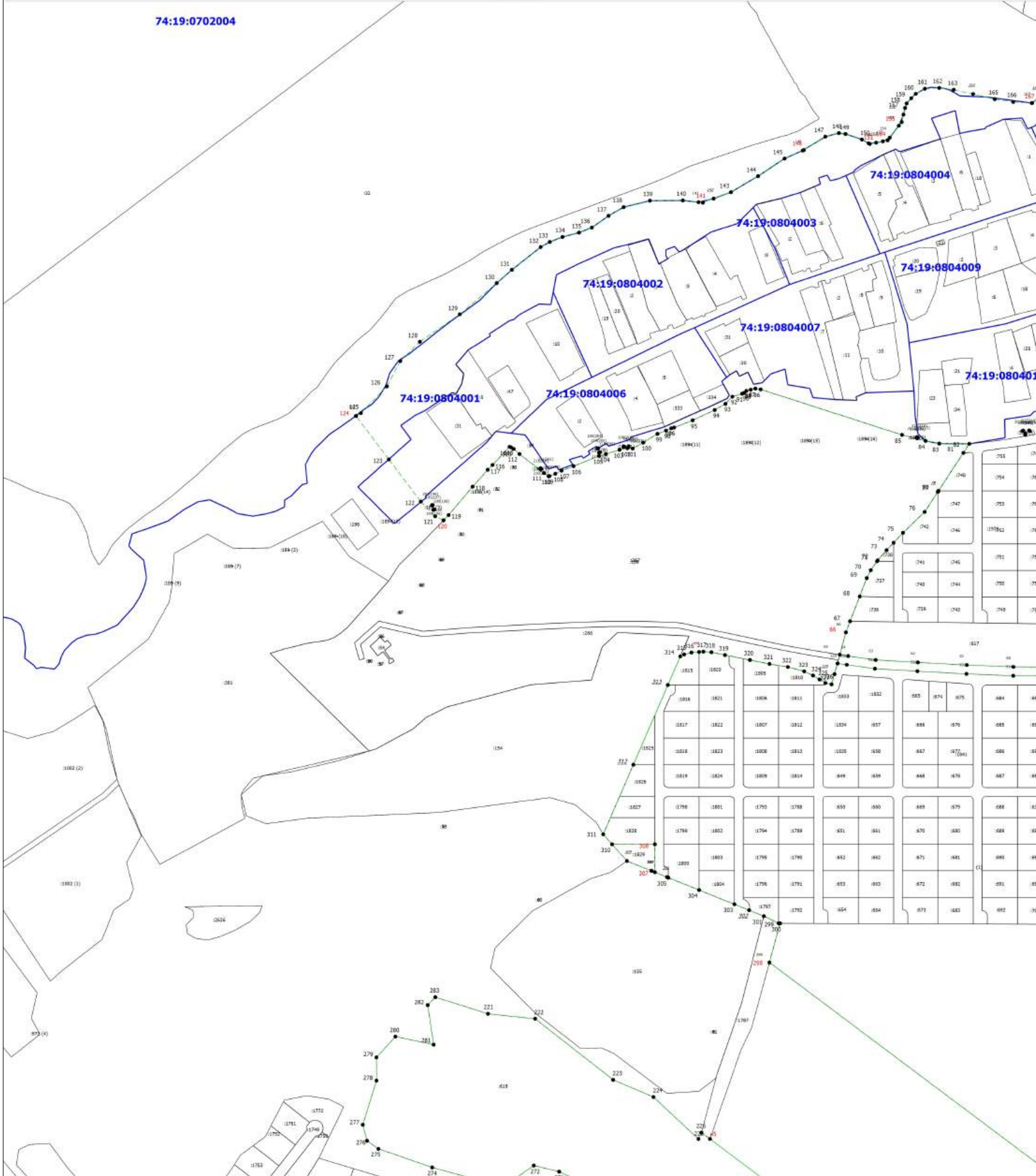
- Условные обозначения**
- - Вновь образованная часть границы, сведения о которой достаточны для определения ее местоположения
 - - Характерная точка границы, сведения о которой позволяют однозначно определить ее положение на местности
 - n1 - Обозначение новой характерной точки
 - - - - Граница населенного пункта
 - 1 - Обозначение характерной точки, местоположение которой не изменилось или было уточнено
 - 29 - Обозначение аннулируемой характерной точки
 - :12 - Кадастровый номер земельного участка
 - :131 (1) - Обозначение контура земельного участка
 - - Существующая часть границы, выходящая в ЕПРН сведения о которой достаточны для определения ее местоположения
 - - Часть контура, образованного проекцией существующего взаимного конструктивного элемента здания, сооружения, объекта незавершенного строительства
 - - Граница кадастрового квартала
 - - - - Граница муниципального образования
 - - - - Граница зона с особыми условиями
 - 74:19:0602002 - Номер кадастрового квартала

Подпись _____

Дата " ____ " _____ г.

Место для оттиска печати (при наличии) лица, составившего описание местоположения границ объекта

Раздел 4
План границ объекта
Выпосной лист 1



- Условные обозначения
- - Визуально образованная часть границы, сведения о которой достаточны для определения ее местоположения
 - - Характерная точка границы, сведения о которой позволяют однозначно определить ее положение на местности
 - n1 - Обозначение новой характерной точки
 - - Границы населенного пункта
 - :12 - Кадастровый номер земельного участка
 - :131 (1) - Обозначение контура земельного участка
 - - Существующая часть границы, внесенная в ЕГРН сведения о которой достаточны для определения ее местоположения
 - - Часть контура, образованного проекцией существующего наземного конструктивного элемента здания, сооружения, объекта незавершенного строительства
 - - Границы кадастрового квартала
 - - Границы муниципального образования
 - - Границы зоны с особыми условиями
 - 74:19:0602002** - Номер кадастрового квартала
 - 1 - Обозначение характерной точки, местоположение которой не помещалось или было уточнено
 - 29 - Обозначение взаиморядовой характерной точки

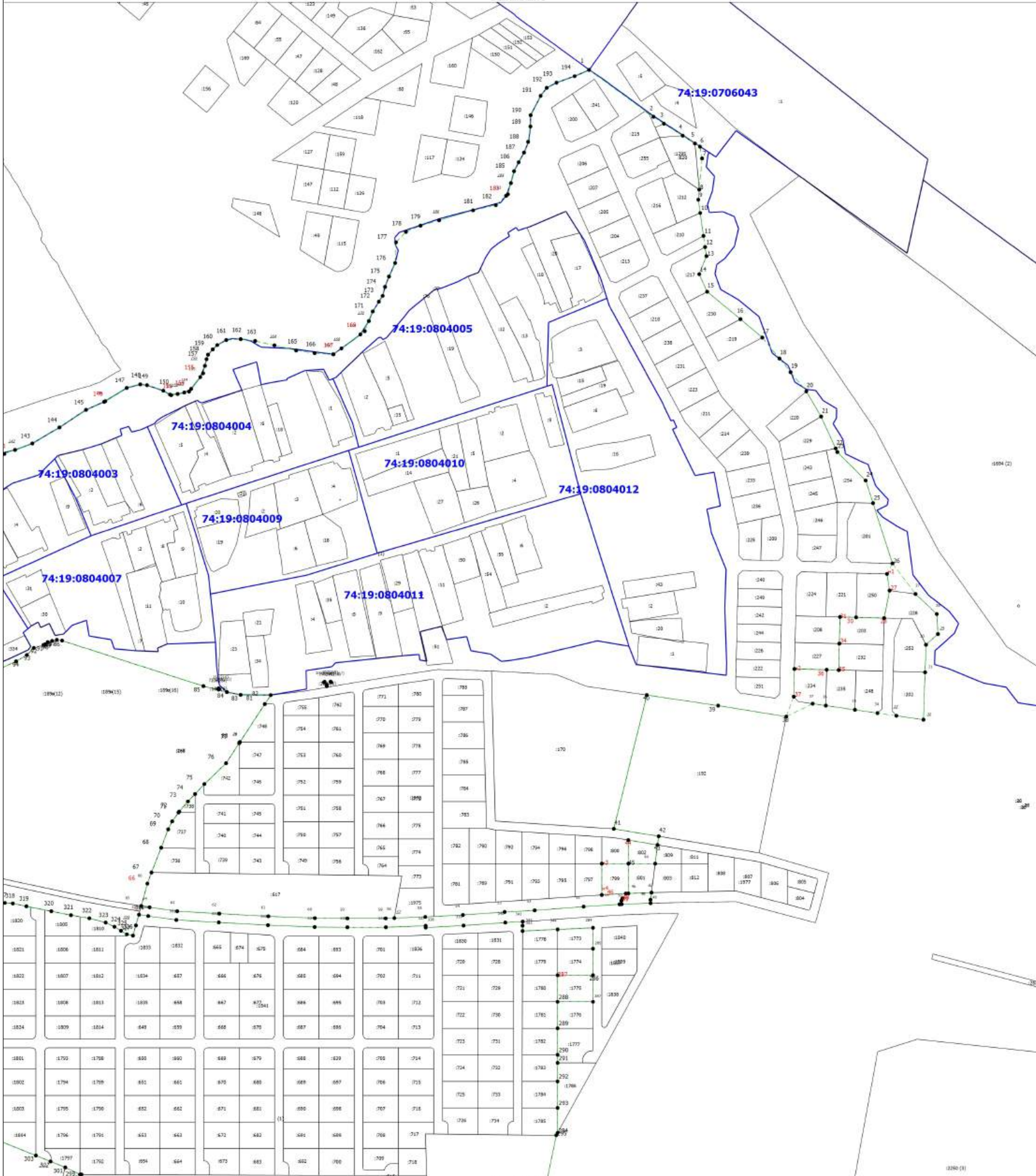
Подпись _____

Дата " ____ " ____ г.

Место для оттиска печати (при наличии) лица, составившего описание местоположения границ объекта

Раздел 4
План границ объекта

Вып. лист 2



Масштаб 1:3000

Условные обозначения

- - Вновь образованная часть границы, сведения о которой достаточны для определения ее местоположения
- - Характерная точка границы, сведения о которой позволяют однозначно определить ее положение на местности
- Н1 - Обозначение новой характерной точки
- - Граница населенного пункта
- :12 - Кадастровый номер земельного участка
- :131 (1) - Обозначение контура земельного участка
- - Существующая часть границы, сведения в ЕГРН сведения о которой достаточны для определения ее местоположения
- - Часть контура, образованного проекцией существующего наземного конструктивного элемента здания, сооружения, объекта незавершенного строительства
- - Граница кадастрового квартала
- - Граница муниципального образования
- - Граница зоны с особыми условиями
- 74:19:0602002 - Номер кадастрового квартала
- 1 - Обозначение характерной точки, местоположение которой не изменилось или было уточнено
- 29 - Обозначение ликвидированной характерной точки

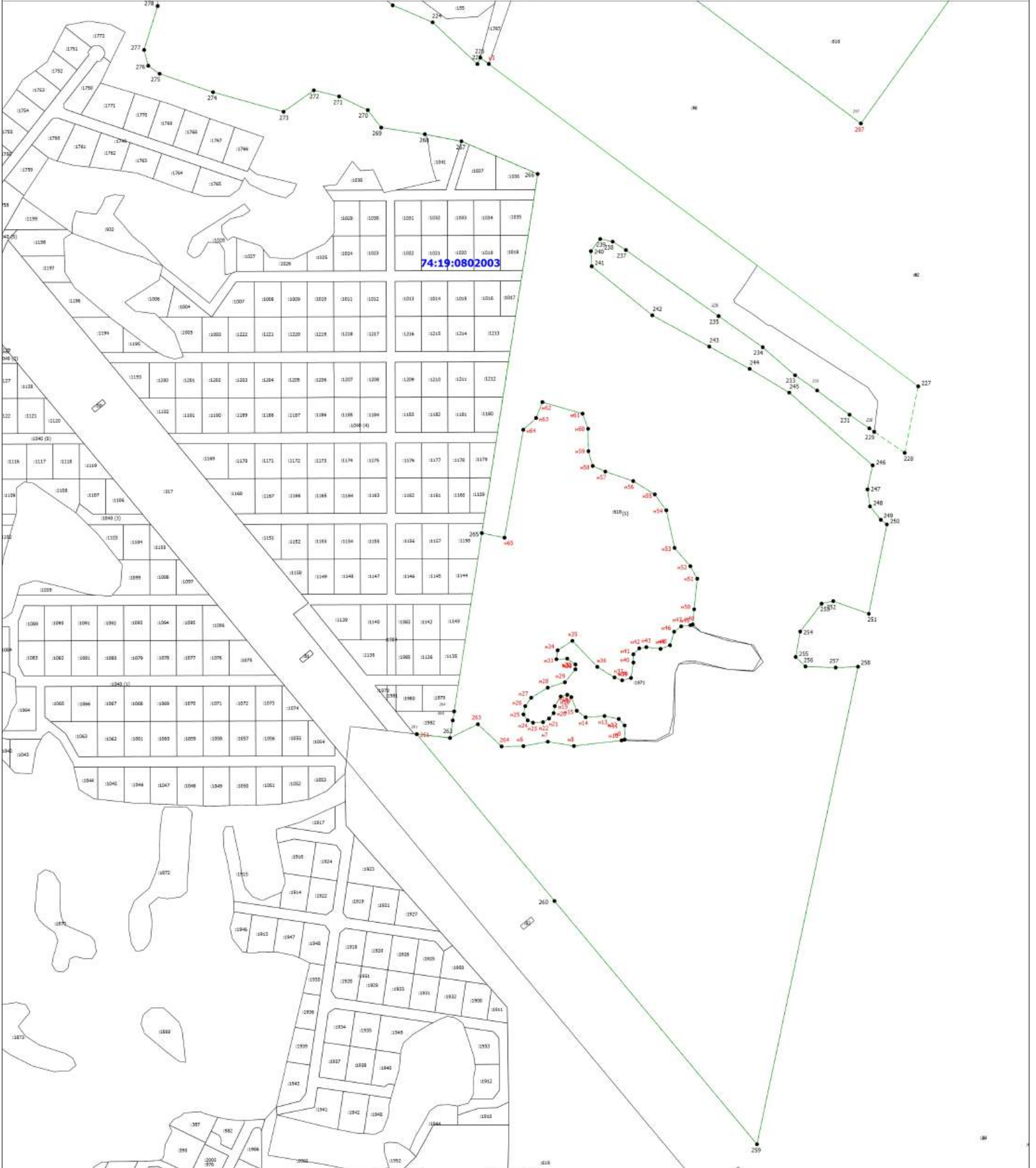
Подпись _____

Дата " ____ " _____ г.

Место для оттиска печати (при наличии) лица, составившего описание местоположения границ объекта

Раздел 4
План границ объекта

Высотной сетью 3



Масштаб 1:3000

- Условные обозначения**
- - Внепл образованная часть границы, сведения о которой достаточны для определения ее местоположения
 - - Характерная точка границы, сведения о которой позволяют однозначно определить ее положение на местности
 - H1 - Обозначение новой характерной точки
 - - Граница населенного пункта
 - 1 - Обозначение характерной точки, местоположение которой не изменялось или было уточнено
 - 29 - Обозначение ликвидируемой характерной точки
 - :12 - Кадастровый номер земельного участка
 - :131 (1) - Обозначение контура земельного участка
 - - Существующая часть границы, внесенная в ЕПРН сведения о которой достаточны для определения ее местоположения
 - - Часть контура, образованного проекцией существующего наземного конструктивного элемента здания, сооружения, объекта незавершенного строительства
 - - Граница кадастрового квартала
 - - Граница муниципального образования
 - - Граница зоны с особыми условиями
 - 74:19:0602002 - Номер кадастрового квартала

Подпись _____

Дата " ____ " _____ г.

Место для оттиска печати (при наличии) лица, составившего описание местоположения границ объекта