
















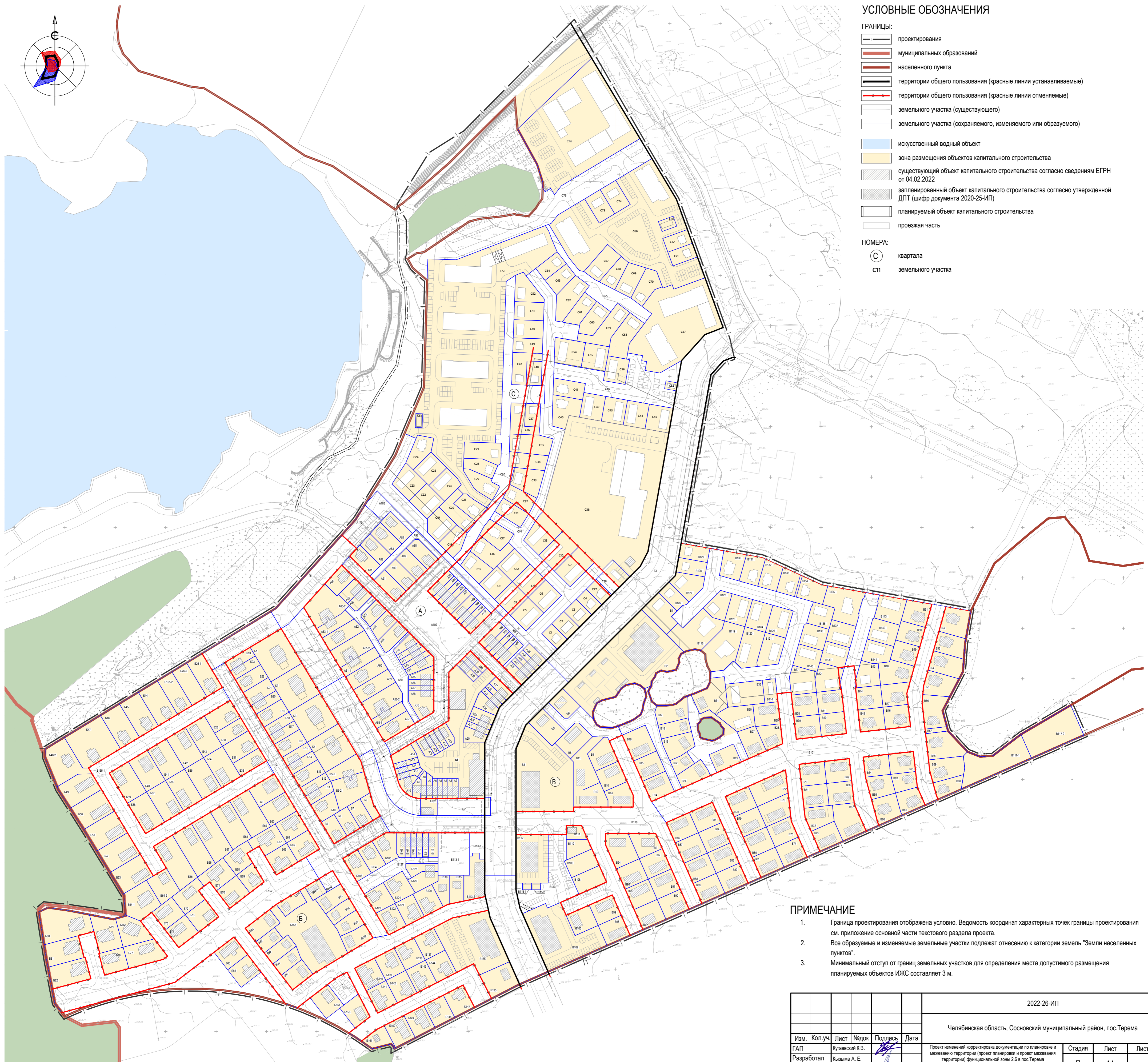
УСЛОВНЫЕ ОБОЗНАЧЕНИЯ

ГРАНИЦЫ:

-  проектирования
-  муниципальных образований
-  населенного пункта
-  территории общего пользования (красные линии устанавливаемые)
-  территории общего пользования (красные линии отменяемые)
-  земельного участка (существующего)
-  земельного участка (сохраняемого, изменяемого или образуемого)
-  искусственный водный объект
-  зона размещения объектов капитального строительства
-  существующий объект капитального строительства согласно сведениям ЕГРН от 04.02.2022
-  запланированный объект капитального строительства согласно утвержденной ДПТ (шифр документа 2020-25-ИП)
-  планируемый объект капитального строительства
-  проезжая часть

НОМЕРА:

-  квартала
-  земельного участка



ПРИМЕЧАНИЕ

1. Граница проектирования отображена условно. Ведомость координат характерных точек границы проектирования см. приложение основной части текстового раздела проекта.
2. Все образуемые и изменяемые земельные участки подлежат отнесению к категории земель "Земли населенных пунктов".
3. Минимальный отступ от границ земельных участков для определения места допустимого размещения планируемых объектов ИЖС составляет 3 м.

					2022-26-ИП				
					Челябинская область, Сосновский муниципальный район, пос.Терма				
Изм.	Кол.уч.	Лист	Надок	Подпись	Дата	Проект изменений корректировка документации по планировке и межеванию территории (проект планировки и проект застройки территории) функциональной зоны 2.6 в пос.Терма Основная часть	Стадия	Лист	Листов
Разработал				Кызыма А. Е.			П	14	
Проверил				Кугаевский К.В.			Чертеж межевания территории М1:2000		ИП Кугаевский К.В.

