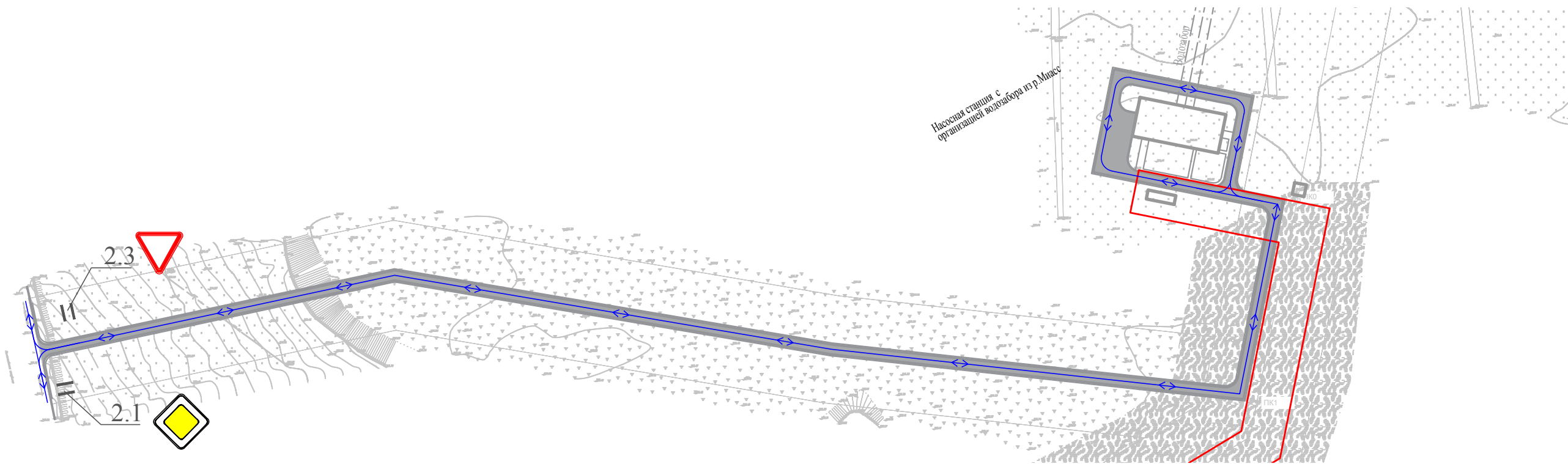




Челябинская область, Сосновский муниципальный район, Полетаевское сельское поселение.



Проект планировки и межевания территории для размещения линейного объекта водовода для производственных нужд в границах Томинского и Полетаевского сельских поселений Сосновского муниципального района Челябинской области (применительно к территории Полетаевского сельского поселения Сосновского муниципального района Челябинской области)

Схема организации улично-дорожной сети и движения транспорта. М 1:2 000



УСЛОВНЫЕ ОБОЗНАЧЕНИЯ

ГРАНИЦЫ:

-  красных линий, устанавливаемых для размещения проектируемого линейного объекта
-  участков, стоящих на государственном кадастровом учете (согласно данным ЕГРН на март 2019г.)

ОБЪЕКТЫ КАПИТАЛЬНОГО СТРОИТЕЛЬСТВА

-  здания и строения

объекты транспортной инфраструктуры:


проектируемые:


-  местный проезд*

ПРОЧЕЕ

-  направление движения транспорта

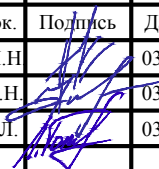


*Обеспечивает доступ к насосной станции

-  дорожный знак 2.1, согласно ГОСТ Р 52290-2004

-  дорожный знак 2.3, согласно ГОСТ Р 52290-2004

ПРИМЕЧАНИЕ:

Доступ и обслуживание проектируемой КТП 10/0,4 кВ будет осуществляться также, как территория насосной станции, благодаря размещению автомобильного проезда, протяженностью 662 м от автодороги общего пользования местного значения Полетаевского сельского поселения до земельного участка размещения проектируемой насосной станции (наименование существующей автодороги не указано, расположение - между населенными пунктами Полетаевского сельского поселения - п. Полетаево (выезд со стороны ул. Пионерская) и п. Полетаево-1 (выезд со стоны ул. Тракторная)), предусмотренного «Проектом планировки и межевания территории для размещения линейного объекта водовода для производственных нужд в границах Томинского и Полетаевского сельских поселений Сосновского муниципального района Челябинской области (применительно к территории Полетаевского сельского поселения Сосновского муниципального района Челябинской области)» (шифр проекта 02.2-ППИМ-2019).

						13-ППИМ-2019			
						Челябинская область, Сосновский муниципальный район, Полетаевское сельское поселение			
Изм.	Кол.уч.	Лист	№ док.	Подпись	Дата	Проект планировки и межевания территории для размещения линейного объекта - кабельно-воздушная линия электропитания 10 кВ в границах Полетаевского сельского поселения Сосновского муниципального района Челябинской области	Стадия	Лист	Листов
ГАП			Михалина Н.Н.		03.19		ППИМ	4	7
Разработал			Никитина А.Н.		03.19				
			Головина Л.Л.		03.19				
						Схема организации улично-дорожной сети и движения транспорта. М 1:2 000		