Приложение:

Сведения о границах населенных пунктов Теченского сельского поселения Сосновского муниципального района Челябинской области

ОПИСАНИЕ МЕСТОПОЛОЖЕНИЯ ГРАНИЦ

д.Киржакуль Теченское сельское поселение Сосновского муниципального района Челябинской области

(наименование объекта, местоположение границ которого описано (далее - объект)

Сведения об объекте		
N п/п	Характеристики объекта	Описание характеристик
1	2	3
1	Местоположение объекта	Граница Челябинская область, Сосновский р-н, Теченское с/п, Киржакуль д
2	Площадь объекта ± величина погрешности определения площади (Р ± ΔР), м²	401175 ± 2217
3	Иные характеристики объекта	-

Сведения о местоположении границ объекта

1. Система координат МСК 74, зона 2

2. Сведения о характерных точках границ объекта

Обозначение характерных точек границ	Координаты, м		Метод определения координат характерной точки	Средняя квадратическая погрешность положения характерной точки (Mt), м	Описание обозначения точки на местности (при наличии)
	X	Y			
1	2	3	4	5	6
1	644600.11	2330417.81	Картометрический метод	1	-
2	644487.10	2330411.72	Картометрический метод	1	-
3	644491.77	2330310.00	Картометрический метод	1	-
4	644344.49	2330303.15	Картометрический метод	1	-
5	644206.90	2330298.38	Картометрический метод	1	-
6	644204.19	2330183.09	Картометрический метод	1	-
7	644202.62	2330077.90	Картометрический метод	1	-
8	644194.38	2329590.69	Картометрический метод	1	-
9	644193.89	2329550.53	Картометрический метод	1	-
10	644193.57	2329538.63	Картометрический метод	1	-
11	644267.05	2329536.18	Картометрический метод	1	-
12	644318.38	2329534.47	Картометрический метод	1	-
13	644367.01	2329532.85	Картометрический метод	1	-
14	644401.83	2329530.63	Картометрический метод	1	-
15	644450.73	2329528.25	Картометрический метод	1	-
16	644452.27	2329538.36	Картометрический метод	1	-
17	644457.54	2329618.67	Картометрический метод	1	-
18	644463.17	2329637.37	Картометрический метод	1	-
19	644471.16	2329664.64	Картометрический	1	-

Сведения о местоположении границ объекта					
1. Система координат МСК 74, зона 2					
2. Сведения о характерных точках границ объекта					
Обозначение характерных точек границ	Координаты, м		Метод определения координат характерной точки	Средняя квадратическая погрешность положения характерной точки (Mt), м	Описание обозначения точки на местности (при наличии)
	X	Y			
			метод		
20	644476.30	2329689.24	Картометрический метод	1	-
21	644496.64	2329710.83	Картометрический метод	1	-
22	644498.90	2329713.96	Картометрический метод	1	-
23	644496.28	2329717.88	Картометрический метод	1	-
24	644489.65	2329723.67	Картометрический метод	1	-
25	644506.84	2329740.50	Картометрический метод	1	-
26	644513.92	2329732.32	Картометрический метод	1	-
27	644518.80	2329727.87	Картометрический метод	1	-
28	644526.99	2329729.22	Картометрический метод	1	-
29	644810.66	2329937.30	Картометрический метод	1	-
30	644812.79	2329938.97	Картометрический метод	1	-
31	644813.08	2329941.65	Картометрический метод	1	-
32	644820.43	2329946.76	Картометрический метод	1	-
33	644822.97	2329945.77	Картометрический метод	1	-
34	644824.37	2329946.78	Картометрический метод	1	-
35	644947.60	2330037.51	Картометрический метод	1	-
36	644954.53	2330042.35	Картометрический метод	1	-
37	644955.89	2330043.91	Картометрический метод	1	-
38	644955.77	2330045.52	Картометрический метод	1	-
39	644950.58	2330050.89	Картометрический метод	1	-
40	644958.93	2330064.01	Картометрический метод	1	-
41	644999.37	2330137.52	Картометрический метод	1	-
42	644907.69	2330177.27	Картометрический метод	1	-
43	644618.93	2330250.15	Картометрический метод	1	-
1	644600.11	2330417.81	Картометрический метод	1	-

3. Сведения о характерных точках части (частей) границы объекта					
Обозначение характерных точек части границы	Координаты, м		Метод определения координат характерной точки	Средняя квадратическая погрешность положения характерной точки (Mt), м	Описание обозначения точки на местности (при наличии)
	X	Y			
1	2	3	4	5	6
-					
-	-	-	-	-	-

Сведения о местоположении измененных (уточненных) границ объекта							
1. Система координат МСК 74, зона 2							
2. Сведения о характерных точках границ объекта							
Обозначение характерных точек границ	Существующие координаты, м		Измененные (уточненные) координаты, м		Метод определения координат характерной точки	Средняя квадратическая погрешность положения характерной точки (Mt), м	Описание обозначения точки на местности (при наличии)
	X	Y	X	Y			
1	2	3	4	5	6	7	8
-	-	-	-	-	-	-	-

3. Сведения о характерных точках части (частей) границы объекта							
Обозначение характерных точек части границы	Существующие координаты, м		Измененные (уточненные) координаты, м		Метод определения координат характерной точки	Средняя квадратическая погрешность положения характерной точки (Mt), м	Описание обозначения точки на местности (при наличии)
	X	Y	X	Y			
1	2	3	4	5	6	7	8
-							
-	-	-	-	-	-	-	-

План границ объекта

Обзорная схема границ объекта

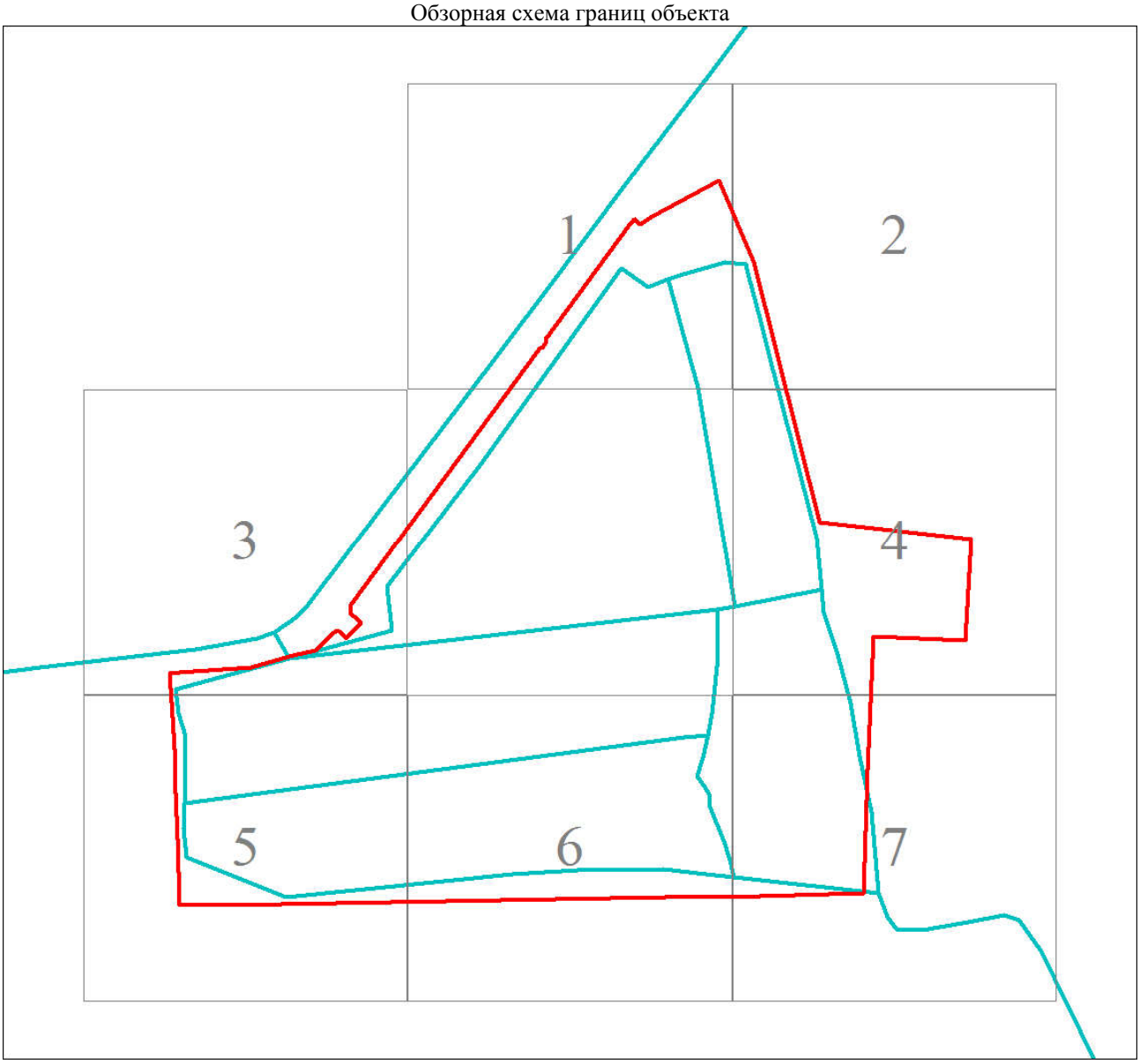

Масштаб 1:7407

Используемые условные знаки и обозначения:

Условные обозначения представлены на листе 5

Подпись_____ Дата 03 сентября 2019 г.

Место для оттиска печати (при наличии) лица, составившего описание местоположения границ объекта

Условные обозначения

●	Характерная точка границы объекта
1	Надписи номеров характерных точек границы объекта
	Граница объекта
	Граница кадастрового квартала
	Граница сельского поселения
	Граница участков ГКН
74:19:0202003	Номер кадастрового квартала
:1641	Кадастровый номер земельного участка

План границ объекта

Выносной лист № 1

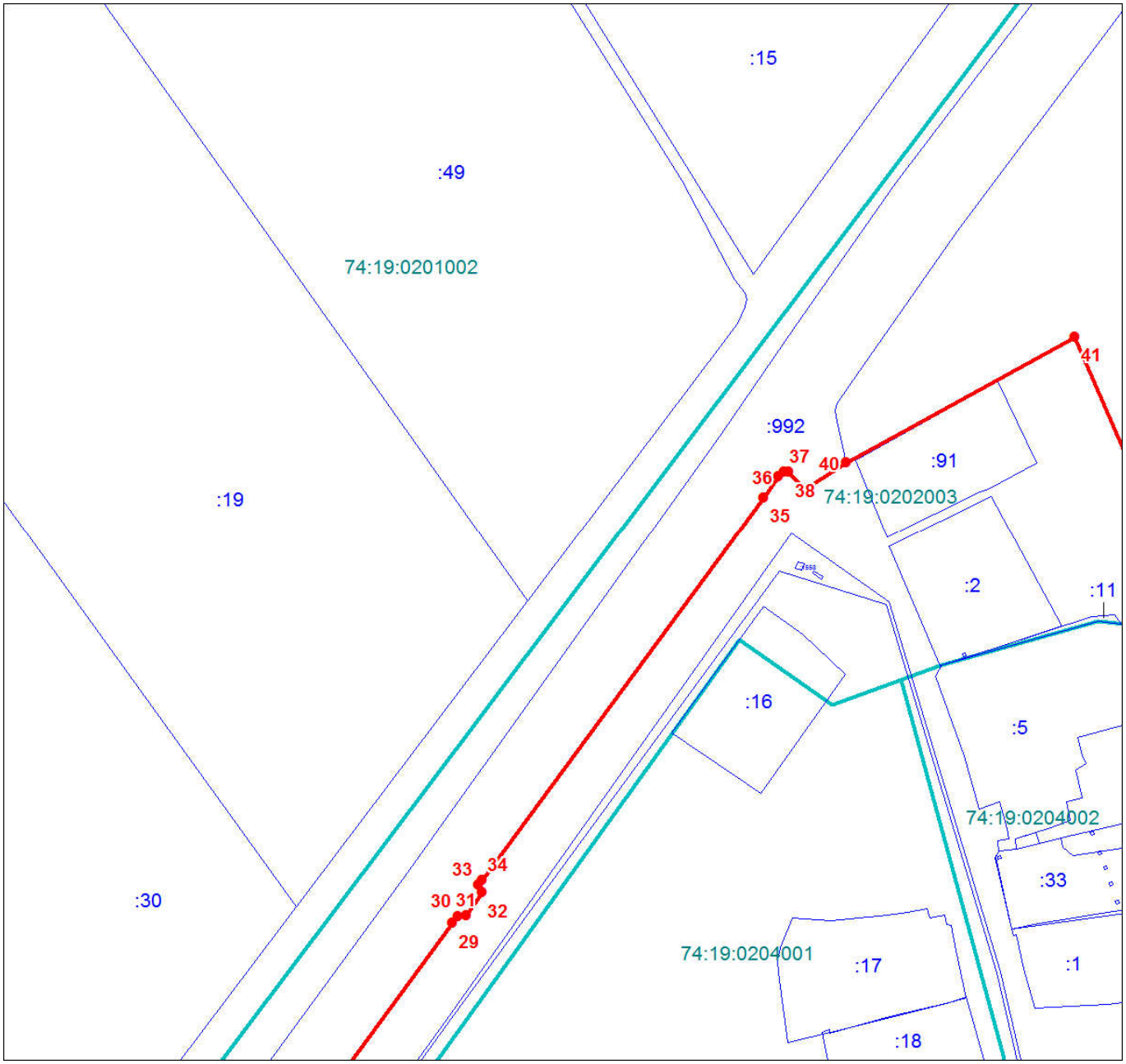

Масштаб 1:2000

Используемые условные знаки и обозначения:

Условные обозначения представлены на листе 5

Подпись_____ Дата 03 сентября 2019 г.

Место для оттиска печати (при наличии) лица, составившего описание местоположения границ объекта

План границ объекта

Выносной лист № 2

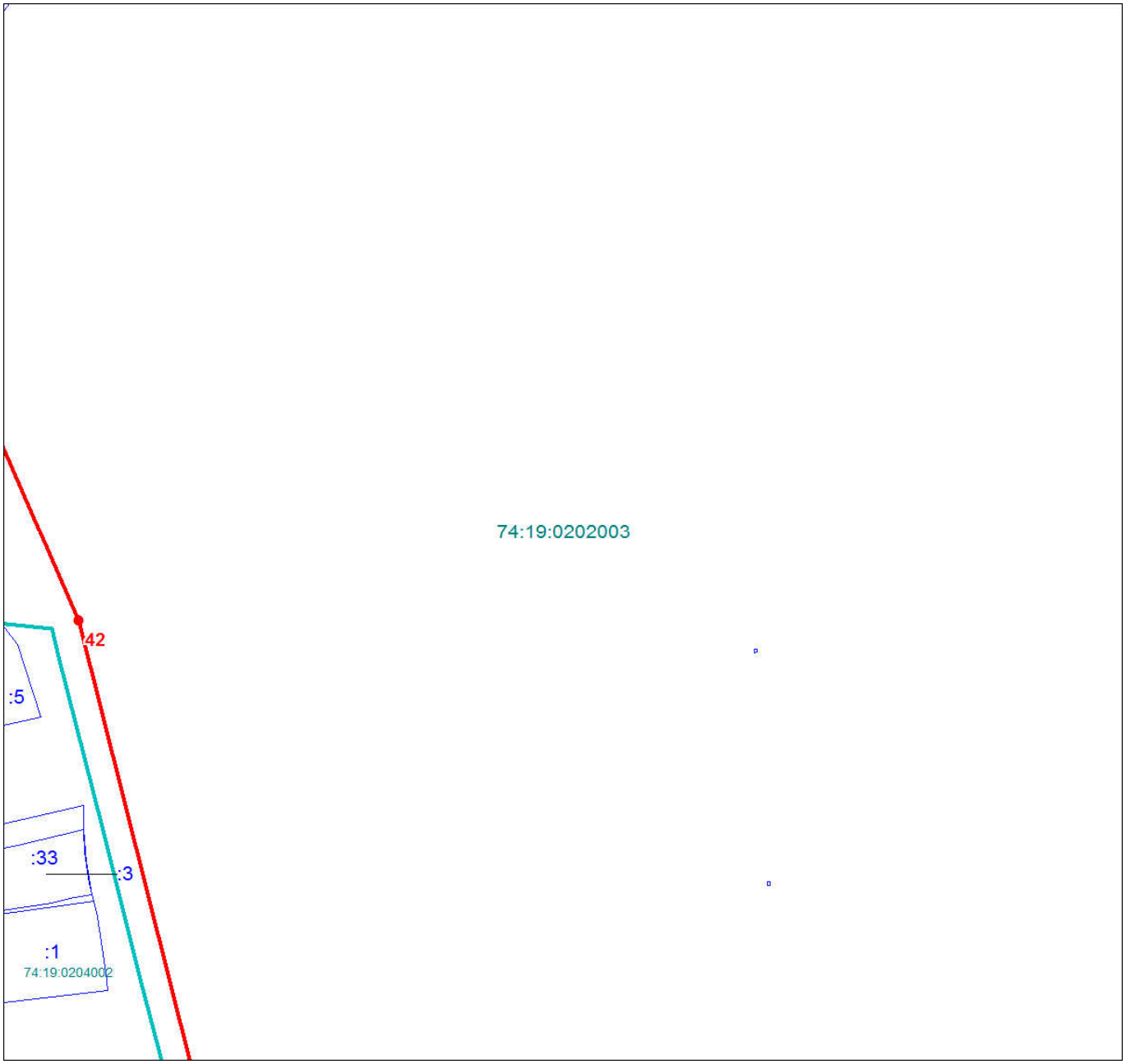

Масштаб 1:2000

Используемые условные знаки и обозначения:

Условные обозначения представлены на листе 5

Подпись_____ Дата 03 сентября 2019 г.

Место для оттиска печати (при наличии) лица, составившего описание местоположения границ объекта

План границ объекта

Выносной лист № 3

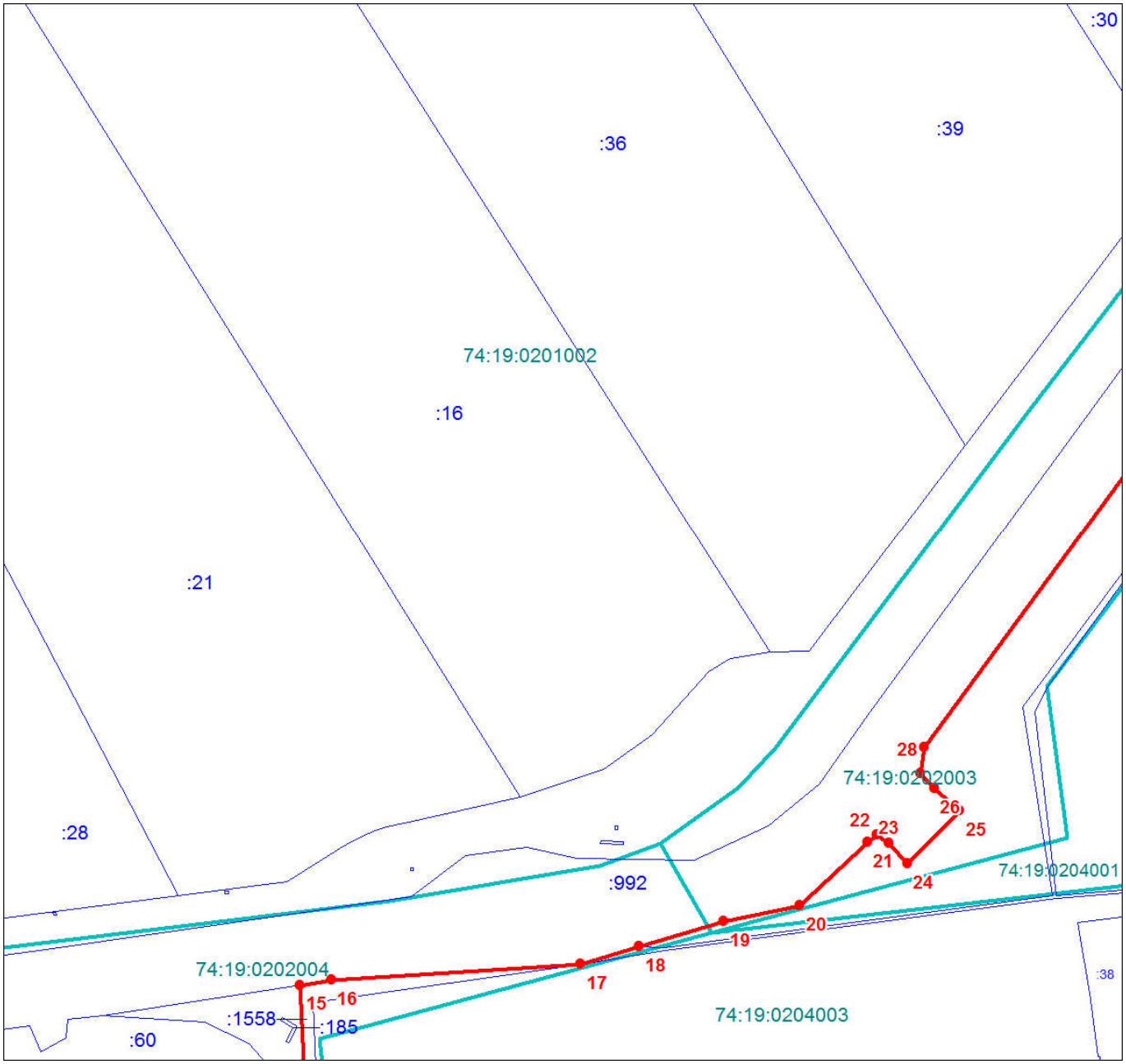

Масштаб 1:2000

Используемые условные знаки и обозначения:

Условные обозначения представлены на листе 5

Подпись_____ Дата 03 сентября 2019 г.

Место для оттиска печати (при наличии) лица, составившего описание местоположения границ объекта

План границ объекта

Выносной лист № 4

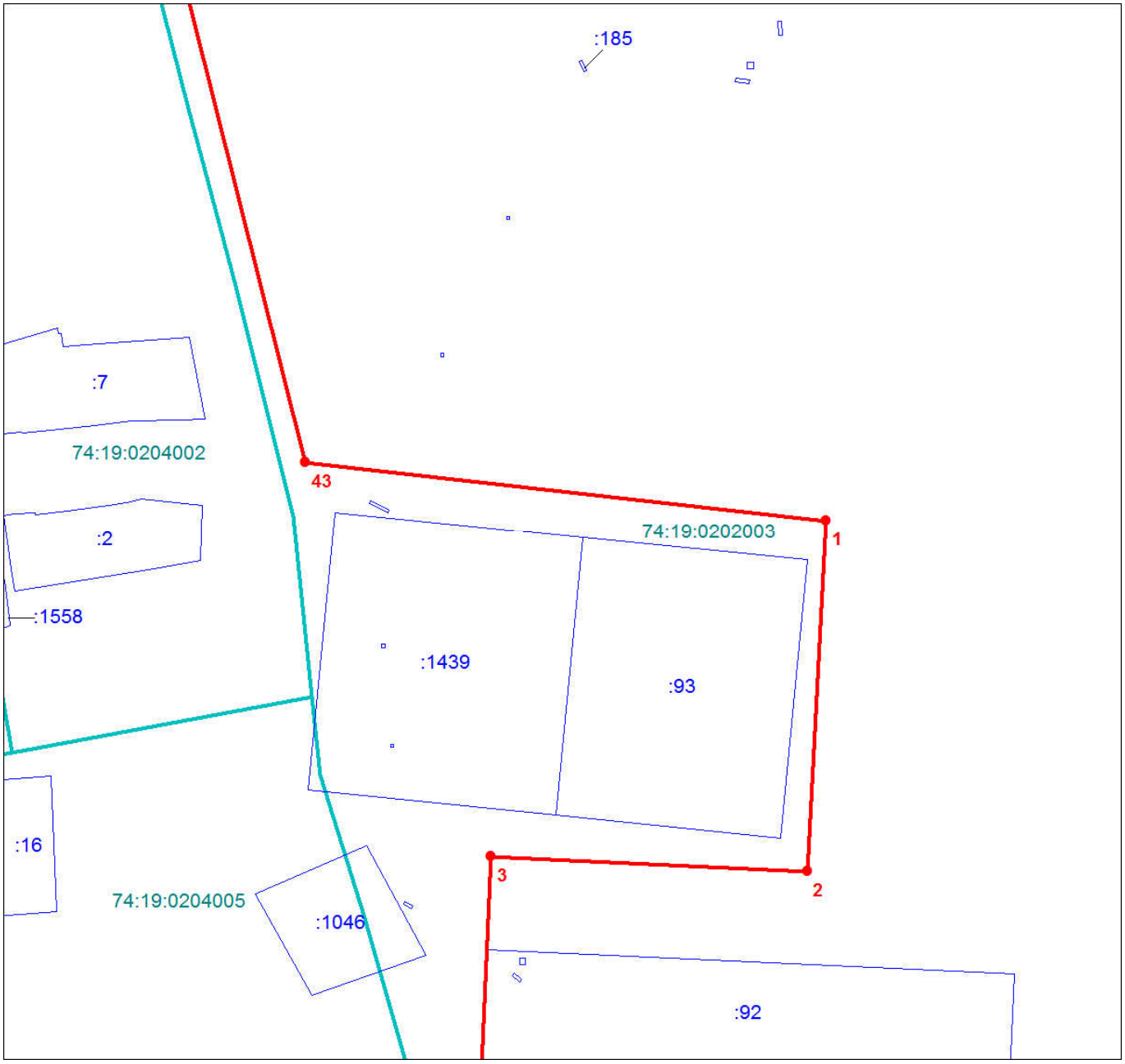

Масштаб 1:2000

Используемые условные знаки и обозначения:

Условные обозначения представлены на листе 5

Подпись_____ Дата 03 сентября 2019 г.

Место для оттиска печати (при наличии) лица, составившего описание местоположения границ объекта

План границ объекта

Выносной лист № 5

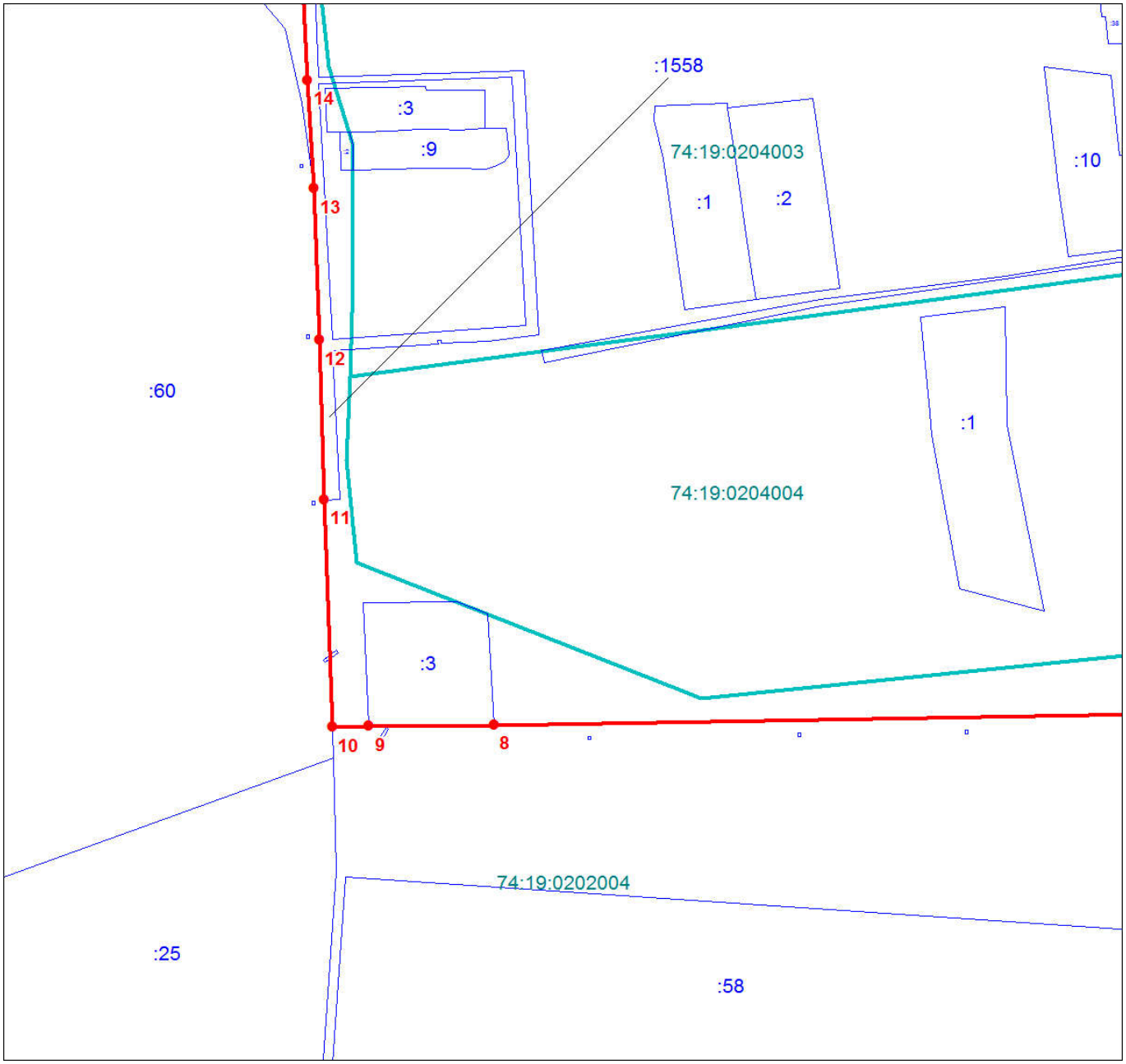

Масштаб 1:2000

Используемые условные знаки и обозначения:

Условные обозначения представлены на листе 5

Подпись_____ Дата 03 сентября 2019 г.

Место для оттиска печати (при наличии) лица, составившего описание местоположения границ объекта

План границ объекта

Выносной лист № 6

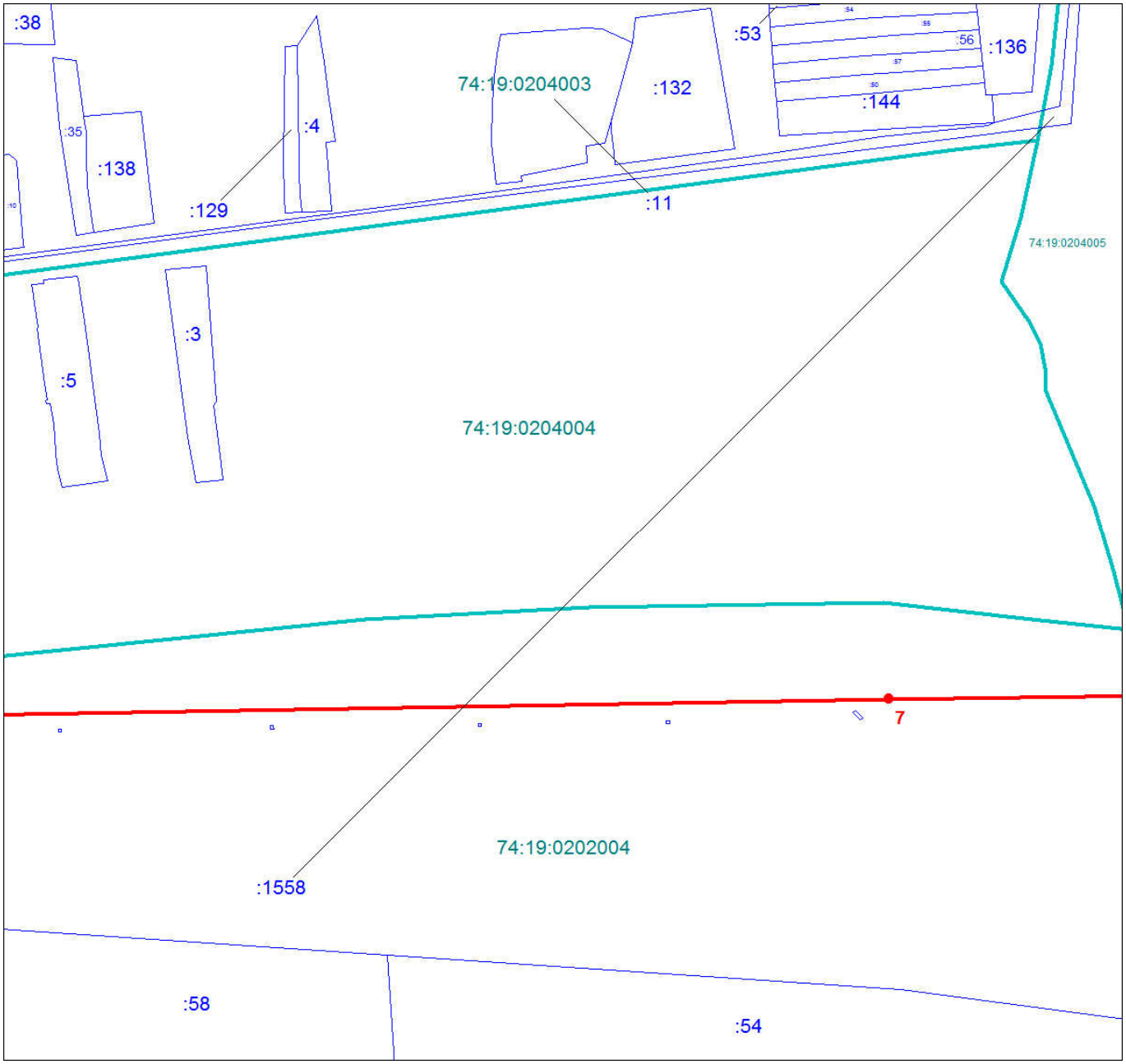

Масштаб 1:2000

Используемые условные знаки и обозначения:

Условные обозначения представлены на листе 5

Подпись_____ Дата 03 сентября 2019 г.

Место для оттиска печати (при наличии) лица, составившего описание местоположения границ объекта

План границ объекта

Выносной лист № 7

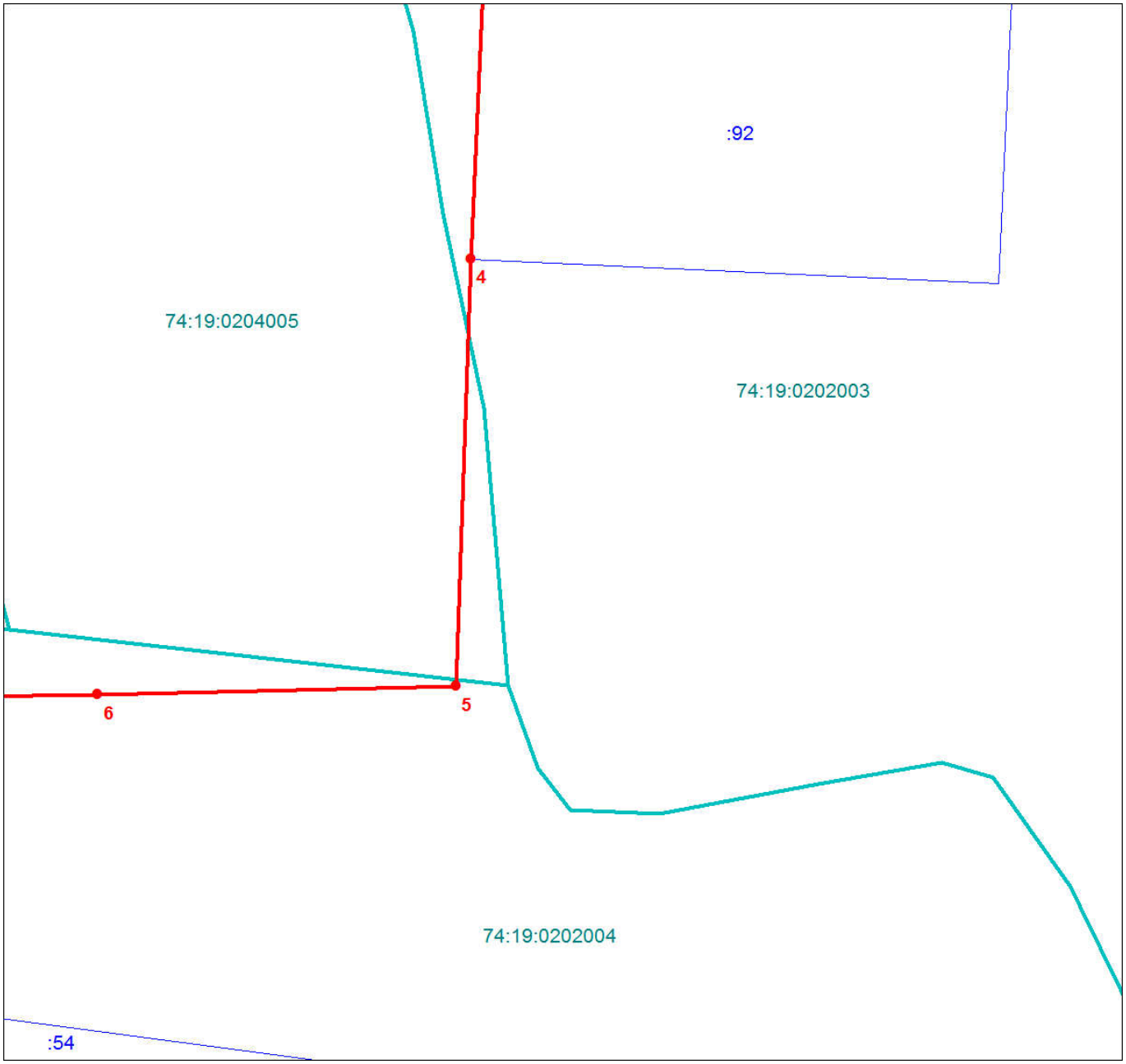

Масштаб 1:2000

Используемые условные знаки и обозначения:

Условные обозначения представлены на листе 5

Подпись_____ Дата 03 сентября 2019 г.

Место для оттиска печати (при наличии) лица, составившего описание местоположения границ объекта

ОПИСАНИЕ МЕСТОПОЛОЖЕНИЯ ГРАНИЦ

п.Теченский Теченское сельское поселение Сосновского муниципального района Челябинской области

(наименование объекта, местоположение границ которого описано (далее - объект)

Сведения об объекте		
N п/п	Характеристики объекта	Описание характеристик
1	2	3
1	Местоположение объекта	Граница Челябинская область, Сосновский р-н, Теченское с/п, Теченский п.
2	Площадь объекта ± величина погрешности определения площади (Р ± ΔР), га	128.66 ± 0.4
3	Иные характеристики объекта	-

Сведения о местоположении границ объекта

1. Система координат МСК 74, зона 2

2. Сведения о характерных точках границ объекта

Обозначение характерных точек границ	Координаты, м		Метод определения координат характерной точки	Средняя квадратическая погрешность положения характерной точки (Mt), м	Описание обозначения точки на местности (при наличии)
	X	Y			
1	2	3	4	5	6
1	645593.13	2333805.03	Картометрический метод	1	-
2	645565.65	2333791.01	Картометрический метод	1	-
3	645545.14	2333777.87	Картометрический метод	1	-
4	645545.77	2333775.58	Картометрический метод	1	-
5	645538.61	2333757.69	Картометрический метод	1	-
6	645530.03	2333755.89	Картометрический метод	1	-
7	645510.97	2333756.06	Картометрический метод	1	-
8	645501.91	2333750.27	Картометрический метод	1	-
9	645491.83	2333745.04	Картометрический метод	1	-
10	645405.32	2333748.30	Картометрический метод	1	-
11	645277.12	2333631.25	Картометрический метод	1	-
12	645273.93	2333628.82	Картометрический метод	1	-
13	645255.59	2333614.60	Картометрический метод	1	-
14	645350.28	2333473.32	Картометрический метод	1	-
15	645066.59	2333262.34	Картометрический метод	1	-
16	645058.15	2333258.45	Картометрический метод	1	-
17	645002.33	2333353.25	Картометрический метод	1	-
18	644890.74	2333275.85	Картометрический метод	1	-
19	644861.89	2333265.72	Картометрический	1	-

Сведения о местоположении границ объекта					
1. Система координат МСК 74, зона 2					
2. Сведения о характерных точках границ объекта					
Обозначение характерных точек границ	Координаты, м		Метод определения координат характерной точки	Средняя квадратическая погрешность положения характерной точки (Mt), м	Описание обозначения точки на местности (при наличии)
	X	Y			
			метод		
20	644850.75	2333260.01	Картометрический метод	1	-
21	644842.95	2333258.48	Картометрический метод	1	-
22	644856.94	2333217.88	Картометрический метод	1	-
23	644893.53	2333175.46	Картометрический метод	1	-
24	645027.74	2332880.12	Картометрический метод	1	-
25	644969.15	2332854.89	Картометрический метод	1	-
26	644950.03	2332851.21	Картометрический метод	1	-
27	644892.87	2332825.76	Картометрический метод	1	-
28	644873.42	2332811.74	Картометрический метод	1	-
29	644809.47	2332784.99	Картометрический метод	1	-
30	644764.28	2332761.99	Картометрический метод	1	-
31	644745.41	2332752.51	Картометрический метод	1	-
32	644725.54	2332741.94	Картометрический метод	1	-
33	644718.28	2332738.33	Картометрический метод	1	-
34	644728.13	2332709.55	Картометрический метод	1	-
35	644715.72	2332705.18	Картометрический метод	1	-
36	644699.44	2332700.32	Картометрический метод	1	-
37	644713.99	2332649.42	Картометрический метод	1	-
38	644716.27	2332641.44	Картометрический метод	1	-
39	644714.84	2332637.55	Картометрический метод	1	-
40	644714.33	2332630.66	Картометрический метод	1	-
41	644726.15	2332606.86	Картометрический метод	1	-
42	644729.18	2332596.25	Картометрический метод	1	-
43	644723.68	2332594.43	Картометрический метод	1	-
44	644671.49	2332577.18	Картометрический метод	1	-

Сведения о местоположении границ объекта					
1. Система координат МСК 74, зона 2					
2. Сведения о характерных точках границ объекта					
Обозначение характерных точек границ	Координаты, м		Метод определения координат характерной точки	Средняя квадратическая погрешность положения характерной точки (Mt), м	Описание обозначения точки на местности (при наличии)
	X	Y			
45	644668.60	2332576.32	Картометрический метод	1	-
46	644604.48	2332558.15	Картометрический метод	1	-
47	644609.45	2332526.00	Картометрический метод	1	-
48	644652.29	2332421.20	Картометрический метод	1	-
49	644712.60	2332365.85	Картометрический метод	1	-
50	644776.35	2332343.68	Картометрический метод	1	-
51	644801.13	2332332.77	Картометрический метод	1	-
52	645272.28	2332359.66	Картометрический метод	1	-
53	645638.95	2332527.91	Картометрический метод	1	-
54	645676.29	2332543.13	Картометрический метод	1	-
55	645685.25	2332526.02	Картометрический метод	1	-
56	645753.57	2332565.58	Картометрический метод	1	-
57	645749.74	2332568.16	Картометрический метод	1	-
58	645725.66	2332584.36	Картометрический метод	1	-
59	645745.30	2332599.52	Картометрический метод	1	-
60	645762.91	2332587.55	Картометрический метод	1	-
61	645772.77	2332581.48	Картометрический метод	1	-
62	645776.77	2332579.02	Картометрический метод	1	-
63	645798.03	2332591.25	Картометрический метод	1	-
64	645807.73	2332609.30	Картометрический метод	1	-
65	645843.02	2332628.24	Картометрический метод	1	-
66	645811.88	2332680.68	Картометрический метод	1	-
67	645834.08	2332721.01	Картометрический метод	1	-
68	645978.20	2333170.05	Картометрический метод	1	-
69	646164.91	2333351.19	Картометрический метод	1	-
70	645976.91	2333695.78	Картометрический	1	-

Сведения о местоположении границ объекта					
1. Система координат МСК 74, зона 2					
2. Сведения о характерных точках границ объекта					
Обозначение характерных точек границ	Координаты, м		Метод определения координат характерной точки	Средняя квадратическая погрешность положения характерной точки (Mt), м	Описание обозначения точки на местности (при наличии)
	X	Y			
			метод		
71	645842.13	2333623.42	Картометрический метод	1	-
72	645795.39	2333696.55	Картометрический метод	1	-
73	645742.05	2333682.50	Картометрический метод	1	-
74	645726.65	2333731.16	Картометрический метод	1	-
1	645593.13	2333805.03	Картометрический метод	1	-

3. Сведения о характерных точках части (частей) границы объекта					
Обозначение характерных точек части границы	Координаты, м		Метод определения координат характерной точки	Средняя квадратическая погрешность положения характерной точки (Mt), м	Описание обозначения точки на местности (при наличии)
	X	Y			
1	2	3	4	5	6
-					
-	-	-	-	-	-

Сведения о местоположении измененных (уточненных) границ объекта							
1. Система координат МСК 74, зона 2							
2. Сведения о характерных точках границ объекта							
Обозначение характерных точек границ	Существующие координаты, м		Измененные (уточненные) координаты, м		Метод определения координат характерной точки	Средняя квадратическая погрешность положения характерной точки (Mt), м	Описание обозначения точки на местности (при наличии)
	X	Y	X	Y			
1	2	3	4	5	6	7	8
-	-	-	-	-	-	-	-

3. Сведения о характерных точках части (частей) границы объекта							
Обозначение характерных точек части границы	Существующие координаты, м		Измененные (уточненные) координаты, м		Метод определения координат характерной точки	Средняя квадратическая погрешность положения характерной точки (Mt), м	Описание обозначения точки на местности (при наличии)
	X	Y	X	Y			
1	2	3	4	5	6	7	8
-							
-	-	-	-	-	-	-	-

План границ объекта

Обзорная схема границ объекта

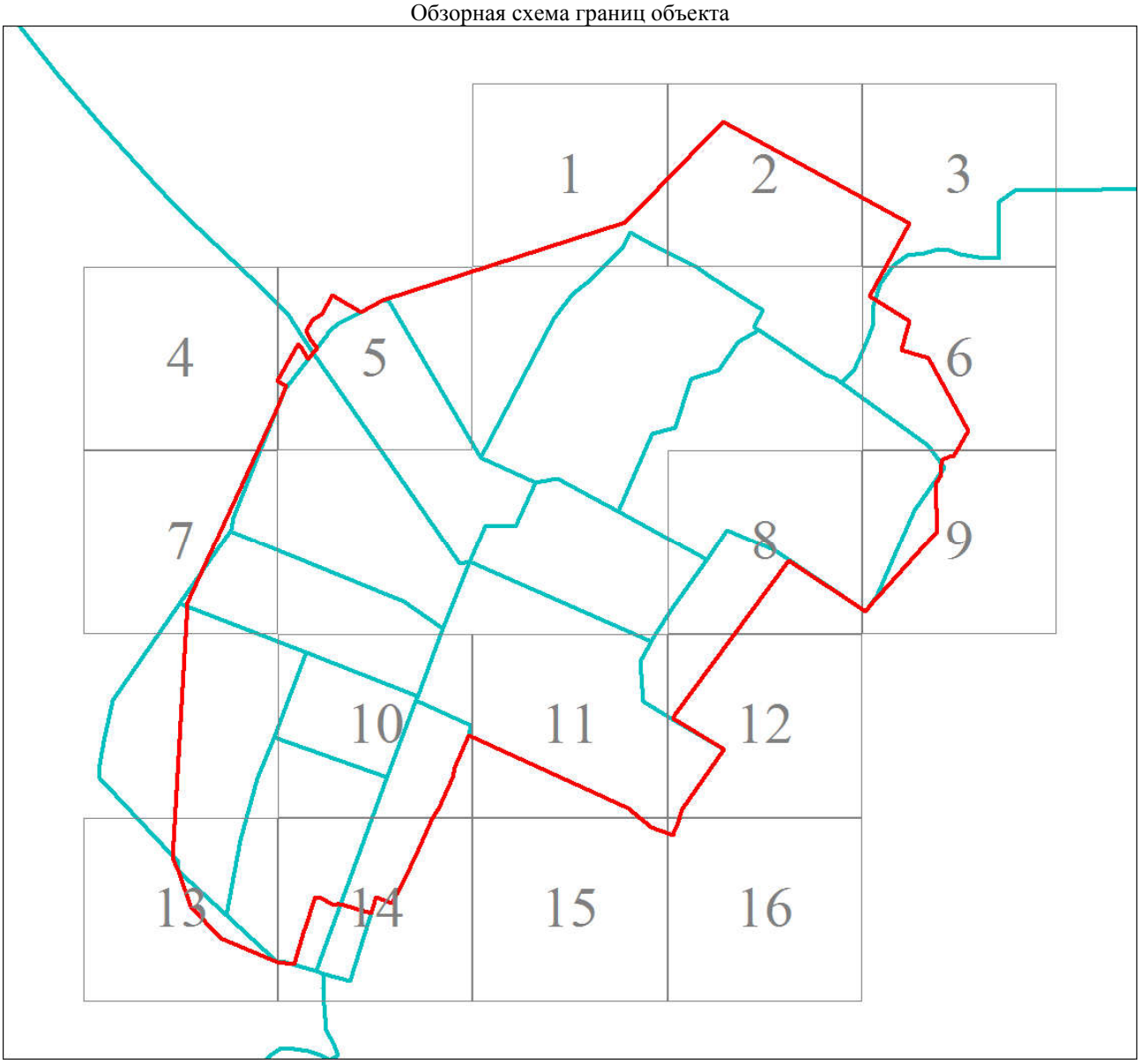

Масштаб 1:12344

Используемые условные знаки и обозначения:

Условные обозначения представлены на листе 6

Подпись_____ Дата 03 сентября 2019 г.

Место для оттиска печати (при наличии) лица, составившего описание местоположения границ объекта

Условные обозначения

●	Характерная точка границы объекта
1	Надписи номеров характерных точек границы объекта
	Граница объекта
	Граница кадастрового квартала
	Граница сельского поселения
	Граница участков ГКН
74:19:0202003	Номер кадастрового квартала
:1641	Кадастровый номер земельного участка

План границ объекта

Выносной лист № 1



Масштаб 1:2000

Используемые условные знаки и обозначения:

Условные обозначения представлены на листе 6

Подпись_____ Дата 03 сентября 2019 г.

Место для оттиска печати (при наличии) лица, составившего описание местоположения границ объекта

План границ объекта

Выносной лист № 2



Масштаб 1:2000

Используемые условные знаки и обозначения:

Условные обозначения представлены на листе 6

Подпись_____ Дата 03 сентября 2019 г.

Место для оттиска печати (при наличии) лица, составившего описание местоположения границ объекта

План границ объекта

Выносной лист № 3

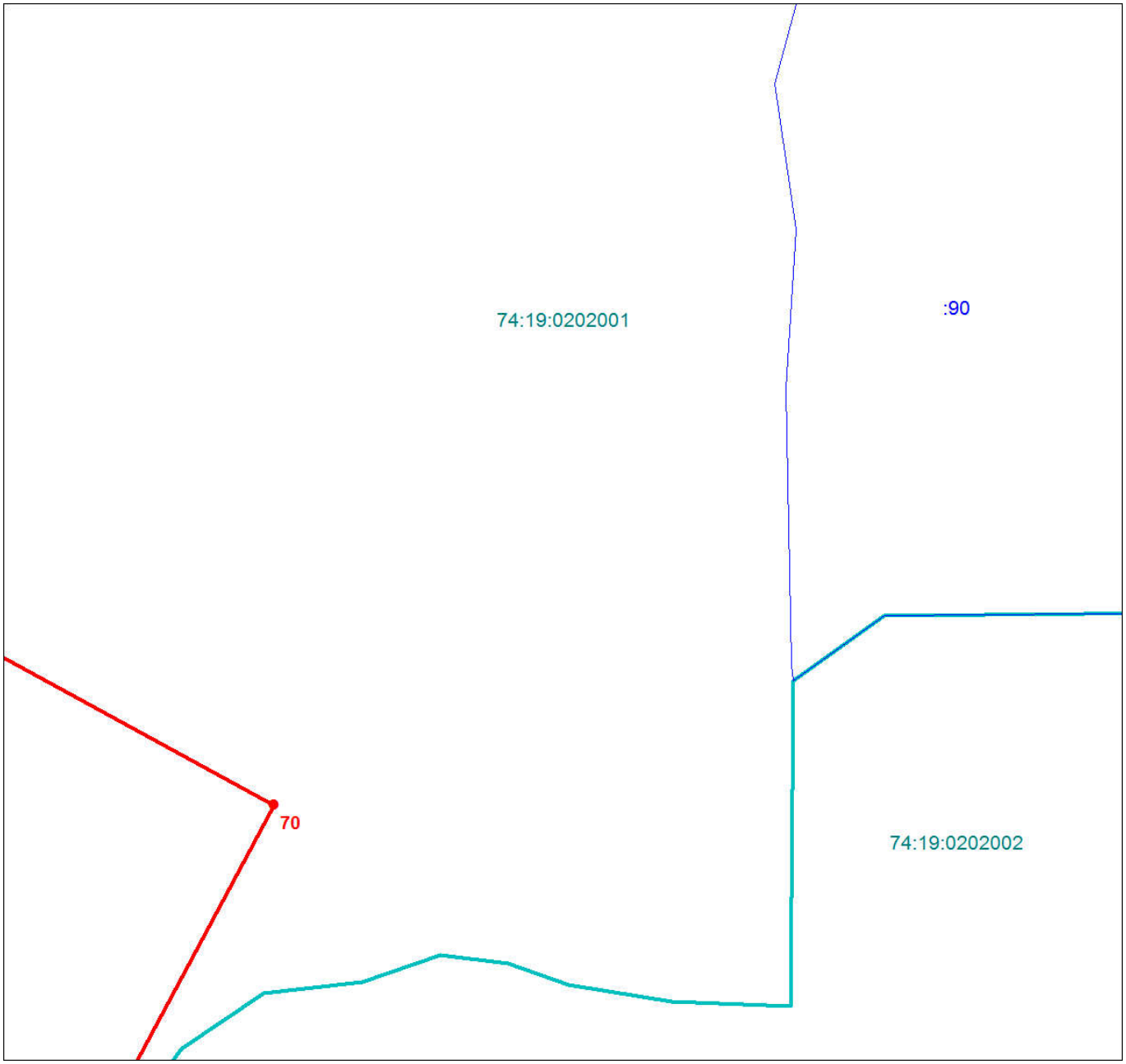

Масштаб 1:2000

Используемые условные знаки и обозначения:

Условные обозначения представлены на листе 6

Подпись_____ Дата 03 сентября 2019 г.

Место для оттиска печати (при наличии) лица, составившего описание местоположения границ объекта

План границ объекта

Выносной лист № 4



Масштаб 1:2000

Используемые условные знаки и обозначения:

Условные обозначения представлены на листе 6

Подпись_____ Дата 03 сентября 2019 г.

Место для оттиска печати (при наличии) лица, составившего описание местоположения границ объекта

План границ объекта

Выносной лист № 5

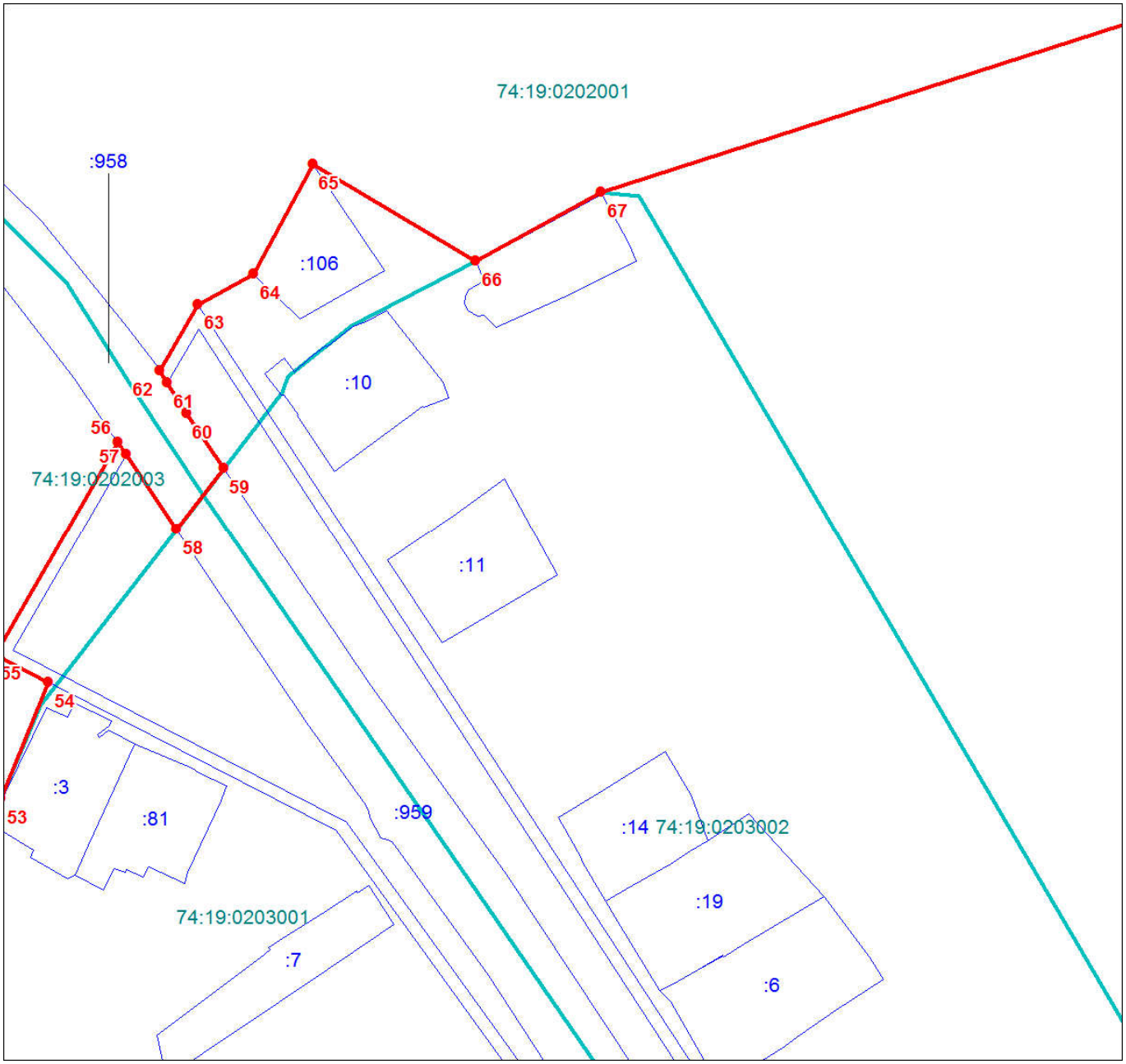

Масштаб 1:2000

Используемые условные знаки и обозначения:

Условные обозначения представлены на листе 6

Подпись_____ Дата 03 сентября 2019 г.

Место для оттиска печати (при наличии) лица, составившего описание местоположения границ объекта

План границ объекта

Выносной лист № 6

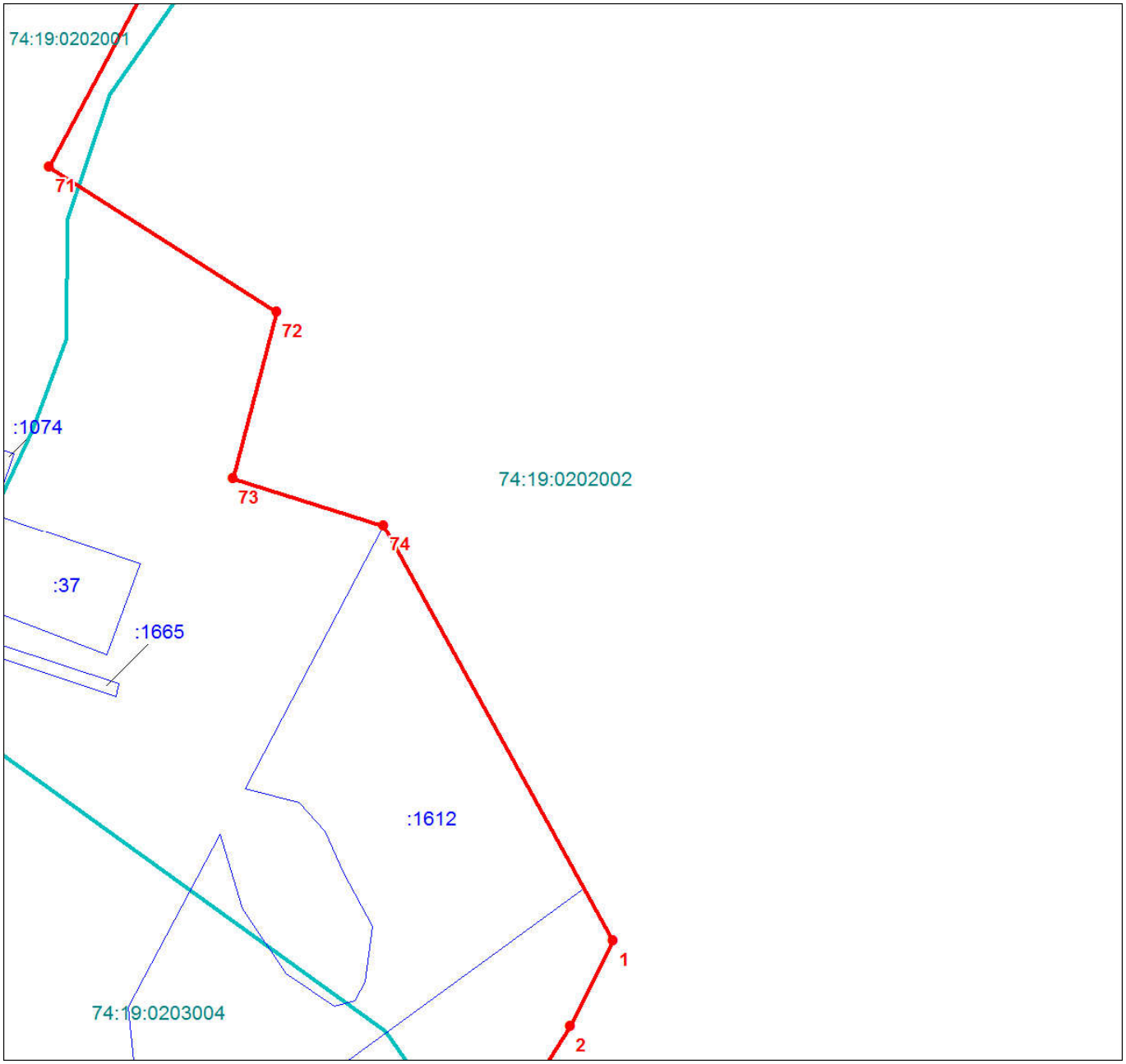

Масштаб 1:2000

Используемые условные знаки и обозначения:

Условные обозначения представлены на листе 6

Подпись_____ Дата 03 сентября 2019 г.

Место для оттиска печати (при наличии) лица, составившего описание местоположения границ объекта

План границ объекта

Выносной лист № 7

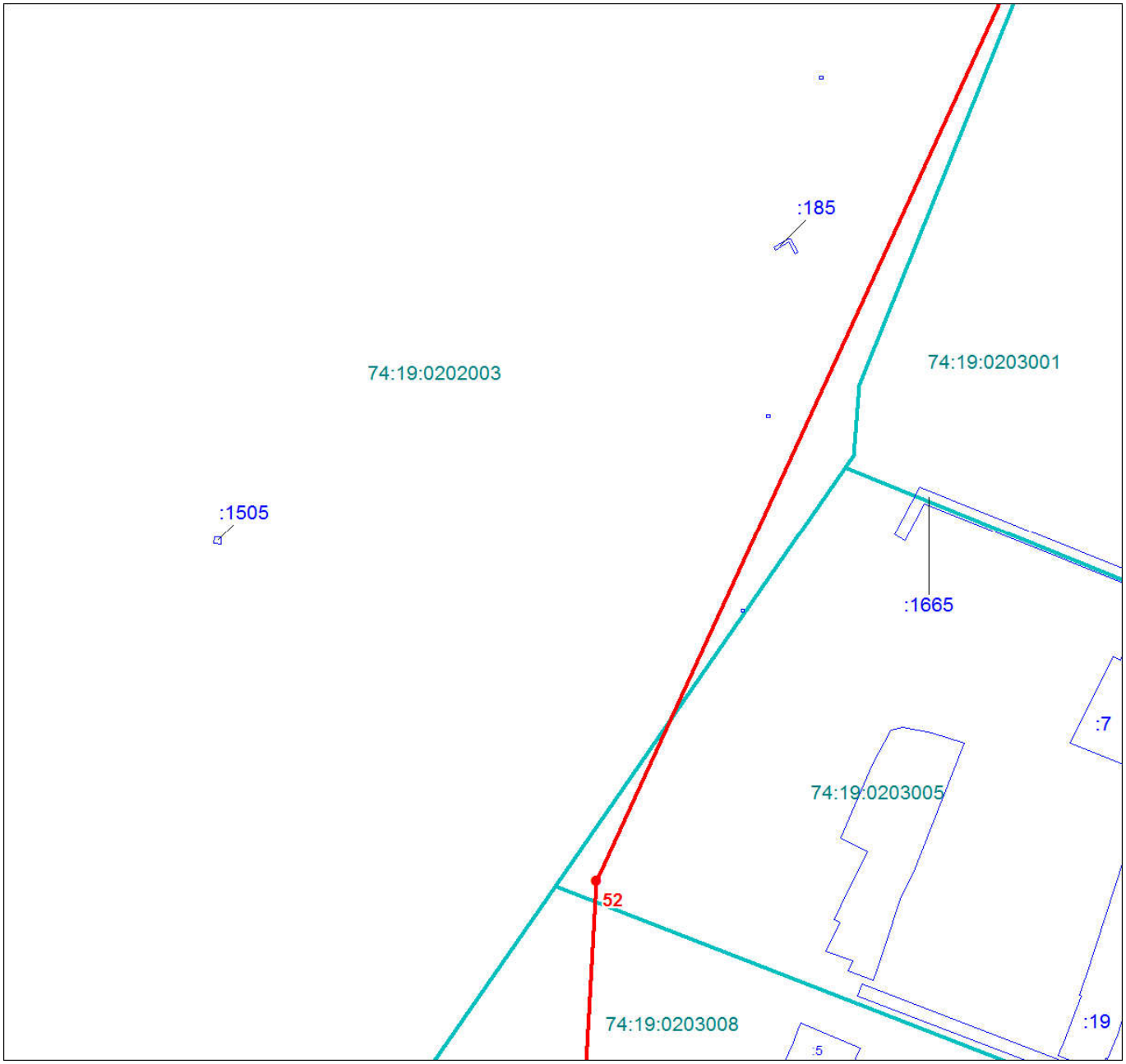

Масштаб 1:2000

Используемые условные знаки и обозначения:

Условные обозначения представлены на листе 6

Подпись_____ Дата 03 сентября 2019 г.

Место для оттиска печати (при наличии) лица, составившего описание местоположения границ объекта

План границ объекта

Выносной лист № 8

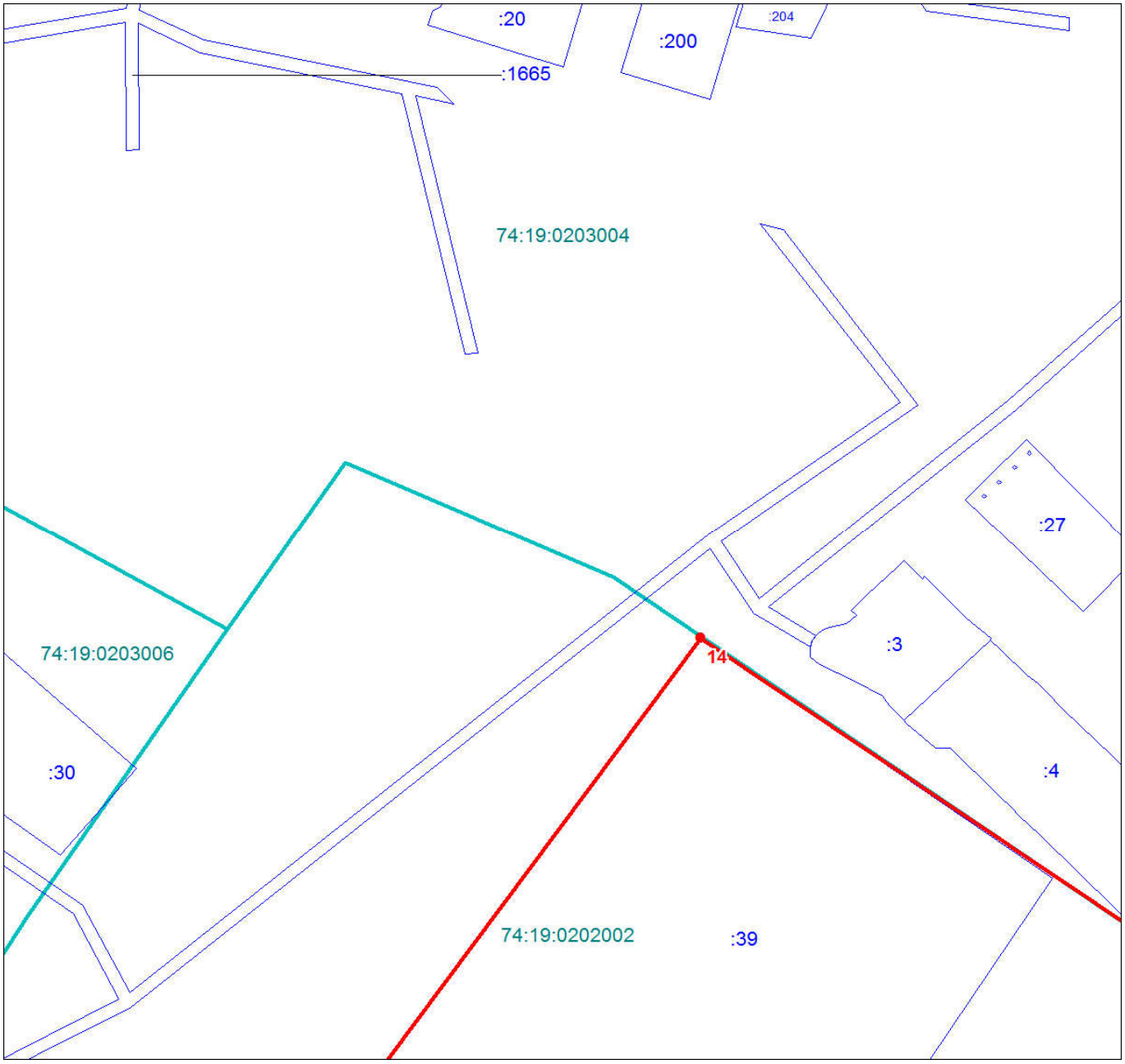

Масштаб 1:2000

Используемые условные знаки и обозначения:

Условные обозначения представлены на листе 6

Подпись_____ Дата 03 сентября 2019 г.

Место для оттиска печати (при наличии) лица, составившего описание местоположения границ объекта

План границ объекта

Выносной лист № 9

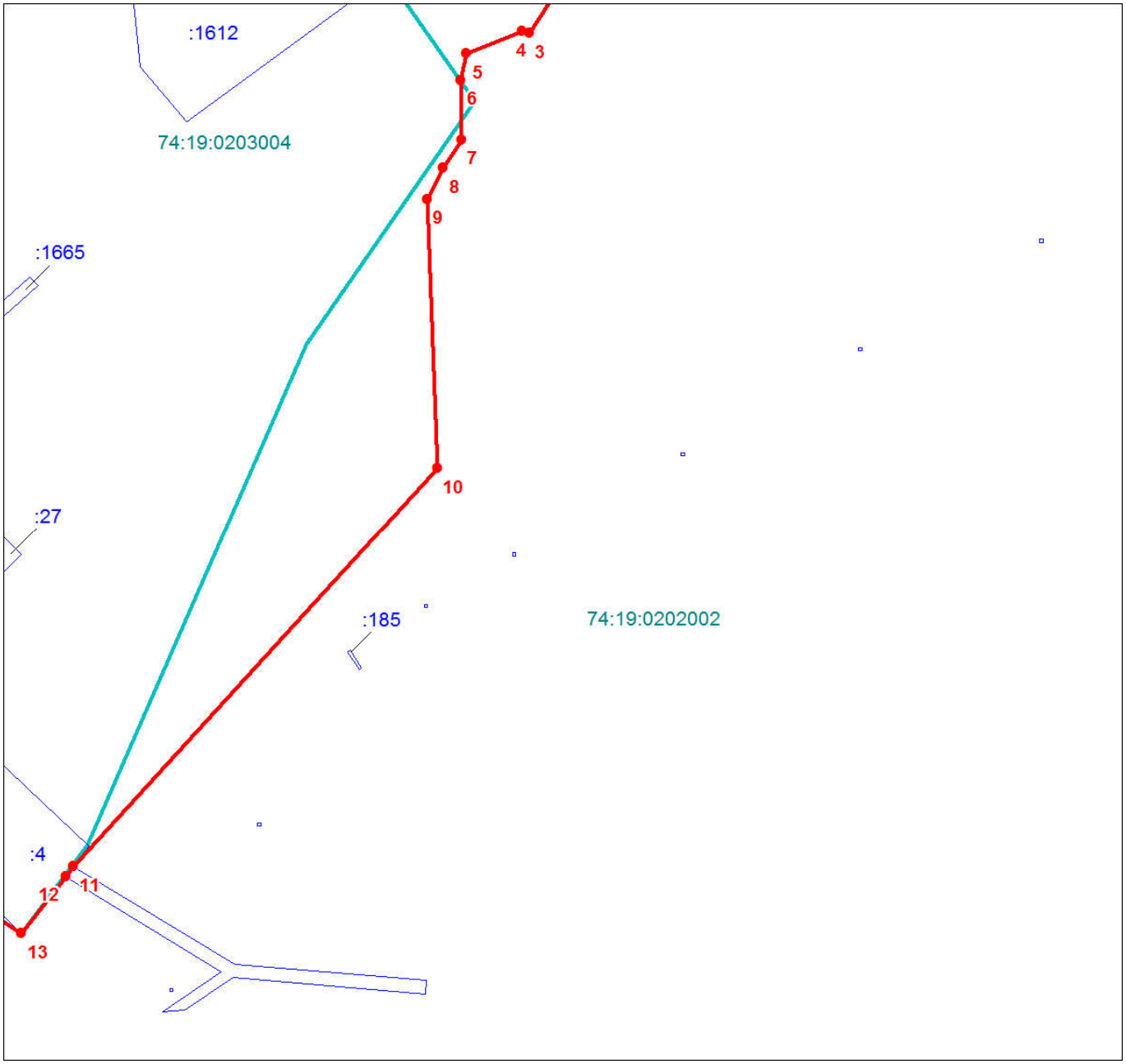

Масштаб 1:2000

Используемые условные знаки и обозначения:

Условные обозначения представлены на листе 6

Подпись_____ Дата 03 сентября 2019 г.

Место для оттиска печати (при наличии) лица, составившего описание местоположения границ объекта

План границ объекта

Выносной лист № 10

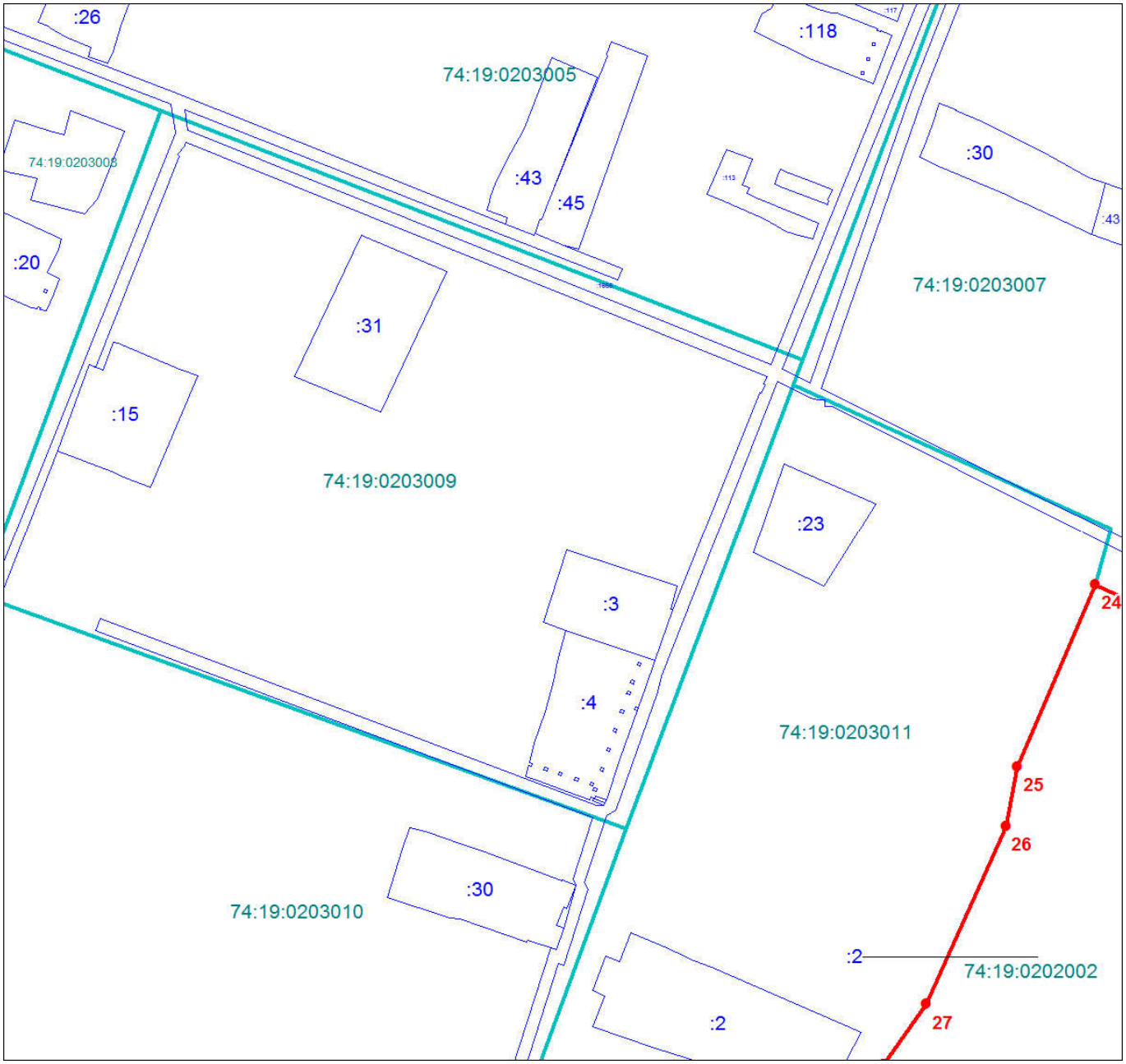

Масштаб 1:2000

Используемые условные знаки и обозначения:

Условные обозначения представлены на листе 6

Подпись_____ Дата 03 сентября 2019 г.

Место для оттиска печати (при наличии) лица, составившего описание местоположения границ объекта

План границ объекта

Выносной лист № 11

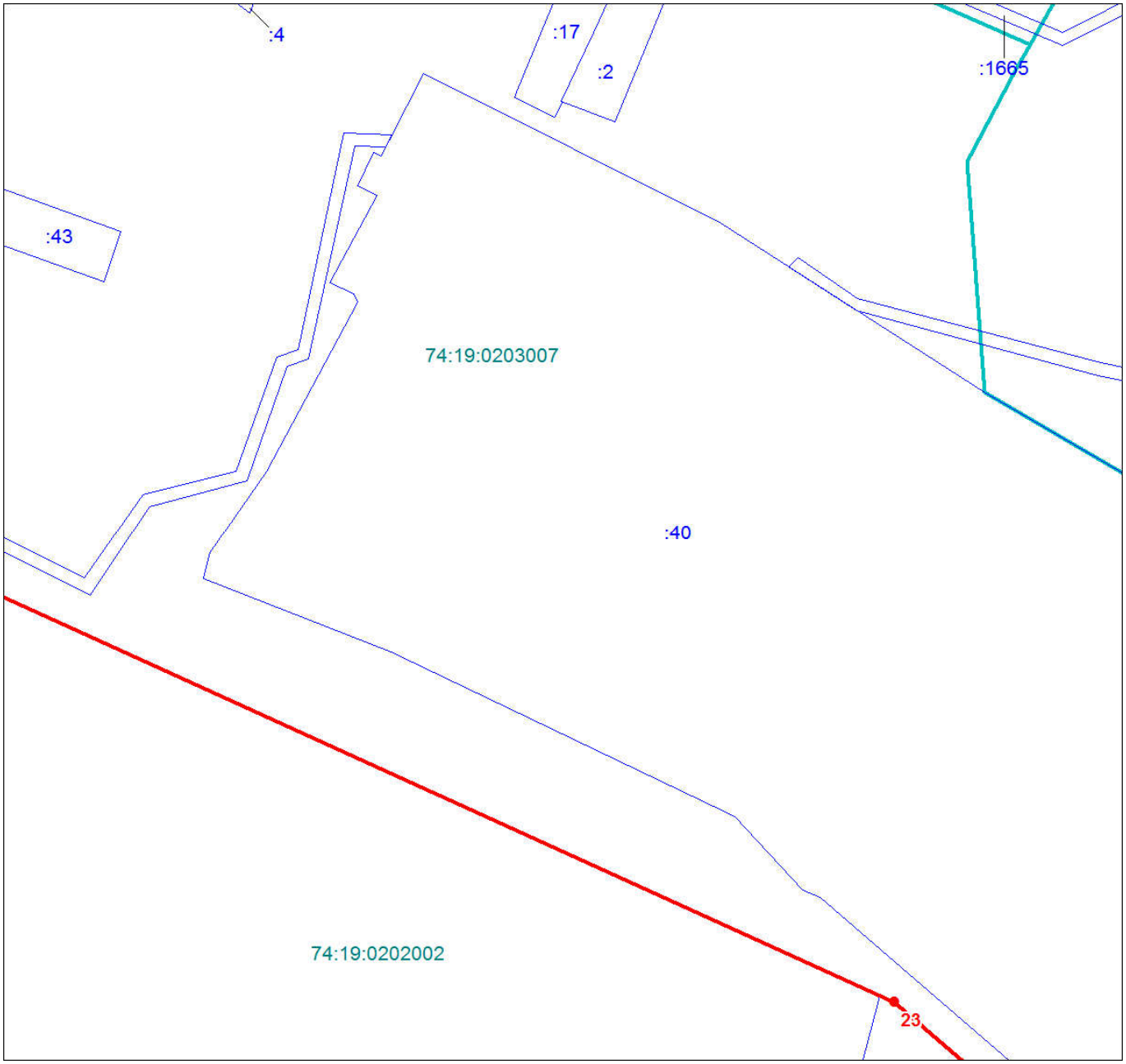

Масштаб 1:2000

Используемые условные знаки и обозначения:

Условные обозначения представлены на листе 6

Подпись_____ Дата 03 сентября 2019 г.

Место для оттиска печати (при наличии) лица, составившего описание местоположения границ объекта

План границ объекта

Выносной лист № 12

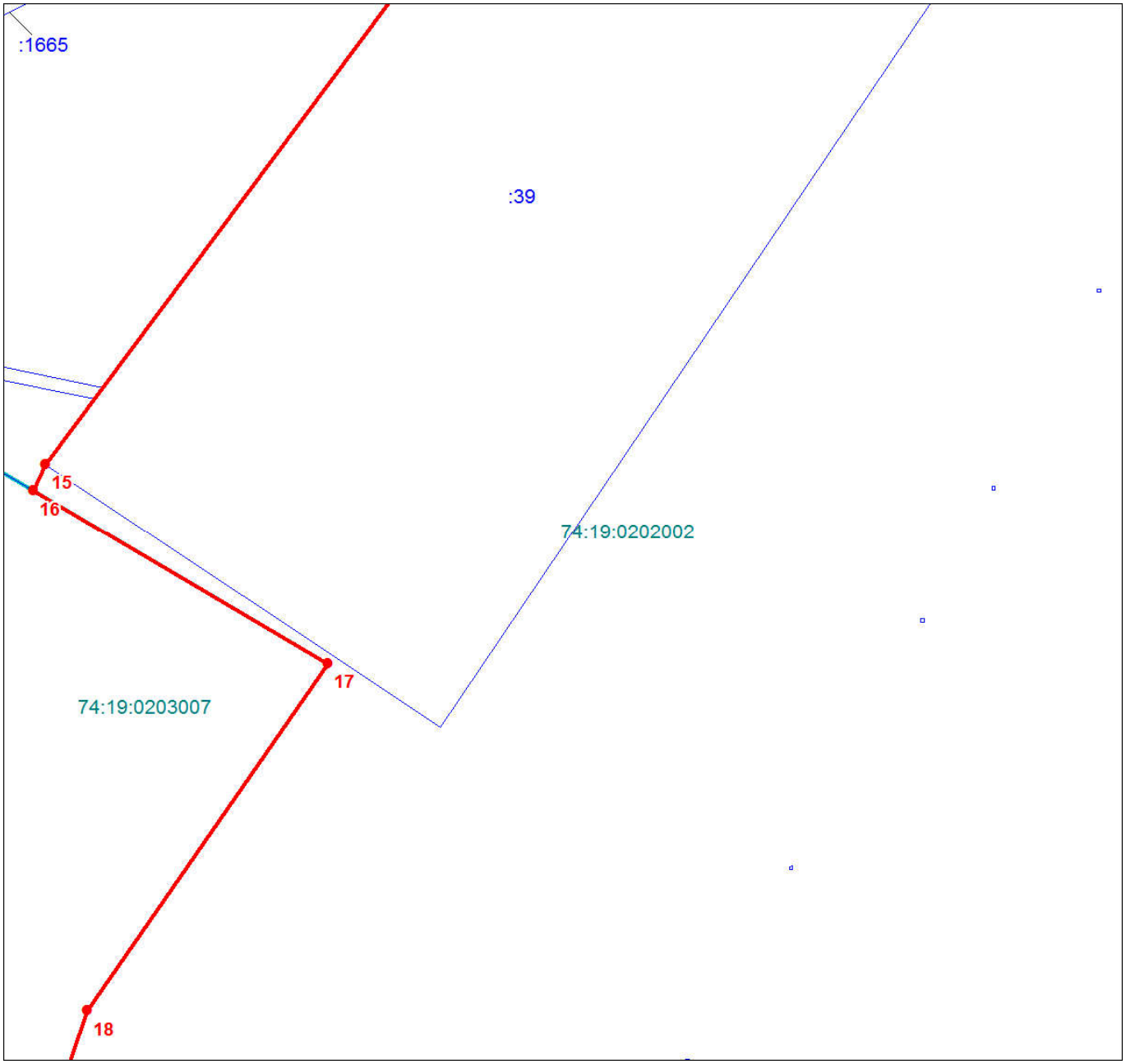

Масштаб 1:2000

Используемые условные знаки и обозначения:

Условные обозначения представлены на листе 6

Подпись_____ Дата 03 сентября 2019 г.

Место для оттиска печати (при наличии) лица, составившего описание местоположения границ объекта

План границ объекта

Выносной лист № 13

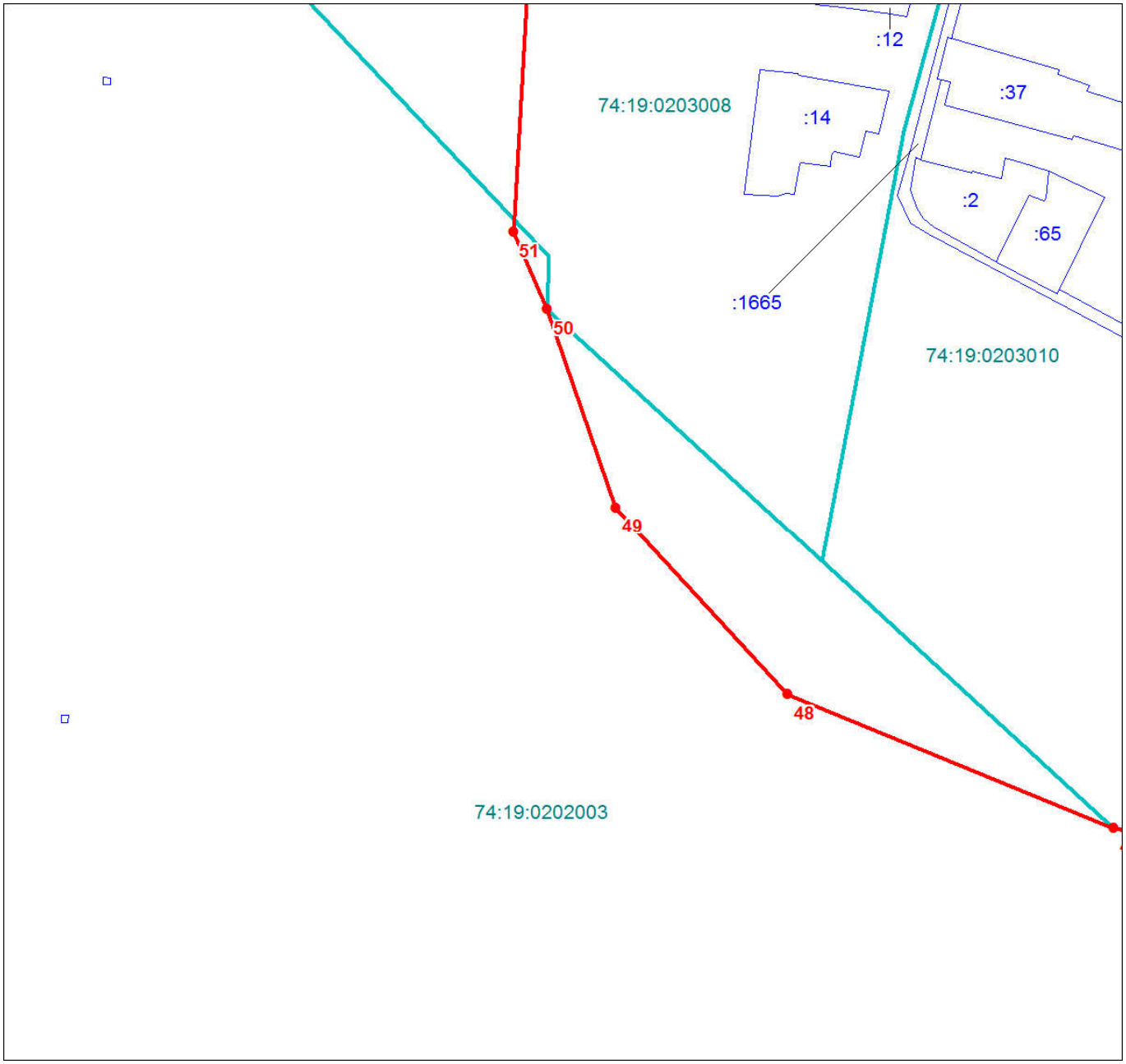

Масштаб 1:2000

Используемые условные знаки и обозначения:

Условные обозначения представлены на листе 6

Подпись_____ Дата 03 сентября 2019 г.

Место для оттиска печати (при наличии) лица, составившего описание местоположения границ объекта

План границ объекта

Выносной лист № 14

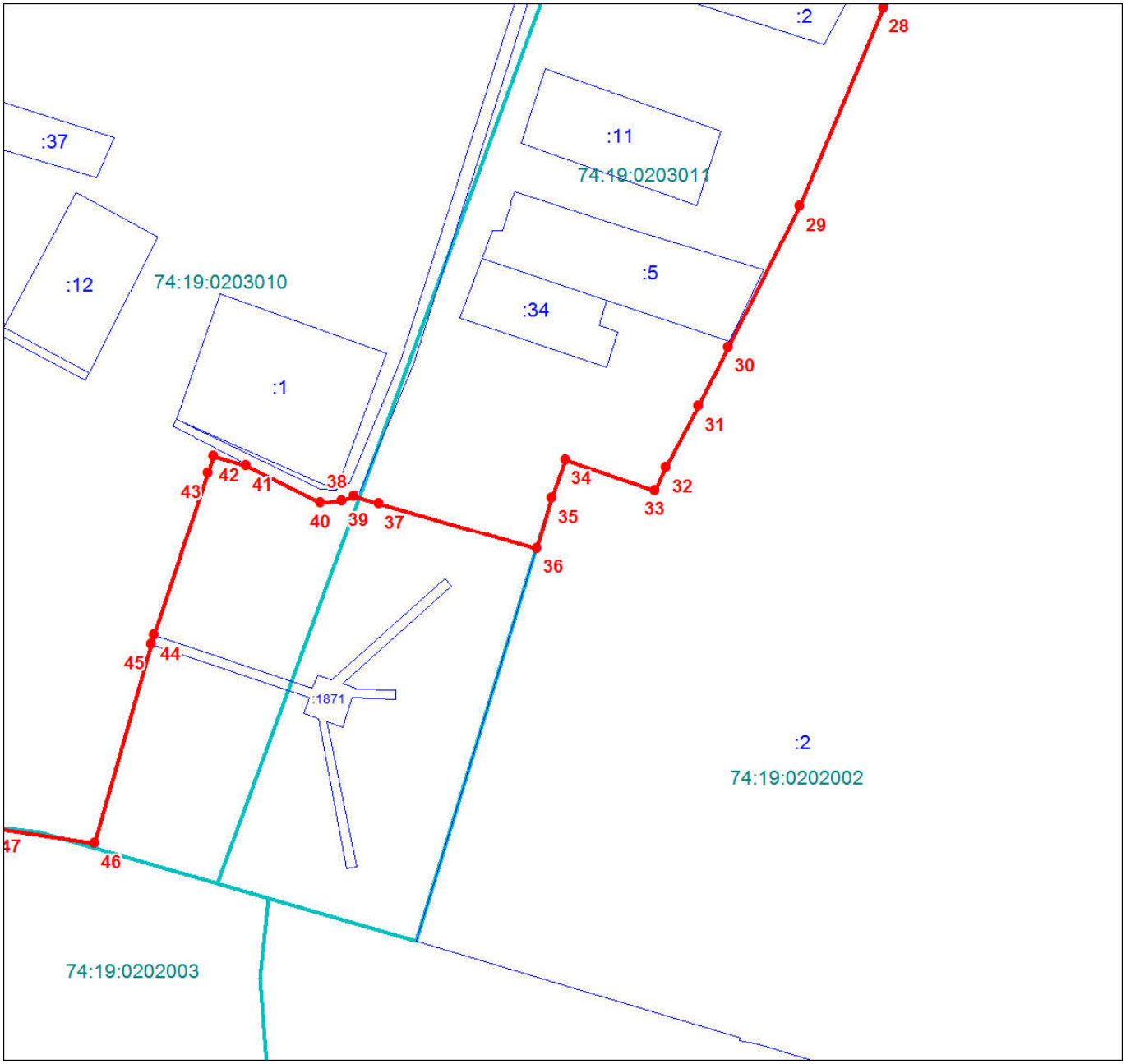

Масштаб 1:2000

Используемые условные знаки и обозначения:

Условные обозначения представлены на листе 6

Подпись_____ Дата 03 сентября 2019 г.

Место для оттиска печати (при наличии) лица, составившего описание местоположения границ объекта

План границ объекта

Выносной лист № 15

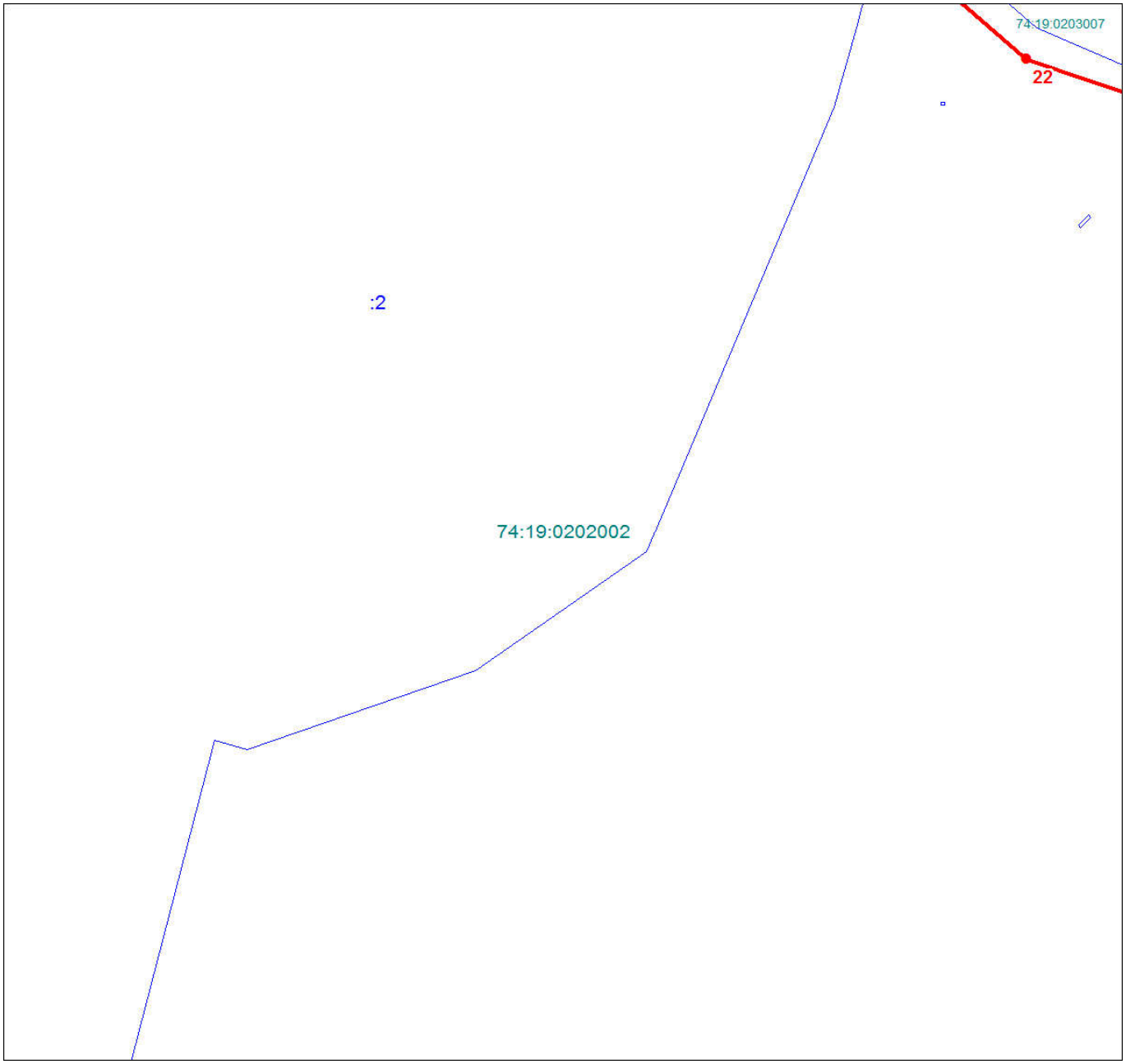

Масштаб 1:2000

Используемые условные знаки и обозначения:

Условные обозначения представлены на листе 6

Подпись_____ Дата 03 сентября 2019 г.

Место для оттиска печати (при наличии) лица, составившего описание местоположения границ объекта

План границ объекта

Выносной лист № 16



Масштаб 1:2000

Используемые условные знаки и обозначения:

Условные обозначения представлены на листе 6

Подпись_____ Дата 03 сентября 2019 г.

Место для оттиска печати (при наличии) лица, составившего описание местоположения границ объекта