






Проект внесения изменений в документацию по планировке территории, утвержденную постановлением администрации Сосновского муниципального района №641 от 19.05.2021 в части земельных участков с кадастровыми номерами 74:19:1104001:2339, 74:19:1104001:2329, 74:19:1104001:2330, 74:19:1104001:2331.

Чертеж планировки территории.  
М 1:1000

Условные обозначения

-  - граница проектирования
-  - граница существующих земельных участков
-  - границы элемента планировочной структуры
-  - границы образуемых земельных участков в соответствии с проектом межевая
- C1** - номер земельного участка на плане
-  - зона планируемого размещения объектов капитального строительства



**Примечание:**

\* - проектом планировки не предусмотрено установление красных линий в границах проектирования;

Проект внесения изменений в документацию по планировке территории, утвержденную постановлением администрации Сосновского муниципального района №641 от 19.05.2021 в части земельных участков с кадастровыми номерами 74:19:1104001:2339, 74:19:1104001:2329, 74:19:1104001:2330, 74:19:1104001:2331.					
Изм.	№уч.	Лист	№док.	Подпись	Дата
ГИП	Е.М. Батухина				
Разработал	Е.М. Батухина				
Директор	Е.М. Батухина				
ОСНОВНАЯ (УТВЕРЖДАЕМАЯ) ЧАСТЬ				Стадия	Лист
				ППТ	1.2
				Листов	1
Чертеж планировки территории М 1:1000				