







Проект внесения изменений в документацию «проект изменений корректировки документации по планировке и межеванию территории (проект планировки и проект межевания территории) функциональной зоны 2.6 в пос. Терема Сосновского муниципального района Челябинской области, утвержденной постановлением администрации Сосновского муниципального района №641 от 19.05.2021» в части земельных участков с кадастровыми номерами 74:19:1104001:2339, 74:19:1104001:2329, 74:19:1104001:2330, 74:19:1104001:2331.
Чертеж планировки территории.
М 1:1000




Условные обозначения

-  - граница проектирования
-  - граница существующих земельных участков
-  - границы элемента планировочной структуры
-  - границы образуемых земельных участков в соответствии с проектом межевая
-  C1 - номер земельного участка на плане
-  - зона планируемого размещения объектов капитального строительства



Примечание:

* - проектом планировки не предусмотрено установление красных линий в границах проектирования;

Изм.	№уч.	Лист	№док.	Подпись	Дата	Проект внесения изменений в документацию «проект изменений корректировки документации по планировке и межеванию территории (проект планировки и проект межевания территории) функциональной зоны 2.6 в пос. Терема Сосновского муниципального района Челябинской области, утвержденной постановлением администрации Сосновского муниципального района №641 от 19.05.2021» в части земельных участков с кадастровыми номерами 74:19:1104001:2339, 74:19:1104001:2329, 74:19:1104001:2330, 74:19:1104001:2331.			
						ОСНОВНАЯ (УТВЕРЖДАЕМАЯ) ЧАСТЬ	Стадия	Лист	Листов
ГИП		Е.М. Батухина					ППТ	1.2	1
Разработал		Е.М. Батухина							
Директор		Е.М. Батухина				Чертеж планировки территории М 1:1000	